

平成 25 年度モニタリング調査結果

基盤環境（基盤環境の変遷（定点風景・河床撮影））

（第 7 回荒瀬ダム撤去フォローアップ専門委員会）

目 次

1. 河道内の撮影	参考資料Ⅲ-1
(1) 調査概要	参考資料Ⅲ-1
(2) 主に河床材料に着目する地点	参考資料Ⅲ-2
(3) 主に河川形状に着目する地点	参考資料Ⅲ-12
(4) 主な支川の合流点	参考資料Ⅲ-54
2. 定点撮影	参考資料Ⅲ-60

下記のページに掲載した地図は、国土地理院発行の2万5千分の1地形図(坂本、中津道)を背景図として使用したものである。

【掲載ページ】1,61,62,63,64,65,66,68,70,72,73,76,78,79

1. 河道内の撮影

(1) 調査概要

1) 調査目的

本調査は、ダム撤去により環境が変化すると予測される貯水池内及びダム上下流において、ゲート解放後の河道内の土砂の堆積状況や植生の状況を把握することを目的とする。

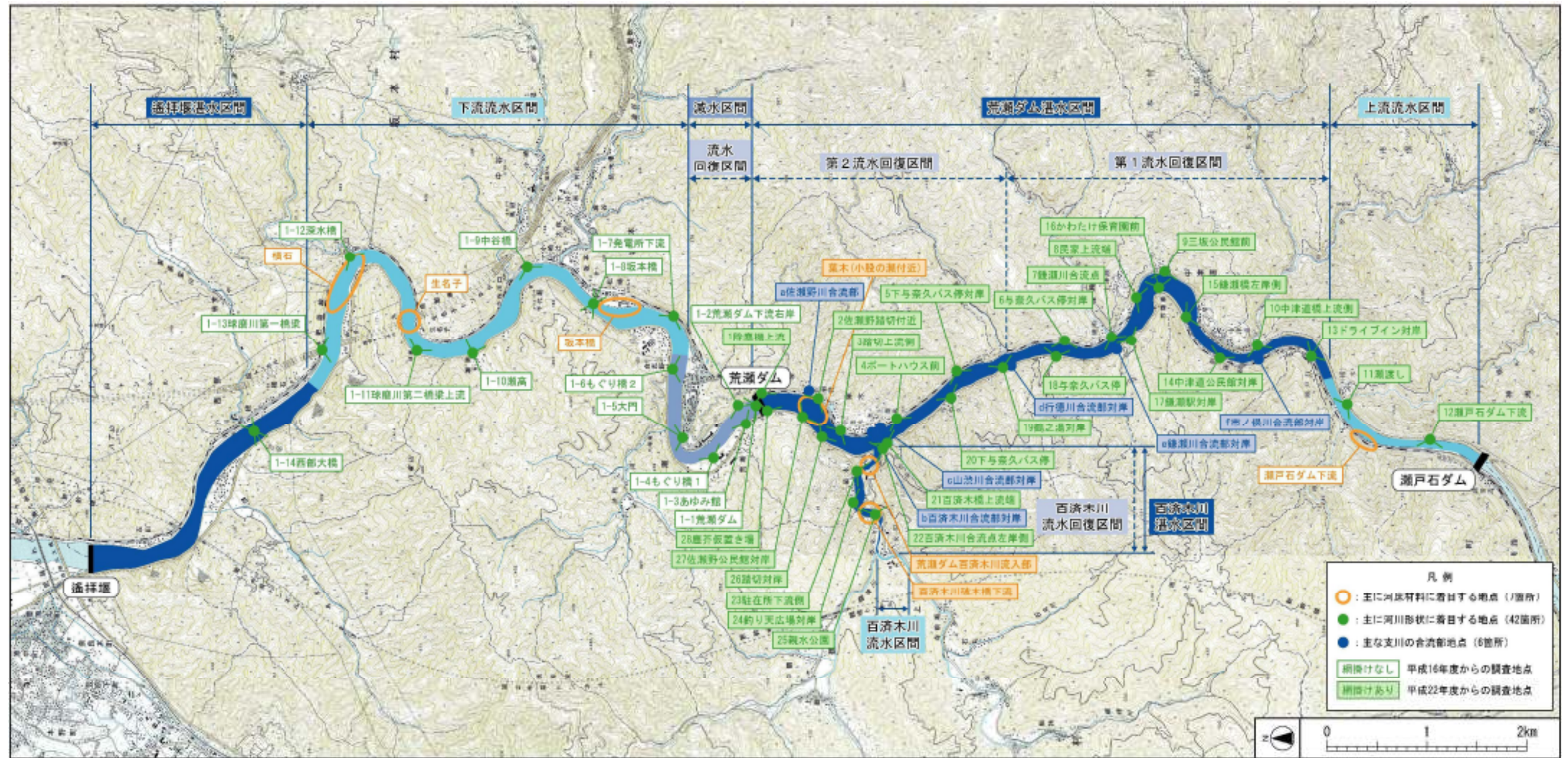
2) 調査時期・頻度

調査は、河床が安定する出水期後（平成26年3月8日）に実施した。

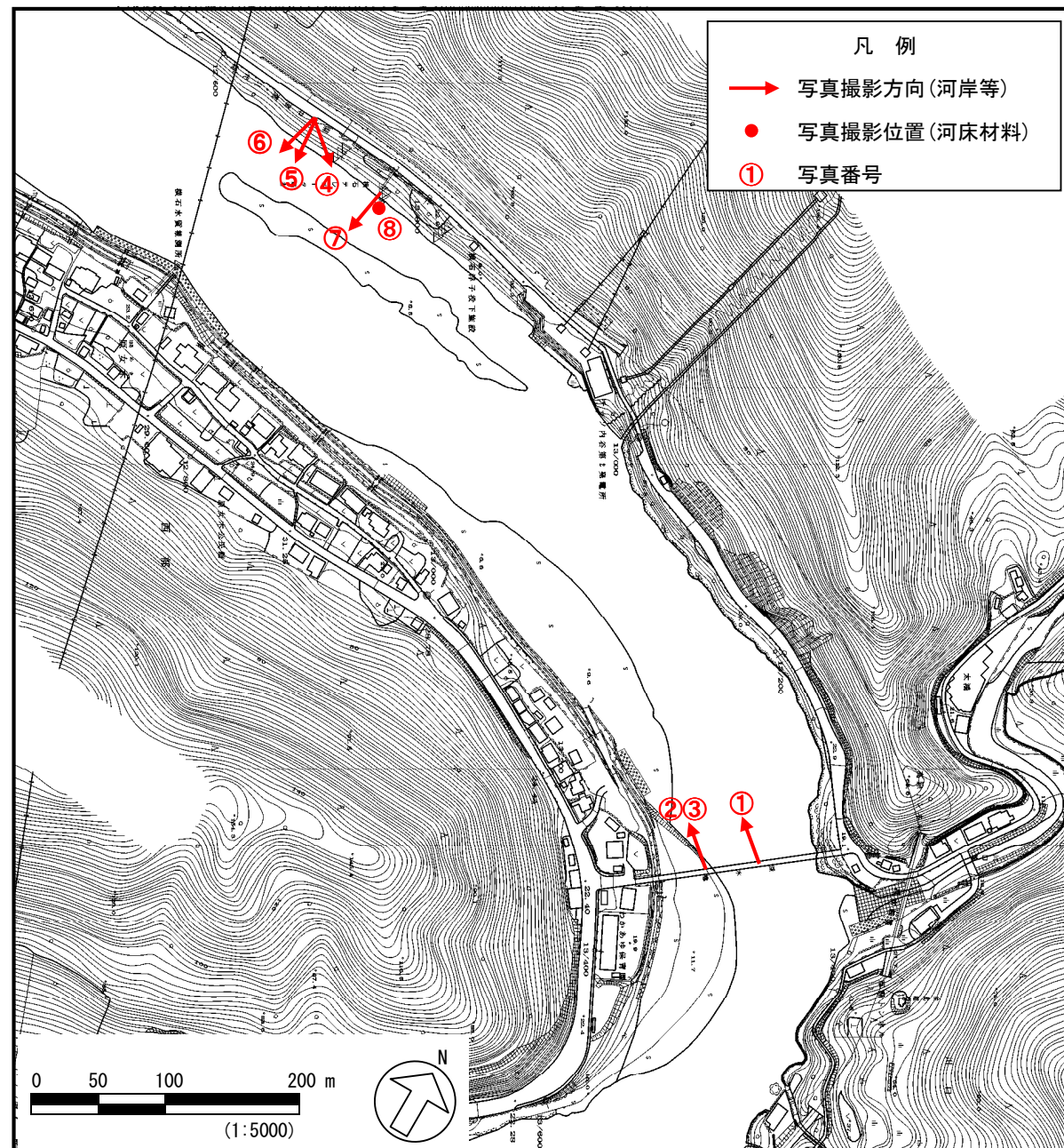
3) 調査方法

写真撮影はデジタルカメラを用いて行った。また、各調査（写真撮影）地点については、図上に位置と撮影方向を記録するとともに、GPS等により緯度経度データを記録し、同地点において継続的に画像モニタリングが可能ないように配慮した。

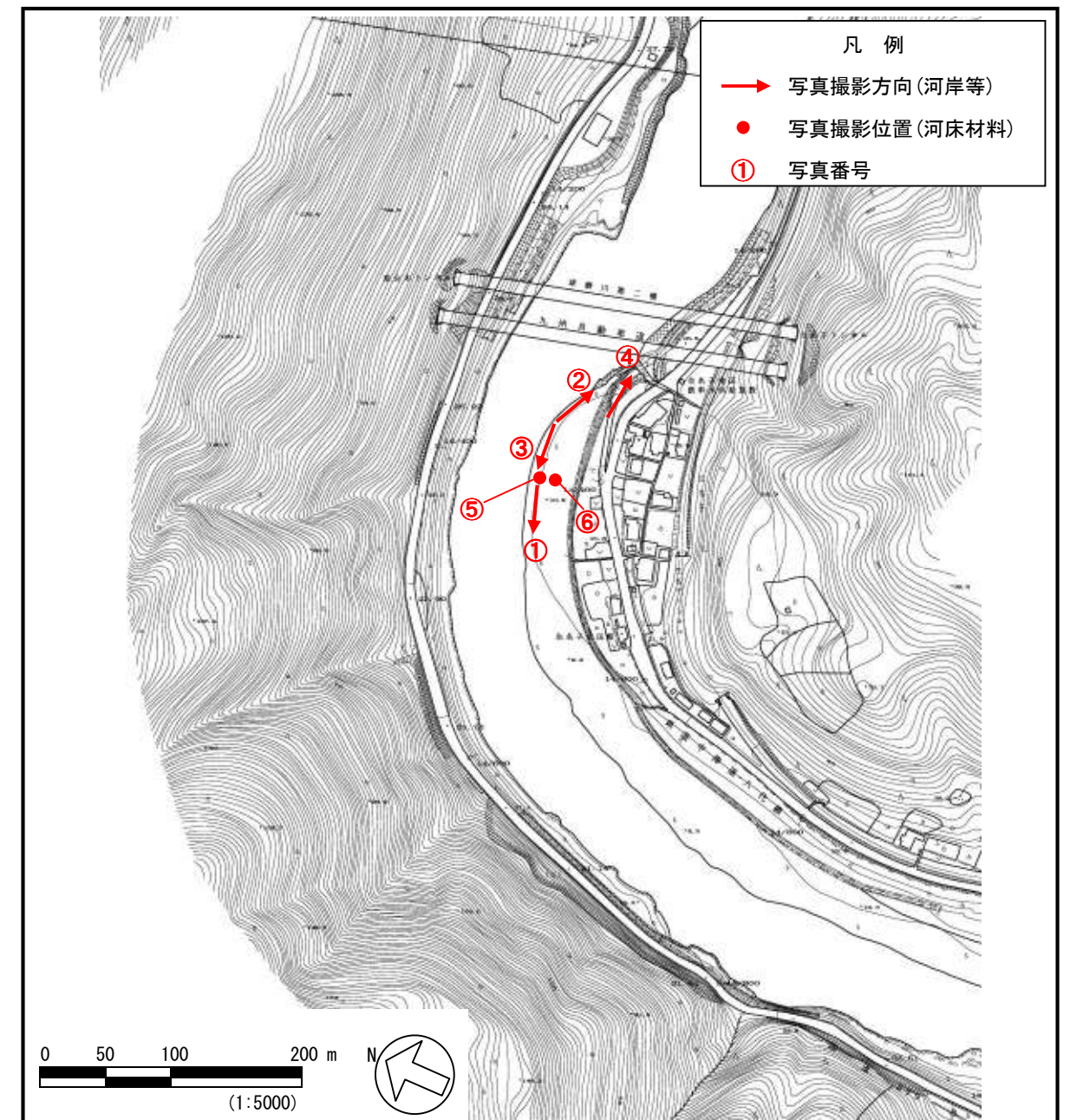
4) 調査地点



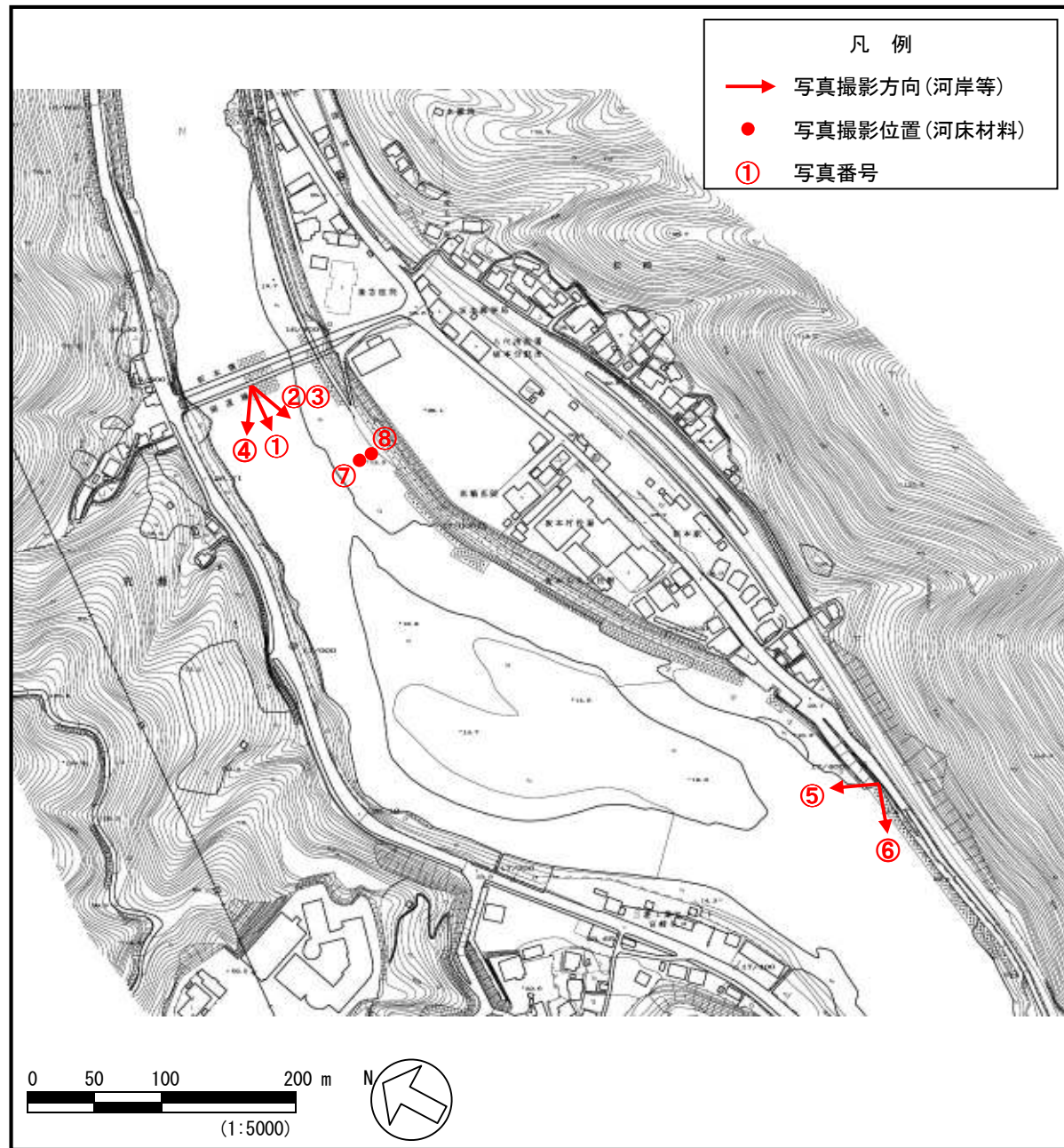
(2) 主に河床材料に着目する地点



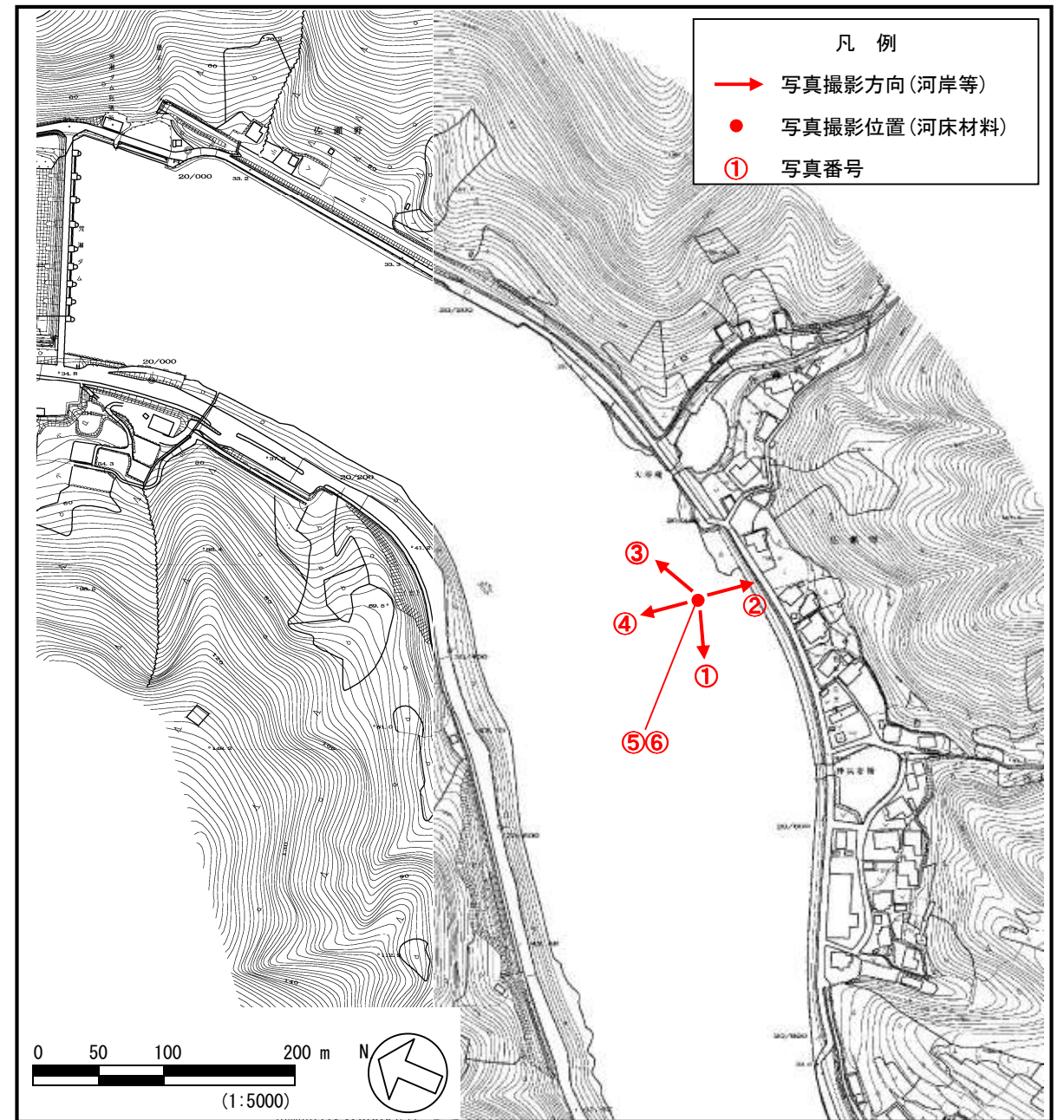
調査地点位置図（横石地点）



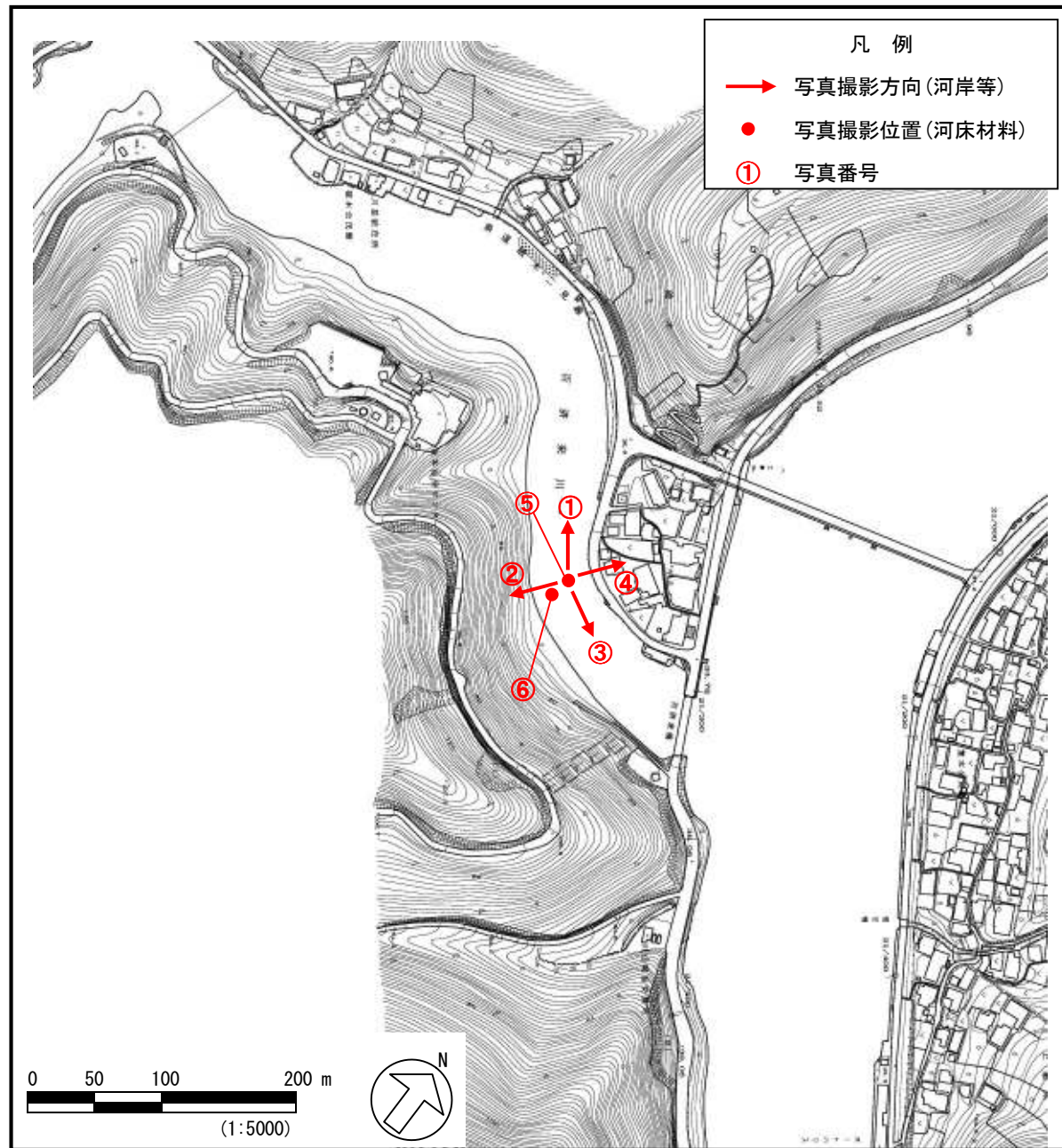
調査地点位置図（生名子地点）



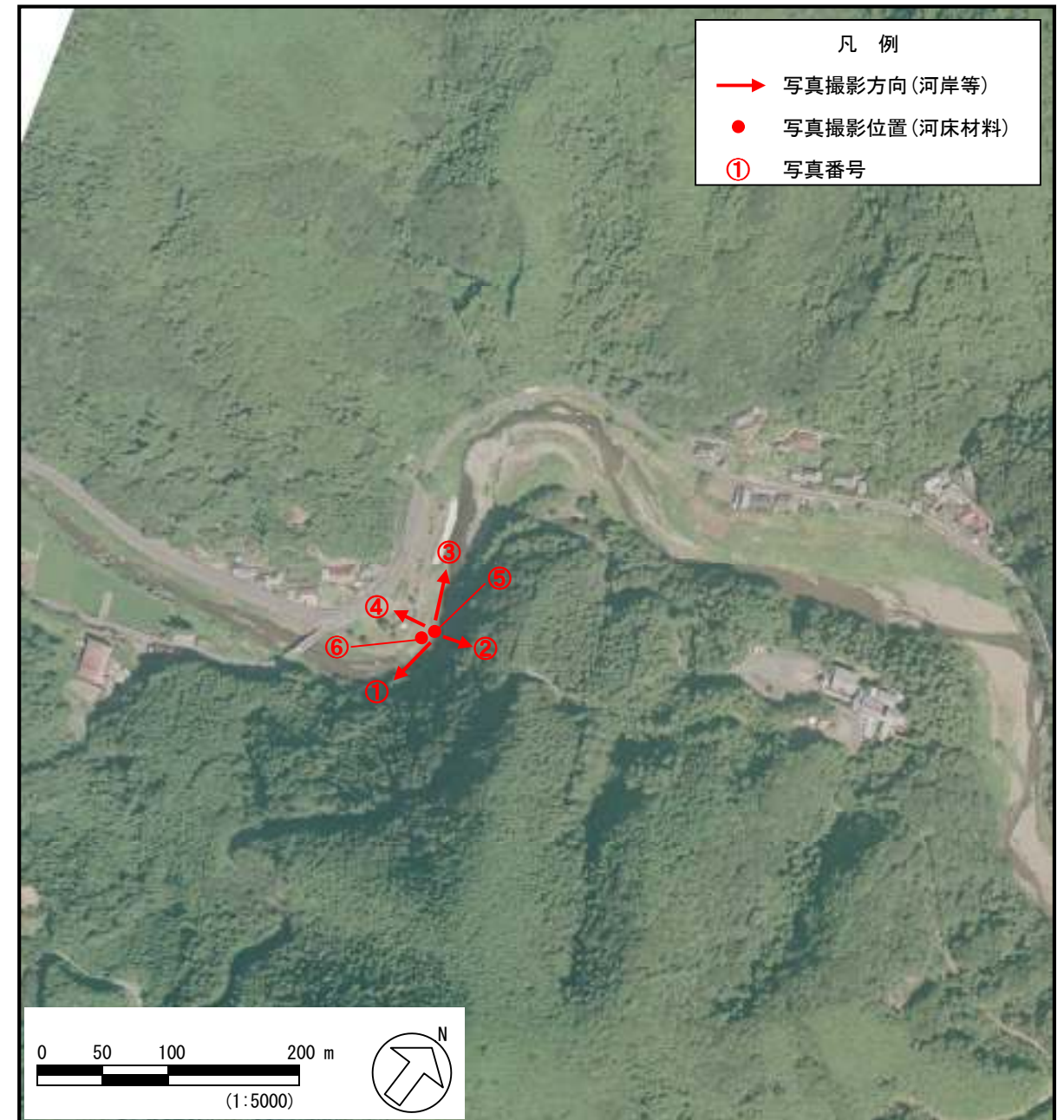
調査地点位置図(坂本橋地点)



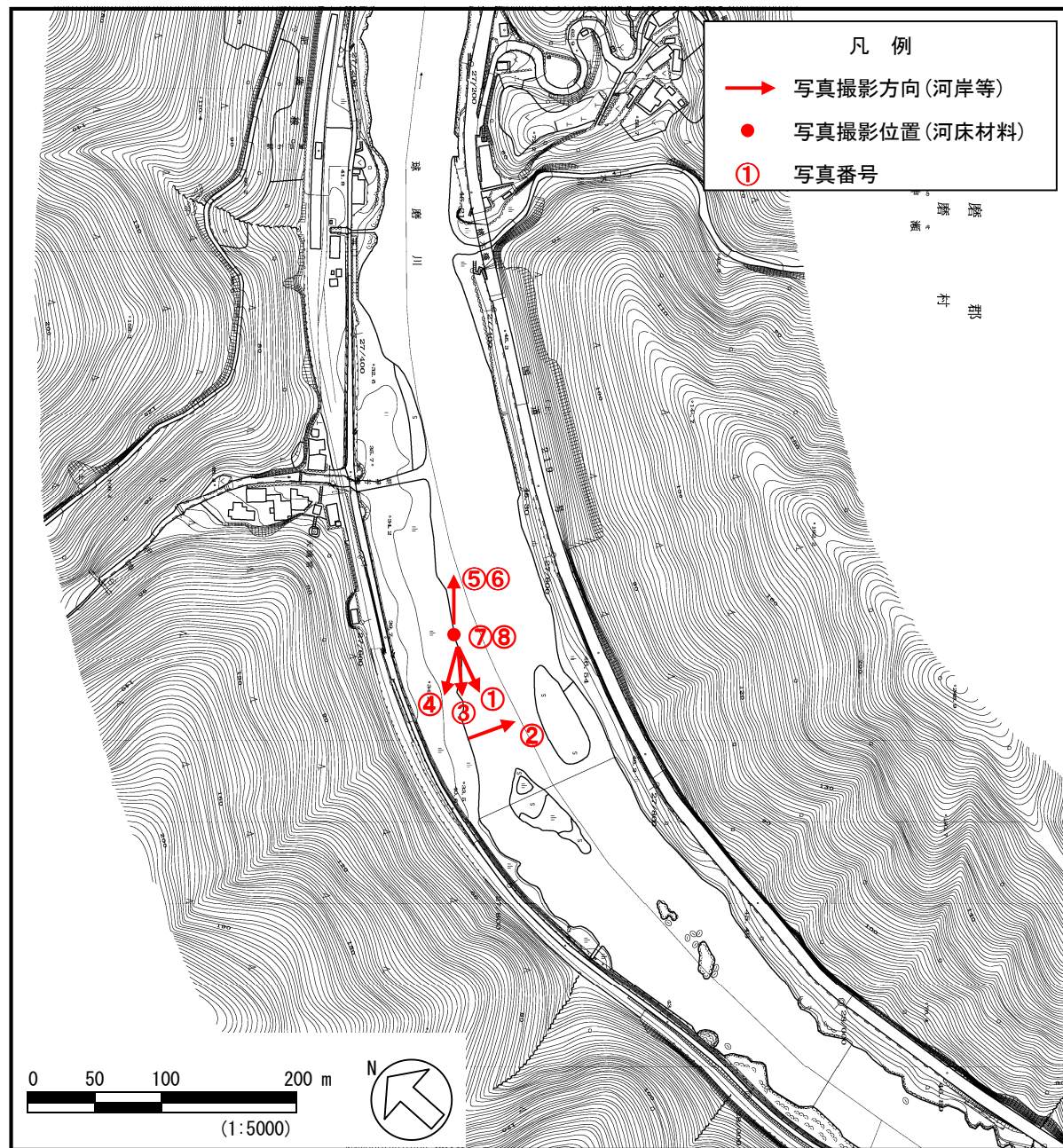
調査地点位置図(葉木(小股の瀬付近)地点)



調査地点位置図（荒瀬ダム百済木川流入部地点）





























調査地点位置図（百済木川破木橋下流地点）



調査地点位置図(瀬戸石ダム下流地点)

番号	平成16年7月調査時の状況	平成16年11月調査時の状況	平成21年3月調査時の状況	平成23年2月調査時の状況	平成25年3月調査時の状況	平成26年3月調査時の状況
①						
②						
③						
④						
⑤						
⑥						
⑦						
⑧						






横石における河道内の変化

番号	平成16年7月調査時の状況	平成16年11月調査時の状況	平成21年3月調査時の状況	平成23年2月調査時の状況	平成25年3月調査時の状況	平成26年3月調査時の状況
①	(写真なし)					
②	(写真なし)					
③	(写真なし)					
④	(写真なし)					
⑤	(写真なし)	(写真なし)	(写真なし)			
⑥	(写真なし)	(写真なし)	(写真なし)			

生名子における河道内の変化

番号	平成16年7月調査時の状況	平成16年11月調査時の状況	平成21年3月調査時の状況	平成23年2月調査時の状況	平成25年3月調査時の状況	平成25年3月調査時の状況
①						
②						
③						
④						
⑤						
⑥						
⑦	(写真なし)	(写真なし)	(写真なし)			
⑧	(写真なし)	(写真なし)	(写真なし)			

坂本橋における河道内の変化

番号	平成23年2月調査時の状況	平成25年3月調査時の状況	平成26年3月調査時の状況
①			
②			
③			
④			
⑤			
⑥			

葉木（小股の瀬付近）における河道内の変化

番号	荒瀬ダム百済木川流入部 平成23年2月調査時の状況	荒瀬ダム百済木川流入部 平成25年3月調査時の状況	荒瀬ダム百済木川流入部 平成26年3月調査時の状況	百済木川破木橋下流 平成23年2月調査時の状況	百済木川破木橋下流 平成25年3月調査時の状況	百済木川破木橋下流 平成26年3月調査時の状況
①						
②						
③						
④						
⑤						
⑥						

荒瀬ダム百済木川流入部、百済木川破木橋下流における河道内の変化

番号	平成16年7月調査時の状況	平成16年11月調査時の状況	平成21年3月調査時の状況	平成23年2月調査時の状況	平成25年3月調査時の状況	平成26年3月調査時の状況
①						
②						
③						
④						
⑤						
⑥						
⑦						
⑧						

瀬戸石ダム下流における河道内の変化

(3) 主に河川形状に着目する地点

地点番号	St. 1-1	地点名	荒瀬ダム	調査日	平成23年2月22日
------	---------	-----	------	-----	------------



地点番号	St. 1-1	地点名	荒瀬ダム	調査日	平成25年3月25日
------	---------	-----	------	-----	------------



地点番号	St. 1-1	地点名	荒瀬ダム	調査日	平成24年6月14日
------	---------	-----	------	-----	------------



地点番号	St. 1-1	地点名	荒瀬ダム	調査日	平成26年3月8日
------	---------	-----	------	-----	-----------



地点番号	St. 1-2	地点名	荒瀬ダム下流右岸	調査日	平成23年2月22日
------	---------	-----	----------	-----	------------



地点番号	St. 1-2	地点名	荒瀬ダム下流右岸	調査日	平成25年3月25日
------	---------	-----	----------	-----	------------



地点番号	St. 1-2	地点名	荒瀬ダム下流右岸	調査日	平成24年6月14日
------	---------	-----	----------	-----	------------



地点番号	St. 1-2	地点名	荒瀬ダム下流右岸	調査日	平成26年3月8日
------	---------	-----	----------	-----	-----------



地点番号	St. 1-3	地点名	あゆみ館	調査日	平成23年2月22日
------	---------	-----	------	-----	------------



地点番号	St. 1-3	地点名	あゆみ館	調査日	平成25年3月25日
------	---------	-----	------	-----	------------



地点番号	St. 1-3	地点名	あゆみ館	調査日	平成24年6月14日
------	---------	-----	------	-----	------------



地点番号	St. 1-3	地点名	あゆみ館	調査日	平成26年3月8日
------	---------	-----	------	-----	-----------



地点番号	St. 1-4	地点名	もぐり橋1	調査日	平成23年2月22日
------	---------	-----	-------	-----	------------



地点番号	St. 1-4	地点名	もぐり橋1	調査日	平成25年3月25日
------	---------	-----	-------	-----	------------



地点番号	St. 1-4	地点名	もぐり橋1	調査日	平成24年6月14日
------	---------	-----	-------	-----	------------



地点番号	St. 1-4	地点名	もぐり橋1	調査日	平成26年3月8日
------	---------	-----	-------	-----	-----------



地点番号	St. 1-5	地点名	大門	調査日	平成23年2月22日
------	---------	-----	----	-----	------------



地点番号	St. 1-5	地点名	大門	調査日	平成25年3月25日
------	---------	-----	----	-----	------------



地点番号	St. 1-5	地点名	大門	調査日	平成24年6月14日
------	---------	-----	----	-----	------------



地点番号	St. 1-5	地点名	大門	調査日	平成26年3月8日
------	---------	-----	----	-----	-----------



地点番号	St. 1-6	地点名	もぐり橋2	調査日	平成23年2月22日
------	---------	-----	-------	-----	------------



地点番号	St. 1-6	地点名	もぐり橋2	調査日	平成25年3月25日
------	---------	-----	-------	-----	------------



地点番号	St. 1-6	地点名	もぐり橋2	調査日	平成24年6月14日
------	---------	-----	-------	-----	------------



地点番号	St. 1-6	地点名	もぐり橋2	調査日	平成26年3月8日
------	---------	-----	-------	-----	-----------



地点番号	St. 1-7	地点名	発電所下流	調査日	平成23年2月22日
------	---------	-----	-------	-----	------------



地点番号	St. 1-7	地点名	発電所下流	調査日	平成25年3月25日
------	---------	-----	-------	-----	------------



地点番号	St. 1-7	地点名	発電所下流	調査日	平成24年6月14日
------	---------	-----	-------	-----	------------



地点番号	St. 1-7	地点名	発電所下流	調査日	平成26年3月8日
------	---------	-----	-------	-----	-----------



地点番号	St. 1-8	地点名	坂本橋	調査日	平成23年2月22日
------	---------	-----	-----	-----	------------



地点番号	St. 1-8	地点名	坂本橋	調査日	平成25年3月25日
------	---------	-----	-----	-----	------------



地点番号	St. 1-8	地点名	坂本橋	調査日	平成24年6月14日
------	---------	-----	-----	-----	------------



地点番号	St. 1-8	地点名	坂本橋	調査日	平成26年3月8日
------	---------	-----	-----	-----	-----------



地点番号	St. 1-9	地点名	中谷橋	調査日	平成23年2月22日
------	---------	-----	-----	-----	------------



地点番号	St. 1-9	地点名	中谷橋	調査日	平成25年3月25日
------	---------	-----	-----	-----	------------



地点番号	St. 1-9	地点名	中谷橋	調査日	平成24年6月14日
------	---------	-----	-----	-----	------------



地点番号	St. 1-9	地点名	中谷橋	調査日	平成26年3月8日
------	---------	-----	-----	-----	-----------



地点番号	St. 1-10	地点名	瀬高	調査日	平成23年2月22日
------	----------	-----	----	-----	------------



地点番号	St. 1-10	地点名	瀬高	調査日	平成25年3月25日
------	----------	-----	----	-----	------------



地点番号	St. 1-10	地点名	瀬高	調査日	平成24年6月14日
------	----------	-----	----	-----	------------



地点番号	St. 1-10	地点名	瀬高	調査日	平成26年3月8日
------	----------	-----	----	-----	-----------



地点番号 St. 1-11 地点名 球磨川第二橋梁上流 調査日 平成23年2月22日



地点番号 St. 1-11 地点名 球磨川第二橋梁上流 調査日 平成25年3月25日



地点番号 St. 1-11 地点名 球磨川第二橋梁上流 調査日 平成24年6月14日



地点番号 St. 1-11 地点名 球磨川第二橋梁上流 調査日 平成26年3月8日



地点番号	St. 1-12	地点名	深水橋	調査日	平成23年2月22日
------	----------	-----	-----	-----	------------



地点番号	St. 1-12	地点名	深水橋	調査日	平成25年3月25日
------	----------	-----	-----	-----	------------



地点番号	St. 1-12	地点名	深水橋	調査日	平成24年6月14日
------	----------	-----	-----	-----	------------



地点番号	St. 1-12	地点名	深水橋	調査日	平成26年3月8日
------	----------	-----	-----	-----	-----------



地点番号	St. 1-13	地点名	球磨川第一橋梁	調査日	平成23年2月22日
------	----------	-----	---------	-----	------------



地点番号	St. 1-13	地点名	球磨川第一橋梁	調査日	平成25年3月25日
------	----------	-----	---------	-----	------------



地点番号	St. 1-13	地点名	球磨川第一橋梁	調査日	平成24年6月14日
------	----------	-----	---------	-----	------------



地点番号	St. 1-13	地点名	球磨川第一橋梁	調査日	平成26年3月8日
------	----------	-----	---------	-----	-----------



地点番号	St. 1-14	地点名	西部大橋	調査日	平成23年2月22日
------	----------	-----	------	-----	------------



地点番号	St. 1-14	地点名	西部大橋	調査日	平成25年3月25日
------	----------	-----	------	-----	------------



地点番号	St. 1-14	地点名	西部大橋	調査日	平成24年6月14日
------	----------	-----	------	-----	------------



地点番号	St. 1-14	地点名	西部大橋	調査日	平成26年3月8日
------	----------	-----	------	-----	-----------



地点番号	No	1	地点名	除塵機上流	調査日	平成23年2月22日
------	----	---	-----	-------	-----	------------



地点番号	No	1	地点名	除塵機上流	調査日	平成25年3月25日
------	----	---	-----	-------	-----	------------



地点番号	No	1	地点名	除塵機上流	調査日	平成24年6月14日
------	----	---	-----	-------	-----	------------



地点番号	No	1	地点名	除塵機上流	調査日	平成26年3月8日
------	----	---	-----	-------	-----	-----------



地点番号	No	2	地点名	佐瀬野踏切付近	調査日	平成23年2月22日
------	----	---	-----	---------	-----	------------



地点番号	No	2	地点名	佐瀬野踏切付近	調査日	平成25年3月25日
------	----	---	-----	---------	-----	------------



地点番号	No	2	地点名	佐瀬野踏切付近	調査日	平成24年6月14日
------	----	---	-----	---------	-----	------------



地点番号	No	2	地点名	佐瀬野踏切付近	調査日	平成26年3月8日
------	----	---	-----	---------	-----	-----------



地点番号	No	3	地点名	踏切上流側	調査日	平成23年2月22日
------	----	---	-----	-------	-----	------------



地点番号	No	3	地点名	踏切上流側	調査日	平成25年3月25日
------	----	---	-----	-------	-----	------------



地点番号	No	3	地点名	踏切上流側	調査日	平成24年6月14日
------	----	---	-----	-------	-----	------------



地点番号	No	3	地点名	踏切上流側	調査日	平成26年3月8日
------	----	---	-----	-------	-----	-----------



地点番号	No	4	地点名	ボートハウス前	調査日	平成23年2月22日
------	----	---	-----	---------	-----	------------



地点番号	No	4	地点名	ボートハウス前	調査日	平成25年3月25日
------	----	---	-----	---------	-----	------------



地点番号	No	4	地点名	ボートハウス前	調査日	平成24年6月14日
------	----	---	-----	---------	-----	------------



地点番号	No	4	地点名	ボートハウス前	調査日	平成26年3月8日
------	----	---	-----	---------	-----	-----------



地点番号	No	5	地点名	下与奈久バス停対岸	調査日	平成23年2月22日
------	----	---	-----	-----------	-----	------------



地点番号	No	5	地点名	下与奈久バス停対岸	調査日	平成25年3月25日
------	----	---	-----	-----------	-----	------------



地点番号	No	5	地点名	下与奈久バス停対岸	調査日	平成24年6月14日
------	----	---	-----	-----------	-----	------------



地点番号	No	5	地点名	下与奈久バス停対岸	調査日	平成26年3月8日
------	----	---	-----	-----------	-----	-----------



地点番号	No	6	地点名	与奈久バス停対岸	調査日	平成23年2月22日
------	----	---	-----	----------	-----	------------



地点番号	No	6	地点名	与奈久バス停対岸	調査日	平成25年3月25日
------	----	---	-----	----------	-----	------------



地点番号	No	6	地点名	与奈久バス停対岸	調査日	平成24年6月14日
------	----	---	-----	----------	-----	------------



地点番号	No	6	地点名	与奈久バス停対岸	調査日	平成26年3月8日
------	----	---	-----	----------	-----	-----------



地点番号	No	7	地点名	鎌瀬川合流点	調査日	平成23年2月22日
------	----	---	-----	--------	-----	------------



地点番号	No	7	地点名	鎌瀬川合流点	調査日	平成25年3月25日
------	----	---	-----	--------	-----	------------



地点番号	No	7	地点名	鎌瀬川合流点	調査日	平成24年6月14日
------	----	---	-----	--------	-----	------------



地点番号	No	7	地点名	鎌瀬川合流点	調査日	平成26年3月8日
------	----	---	-----	--------	-----	-----------



地点番号	No	8	地点名	民家上流端	調査日	平成23年2月22日
------	----	---	-----	-------	-----	------------



地点番号	No	8	地点名	民家上流端	調査日	平成25年3月25日
------	----	---	-----	-------	-----	------------



地点番号	No	8	地点名	民家上流端	調査日	平成24年6月14日
------	----	---	-----	-------	-----	------------



地点番号	No	8	地点名	民家上流端	調査日	平成26年3月8日
------	----	---	-----	-------	-----	-----------



地点番号	No	9	地点名	三坂公民館前	調査日	平成23年2月22日
------	----	---	-----	--------	-----	------------



地点番号	No	9	地点名	三坂公民館前	調査日	平成25年3月25日
------	----	---	-----	--------	-----	------------



地点番号	No	9	地点名	三坂公民館前	調査日	平成24年6月14日
------	----	---	-----	--------	-----	------------



地点番号	No	9	地点名	三坂公民館前	調査日	平成26年3月8日
------	----	---	-----	--------	-----	-----------



地点番号	No	10	地点名	中津道橋上流側	調査日	平成23年2月22日
------	----	----	-----	---------	-----	------------



地点番号	No	10	地点名	中津道橋上流側	調査日	平成25年3月25日
------	----	----	-----	---------	-----	------------



地点番号	No	10	地点名	中津道橋上流側	調査日	平成24年6月14日
------	----	----	-----	---------	-----	------------



地点番号	No	10	地点名	中津道橋上流側	調査日	平成26年3月8日
------	----	----	-----	---------	-----	-----------



地点番号	No	11	地点名	瀬渡し	調査日	平成23年2月22日
------	----	----	-----	-----	-----	------------



地点番号	No	11	地点名	瀬渡し	調査日	平成25年3月25日
------	----	----	-----	-----	-----	------------



地点番号	No	11	地点名	瀬渡し	調査日	平成24年6月14日
------	----	----	-----	-----	-----	------------



地点番号	No	11	地点名	瀬渡し	調査日	平成26年3月8日
------	----	----	-----	-----	-----	-----------



地点番号	No	12	地点名	瀬戸石ダム下流	調査日	平成23年2月22日
------	----	----	-----	---------	-----	------------



地点番号	No	12	地点名	瀬戸石ダム下流	調査日	平成25年3月25日
------	----	----	-----	---------	-----	------------



地点番号	No	12	地点名	瀬戸石ダム下流	調査日	平成24年6月14日
------	----	----	-----	---------	-----	------------



地点番号	No	12	地点名	瀬戸石ダム下流	調査日	平成26年3月8日
------	----	----	-----	---------	-----	-----------



地点番号	No	13	地点名	ドライブイン対岸	調査日	平成23年2月22日
------	----	----	-----	----------	-----	------------



地点番号	No	13	地点名	ドライブイン対岸	調査日	平成25年3月25日
------	----	----	-----	----------	-----	------------



地点番号	No	13	地点名	ドライブイン対岸	調査日	平成24年6月14日
------	----	----	-----	----------	-----	------------



地点番号	No	13	地点名	ドライブイン対岸	調査日	平成26年3月8日
------	----	----	-----	----------	-----	-----------



地点番号	No	14	地点名	中津道公民館対岸	調査日	平成23年2月22日
------	----	----	-----	----------	-----	------------



地点番号	No	14	地点名	中津道公民館対岸	調査日	平成25年3月25日
------	----	----	-----	----------	-----	------------



地点番号	No	14	地点名	中津道公民館対岸	調査日	平成24年6月14日
------	----	----	-----	----------	-----	------------



地点番号	No	14	地点名	中津道公民館対岸	調査日	平成26年3月8日
------	----	----	-----	----------	-----	-----------



地点番号	No	15	地点名	鎌瀬橋左岸側	調査日	平成23年2月22日
------	----	----	-----	--------	-----	------------



地点番号	No	15	地点名	鎌瀬橋左岸側	調査日	平成25年3月25日
------	----	----	-----	--------	-----	------------



地点番号	No	15	地点名	鎌瀬橋左岸側	調査日	平成24年6月14日
------	----	----	-----	--------	-----	------------



地点番号	No	15	地点名	鎌瀬橋左岸側	調査日	平成26年3月8日
------	----	----	-----	--------	-----	-----------



地点番号	No	16	地点名	かわたけ保育園前	調査日	平成23年2月22日
------	----	----	-----	----------	-----	------------



地点番号	No	16	地点名	かわたけ保育園前	調査日	平成25年3月25日
------	----	----	-----	----------	-----	------------



地点番号	No	16	地点名	かわたけ保育園前	調査日	平成24年6月14日
------	----	----	-----	----------	-----	------------



地点番号	No	16	地点名	かわたけ保育園前	調査日	平成26年3月8日
------	----	----	-----	----------	-----	-----------



地点番号	No	17	地点名	鎌瀬駅対岸	調査日	平成23年2月22日
------	----	----	-----	-------	-----	------------



地点番号	No	17	地点名	鎌瀬駅対岸	調査日	平成25年3月25日
------	----	----	-----	-------	-----	------------



地点番号	No	17	地点名	鎌瀬駅対岸	調査日	平成24年6月14日
------	----	----	-----	-------	-----	------------



地点番号	No	17	地点名	鎌瀬駅対岸	調査日	平成26年3月8日
------	----	----	-----	-------	-----	-----------



地点番号	No	18	地点名	与奈久バス停	調査日	平成23年2月22日
------	----	----	-----	--------	-----	------------



地点番号	No	18	地点名	与奈久バス停	調査日	平成25年3月25日
------	----	----	-----	--------	-----	------------



地点番号	No	18	地点名	与奈久バス停	調査日	平成24年6月14日
------	----	----	-----	--------	-----	------------



地点番号	No	18	地点名	与奈久バス停	調査日	平成26年3月8日
------	----	----	-----	--------	-----	-----------



地点番号	No	19	地点名	鶴之湯対岸	調査日	平成23年2月22日
------	----	----	-----	-------	-----	------------



地点番号	No	19	地点名	鶴之湯対岸	調査日	平成25年3月25日
------	----	----	-----	-------	-----	------------



地点番号	No	19	地点名	鶴之湯対岸	調査日	平成24年6月14日
------	----	----	-----	-------	-----	------------



地点番号	No	19	地点名	鶴之湯対岸	調査日	平成26年3月8日
------	----	----	-----	-------	-----	-----------



地点番号	No	20	地点名	下与奈久バス停	調査日	平成23年2月22日
------	----	----	-----	---------	-----	------------



地点番号	No	20	地点名	下与奈久バス停	調査日	平成25年3月25日
------	----	----	-----	---------	-----	------------



地点番号	No	20	地点名	下与奈久バス停	調査日	平成24年6月14日
------	----	----	-----	---------	-----	------------



地点番号	No	20	地点名	下与奈久バス停	調査日	平成26年3月8日
------	----	----	-----	---------	-----	-----------



地点番号	No	21	地点名	百済木橋上流端	調査日	平成23年2月22日
------	----	----	-----	---------	-----	------------



地点番号	No	21	地点名	百済木橋上流端	調査日	平成25年3月25日
------	----	----	-----	---------	-----	------------



地点番号	No	21	地点名	百済木橋上流端	調査日	平成24年6月14日
------	----	----	-----	---------	-----	------------



地点番号	No	21	地点名	百済木橋上流端	調査日	平成26年3月8日
------	----	----	-----	---------	-----	-----------



地点番号	No	22	地点名	百済木川合流点左岸側	調査日	平成23年2月22日
------	----	----	-----	------------	-----	------------



地点番号	No	22	地点名	百済木川合流点左岸側	調査日	平成25年3月25日
------	----	----	-----	------------	-----	------------



地点番号	No	22	地点名	百済木川合流点左岸側	調査日	平成24年6月14日
------	----	----	-----	------------	-----	------------



地点番号	No	22	地点名	百済木川合流点左岸側	調査日	平成26年3月8日
------	----	----	-----	------------	-----	-----------



地点番号	No	23	地点名	駐在所下流側	調査日	平成23年2月22日
------	----	----	-----	--------	-----	------------



地点番号	No	23	地点名	駐在所下流側	調査日	平成25年3月25日
------	----	----	-----	--------	-----	------------



地点番号	No	23	地点名	駐在所下流側	調査日	平成24年6月14日
------	----	----	-----	--------	-----	------------



地点番号	No	23	地点名	駐在所下流側	調査日	平成26年3月8日
------	----	----	-----	--------	-----	-----------



地点番号	No	24	地点名	釣り天広場対岸	調査日	平成23年2月22日
------	----	----	-----	---------	-----	------------



地点番号	No	24	地点名	釣り天広場対岸	調査日	平成25年3月25日
------	----	----	-----	---------	-----	------------



地点番号	No	24	地点名	釣り天広場対岸	調査日	平成24年6月14日
------	----	----	-----	---------	-----	------------



地点番号	No	24	地点名	釣り天広場対岸	調査日	平成26年3月8日
------	----	----	-----	---------	-----	-----------



地点番号	No	25	地点名	親水公園	調査日	平成23年2月22日
------	----	----	-----	------	-----	------------



地点番号	No	25	地点名	親水公園	調査日	平成25年3月25日
------	----	----	-----	------	-----	------------



地点番号	No	25	地点名	親水公園	調査日	平成24年6月14日
------	----	----	-----	------	-----	------------



地点番号	No	25	地点名	親水公園	調査日	平成26年3月8日
------	----	----	-----	------	-----	-----------



地点番号	No	26	地点名	踏切対岸	調査日	平成23年2月22日
------	----	----	-----	------	-----	------------



地点番号	No	26	地点名	踏切対岸	調査日	平成25年3月25日
------	----	----	-----	------	-----	------------



地点番号	No	26	地点名	踏切対岸	調査日	平成24年6月14日
------	----	----	-----	------	-----	------------



地点番号	No	26	地点名	踏切対岸	調査日	平成26年3月8日
------	----	----	-----	------	-----	-----------



地点番号	No	27	地点名	佐瀬野公民館対岸	調査日	平成23年2月22日
------	----	----	-----	----------	-----	------------



地点番号	No	27	地点名	佐瀬野公民館対岸	調査日	平成25年3月25日
------	----	----	-----	----------	-----	------------



地点番号	No	27	地点名	佐瀬野公民館対岸	調査日	平成24年6月14日
------	----	----	-----	----------	-----	------------



地点番号	No	27	地点名	佐瀬野公民館対岸	調査日	平成26年3月8日
------	----	----	-----	----------	-----	-----------



地点番号	No	28	地点名	塵芥仮置き場	調査日	平成23年2月22日
------	----	----	-----	--------	-----	------------



地点番号	No	28	地点名	塵芥仮置き場	調査日	平成25年3月25日
------	----	----	-----	--------	-----	------------



地点番号	No	28	地点名	塵芥仮置き場	調査日	平成24年6月14日
------	----	----	-----	--------	-----	------------



地点番号	No	28	地点名	塵芥仮置き場	調査日	平成26年3月8日
------	----	----	-----	--------	-----	-----------



(4) 主な支川の合流点

地点番号	No	a	地点名	佐瀬野川合流部	調査日	平成23年2月22日
------	----	---	-----	---------	-----	------------



地点番号	No	a	地点名	佐瀬野川合流部	調査日	平成25年3月25日
------	----	---	-----	---------	-----	------------



地点番号	No	a	地点名	佐瀬野川合流部	調査日	平成24年6月14日
------	----	---	-----	---------	-----	------------



地点番号	No	a	地点名	佐瀬野川合流部	調査日	平成26年3月8日
------	----	---	-----	---------	-----	-----------



地点番号	No	b	地点名	百済木川合流部対岸	調査日	平成23年2月22日
------	----	---	-----	-----------	-----	------------



地点番号	No	b	地点名	百済木川合流部対岸	調査日	平成25年3月25日
------	----	---	-----	-----------	-----	------------



地点番号	No	b	地点名	百済木川合流部対岸	調査日	平成24年6月14日
------	----	---	-----	-----------	-----	------------



地点番号	No	b	地点名	百済木川合流部対岸	調査日	平成26年3月8日
------	----	---	-----	-----------	-----	-----------



地点番号	No	c	地点名	山洪川合流部対岸	調査日	平成23年2月22日
------	----	---	-----	----------	-----	------------



地点番号	No	c	地点名	山洪川合流部対岸	調査日	平成25年3月25日
------	----	---	-----	----------	-----	------------



地点番号	No	c	地点名	山洪川合流部対岸	調査日	平成24年6月14日
------	----	---	-----	----------	-----	------------



地点番号	No	c	地点名	山洪川合流部対岸	調査日	平成26年3月8日
------	----	---	-----	----------	-----	-----------



地点番号	No	d	地点名	行徳川合流部対岸	調査日	平成23年2月22日
------	----	---	-----	----------	-----	------------



地点番号	No	d	地点名	行徳川合流部対岸	調査日	平成25年3月25日
------	----	---	-----	----------	-----	------------



地点番号	No	d	地点名	行徳川合流部対岸	調査日	平成24年6月14日
------	----	---	-----	----------	-----	------------



地点番号	No	d	地点名	行徳川合流部対岸	調査日	平成26年3月8日
------	----	---	-----	----------	-----	-----------



地点番号	No	e	地点名	鎌瀬川合流部対岸	調査日	平成23年2月22日
------	----	---	-----	----------	-----	------------



地点番号	No	e	地点名	鎌瀬川合流部対岸	調査日	平成25年3月25日
------	----	---	-----	----------	-----	------------



地点番号	No	e	地点名	鎌瀬川合流部対岸	調査日	平成24年6月14日
------	----	---	-----	----------	-----	------------



地点番号	No	e	地点名	鎌瀬川合流部対岸	調査日	平成26年3月8日
------	----	---	-----	----------	-----	-----------



地点番号	No	f	地点名	市ノ俣川合流部対岸	調査日	平成23年2月22日
------	----	---	-----	-----------	-----	------------



地点番号	No	f	地点名	市ノ俣川合流部対岸	調査日	平成25年3月25日
------	----	---	-----	-----------	-----	------------



地点番号	No	f	地点名	市ノ俣川合流部対岸	調査日	平成24年6月14日
------	----	---	-----	-----------	-----	------------



地点番号	No	f	地点名	市ノ俣川合流部対岸	調査日	平成26年3月8日
------	----	---	-----	-----------	-----	-----------



2. 定点撮影

写真撮影箇所図

横石



下代瀬



坂本橋



佐瀬野



与奈久



西鎌瀬



遙拝堰



道の駅坂本



百済木川



百済木川合流部 1, 3



百済木川合流部 2



瀬戸石ダム下流





遙拝堰

撮影地点 (八代市坂本町西部い)

2006年08月07日 撮影

2011年03月22日 撮影

2013年06月28日 撮影

2013年07月26日 撮影

2013年09月21日 撮影



2011年08月05日 撮影

2012年06月13日 撮影

2012年12月26日 撮影

2013年11月01日 撮影

2013年12月03日 撮影

2013年12月25日 撮影



2013年01月19日 撮影

2013年02月25日 撮影

2013年03月19日 撮影

2014年01月29日 撮影

2014年03月06日 撮影

2014年04月09日 撮影



2013年04月25日 撮影

2013年05月31日 撮影

2013年06月12日 撮影

2014年05月01日 撮影





横石

撮影地点 (八代市坂本町西部は)



2006年08月07日 撮影



2010年09月01日 撮影



2013年06月12日 撮影



2013年06月28日 撮影



2013年07月26日 撮影



2011年08月05日 撮影



2012年06月13日 撮影



2012年11月27日 撮影



2013年09月21日 撮影



2013年11月01日 撮影



2013年12月03日 撮影



2012年12月26日 撮影



2013年01月19日 撮影



2013年02月25日 撮影



2013年12月25日 撮影



2014年01月29日 撮影



2014年03月06日 撮影



2013年03月19日 撮影



2013年04月25日 撮影



2013年05月31日 撮影



2014年04月09日 撮影



2014年05月01日 撮影





下代瀨

撮影地点 (八代市坂本町中谷ろ)

2006年08月07日 撮影

2009年09月01日 撮影



2013年06月12日 撮影

2013年06月28日 撮影

2013年07月26日 撮影



2011年08月05日 撮影

2012年06月13日 撮影

2012年11月27日 撮影



2013年09月21日 撮影

2013年11月01日 撮影

2013年12月03日 撮影



2012年12月26日 撮影

2013年01月19日 撮影

2013年02月25日 撮影



2013年12月25日 撮影

2014年01月29日 撮影

2014年03月06日 撮影



2013年03月19日 撮影

2013年04月25日 撮影

2013年05月31日 撮影



2014年04月09日 撮影

2014年05月01日 撮影





坂本橋

撮影地点（八代市坂本町坂本）

2010年09月01日 撮影

2011年08月05日 撮影



坂本橋から上流を望む

坂本橋から上流を望む

2012年06月13日 撮影

2012年11月27日 撮影

2012年12月26日 撮影



坂本橋から上流を望む

2013年01月19日 撮影

2013年02月25日 撮影

2013年03月19日 撮影



2013年04月25日 撮影

2013年05月31日 撮影

2013年06月12日 撮影



2013年06月28日 撮影

2013年07月26日 撮影

2013年09月21日 撮影



2013年11月01日 撮影

2013年12月03日 撮影

2013年12月25日 撮影



2014年01月29日 撮影

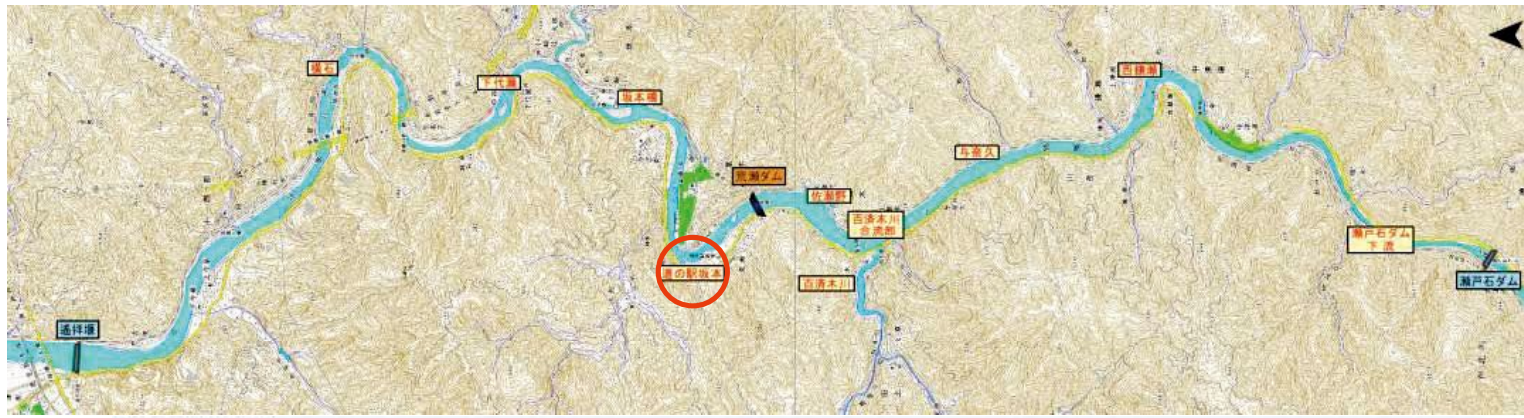
2014年03月06日 撮影

2014年04月09日 撮影



2014年05月01日 撮影





道の駅 坂本

撮影地点 (八代市坂本町荒瀬)

2006年08月07日 撮影

2010年09月01日 撮影



2011年08月05日 撮影

2012年06月13日 撮影

2012年11月27日 撮影



2012年12月26日 撮影

2013年01月19日 撮影

2013年02月25日 撮影



2013年03月19日 撮影

2013年04月25日 撮影

2013年05月31日 撮影



2013年06月12日 撮影

2013年06月17日 撮影

2013年06月28日 撮影



2013年07月19日 撮影

2013年07月26日 撮影

2013年09月21日 撮影



2013年11月01日 撮影

2013年12月03日 撮影

2013年12月25日 撮影



2014年01月29日 撮影

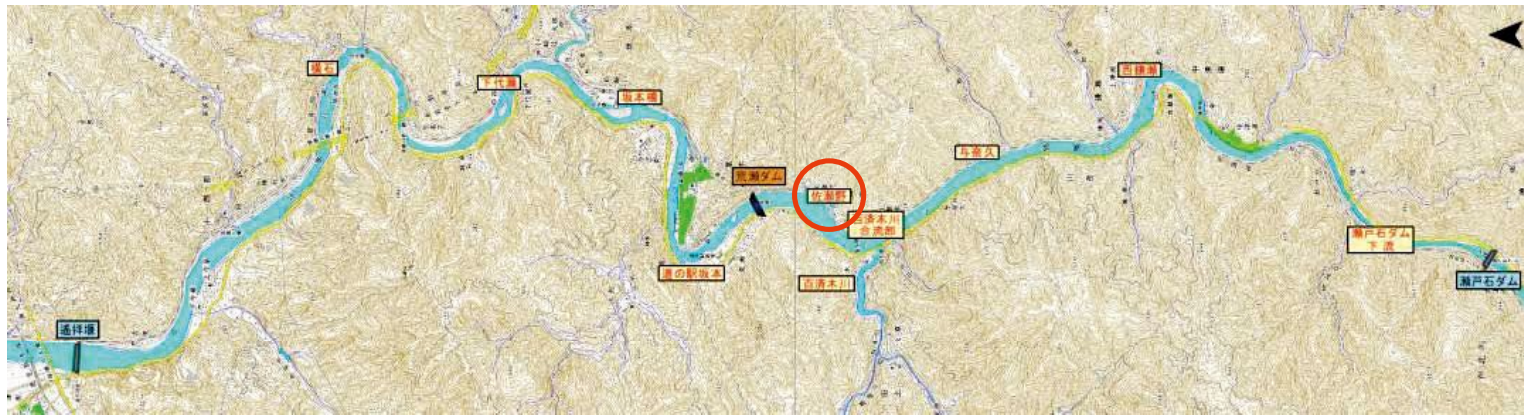
2014年03月06日 撮影

2014年04月09日 撮影



2014年05月01日 撮影





佐瀬野

撮影地点 (八代市坂本町葉木)

2010年08月06日 撮影

2011年08月01日 撮影



2012年06月06日 撮影

2012年11月27日 撮影

2012年12月26日 撮影



2013年01月19日 撮影

2013年02月25日 撮影

2013年03月19日 撮影



2013年04月25日 撮影

2013年05月31日 撮影

2013年06月12日 撮影



2013年06月17日 撮影



2013年06月28日 撮影



2013年07月19日 撮影



2013年07月29日 撮影



2013年07月31日 撮影



2013年08月09日 撮影



2013年08月21日 撮影



2013年08月30日 撮影



2013年09月05日 撮影



2013年09月21日 撮影



2013年09月30日 撮影



2013年10月07日 撮影



2013年10月22日 撮影



2013年11月01日 撮影



2013年11月12日 撮影



2013年11月20日 撮影



2013年12月03日 撮影



2013年12月25日 撮影



2014年01月29日 撮影



2014年03月06日 撮影



2014年04月09日 撮影



2014年05月01日 撮影





百濟木川 合流部(その1)

撮影地点 (八代市板本町川嶽)

2009年02月24日 撮影

2010年06月14日 撮影



2010年08月06日 撮影

2010年09月01日 撮影

2011年08月01日 撮影



2011年10月19日 撮影

2012年06月06日 撮影

2012年12月26日 撮影



2013年01月19日 撮影

2013年02月25日 撮影

2013年03月19日 撮影



2013年04月25日 撮影

2013年05月31日 撮影

2013年06月12日 撮影



2013年06月28日 撮影

2013年07月19日 撮影

2013年07月29日 撮影



2013年07月31日 撮影

2013年08月09日 撮影

2013年08月21日 撮影



2013年08月30日 撮影

2013年09月05日 撮影

2013年09月21日 撮影



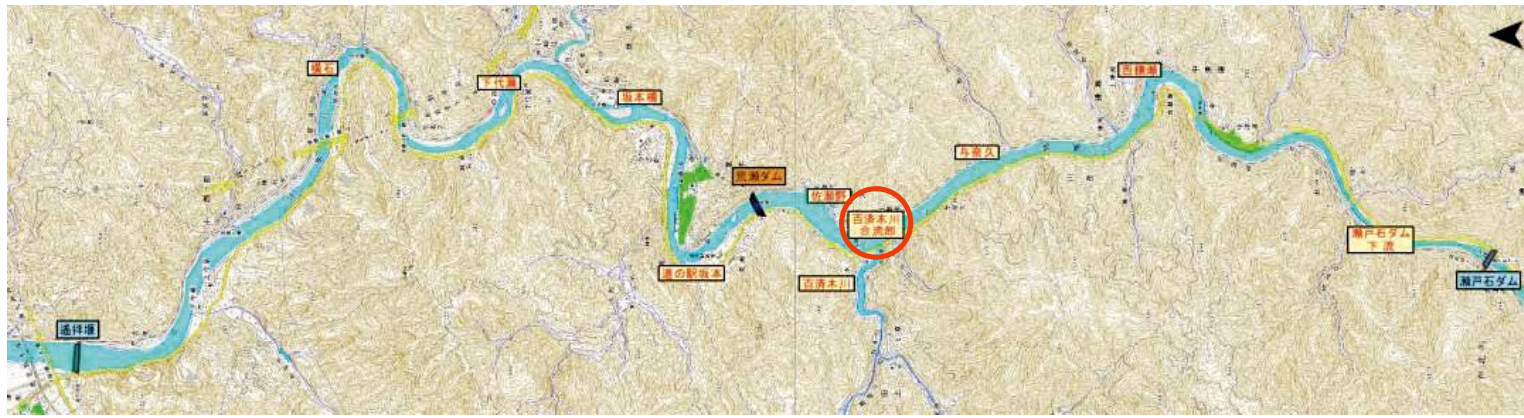
2013年09月30日 撮影

2013年10月07日 撮影

2013年10月22日 撮影







百済木川 合流部(その2)

撮影地点 (八代市坂本町葉木)

2004年02月06日 撮影

2005年02月07日 撮影



2007年01月18日 撮影

2008年01月17日 撮影

2010年06月14日 撮影



2011年06月30日 撮影

2012年11月27日 撮影

2012年12月26日 撮影



2013年01月19日 撮影

2013年02月25日 撮影

2013年03月19日 撮影



2013年04月25日 撮影

2013年05月31日 撮影

2013年06月12日 撮影



2013年06月17日 撮影

2013年06月28日 撮影

2013年07月19日 撮影



2013年07月29日 撮影

2013年07月31日 撮影

2013年08月09日 撮影



2013年08月21日 撮影

2013年08月30日 撮影

2013年09月05日 撮影



2013年09月21日 撮影

2013年09月30日 撮影

2013年10月07日 撮影



2013年10月22日 撮影



2013年11月01日 撮影



2013年11月12日 撮影



2013年11月20日 撮影



2013年12月03日 撮影



2013年12月25日 撮影



2014年01月29日 撮影



2014年03月06日 撮影



2014年04月09日 撮影



2014年05月01日 撮影





百済木川 合流部(その3)

撮影地点 (八代市坂本町川嶽)

2013年07月19日 撮影

2013年07月29日 撮影



2013年07月31日 撮影

2013年08月09日 撮影

2013年08月21日 撮影



2013年08月30日 撮影

2013年09月21日 撮影

2013年09月30日 撮影



2013年10月07日 撮影

2013年10月22日 撮影

2013年11月01日 撮影



2013年11月12日 撮影

2013年11月20日 撮影

2013年12月03日 撮影



2013年12月25日 撮影

2014年01月29日 撮影

2014年03月06日 撮影



2014年04月09日 撮影

2014年05月01日 撮影




百濟木川

撮影地点 (八代市板本町川楯)



2012年12月26日 撮影



2010年08月06日 撮影



2013年01月19日 撮影



2011年08月01日 撮影



2013年02月25日 撮影



2012年06月06日 撮影



2013年03月19日 撮影



2013年04月25日 撮影



2013年05月31日 撮影



2013年06月12日 撮影



2013年06月28日 撮影



2013年07月26日 撮影



2013年09月05日 撮影



2013年09月21日 撮影



2013年11月01日 撮影



2013年12月03日 撮影



2013年12月25日 撮影



2014年01月29日 撮影



2014年03月06日 撮影



2014年04月09日 撮影



2014年05月01日 撮影



与奈久

撮影地点 (八代市坂本町葉木)



2012年11月27日 撮影



2012年12月26日 撮影



2013年01月19日 撮影



2013年02月25日 撮影



2013年03月19日 撮影



2013年04月25日 撮影



2010年08月06日 撮影



下与奈久バス停対岸から撮影 (右が荒瀬ダム側)

2011年08月01日 撮影



下与奈久バス停対岸から撮影 (右が荒瀬ダム側)

2012年06月06日 撮影



下与奈久バス停対岸から撮影 (右が荒瀬ダム側)

2013年05月31日 撮影



2013年06月12日 撮影



2013年06月17日 撮影



2013年06月28日 撮影



2013年07月19日 撮影



2013年07月26日 撮影



2013年09月21日 撮影



2013年11月01日 撮影



2013年12月03日 撮影



2013年12月25日 撮影



2014年01月29日 撮影



2014年03月06日 撮影



2014年04月09日 撮影



2014年05月01日 撮影





西鎌瀬

撮影地点 (八代市坂本町鎌瀬)

2010年08月06日 撮影

2010年09月01日 撮影



2013年06月12日 撮影

2013年06月28日 撮影

2013年07月26日 撮影



2011年08月01日 撮影

2012年06月06日 撮影

2012年11月27日 撮影



2013年09月21日 撮影

2013年11月01日 撮影

2013年12月03日 撮影



2012年12月26日 撮影

2013年01月19日 撮影

2013年02月25日 撮影



2013年12月25日 撮影

2014年01月29日 撮影

2014年03月06日 撮影



2013年03月19日 撮影

2013年04月25日 撮影

2013年05月31日 撮影



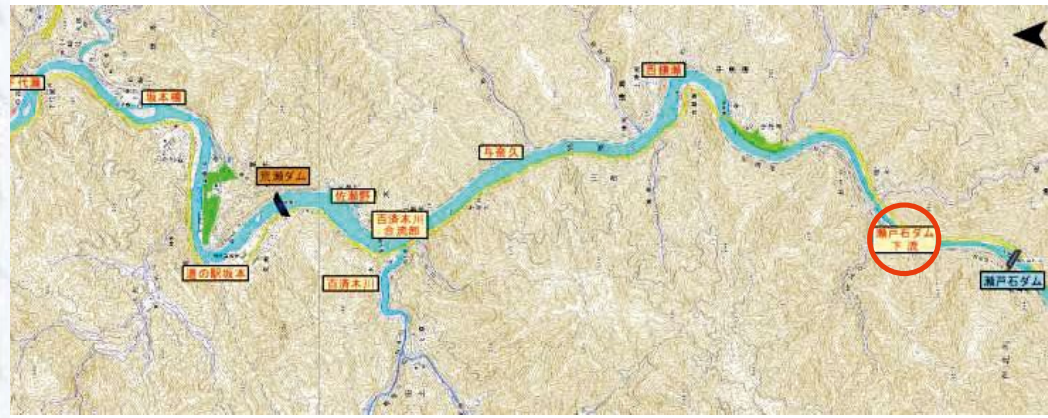
2014年04月09日 撮影

2014年05月01日 撮影



瀬戸石ダム 下流

撮影地点 (八代市坂本町川嶽)



2012年11月27日 撮影



2012年12月26日 撮影



2013年01月19日 撮影



2013年02月25日 撮影



2013年03月19日 撮影



2013年04月25日 撮影



2010年09月01日 撮影



国道側から撮影(左が瀬戸石ダム)

2011年08月01日 撮影



国道側から撮影(左が瀬戸石ダム)

2012年06月06日 撮影



国道側から撮影(左が瀬戸石ダム)

2013年05月31日 撮影



2013年06月12日 撮影



2013年06月28日 撮影



2013年07月26日 撮影



2013年09月21日 撮影



2013年11月01日 撮影



2013年12月03日 撮影



2013年12月25日 撮影



2014年01月29日 撮影



2014年03月06日 撮影





2014年04月09日 撮影



2014年05月01日 撮影







ダム上流2 佐瀬野方向

2012年06月10日 撮影



2013年06月11日 撮影



2013年06月12日 撮影



2013年06月13日 撮影



2013年06月14日 撮影



2013年06月15日 撮影



2013年06月16日 撮影



2013年06月17日 撮影



2013年08月11日 撮影



2013年09月16日 撮影



2013年10月22日 撮影



2013年11月20日 撮影



2013年12月10日 撮影



2013年12月23日 撮影



2014年01月27日 撮影



2014年02月19日 撮影



2014年03月22日 撮影



2014年04月23日 撮影





ダム上流3 佐瀬野方向ズーム






ダム下流1 堰体方向





ダム下流2 堤体方向左岸





ダム下流3 道の駅坂本方向

