

測量機能付河川監視カメラ (ダム直上流・ダム直下流)

平成25年10, 11月実施

下記のページに掲載した地図は、国土地理院発行の2万5千分の1地形図(坂本、中津道)を背景図として使用したものである。

【掲載ページ】87,88,89,90,91,92,93,94,96,97,99,100,101

5. 定点撮影

写真撮影箇所図

横石



下代瀬



坂本橋



佐瀬野



与奈久



西鎌瀬



遙拝堰



道の駅坂本



百済木川



百済木川合流部 1, 3

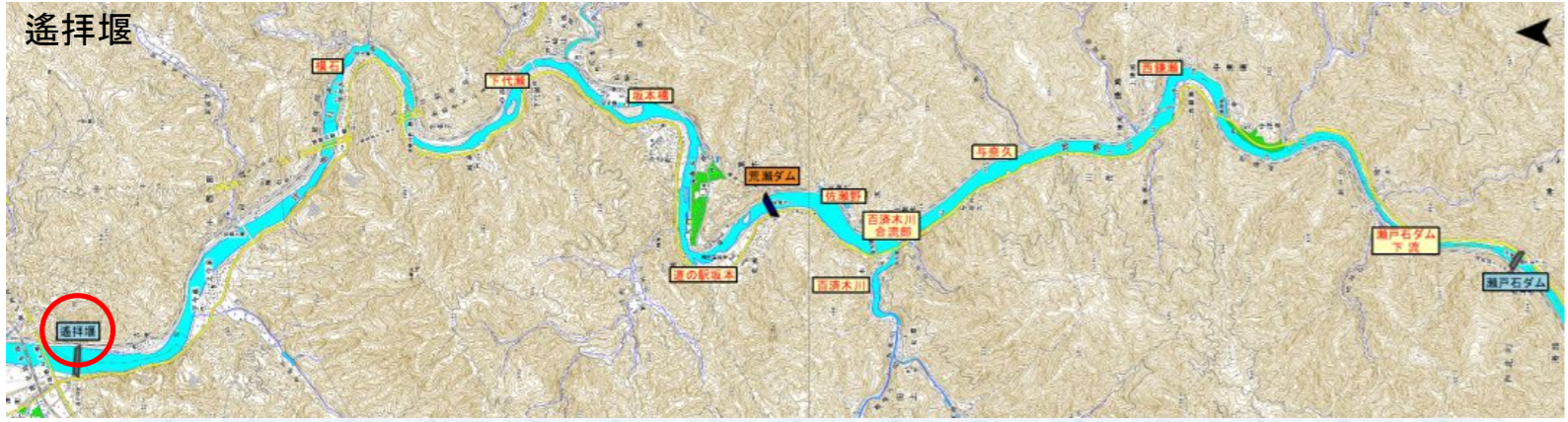


百済木川合流部 2



瀬戸石ダム下流





撮影地点 (八代市坂本町西部い)

2006年08月07日 撮影

2011年03月22日 撮影



2013年06月28日 撮影

2013年07月26日 撮影

2013年09月21日 撮影



2011年08月05日 撮影

2012年06月13日 撮影

2012年12月26日 撮影



2013年11月01日 撮影



2013年01月19日 撮影

2013年02月25日 撮影

2013年03月19日 撮影

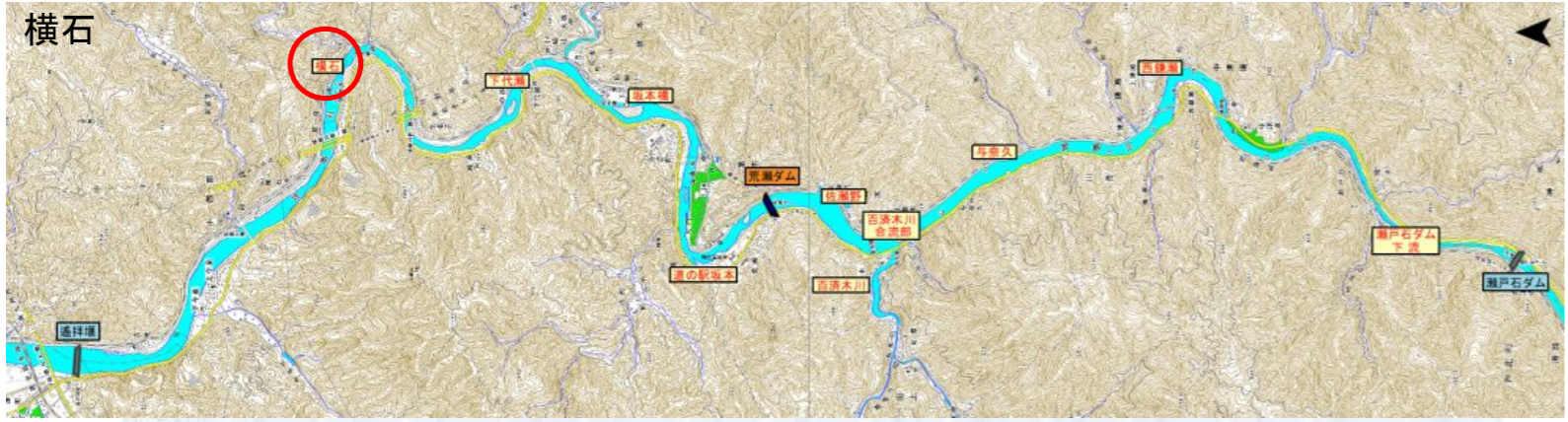


2013年04月25日 撮影

2013年05月31日 撮影

2013年06月12日 撮影





撮影地点 (八代市坂本町西部は)

2006年08月07日 撮影

2010年09月01日 撮影



2013年06月12日 撮影

2013年06月28日 撮影

2013年07月26日 撮影



2011年08月05日 撮影

2012年06月13日 撮影

2012年11月27日 撮影



2013年09月21日 撮影

2013年11月01日 撮影



2012年12月26日 撮影

2013年01月19日 撮影

2013年02月25日 撮影

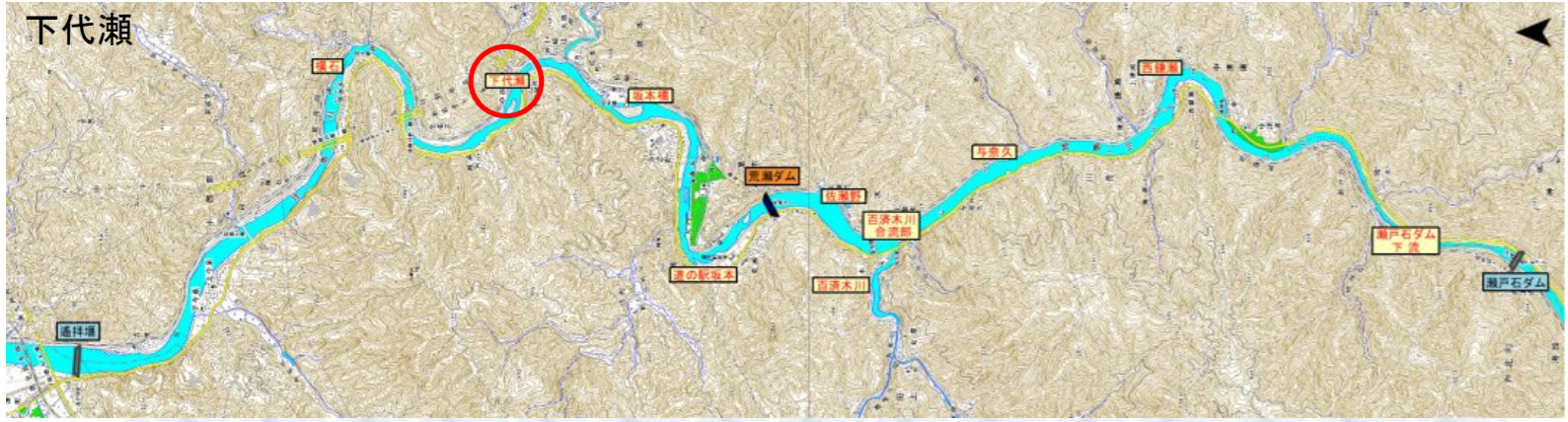


2013年03月19日 撮影

2013年04月25日 撮影

2013年05月31日 撮影





撮影地点 (八代市坂本町中谷ろ)

2006年08月07日 撮影

2009年09月01日 撮影



2011年08月05日 撮影

2012年06月13日 撮影

2012年11月27日 撮影



2012年12月26日 撮影

2013年01月19日 撮影

2013年02月25日 撮影



2013年03月19日 撮影

2013年04月25日 撮影

2013年05月31日 撮影



2013年06月12日 撮影

2013年06月28日 撮影

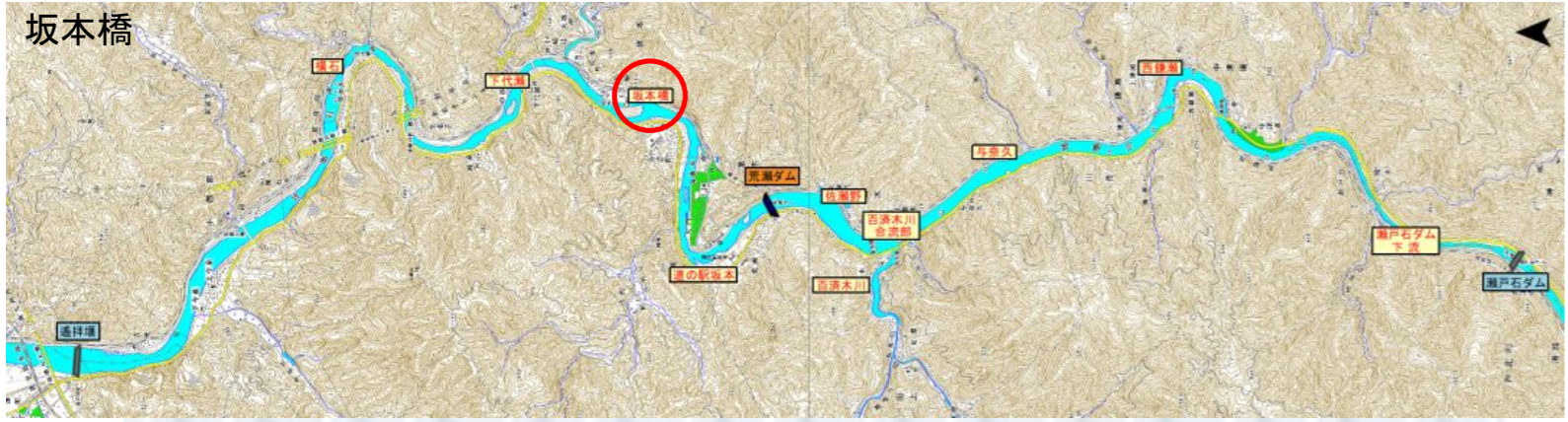
2013年07月26日 撮影



2013年09月21日 撮影

2013年11月01日 撮影





撮影地点 (八代市坂本町坂本)

2010年09月01日 撮影

2011年08月05日 撮影

2013年06月28日 撮影

2013年07月26日 撮影

2013年09月21日 撮影



2012年06月13日 撮影

2012年11月27日 撮影

2012年12月26日 撮影

2013年11月01日 撮影



2013年01月19日 撮影

2013年02月25日 撮影

2013年03月19日 撮影



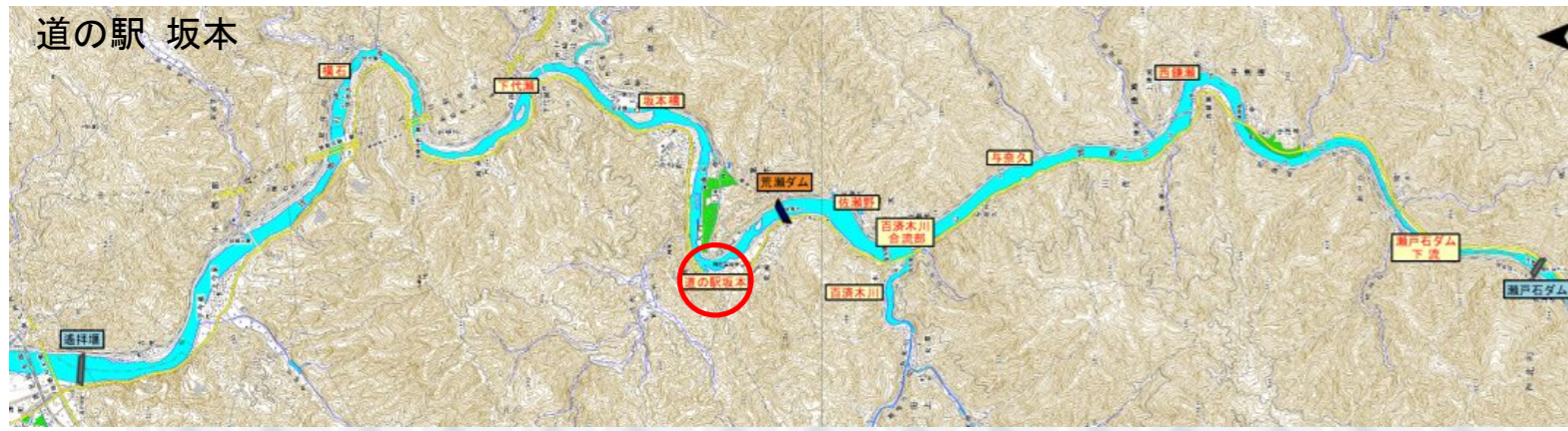
2013年04月25日 撮影

2013年05月31日 撮影

2013年06月12日 撮影



道の駅 坂本



撮影地点 (八代市坂本町荒瀬)

2006年08月07日 撮影

2010年09月01日 撮影



2011年08月05日 撮影

2012年06月13日 撮影

2012年11月27日 撮影



2012年12月26日 撮影

2013年01月19日 撮影

2013年02月25日 撮影



2013年03月19日 撮影

2013年04月25日 撮影

2013年05月31日 撮影



2013年06月12日 撮影

2013年06月17日 撮影

2013年06月28日 撮影



2013年07月19日 撮影

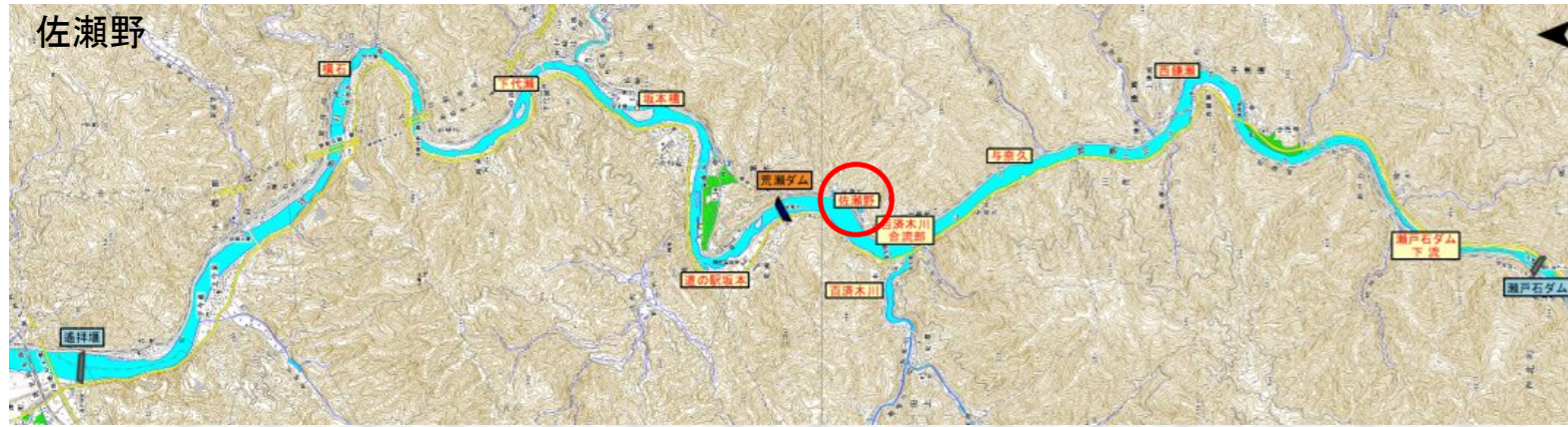
2013年07月26日 撮影

2013年09月21日 撮影



2013年11月01日 撮影





撮影地点 (八代市坂本町瀬木)

2010年08月06日 撮影

2011年08月01日 撮影



2012年06月06日 撮影

2012年11月27日 撮影

2012年12月26日 撮影



2013年01月19日 撮影

2013年02月25日 撮影

2013年03月19日 撮影



2013年04月25日 撮影

2013年05月31日 撮影

2013年06月12日 撮影



2013年06月17日 撮影

2013年06月28日 撮影

2013年07月19日 撮影



2013年07月29日 撮影

2013年07月31日 撮影

2013年08月09日 撮影



2013年08月21日 撮影

2013年09月05日 撮影

2013年09月21日 撮影



2013年09月30日 撮影

2013年10月07日 撮影

2013年10月22日 撮影

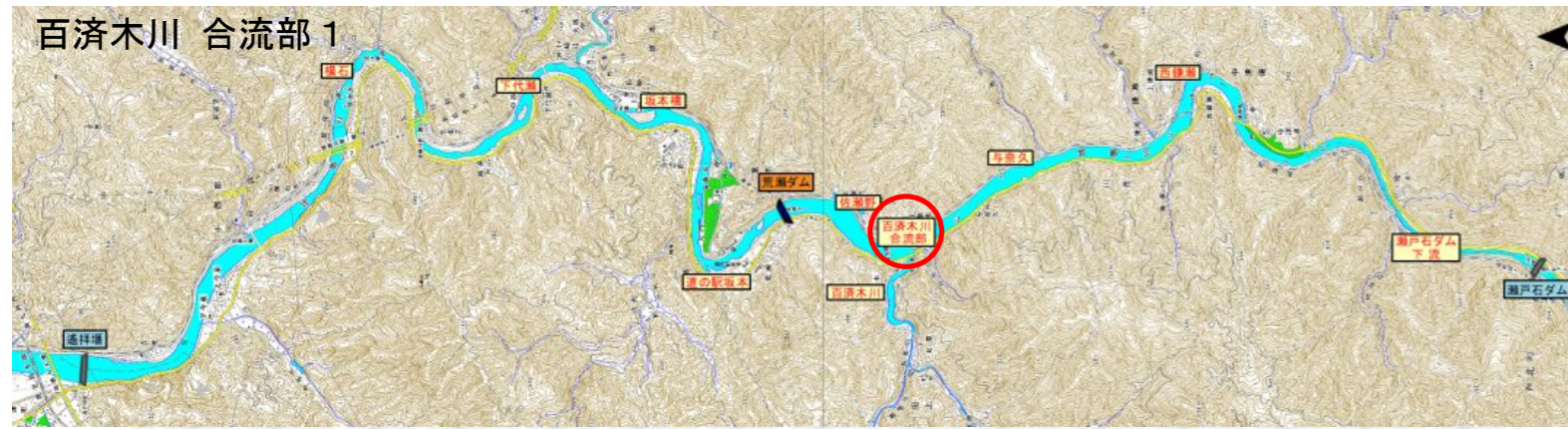


2013年11月01日 撮影

2013年11月12日 撮影

2013年11月20日 撮影





撮影地点 (八代市坂本町川嶽)

2009年02月24日 撮影

2010年06月14日 撮影



2010年08月06日 撮影

2010年09月01日 撮影

2011年08月01日 撮影



2011年10月19日 撮影

2012年06月06日 撮影

2012年12月26日 撮影



2013年01月19日 撮影

2013年02月25日 撮影

2013年03月19日 撮影



2013年04月25日 撮影

2013年05月31日 撮影

2013年06月12日 撮影



2013年06月28日 撮影

2013年07月19日 撮影

2013年07月31日 撮影



2013年08月09日 撮影

2013年08月21日 撮影

2013年08月30日 撮影



2013年09月05日 撮影

2013年09月21日 撮影

2013年09月30日 撮影

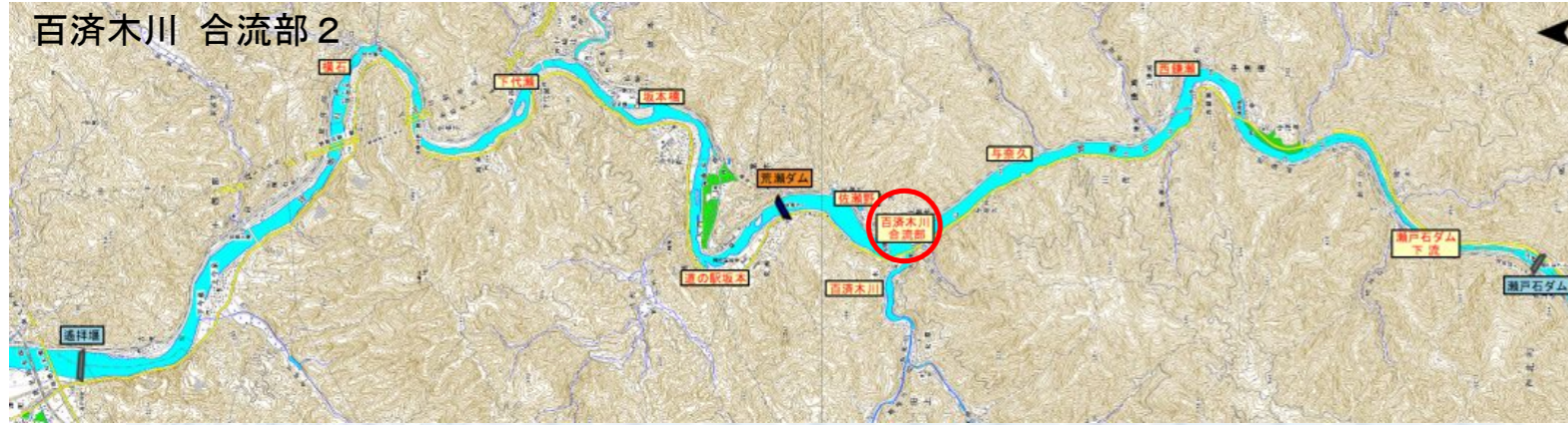


2013年10月07日 撮影

2013年10月22日 撮影

2013年11月20日 撮影





撮影地点 (八代市坂本町葉木)

2004年02月06日 撮影

2005年02月07日 撮影



2007年01月18日 撮影

2008年01月17日 撮影

2010年06月14日 撮影



2011年06月30日 撮影

2012年11月27日 撮影

2012年12月26日 撮影



2013年01月19日 撮影

2013年02月25日 撮影

2013年03月19日 撮影



2013年04月25日 撮影

2013年05月31日 撮影

2013年06月12日 撮影



2013年06月17日 撮影

2013年06月28日 撮影

2013年07月19日 撮影



2013年07月29日 撮影

2013年07月31日 撮影

2013年08月09日 撮影



2013年08月21日 撮影

2013年08月30日 撮影

2013年09月05日 撮影



2013年09月21日 撮影

2013年09月30日 撮影

2013年10月07日 撮影



2013年10月22日 撮影



2013年11月01日 撮影



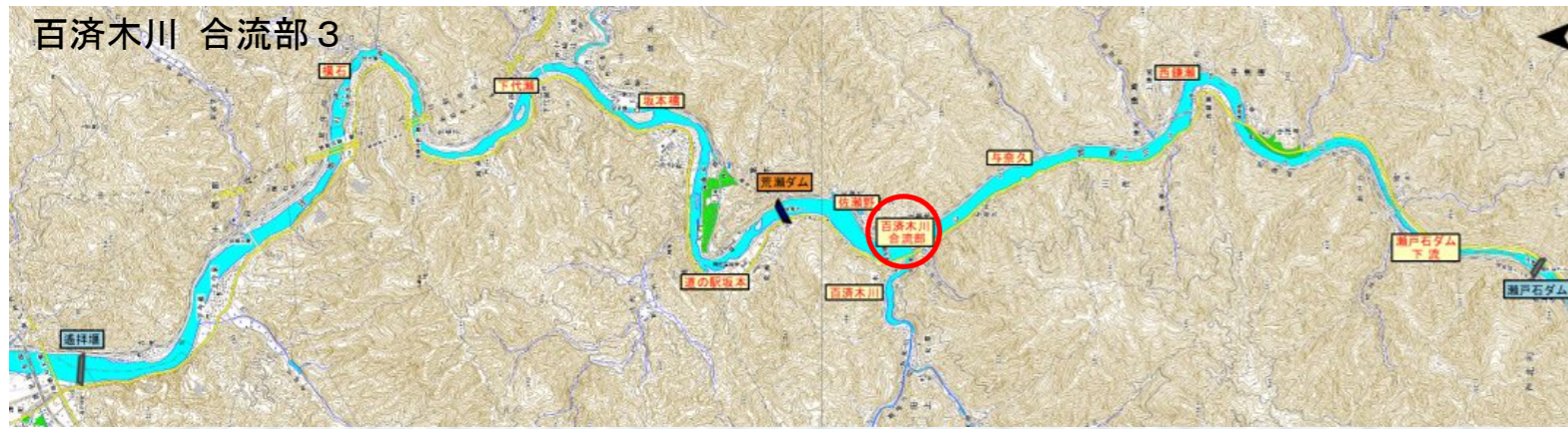
2013年11月12日 撮影



2013年11月20日 撮影



百済木川 合流部 3



撮影地点 (八代市坂本町川嶽)

2013年07月19日 撮影

2013年07月29日 撮影



2013年11月12日 撮影

2013年11月20日 撮影



2013年07月31日 撮影

2013年08月09日 撮影

2013年08月21日 撮影



2013年08月30日 撮影

2013年09月21日 撮影

2013年09月30日 撮影



2013年10月07日 撮影

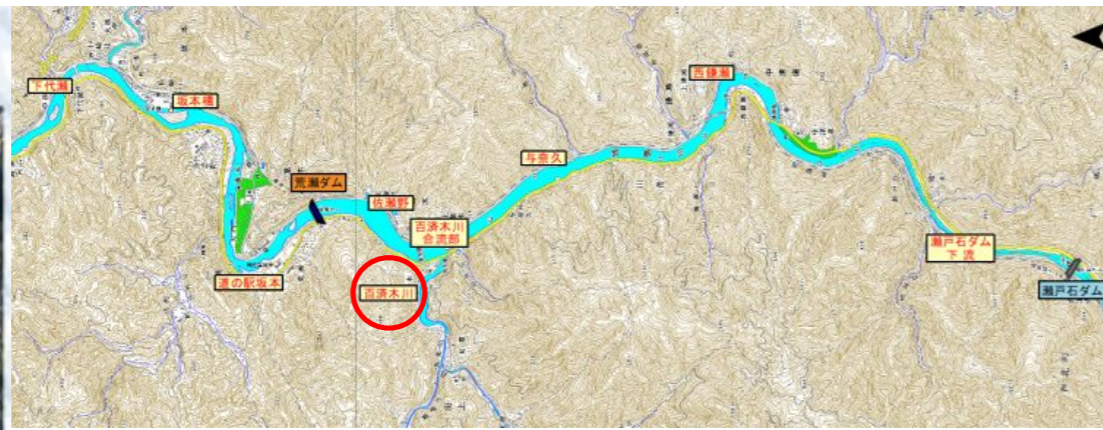
2013年10月22日 撮影

2013年11月01日 撮影



百済木川

撮影地点 (八代市坂本町川嶽)



2012年12月26日 撮影



2013年01月19日 撮影



2013年02月25日 撮影



2013年03月19日 撮影



2010年08月06日 撮影



2011年08月01日 撮影



2012年06月06日 撮影



2013年04月25日 撮影



2013年05月31日 撮影



2013年06月12日 撮影



2013年06月28日 撮影



2013年07月26日 撮影



2013年09月05日 撮影



2013年09月21日 撮影

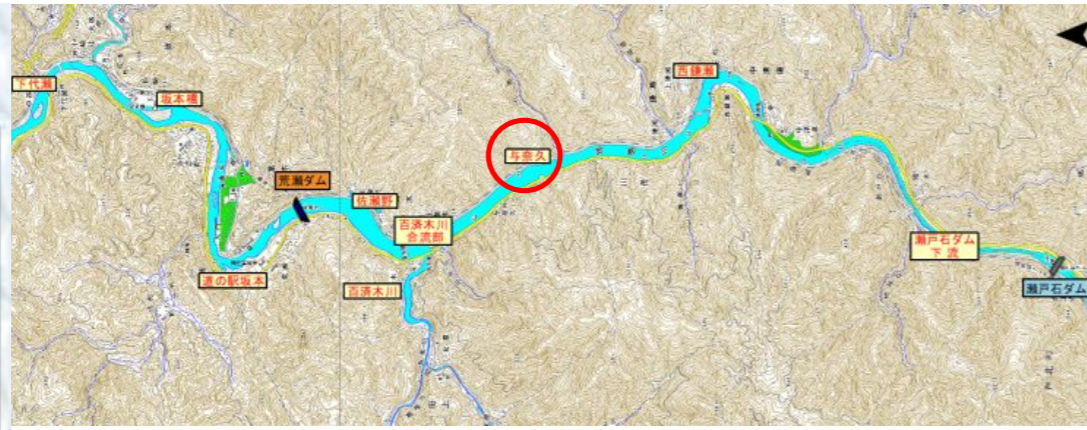


2013年11月01日 撮影



与奈久

撮影地点 (八代市坂本町菜木)



2010年08月06日 撮影



下与奈久バス停対岸から撮影 (右が荒瀬ダム側)

2011年08月01日 撮影



下与奈久バス停対岸から撮影 (右が荒瀬ダム側)

2012年06月06日 撮影



下与奈久バス停対岸から撮影 (右が荒瀬ダム側)

2012年11月27日 撮影



2012年12月26日 撮影



2013年01月19日 撮影



2013年02月25日 撮影



2013年03月19日 撮影



2013年04月25日 撮影



2013年05月31日 撮影



2013年06月12日 撮影



2013年06月17日 撮影



2013年06月28日 撮影



2013年07月19日 撮影



2013年07月26日 撮影

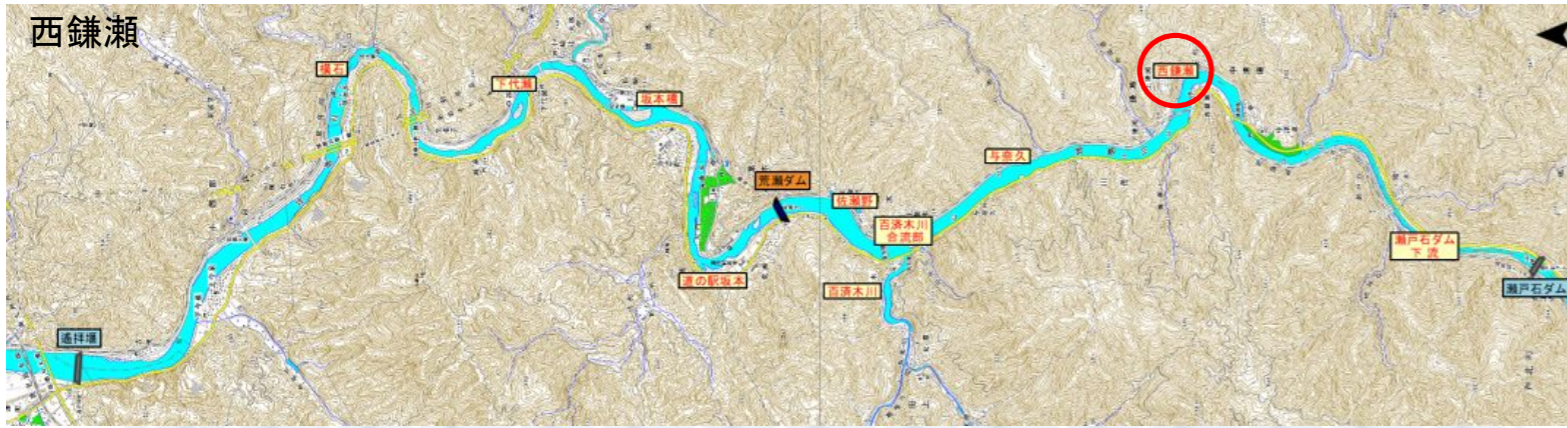


2013年09月21日 撮影



2013年11月01日 撮影





撮影地点 (八代市坂本町鎌瀬)

2010年08月06日 撮影

2010年09月01日 撮影



2011年08月01日 撮影

2012年06月06日 撮影

2012年11月27日 撮影



2012年12月26日 撮影

2013年01月19日 撮影

2013年02月25日 撮影



2013年03月19日 撮影

2013年04月25日 撮影

2013年05月31日 撮影



2013年06月12日 撮影

2013年06月28日 撮影

2013年07月26日 撮影



2013年09月21日 撮影

2013年11月01日 撮影



瀬戸石ダム下流

撮影地点 (八代市坂本町川嶽)



2010年09月01日 撮影



国道側から撮影(左が瀬戸石ダム)

2011年08月01日 撮影



国道側から撮影(左が瀬戸石ダム)

2012年06月06日 撮影



国道側から撮影(左が瀬戸石ダム)

2012年11月27日 撮影



2012年12月26日 撮影



2013年01月19日 撮影



2013年02月25日 撮影



2013年03月19日 撮影



2013年04月25日 撮影



2013年05月31日 撮影



2013年06月12日 撮影



2013年06月28日 撮影



2013年07月26日 撮影

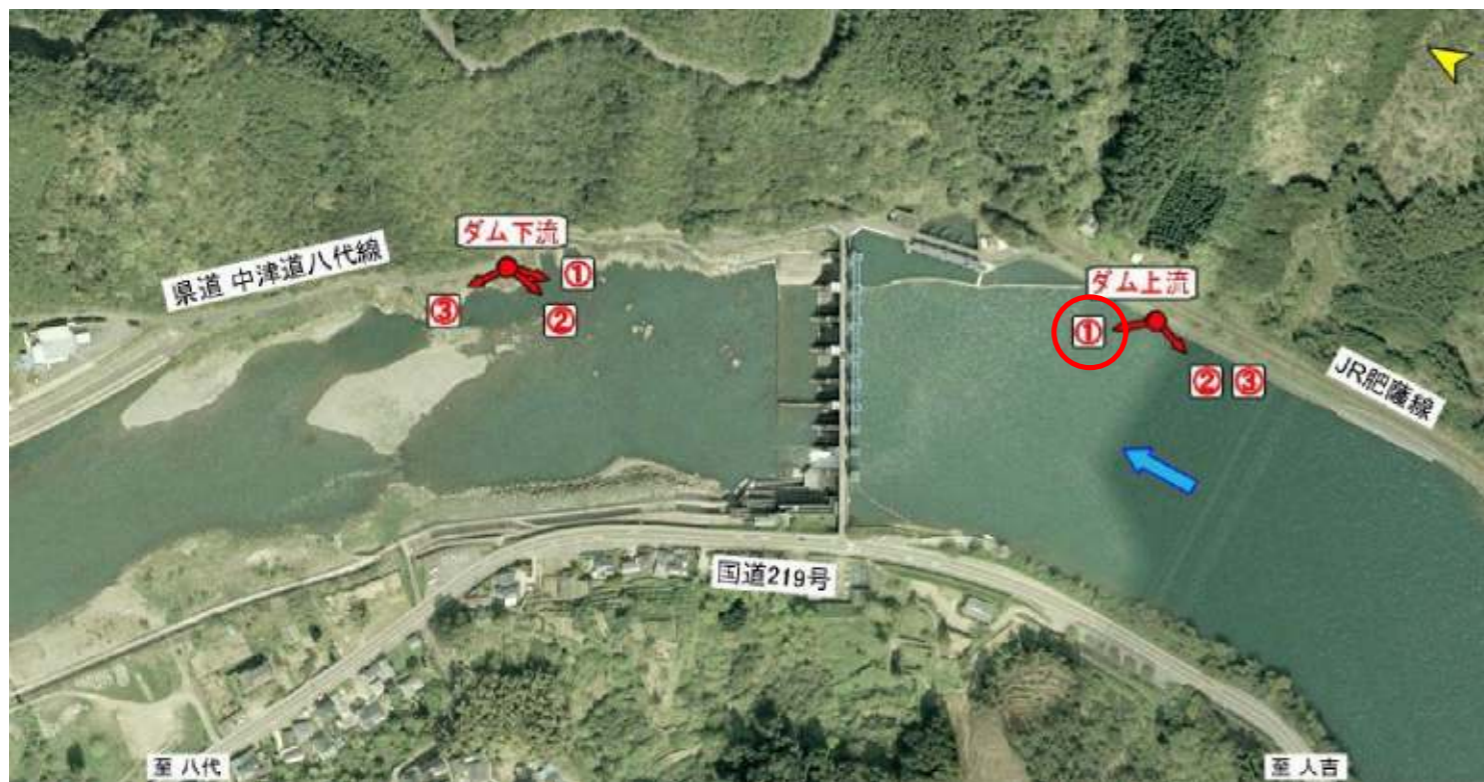


2013年09月21日 撮影



2013年11月01日 撮影





ダム上流1 堤体方向





ダム上流2 佐瀬野方向





ダム上流3 佐瀬野方向ズーム





ダム下流1 堤体方向





ダム下流2 堤体方向左岸





ダム下流3 道の駅坂本方向

