

## 1. 水質（水質自動観測）

### 1.1 データ収集期間

水質自動観測の水質（水質自動観測）のデータ収集期間は平成 31 年 4 月 1 日から令和元年 12 月 31 日とした。

### 1.2 調査地点

水質（水質自動観測）の調査地点は表 1.1 に示すとおりである。

表 1.1 水質(水質自動観測) 調査地点

調査地点名	調査地点備考	備考
瀬戸石ダム下流	球磨川右岸 27K600 付近	
道の駅坂本	球磨川右岸 19K200 付近	
横石	球磨川右岸 12K800 付近	

### 1.3 調査対象項目及び観測周期

調査対象項目及び観測周期を表 1.2 に示す。

表 1.2 水質(水質自動観測) 調査対象項目

調査対象項目	調査対象項目詳細・観測周期	観測地点
水質	水温、pH、DO、濁度(1 時間毎)	3 箇所
水位	水位(10 分毎)	1 箇所:瀬戸石ダム下流

### 1.4 データ収集結果

水質(水質自動観測)の調査結果を次頁より示す。なお、収集したデータは章末に整理した。

表 1.3 水質（水質自動観測） 観測項目別の集計結果

【 濁度（FTU） 】

年/月	瀬戸石ダム下流			道の駅坂本			横石			月間雨量 (mm/月)
	平均	最大	最小	平均	最大	最小	平均	最大	最小	
2019年4月	2.3	16.2	1.0	2.2	6.1	0.6	2.4	9.2	0.9	93
2019年5月	3.0	5.7	1.6	3.0	6.8	1.7	3.4	8.3	1.8	57
2019年6月	12.7	314.5	2.4	7.3	96.6	0.1	13.8	320.6	1.6	303
2019年7月	59.8	548.3	7.2	11.6	114.2	0.0	65.8	521.4	6.3	667
2019年8月	16.0	316.3	2.4	11.7	284.9	0.2	14.1	253.7	2.3	349
2019年9月	19.2	260.9	3.9	16.1	240.3	1.4	19.3	206.5	4.1	101
2019年10月	3.5	10.3	0.0	4.0	8.6	1.1	6.2	18.1	2.1	70
2019年11月	6.8	46.6	0.0	36.0	117.8	4.0	6.2	18.9	1.2	52
2019年12月	6.3	93.9	2.0	53.2	197.5	1.5	4.7	34.7	0.4	127
4月-12月平均	14.4	179.2	2.3	16.1	119.2	1.2	15.1	154.6	2.3	-

【 水温（℃） 】

年/月	瀬戸石ダム下流			道の駅坂本			横石			月間雨量 (mm/月)
	平均	最大	最小	平均	最大	最小	平均	最大	最小	
2019年4月	16.4	19.5	12.9	17.0	21.1	13.1	16.0	19.4	12.2	93
2019年5月	20.2	22.5	16.5	20.5	24.2	16.6	19.6	21.7	15.8	57
2019年6月	21.8	24.1	19.3	22.5	25.8	19.8	21.3	24.0	19.1	303
2019年7月	20.3	24.6	17.2	21.0	24.7	18.4	19.8	23.7	17.6	667
2019年8月	23.3	26.0	20.7	23.6	26.3	20.8	22.5	25.5	20.2	349
2019年9月	23.2	25.8	20.4	23.3	26.1	20.4	22.6	25.5	19.9	101
2019年10月	21.0	23.1	19.0	21.3	24.0	19.0	20.6	23.2	18.2	70
2019年11月	16.2	19.3	13.0	16.6	20.2	13.6	15.9	19.0	12.6	52
2019年12月	11.9	14.9	9.6	12.4	15.1	10.3	11.6	14.0	9.8	127
4月-12月平均	19.4	22.2	16.5	19.8	23.1	16.9	18.9	21.8	16.2	-

【 pH 】

年/月	瀬戸石ダム下流			道の駅坂本			横石			月間雨量 (mm/月)
	平均	最大	最小	平均	最大	最小	平均	最大	最小	
2019年4月	8.0	8.5	7.5	8.0	8.9	7.4	7.6	8.3	7.0	93
2019年5月	7.8	8.8	7.4	8.0	9.2	6.9	7.7	8.8	7.3	57
2019年6月	7.7	8.8	6.8	7.6	9.1	6.6	7.5	8.5	6.3	303
2019年7月	7.7	8.2	6.7	7.7	8.3	7.1	7.4	7.9	6.7	667
2019年8月	8.0	8.8	7.4	8.2	9.1	7.2	7.4	8.6	6.9	349
2019年9月	7.9	8.2	7.3	8.3	9.0	7.6	7.5	8.3	6.7	101
2019年10月	8.0	8.5	7.6	8.6	9.5	7.6	7.6	8.2	7.1	70
2019年11月	8.1	8.5	7.8	8.8	9.5	7.9	7.7	8.2	7.4	52
2019年12月	8.1	8.6	7.8	8.6	9.1	7.4	7.6	7.9	7.2	127
4月-12月平均	7.9	8.5	7.4	8.2	9.1	7.3	7.6	8.3	7.0	-

【 DO（mg/L） 】

年/月	瀬戸石ダム下流			道の駅坂本			横石			月間雨量 (mm/月)
	平均	最大	最小	平均	最大	最小	平均	最大	最小	
2019年4月	8.7	10.4	7.5	6.1	8.4	4.5	8.1	10.7	4.3	93
2019年5月	8.3	10.1	6.1	7.6	10.6	4.5	8.9	11.1	7.6	57
2019年6月	7.9	11.3	5.8	7.9	10.9	0.1	6.8	9.9	4.4	303
2019年7月	9.3	11.5	7.6	4.9	9.5	0.0	8.7	10.2	7.4	667
2019年8月	8.2	10.1	6.9	6.3	9.8	2.1	8.4	9.7	6.6	349
2019年9月	7.8	9.6	6.5	8.3	9.3	7.5	7.7	9.1	4.6	101
2019年10月	7.2	8.8	5.1	8.4	10.1	7.3	7.1	9.6	4.2	70
2019年11月	8.2	10.7	6.7	9.7	11.4	8.3	9.1	10.4	8.2	52
2019年12月	9.6	10.6	7.9	10.2	11.2	9.2	9.7	11.1	8.5	127
4月-12月平均	8.3	10.3	6.7	7.7	10.1	4.8	8.3	10.2	6.2	-



①瀬戸石ダム下流

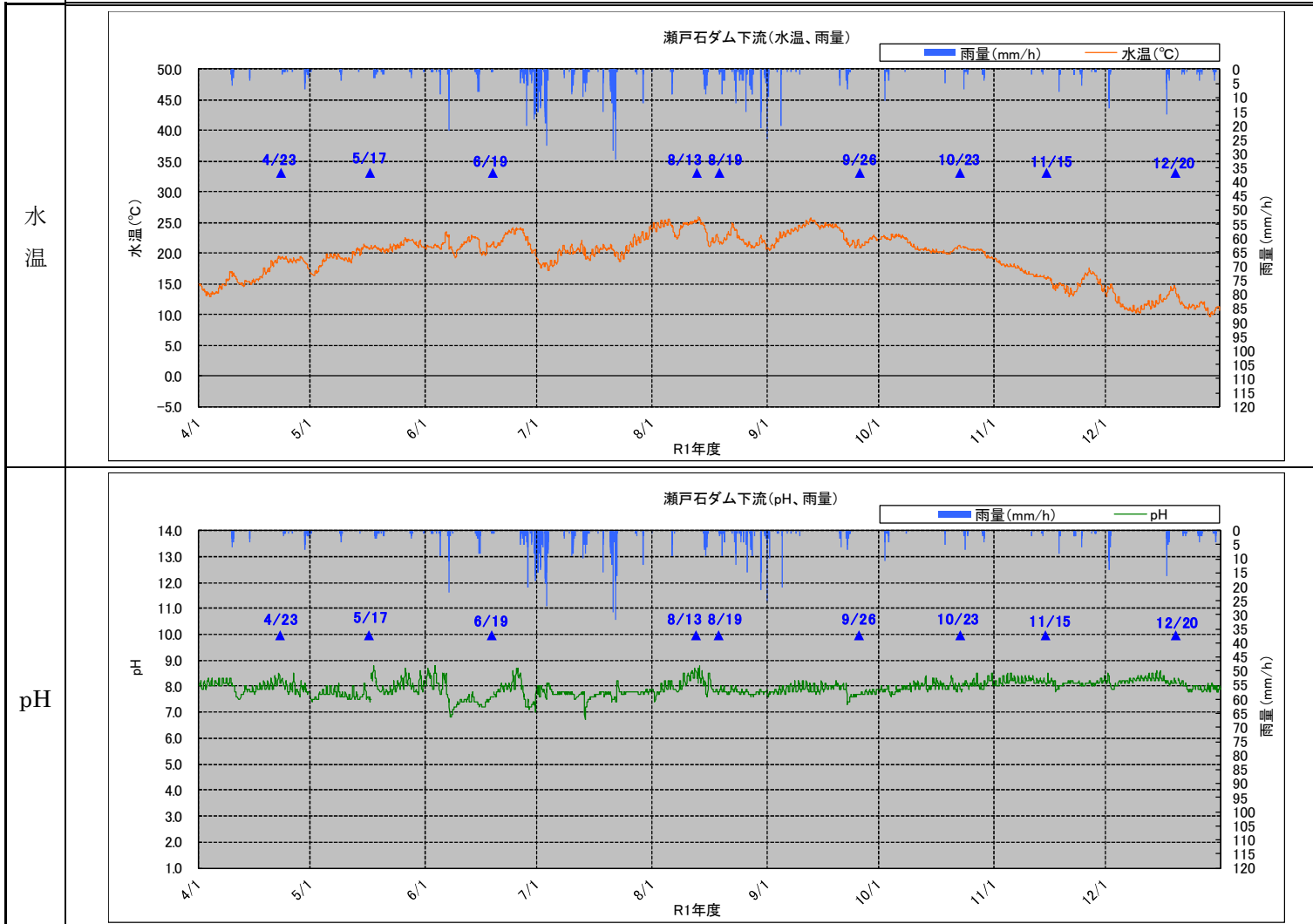
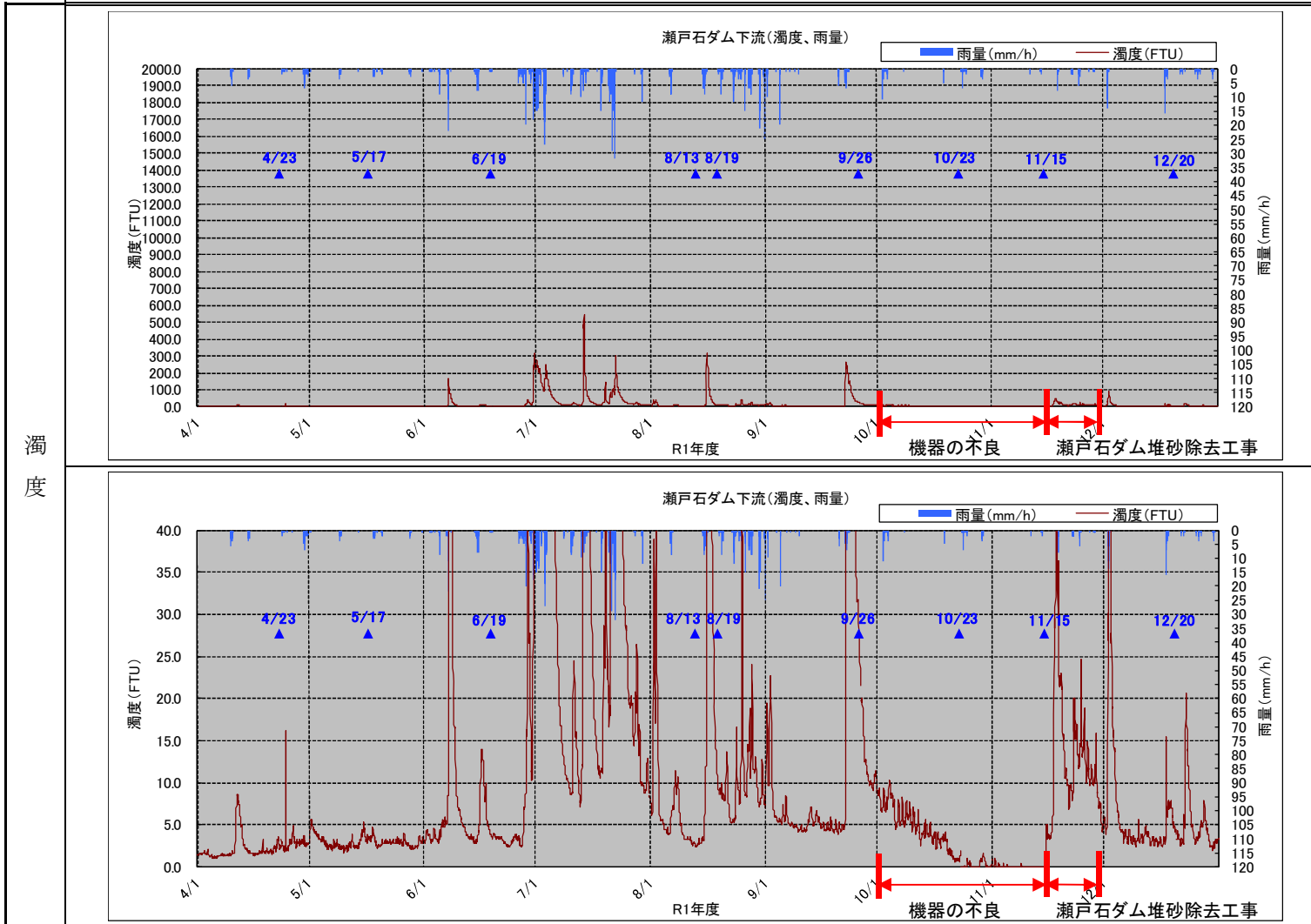


図 1.1 (1) 水質（水質自動観測） 瀬戸石ダム下流 水温、pH の自動観測結果

①瀬戸石ダム下流



濁  
度

図 1.1(2) 水質 (水質自動観測) 瀬戸石ダム下流 濁度の自動観測結果

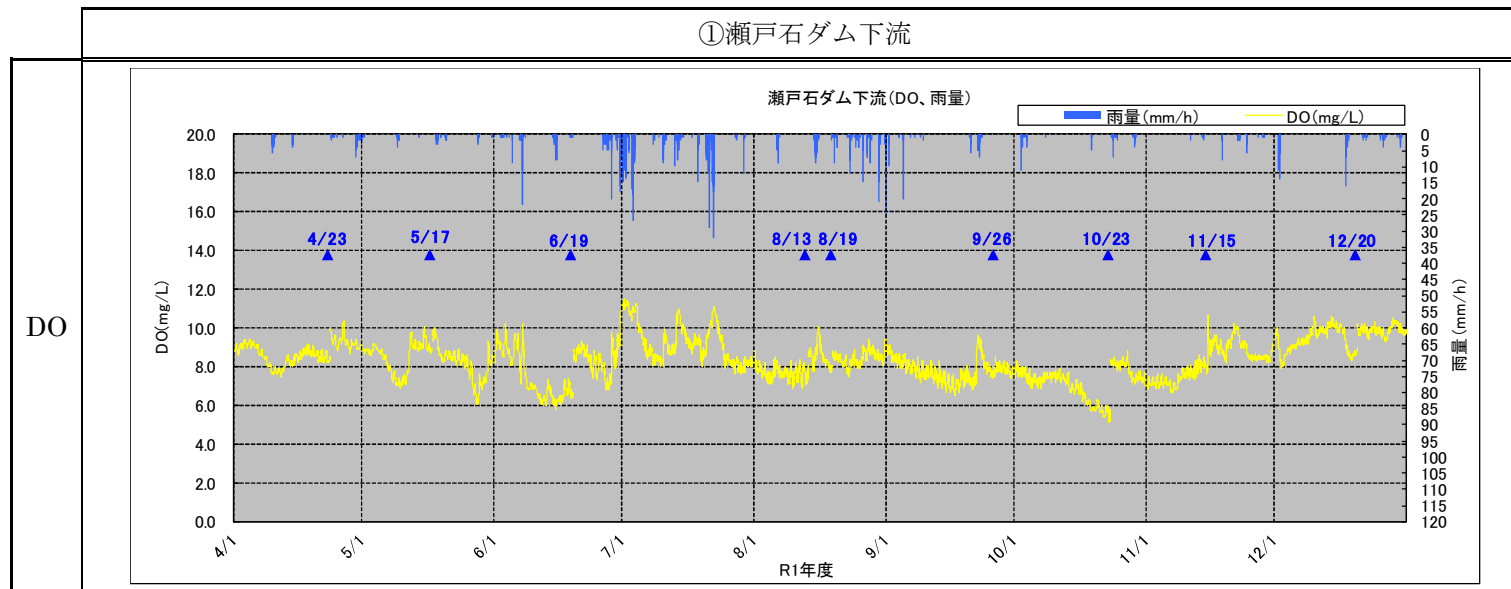


図 1.1 (3) 水質 (水質自動観測) 瀬戸石ダム下流 DO の自動観測結果

②道の駅坂本

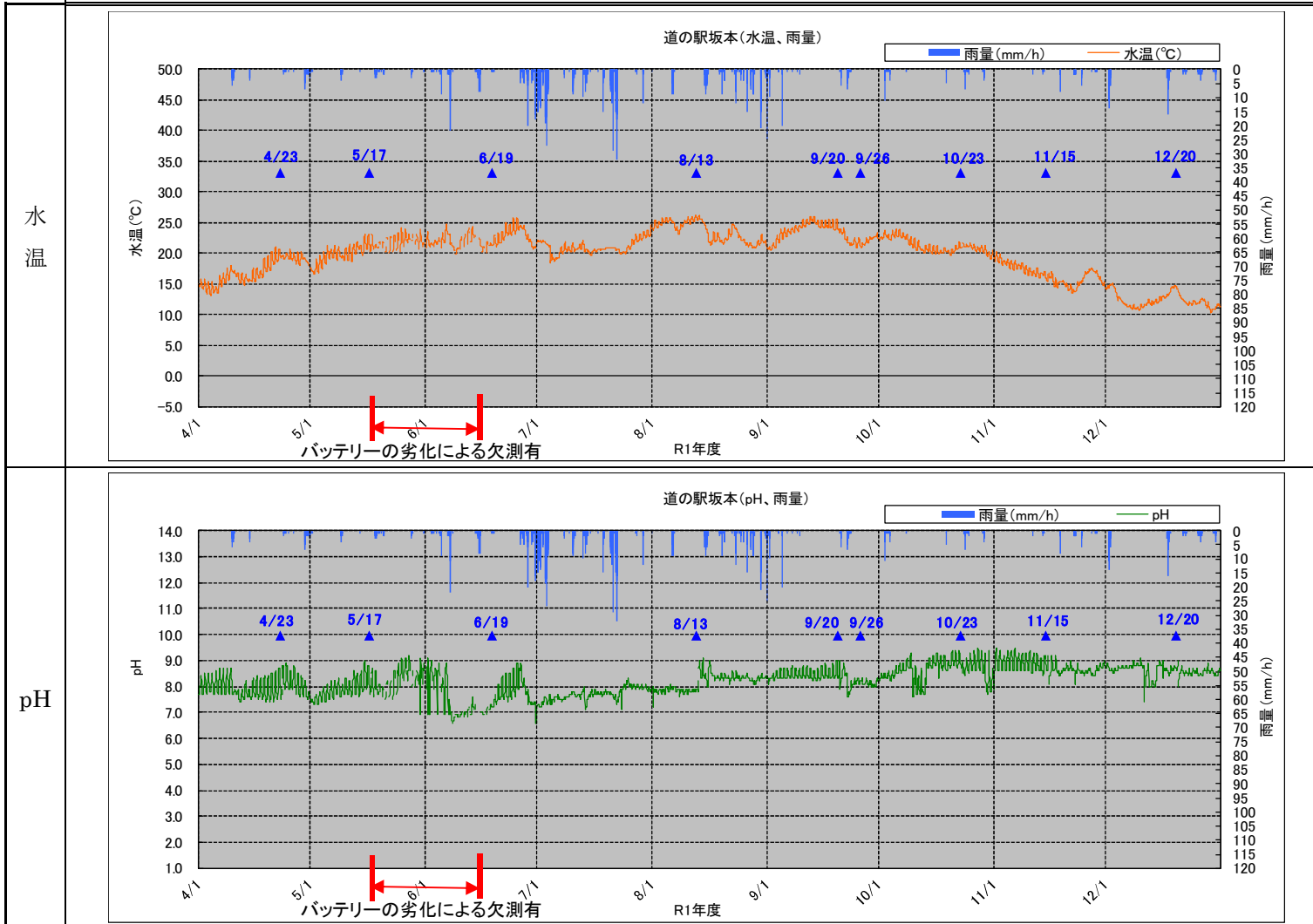


図 1.2 (1) 水質（水質自動観測） 道の駅坂本 水温、pH の自動観測結果

②道の駅坂本

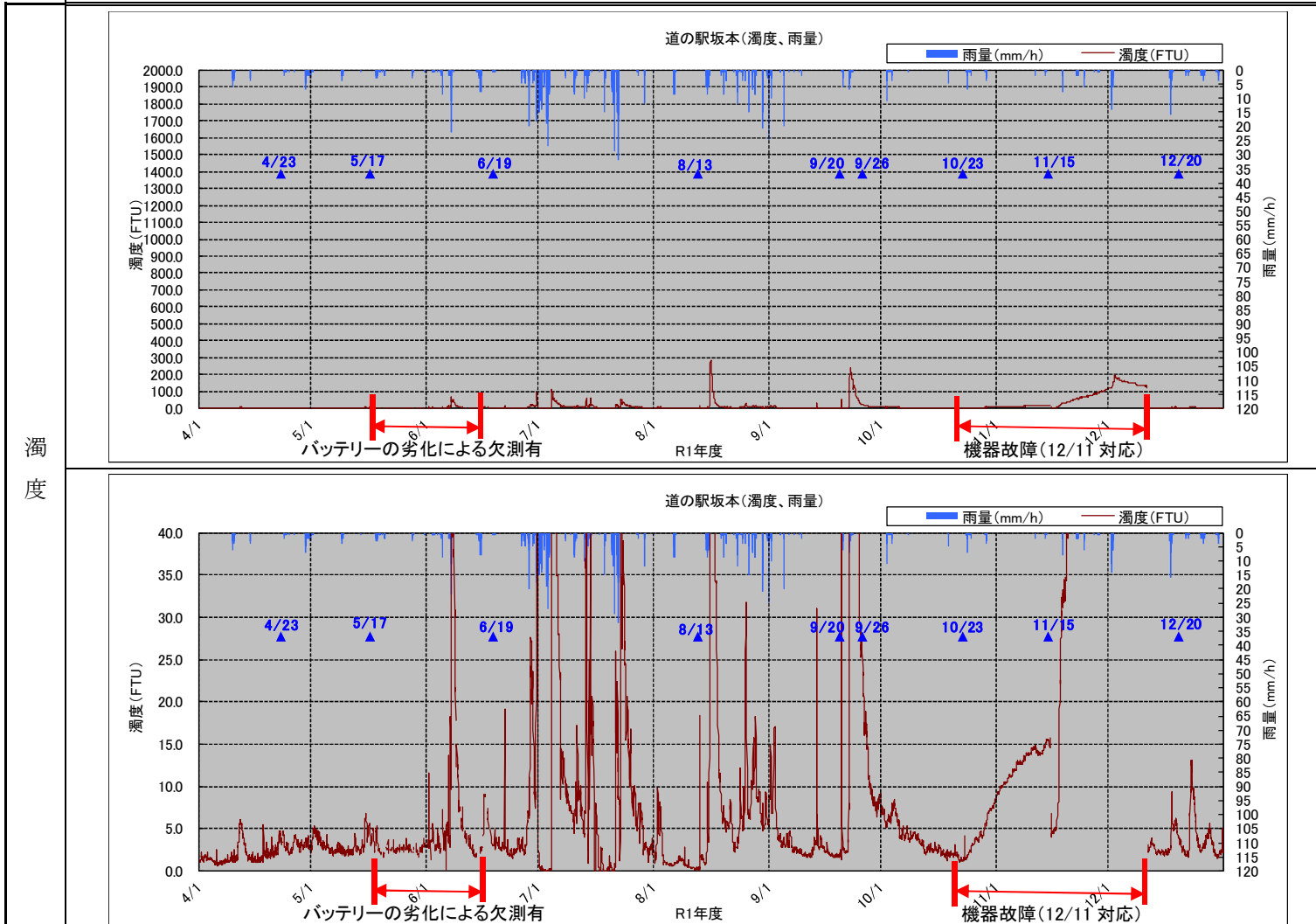


図 1.2 (2) 水質 (水質自動観測) 道の駅坂本 濁度の自動観測結果

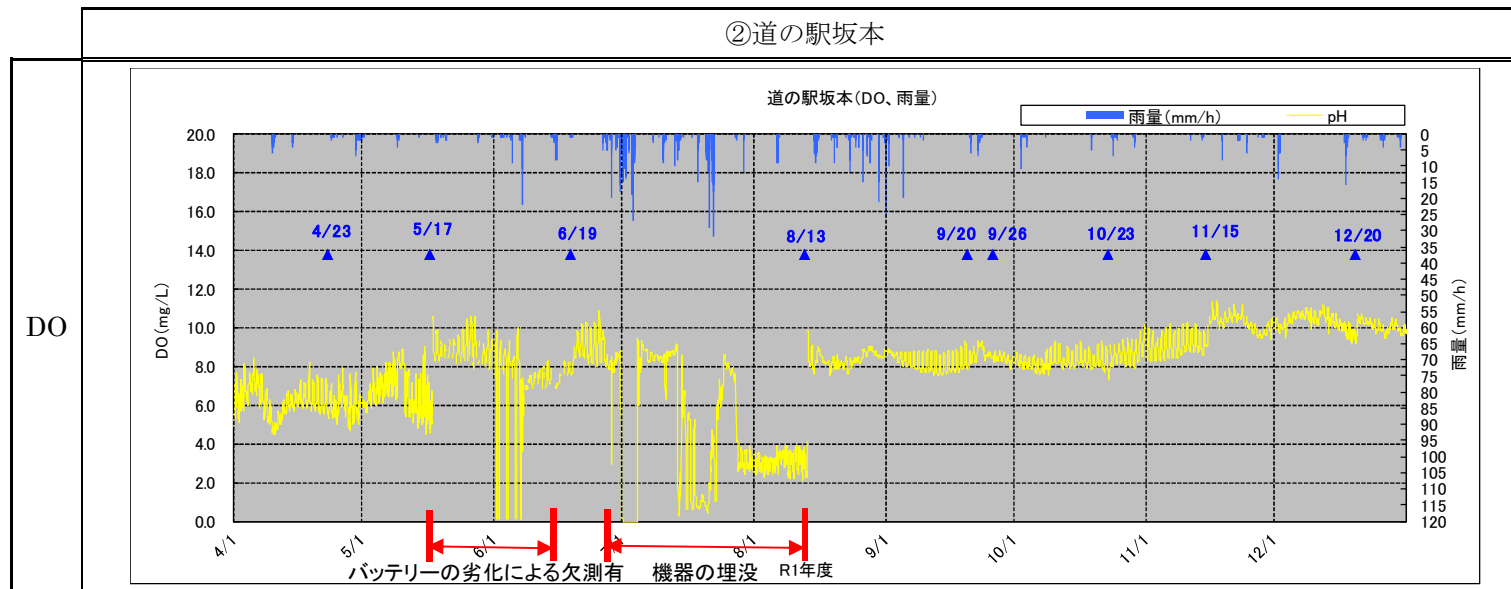


図 1.2(3) 水質（水質自動観測） 道の駅坂本 DO の自動観測結果

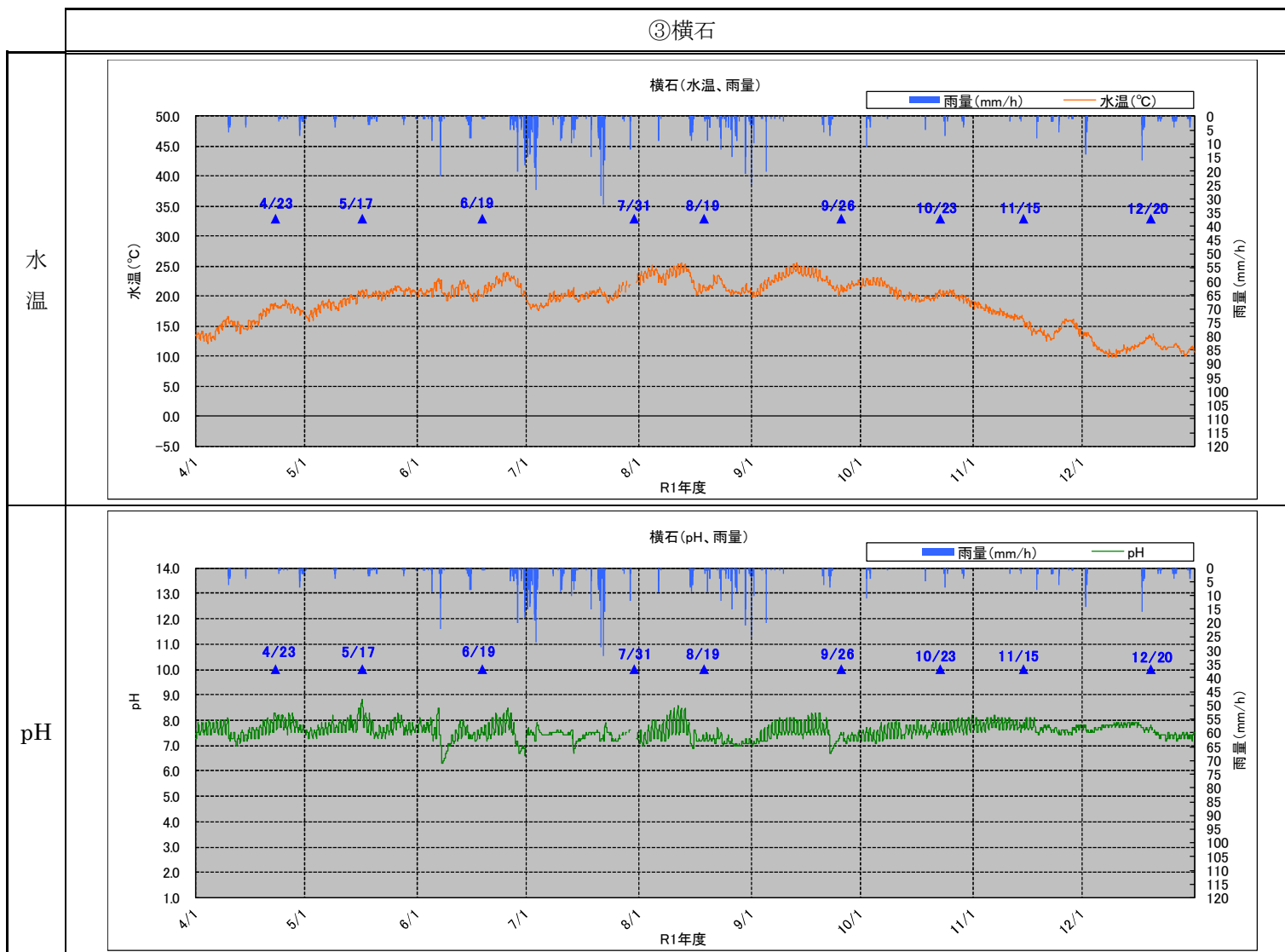
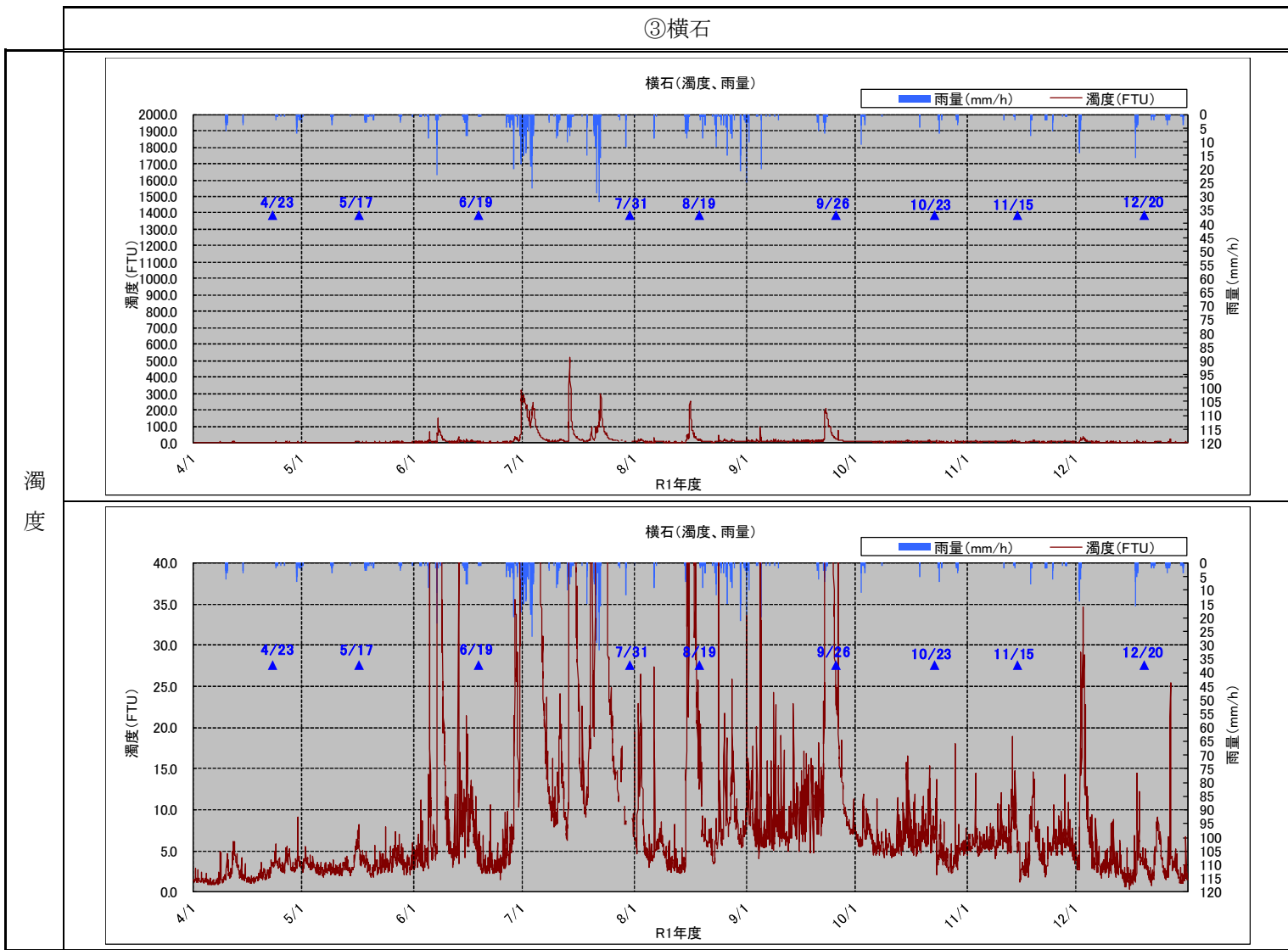


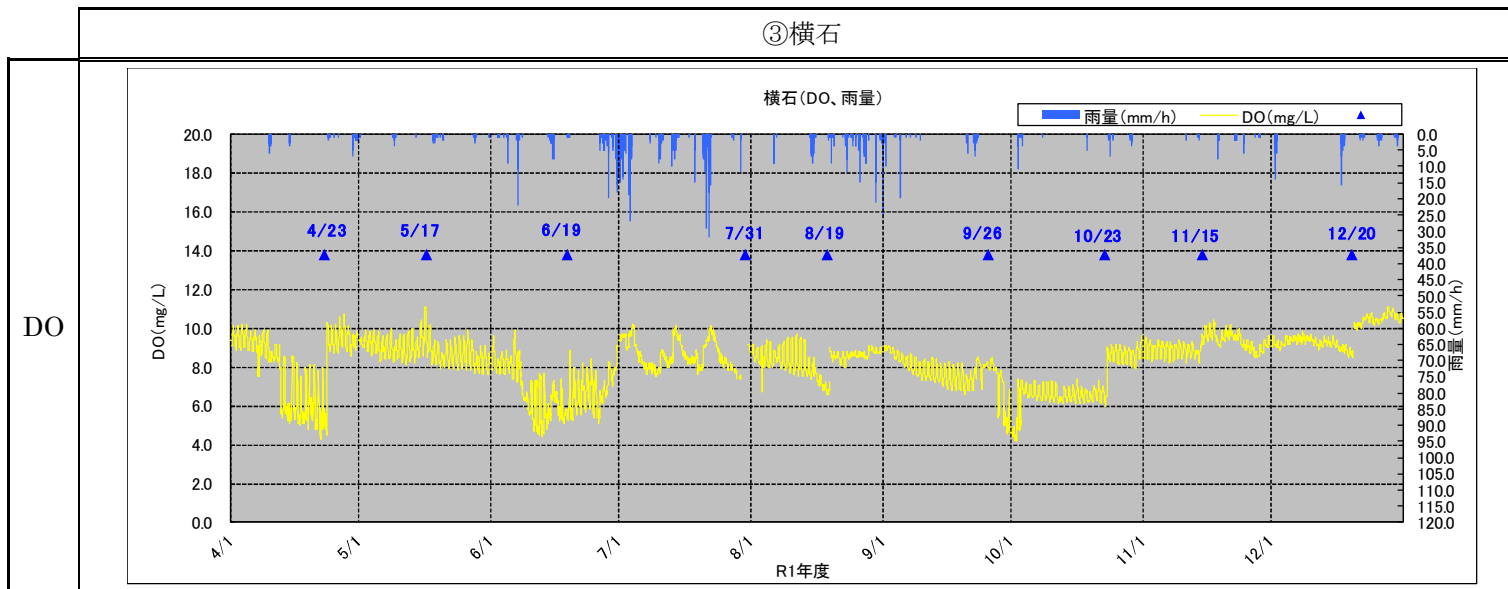
図 1.3(1) 水質(水質自動観測) 横石 水温、pHの自動観測結果



濁度

図 1.3 (2) 水質 (水質自動観測) 横石 濁度の自動観測結果





DO

図 1.3 (3) 水質 (水質自動観測) 横石 DO の自動観測結果

表 1.4 水質（水質自動観測） 水位の集計結果

年/月	水位(標高)			月間雨量 (mm/月)
	月平均	月最大	月最小	
2019年4月	29.24	30.14	29.05	93
2019年5月	29.15	29.62	28.87	57
2019年6月	29.62	35.18	28.98	303
2019年7月	31.65	38.60	29.77	667
2019年8月	30.12	32.50	29.25	309
2019年9月	29.97	32.12	29.44	141
2019年10月	29.34	30.18	29.13	70
2019年11月	29.10	29.72	28.99	52
2019年12月	29.16	29.75	28.96	127
4-12月平均	29.71	31.98	29.16	-

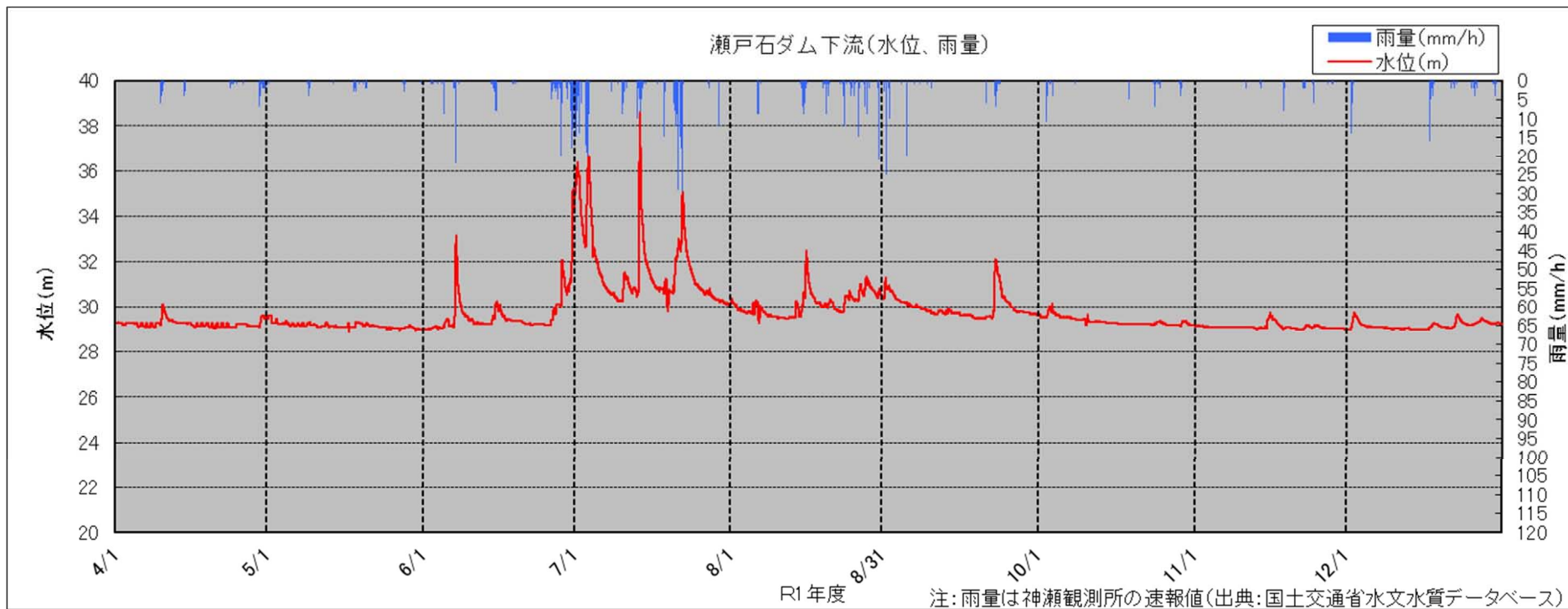


図 1.4 水質 (水質自動観測) 水位観測結果

## 2. 水質（定期観測）

### 2.1 調査日

水質(定期調査)は、表 2.1 のとおり実施した。

表 2.1 水質(定期調査) 実施日

No	調査・点検実施日
1	平成 31 年 4 月 16 日
2	令和元年 5 月 14 日
3	令和元年 6 月 11 日
4	令和元年 7 月 10 日
5	令和元年 8 月 13 日
6	令和元年 9 月 25 日
7	令和元年 10 月 15 日
8	令和元年 11 月 20 日
9	令和元年 12 月 11 日
10	令和 2 年 1 月 8 日
11	令和 2 年 2 月 4 日
12	令和 2 年 3 月（予定）

### 2.2 調査地点

水質(定期調査)の調査地点は以下の 1 地点とした。

- ・荒瀬ダム直上流地点

### 2.3 調査結果の概要

水質(定期調査)の調査結果を次頁より示す。

表 2.2 4月 水質(定期調査) 調査結果

地点名	荒瀬ダム直上流地点
調査日	2019. 4. 16
調査時刻	11:05
天候	晴
気温 (°C)	19.2
水温 (°C)	17.3
水色	13
外観	淡黄色透明
臭気	無臭
透視度 (cm)	>100
現地測定 pH	8.3
現地測定 DO (mg/L)	11.2
濁度 (度)	1.2
pH (測定時水温 : °C)	7.5 (17.0)
BOD (mg/L)	0.6
SS (mg/L)	1
DO (mg/L)	11.7
T-N (mg/L)	0.55
T-P (mg/L)	0.027
濁度 (度)	1.1

平成31年度 荒瀬ダム環境モニタリング業務委託 【 定期調査 4月 】



地 点 : 荒瀬ダム直上流地点

調 査 日 : 平成31年4月16日

内 容 : 景観 (上流)



地 点 : 荒瀬ダム直上流地点

調 査 日 : 平成31年4月16日

内 容 : 景観 (下流)



地 点 : 荒瀬ダム直上流地点

調 査 日 : 平成31年4月16日

内 容 : 採水状況



地 点 : 荒瀬ダム直上流地点

調 査 日 : 平成31年4月16日

内 容 : 計測状況

写真 2.1 4月 水質(定期調査) 現地状況写真

表 2.3 5月 水質(定期調査) 調査結果

地点名	荒瀬ダム直上流地点
調査日	2019.5.14
調査時刻	11:30
天候	曇
気温 (°C)	22.0
水温 (°C)	21.0
水色	13
外観	淡緑色透明
臭気	無臭
透視度 (cm)	>100
現地測定 pH	8.2
現地測定 DO (mg/L)	9.8
濁度 (度)	1.7
pH (測定時水温 : °C)	7.8 (20.5)
BOD (mg/L)	1.0
SS (mg/L)	5
DO (mg/L)	9.9
T-N (mg/L)	0.61
T-P (mg/L)	0.032
濁度 (度)	2.8



平成31年度 荒瀬ダム環境モニタリング業務委託 【 定期調査 5月 】



地 点 : 荒瀬ダム直上流地点

調 査 日 : 令和元年5月14日

内 容 : 景観（上流）



地 点 : 荒瀬ダム直上流地点

調 査 日 : 令和元年5月14日

内 容 : 景観（下流）



地 点 : 荒瀬ダム直上流地点

調 査 日 : 令和元年5月14日

内 容 : 採水状況



地 点 : 荒瀬ダム直上流地点

調 査 日 : 令和元年5月14日

内 容 : 計測状況

写真 2.2 5月 水質(定期調査) 現地状況写真



表 2.4 6月 水質(定期調査) 調査結果

地点名	荒瀬ダム直上流地点
調査日	2019.6.11
調査時刻	12:10
天候	曇
気温 (°C)	23.5
水温 (°C)	22.4
水色	14
外観	淡緑色透明
臭気	無臭
透視度 (cm)	>100
現地測定 pH	8.0
現地測定 DO (mg/L)	9.4
濁度 (度)	5.7
pH (測定時水温 : °C)	7.5 (18.4)
BOD (mg/L)	0.7
SS (mg/L)	8
DO (mg/L)	9.7
T-N (mg/L)	0.83
T-P (mg/L)	0.046
濁度 (度)	4.2

平成31年度 荒瀬ダム環境モニタリング業務委託 【 定期調査 6月 】



地 点 : 荒瀬ダム直上流地点

調 査 日 : 令和元年6月11日

内 容 : 景観（上流）



地 点 : 荒瀬ダム直上流地点

調 査 日 : 令和元年6月11日

内 容 : 景観（下流）



地 点 : 荒瀬ダム直上流地点

調 査 日 : 令和元年6月11日

内 容 : 採水状況



地 点 : 荒瀬ダム直上流地点

調 査 日 : 令和元年6月11日

内 容 : 計測状況

写真 2.3 6月 水質(定期調査) 現地状況写真

表 2.5 7月 水質(定期調査) 調査結果

地点名	荒瀬ダム直上流地点
調査日	2019. 7. 10
調査時刻	10:20
天候	曇
気温 (°C)	25. 8
水温 (°C)	21. 4
水色	13
外観	淡緑白色透明
臭気	無臭
透視度 (cm)	100
現地測定 pH	7. 8
現地測定 DO (mg/L)	9. 1
濁度 (度)	5. 8
pH (測定時水温 : °C)	7. 3 (21. 6)
BOD (mg/L)	1. 0
SS (mg/L)	5
DO (mg/L)	9. 4
T-N (mg/L)	0. 60
T-P (mg/L)	0. 034
濁度 (度)	5. 3

平成31年度 荒瀬ダム環境モニタリング業務委託 【 定期調査 7月 】



地 点 : 荒瀬ダム直上流地点

調 査 日 : 令和元年7月10日

内 容 : 景観 (上流)



地 点 : 荒瀬ダム直上流地点

調 査 日 : 令和元年7月10日

内 容 : 景観 (下流)



地 点 : 荒瀬ダム直上流地点

調 査 日 : 令和元年7月10日

内 容 : 採水状況



地 点 : 荒瀬ダム直上流地点

調 査 日 : 令和元年7月10日

内 容 : 計測状況

写真 2.4 7月 水質(定期調査) 現地状況写真

表 2.6 8月 水質(定期調査) 調査結果

地点名	荒瀬ダム直上流地点
調査日	2019. 8. 13
調査時刻	9:00
天候	晴
気温 (°C)	32.7
水温 (°C)	26.4
水色	13
外観	淡緑色透明
臭気	無臭
透視度 (cm)	>100
現地測定 pH	8.0
現地測定 DO (mg/L)	8.6
濁度 (度)	1.2
pH (測定時水温 : °C)	7.7 (24.7)
BOD (mg/L)	0.8
SS (mg/L)	2
DO (mg/L)	8.7
T-N (mg/L)	0.53
T-P (mg/L)	0.027
濁度 (度)	1.7



平成31年度 荒瀬ダム環境モニタリング業務委託 【 定期調査 8月 】



地 点 : 荒瀬ダム直上流地点

調 査 日 : 令和元年8月13日

内 容 : 景観 (上流)



地 点 : 荒瀬ダム直上流地点

調 査 日 : 令和元年8月13日

内 容 : 景観 (下流)



地 点 : 荒瀬ダム直上流地点

調 査 日 : 令和元年8月13日

内 容 : 採水状況



地 点 : 荒瀬ダム直上流地点

調 査 日 : 令和元年8月13日

内 容 : 計測状況

写真 2.5 8月 水質(定期調査) 現地状況写真

表 2.7 9月 水質(定期調査) 調査結果

地点名	荒瀬ダム直上流地点
調査日	2019.9.25
調査時刻	10:35
天候	晴
気温 (°C)	24.5
水温 (°C)	22.5
水色	16
外観	淡黄白色濁
臭気	無臭
透視度 (cm)	25
現地測定 pH	8.0
現地測定 DO (mg/L)	8.8
濁度 (度)	18.6
pH (測定時水温 : °C)	7.7 (21.7)
BOD (mg/L)	0.6
SS (mg/L)	27
DO (mg/L)	9.0
T-N (mg/L)	0.71
T-P (mg/L)	0.066
濁度 (度)	23.2

平成31年度 荒瀬ダム環境モニタリング業務委託 【 定期調査 9月 】



地 点 : 荒瀬ダム直上流地点

調 査 日 : 令和元年9月25日

内 容 : 景観 (上流)



地 点 : 荒瀬ダム直上流地点

調 査 日 : 令和元年9月25日

内 容 : 景観 (下流)



地 点 : 荒瀬ダム直上流地点

調 査 日 : 令和元年9月25日

内 容 : 採水状況



地 点 : 荒瀬ダム直上流地点

調 査 日 : 令和元年9月25日

内 容 : 計測状況

写真 2.6 9月 水質(定期調査) 現地状況写真



表 2.8 10月 水質(定期調査) 調査結果

地点名	荒瀬ダム直上流地点
調査日	2019. 10. 15
調査時刻	11:05
天候	晴
気温 (°C)	22.0
水温 (°C)	21.0
水色	13
外観	無色透明
臭気	無臭
透視度 (cm)	>100
現地測定 pH	8.1
現地測定 DO (mg/L)	9.7
濁度 (度)	2.2
pH (測定時水温 : °C)	7.6 (21.2)
BOD (mg/L)	0.7
SS (mg/L)	3
DO (mg/L)	10.3
T-N (mg/L)	0.52
T-P (mg/L)	0.027
濁度 (度)	2.9

平成31年度 荒瀬ダム環境モニタリング業務委託 【 定期調査 10月 】



地 点 : 荒瀬ダム直上流地点

調 査 日 : 令和元年10月15日


内 容 : 景観 (上流)



地 点 : 荒瀬ダム直上流地点

調 査 日 : 令和元年10月15日

内 容 : 景観 (下流)



地 点 : 荒瀬ダム直上流地点

調 査 日 : 令和元年10月15日

内 容 : 採水状況



地 点 : 荒瀬ダム直上流地点

調 査 日 : 令和元年10月15日

内 容 : 計測状況

写真 2.7 10月 水質(定期調査) 現地状況写真

表 2.9 11 月 水質(定期調査) 調査結果

地 点 名	荒瀬ダム直上流地点
調 査 日	2019. 11. 20
調 査 時 刻	12:00
天 候	晴
気温 (°C)	14.0
水温 (°C)	14.1
水 色	15
外 観	淡黄色微濁
臭 気	無臭
透視度 (cm)	70
現地測定 pH	8.1
現地測定 DO (mg/L)	10.7
濁度 (度)	5.9
pH (測定時水温 : °C)	7.7 (15.8)
BOD (mg/L)	0.9
SS (mg/L)	12
DO (mg/L)	10.9
T-N (mg/L)	0.61
T-P (mg/L)	0.042
濁度 (度)	6.8

平成31年度 荒瀬ダム環境モニタリング業務委託 【 定期調査 11月 】



地 点 : 荒瀬ダム直上流地点

調 査 日 : 令和元年11月20日

内 容 : 景観 (上流)



地 点 : 荒瀬ダム直上流地点

調 査 日 : 令和元年11月20日

内 容 : 景観 (下流)



地 点 : 荒瀬ダム直上流地点

調 査 日 : 令和元年11月20日

内 容 : 採水状況



地 点 : 荒瀬ダム直上流地点

調 査 日 : 令和元年11月20日

内 容 : 計測状況

写真 2.8 11月 水質(定期調査) 現地状況写真

表 2.10 12月 水質(定期調査) 調査結果

地点名	荒瀬ダム直上流地点
調査日	2019. 12. 11
調査時刻	9:40
天候	曇
気温 (°C)	9.8
水温 (°C)	10.4
水色	13
外観	淡緑色透明
臭気	無臭
透視度 (cm)	>100
現地測定 pH	8.0
現地測定 DO (mg/L)	11.3
濁度 (度)	3.1
pH (測定時水温 : °C)	7.5 (16.8)
BOD (mg/L)	<0.5
SS (mg/L)	5
DO (mg/L)	11.1
T-N (mg/L)	0.62
T-P (mg/L)	0.032
濁度 (度)	2.8



平成31年度 荒瀬ダム環境モニタリング業務委託 【 定期調査 12月 】



地 点 : 荒瀬ダム直上流地点

調 査 日 : 令和元年12月11日

内 容 : 景観 (上流)



地 点 : 荒瀬ダム直上流地点

調 査 日 : 令和元年12月11日

内 容 : 景観 (下流)



地 点 : 荒瀬ダム直上流地点

調 査 日 : 令和元年12月11日

内 容 : 採水状況



地 点 : 荒瀬ダム直上流地点

調 査 日 : 令和元年12月11日

内 容 : 計測状況

写真 2.9 12月 水質(定期調査) 現地状況写真

表 2.11 1月 水質(定期調査) 調査結果

地点名	荒瀬ダム直上流地点
調査日	2020.1.8
調査時刻	10:35
天候	曇
気温 (°C)	12.4
水温 (°C)	11.7
水色	13
外観	淡緑色透明
臭気	無臭
透視度 (cm)	>100
現地測定 pH	7.5
現地測定 DO (mg/L)	11.0
濁度 (度)	3.7
pH (測定時水温 : °C)	7.7 (15.2)
BOD (mg/L)	0.8
SS (mg/L)	5
DO (mg/L)	11.0
T-N (mg/L)	0.61
T-P (mg/L)	0.029
濁度 (度)	3.4

平成31年度 荒瀬ダム環境モニタリング業務委託 【 定期調査 1月 】



地 点 : 荒瀬ダム直上流地点

調 査 日 : 令和2年1月8日

内 容 : 景観 (上流)



地 点 : 荒瀬ダム直上流地点

調 査 日 : 令和2年1月8日

内 容 : 景観 (下流)



地 点 : 荒瀬ダム直上流地点

調 査 日 : 令和2年1月8日

内 容 : 採水状況



地 点 : 荒瀬ダム直上流地点

調 査 日 : 令和2年1月8日

内 容 : 計測状況

写真 2.10 1月 水質(定期調査) 現地状況写真



表 2.12 2月 水質(定期調査) 調査結果

地点名	荒瀬ダム直上流地点
調査日	2020.2.4
調査時刻	10:15
天候	晴
気温 (°C)	8.7
水温 (°C)	9.8
水色	13
外観	淡緑色透明
臭気	無臭
透視度 (cm)	>100
現地測定 pH	7.7
現地測定 DO (mg/L)	11.7
濁度 (度)	2.4
pH (測定時水温 : °C)	7.6 (13.9)
BOD (mg/L)	0.6
SS (mg/L)	4
DO (mg/L)	11.7
T-N (mg/L)	0.63
T-P (mg/L)	0.022
濁度 (度)	2.4

平成31年度 荒瀬ダム環境モニタリング業務委託 【 定期調査 2月 】



地 点 : 荒瀬ダム直上流地点

調 査 日 : 令和2年2月4日

内 容 : 景観 (上流)



地 点 : 荒瀬ダム直上流地点

調 査 日 : 令和2年2月4日

内 容 : 景観 (下流)



地 点 : 荒瀬ダム直上流地点

調 査 日 : 令和2年2月4日

内 容 : 採水状況



地 点 : 荒瀬ダム直上流地点

調 査 日 : 令和2年2月4日

内 容 : 計測状況

写真 2.11 2月 水質(定期調査) 現地状況写真

観測地点	瀬戸石ダム下流(水質)					(雨量は神瀬観測所の速報値(出典:国土交通省水文水質データベース))
	年/月/日 時:分	観測項目				雨量(mm/h)
	濁度(FTU)	水温(°C)	pH	DO(mg/L)		
2019/4/1 0:00	1.5	14.9	8.0	9.0	0.0	
2019/4/1 1:00	1.4	14.9	8.0	8.9	0.0	
2019/4/1 2:00	1.5	14.9	8.0	8.9	0.0	
2019/4/1 3:00	1.5	14.8	8.0	8.8	0.0	
2019/4/1 4:00	1.4	14.8	8.0	8.8	0.0	
2019/4/1 5:00	1.5	14.8	8.0	9.0	0.0	
2019/4/1 6:00	1.5	14.7	8.0	9.0	0.0	
2019/4/1 7:00	1.4	14.7	8.0	9.0	0.0	
2019/4/1 8:00	1.5	14.7	8.0	8.8	0.0	
2019/4/1 9:00	1.5	14.7	8.1	8.9	0.0	
2019/4/1 10:00	1.5	14.7	8.1	9.0	0.0	
2019/4/1 11:00	1.5	14.7	8.1	9.2	0.0	
2019/4/1 12:00	1.5	14.8	8.1	8.9	0.0	
2019/4/1 13:00	1.6	14.9	8.1	9.1	0.0	
2019/4/1 14:00	1.6	14.9	8.1	9.1	0.0	
2019/4/1 15:00	1.6	14.9	8.2	9.0	0.0	
2019/4/1 16:00	1.6	14.9	8.2	9.0	0.0	
2019/4/1 17:00	1.7	14.8	8.1	8.9	0.0	
2019/4/1 18:00	1.7	14.8	8.0	8.8	0.0	
2019/4/1 19:00	1.6	14.8	8.0	8.8	0.0	
2019/4/1 20:00	1.6	14.8	8.0	8.7	0.0	
2019/4/1 21:00	1.6	14.7	7.9	8.8	0.0	
2019/4/1 22:00	1.5	14.7	7.9	8.7	0.0	
2019/4/1 23:00	1.5	14.6	7.9	8.6	0.0	
2019/4/2 0:00	1.5	14.5	7.9	8.8	0.0	
2019/4/2 1:00	1.5	14.4	7.9	8.7	0.0	
2019/4/2 2:00	1.6	14.3	7.9	8.9	0.0	
2019/4/2 3:00	1.5	14.3	7.9	8.9	0.0	
2019/4/2 4:00	1.5	14.2	7.9	8.8	0.0	
2019/4/2 5:00	1.6	14.2	7.9	8.7	0.0	
2019/4/2 6:00	1.6	14.1	8.0	8.9	0.0	
2019/4/2 7:00	1.6	14.0	8.0	9.0	0.0	
2019/4/2 8:00	1.6	14.0	8.0	9.0	0.0	
2019/4/2 9:00	1.6	14.0	8.0	9.1	0.0	
2019/4/2 10:00	1.6	14.0	8.1	9.1	0.0	
2019/4/2 11:00	1.6	14.2	8.1	9.1	0.0	
2019/4/2 12:00	1.6	14.2	8.1	9.2	0.0	
2019/4/2 13:00	1.6	14.2	8.2	9.1	0.0	
2019/4/2 14:00	1.7	14.2	8.2	9.2	0.0	
2019/4/2 15:00	1.7	14.2	8.2	9.2	0.0	
2019/4/2 16:00	1.7	14.1	8.2	9.2	0.0	
2019/4/2 17:00	1.7	13.8	8.1	9.0	0.0	
2019/4/2 18:00	1.8	13.7	8.1	9.1	0.0	
2019/4/2 19:00	1.7	13.8	8.1	9.2	0.0	
2019/4/2 20:00	1.8	13.9	8.1	9.1	0.0	
2019/4/2 21:00	1.9	13.9	8.0	9.0	0.0	
2019/4/2 22:00	1.8	13.8	8.0	9.0	0.0	
2019/4/2 23:00	1.8	13.7	8.0	9.0	0.0	
2019/4/3 0:00	1.8	13.6	8.0	8.9	0.0	
2019/4/3 1:00	1.6	13.6	7.9	9.0	0.0	
2019/4/3 2:00	1.7	13.4	8.0	8.9	0.0	
2019/4/3 3:00	1.6	13.4	7.9	9.0	0.0	
2019/4/3 4:00	1.6	13.3	7.9	9.0	0.0	
2019/4/3 5:00	1.6	13.2	8.0	9.1	0.0	
2019/4/3 6:00	1.5	13.1	8.0	9.1	0.0	
2019/4/3 7:00	1.5	13.1	8.0	9.3	0.0	
2019/4/3 8:00	1.5	13.2	8.0	9.2	0.0	
2019/4/3 9:00	1.5	13.2	8.1	9.3	0.0	
2019/4/3 10:00	1.5	13.3	8.1	9.3	0.0	
2019/4/3 11:00	1.6	13.4	8.2	9.4	0.0	
2019/4/3 12:00	1.6	13.6	8.2	9.3	0.0	
2019/4/3 13:00	1.5	13.6	8.2	9.3	0.0	
2019/4/3 14:00	1.6	13.7	8.2	9.3	0.0	
2019/4/3 15:00	1.6	13.6	8.2	9.3	0.0	
2019/4/3 16:00	1.7	13.5	8.3	9.4	0.0	
2019/4/3 17:00	1.8	13.4	8.2	9.4	0.0	
2019/4/3 18:00	1.9	13.5	8.2	9.3	0.0	
2019/4/3 19:00	2.1	13.6	8.2	9.2	0.0	
2019/4/3 20:00	2.1	13.6	8.2	9.2	0.0	
2019/4/3 21:00	1.9	13.5	8.1	9.2	0.0	
2019/4/3 22:00	1.9	13.5	8.1	9.1	0.0	
2019/4/3 23:00	1.7	13.4	8.1	9.1	0.0	
2019/4/4 0:00	1.6	13.3	8.0	9.2	0.0	
2019/4/4 1:00	1.5	13.3	8.0	9.0	0.0	
2019/4/4 2:00	1.4	13.2	8.0	9.1	0.0	
2019/4/4 3:00	1.4	13.1	8.0	9.1	0.0	
2019/4/4 4:00	1.3	13.1	8.0	9.1	0.0	

観測地点	瀬戸石ダム下流(水質)					(雨量は神瀬観測所の速報値(出典:国土交通省水文水質データベース))
	年/月/日 時:分	観測項目				雨量(mm/h)
	濁度(FTU)	水温(°C)	pH	DO(mg/L)		
2019/4/4 5:00	1.2	13.0	8.0	9.1	0.0	
2019/4/4 6:00	1.2	13.0	8.0	9.1	0.0	
2019/4/4 7:00	1.2	12.9	8.0	9.1	0.0	
2019/4/4 8:00	1.2	12.9	8.0	9.2	0.0	
2019/4/4 9:00	1.2	13.0	8.1	9.2	0.0	
2019/4/4 10:00	1.2	13.1	8.1	9.2	0.0	
2019/4/4 11:00	1.3	13.3	8.1	9.3	0.0	
2019/4/4 12:00	1.3	13.4	8.2	9.3	0.0	
2019/4/4 13:00	1.3	13.4	8.2	9.4	0.0	
2019/4/4 14:00	1.4	13.5	8.2	9.3	0.0	
2019/4/4 15:00	1.3	13.4	8.3	9.4	0.0	
2019/4/4 16:00	1.4	13.3	8.2	9.3	0.0	
2019/4/4 17:00	1.4	13.3	8.2	9.3	0.0	
2019/4/4 18:00	1.5	13.3	8.2	9.4	0.0	
2019/4/4 19:00	1.3	13.6	8.1	9.1	0.0	
2019/4/4 20:00	1.3	13.8	8.0	9.1	0.0	
2019/4/4 21:00	1.1	13.8	8.0	9.0	0.0	
2019/4/4 22:00	1.1	13.7	8.0	9.1	0.0	
2019/4/4 23:00	1.1	13.6	8.0	9.0	0.0	
2019/4/5 0:00	1.0	13.6	8.0	9.1	0.0	
2019/4/5 1:00	1.1	13.5	8.0	9.1	0.0	
2019/4/5 2:00	1.1	13.5	8.0	9.2	0.0	
2019/4/5 3:00	1.1	13.4	8.0	9.1	0.0	
2019/4/5 4:00	1.1	13.3	8.0	9.2	0.0	
2019/4/5 5:00	1.1	13.3	8.0	9.1	0.0	
2019/4/5 6:00	1.1	13.3	8.0	9.2	0.0	
2019/4/5 7:00	1.1	13.3	8.0	9.1	0.0	
2019/4/5 8:00	1.2	13.3	8.1	9.2	0.0	
2019/4/5 9:00	1.1	13.3	8.1	9.2	0.0	
2019/4/5 10:00	1.1	13.3	8.2	9.3	0.0	
2019/4/5 11:00	1.2	13.4	8.2	9.3	0.0	
2019/4/5 12:00	1.2	13.4	8.2	9.3	0.0	
2019/4/5 13:00	1.2	13.4	8.2	9.3	0.0	
2019/4/5 14:00	1.2	13.4	8.2	9.3	0.0	
2019/4/5 15:00	1.3	13.5	8.2	9.2	0.0	
2019/4/5 16:00	1.3	13.5	8.2	9.1	0.0	
2019/4/5 17:00	1.2	13.6	8.2	9.2	0.0	
2019/4/5 18:00	1.2	13.6	8.1	9.1	0.0	
2019/4/5 19:00	1.2	13.7	8.1	9.0	0.0	
2019/4/5 20:00	1.1	13.7	8.1	9.0	0.0	
2019/4/5 21:00	1.1	13.7	8.1	9.0	0.0	
2019/4/5 22:00	1.1	13.7	8.1	9.0	0.0	
2019/4/5 23:00	1.1	13.7	8.1	9.0	0.0	
2019/4/6 0:00	1.1	13.7	8.1	9.0	0.0	
2019/4/6 1:00	1.1	13.7	8.1	9.0	0.0	
2019/4/6 2:00	1.1	13.7	8.1	9.0	0.0	
2019/4/6 3:00	1.1	13.6	8.1	9.0	0.0	
2019/4/6 4:00	1.1	13.6	8.1	9.0	0.0	
2019/4/6 5:00	1.2	13.6	8.1	9.0	0.0	
2019/4/6 6:00	1.2	13.6	8.0	9.0	0.0	
2019/4/6 7:00	1.2	13.6	8.1	9.0	0.0	
2019/4/6 8:00	1.1	13.5	8.1	9.1	0.0	
2019/4/6 9:00	1.3	13.5	8.1	9.0	0.0	
2019/4/6 10:00	1.2	13.6	8.2	9.1	0.0	
2019/4/6 11:00	1.2	13.9	8.2	9.2	0.0	
2019/4/6 12:00	1.3	14.1	8.3	9.2	0.0	
2019/4/6 13:00	1.3	14.2	8.3	9.1	0.0	
2019/4/6 14:00	1.3	14.3	8.3	9.1	0.0	
2019/4/6 15:00	1.4	14.4	8.3	9.1	0.0	
2019/4/6 16:00	1.4	14.4	8.3	9.0	0.0	
2019/4/6 17:00	1.4	14.5	8.2	8.9	0.0	
2019/4/6 18:00	1.4	14.7	8.1	8.8	0.0	
2019/4/6 19:00	1.4	14.7	8.0	8.7	0.0	
2019/4/6 20:00	1.3	14.7	8.0	8.7	0.0	
2019/4/6 21:00	1.4	14.6	8.0	8.7	0.0	
2019/4/6 22:00	1.4	14.6	8.0	8.7	0.0	
2019/4/6 23:00	1.4	14.5	8.0	8.7	0.0	
2019/4/7 0:00	1.3	14.5	8.0	8.6	0.0	
2019/4/7 1:00	1.3	14.4	8.0	8.7	0.0	
2019/4/7 2:00	1.4	14.3	8.0	8.7	0.0	
2019/4/7 3:00	1.4	14.2	8.0	8.7	0.0	
2019/4/7 4:00	1.3	14.2	8.0	8.6	0.0	
2019/4/7 5:00	1.4	14.1	8.0	8.6	0.0	
2019/4/7 6:00	1.4	14.1	8.0	8.6	欠測	
2019/4/7 7:00	1.4	14.1	8.0	8.7	欠測	
2019/4/7 8:00	1.4	14.1	8.1	8.7	欠測	
2019/4/7 9:00	1.4	14.1	8.1	8.8	0.0	

観測地点	瀬戸石ダム下流(水質)					(雨量は神瀬観測所の速報値(出典:国土交通省水文水質データベース))
	年/月/日 時:分	観測項目				雨量(mm/h)
濁度(FTU)		水温(°C)	pH	DO(mg/L)		
2019/4/7 10:00	1.5	14.2	8.1	8.8	0.0	
2019/4/7 11:00	1.5	14.3	8.2	8.9	0.0	
2019/4/7 12:00	1.4	14.5	8.2	8.9	0.0	
2019/4/7 13:00	1.5	14.6	8.3	8.8	0.0	
2019/4/7 14:00	1.6	14.8	8.3	8.8	0.0	
2019/4/7 15:00	1.6	15.0	8.3	8.8	0.0	
2019/4/7 16:00	1.6	15.0	8.3	8.7	0.0	
2019/4/7 17:00	1.6	14.9	8.2	8.7	0.0	
2019/4/7 18:00	1.6	14.9	8.1	8.6	0.0	
2019/4/7 19:00	1.5	15.0	8.1	8.5	0.0	
2019/4/7 20:00	1.4	15.0	8.1	8.5	0.0	
2019/4/7 21:00	1.4	14.9	8.1	8.5	0.0	
2019/4/7 22:00	1.5	14.9	8.1	8.5	0.0	
2019/4/7 23:00	1.3	14.9	8.1	8.5	0.0	
2019/4/8 0:00	1.4	14.8	8.1	8.5	0.0	
2019/4/8 1:00	1.5	14.8	8.1	8.5	0.0	
2019/4/8 2:00	1.4	14.8	8.1	8.5	0.0	
2019/4/8 3:00	1.4	14.7	8.1	8.5	0.0	
2019/4/8 4:00	1.5	14.7	8.1	8.4	0.0	
2019/4/8 5:00	1.4	14.7	8.1	8.4	0.0	
2019/4/8 6:00	1.4	14.7	8.1	8.4	0.0	
2019/4/8 7:00	1.3	14.7	8.1	8.4	0.0	
2019/4/8 8:00	1.3	14.7	8.1	8.4	0.0	
2019/4/8 9:00	1.3	14.7	8.1	8.5	0.0	
2019/4/8 10:00	1.3	14.8	8.1	8.5	0.0	
2019/4/8 11:00	1.3	15.1	8.2	8.5	0.0	
2019/4/8 12:00	1.3	15.3	8.2	8.5	0.0	
2019/4/8 13:00	1.3	15.4	8.2	8.5	0.0	
2019/4/8 14:00	1.4	15.6	8.3	8.5	0.0	
2019/4/8 15:00	1.3	15.7	8.3	8.4	0.0	
2019/4/8 16:00	1.4	15.6	8.3	8.4	0.0	
2019/4/8 17:00	1.4	15.6	8.2	8.3	0.0	
2019/4/8 18:00	1.4	15.6	8.2	8.2	0.0	
2019/4/8 19:00	1.5	15.5	8.1	8.1	0.0	
2019/4/8 20:00	1.4	15.8	8.1	8.1	0.0	
2019/4/8 21:00	1.3	15.8	8.1	8.1	0.0	
2019/4/8 22:00	1.4	15.8	8.1	8.0	0.0	
2019/4/8 23:00	1.3	15.8	8.0	8.0	0.0	
2019/4/9 0:00	1.3	15.6	8.0	8.0	0.0	
2019/4/9 1:00	1.4	15.6	8.0	8.0	0.0	
2019/4/9 2:00	1.4	15.6	8.1	8.1	0.0	
2019/4/9 3:00	1.5	15.5	8.1	8.1	0.0	
2019/4/9 4:00	1.4	15.6	8.1	8.0	0.0	
2019/4/9 5:00	1.4	15.6	8.1	8.0	0.0	
2019/4/9 6:00	1.3	15.7	8.1	8.0	0.0	
2019/4/9 7:00	1.4	15.8	8.1	8.0	0.0	
2019/4/9 8:00	1.5	15.9	8.1	8.1	0.0	
2019/4/9 9:00	1.5	15.9	8.2	8.2	0.0	
2019/4/9 10:00	1.4	16.0	8.2	8.1	0.0	
2019/4/9 11:00	1.4	16.2	8.3	8.1	0.0	
2019/4/9 12:00	1.6	16.4	8.3	8.0	0.0	
2019/4/9 13:00	1.5	16.5	8.3	8.1	0.0	
2019/4/9 14:00	1.6	16.7	8.3	8.0	0.0	
2019/4/9 15:00	1.6	16.9	8.3	7.9	0.0	
2019/4/9 16:00	1.6	17.0	8.3	7.9	0.0	
2019/4/9 17:00	1.7	17.0	8.2	7.9	0.0	
2019/4/9 18:00	1.6	17.0	8.2	7.9	0.0	
2019/4/9 19:00	1.5	17.1	8.1	7.7	0.0	
2019/4/9 20:00	1.4	17.0	8.1	7.6	2.0	
2019/4/9 21:00	1.5	17.0	8.1	7.7	3.0	
2019/4/9 22:00	1.5	16.9	8.1	7.6	2.0	
2019/4/9 23:00	1.4	16.9	8.1	7.7	6.0	
2019/4/10 0:00	1.3	16.9	8.1	7.7	4.0	
2019/4/10 1:00	1.5	17.0	8.1	7.6	2.0	
2019/4/10 2:00	1.5	16.9	8.1	7.6	2.0	
2019/4/10 3:00	1.5	16.6	8.1	7.6	3.0	
2019/4/10 4:00	1.5	16.6	8.0	7.6	4.0	
2019/4/10 5:00	1.5	16.5	8.1	7.6	3.0	
2019/4/10 6:00	1.8	16.5	8.0	7.6	0.0	
2019/4/10 7:00	1.9	16.3	8.0	7.7	0.0	
2019/4/10 8:00	1.8	16.4	8.0	7.6	0.0	
2019/4/10 9:00	1.9	16.5	8.0	7.6	0.0	
2019/4/10 10:00	1.8	16.6	8.0	7.6	1.0	
2019/4/10 11:00	1.7	16.6	8.0	7.6	0.0	
2019/4/10 12:00	1.7	16.7	8.0	7.6	0.0	
2019/4/10 13:00	1.7	16.7	8.0	7.7	0.0	
2019/4/10 14:00	1.7	16.8	8.0	7.7	0.0	

観測地点	瀬戸石ダム下流(水質)					(雨量は神瀬観測所の速報値(出典:国土交通省水文水質データベース))
	年/月/日 時:分	観測項目				
	濁度(FTU)	水温(°C)	pH	DO(mg/L)		
2019/4/10 15:00	1.6	16.8	8.0	7.9	0.0	
2019/4/10 16:00	1.6	16.6	8.0	8.0	0.0	
2019/4/10 17:00	1.6	16.4	8.0	7.9	0.0	
2019/4/10 18:00	1.7	16.3	7.9	7.9	0.0	
2019/4/10 19:00	1.6	16.3	7.9	7.9	0.0	
2019/4/10 20:00	1.7	16.2	7.9	7.8	0.0	
2019/4/10 21:00	1.7	16.2	7.8	7.8	0.0	
2019/4/10 22:00	1.7	16.2	7.8	7.7	0.0	
2019/4/10 23:00	1.7	16.3	7.8	7.6	0.0	
2019/4/11 0:00	1.8	16.3	7.8	7.6	0.0	
2019/4/11 1:00	1.9	16.3	7.7	7.6	0.0	
2019/4/11 2:00	2.1	16.3	7.7	7.6	0.0	
2019/4/11 3:00	2.6	16.2	7.7	7.6	0.0	
2019/4/11 4:00	3.1	16.2	7.7	7.6	0.0	
2019/4/11 5:00	3.5	16.1	7.6	7.6	0.0	
2019/4/11 6:00	4.0	16.0	7.6	7.7	0.0	
2019/4/11 7:00	4.6	15.9	7.6	7.7	0.0	
2019/4/11 8:00	5.5	15.9	7.6	7.8	0.0	
2019/4/11 9:00	6.0	15.8	7.6	7.8	0.0	
2019/4/11 10:00	6.6	15.8	7.6	7.9	0.0	
2019/4/11 11:00	7.0	15.7	7.6	7.9	0.0	
2019/4/11 12:00	7.3	15.6	7.6	7.9	0.0	
2019/4/11 13:00	7.7	15.6	7.6	7.8	0.0	
2019/4/11 14:00	7.8	15.5	7.6	7.9	0.0	
2019/4/11 15:00	8.1	15.4	7.6	7.8	0.0	
2019/4/11 16:00	8.5	15.3	7.5	7.8	0.0	
2019/4/11 17:00	8.5	15.2	7.5	7.8	0.0	
2019/4/11 18:00	8.6	15.2	7.5	7.8	0.0	
2019/4/11 19:00	8.5	15.1	7.5	7.7	0.0	
2019/4/11 20:00	8.6	15.1	7.5	7.7	0.0	
2019/4/11 21:00	8.2	15.1	7.5	7.7	0.0	
2019/4/11 22:00	8.2	15.1	7.5	7.7	0.0	
2019/4/11 23:00	8.0	15.2	7.5	7.6	0.0	
2019/4/12 0:00	7.6	15.1	7.5	7.6	0.0	
2019/4/12 1:00	7.8	15.1	7.5	7.6	0.0	
2019/4/12 2:00	7.6	15.1	7.5	7.5	0.0	
2019/4/12 3:00	7.5	15.1	7.5	7.6	0.0	
2019/4/12 4:00	7.4	15.1	7.5	7.7	0.0	
2019/4/12 5:00	7.1	15.0	7.5	7.7	0.0	
2019/4/12 6:00	7.2	15.0	7.5	7.7	0.0	
2019/4/12 7:00	6.8	15.0	7.5	7.8	0.0	
2019/4/12 8:00	6.6	15.0	7.6	7.7	0.0	
2019/4/12 9:00	6.5	15.0	7.6	7.8	0.0	
2019/4/12 10:00	6.3	15.1	7.6	7.8	0.0	
2019/4/12 11:00	6.1	15.2	7.7	7.9	0.0	
2019/4/12 12:00	5.9	15.2	7.7	7.9	0.0	
2019/4/12 13:00	5.7	15.2	7.7	7.8	0.0	
2019/4/12 14:00	5.5	15.2	7.7	7.8	0.0	
2019/4/12 15:00	5.5	15.2	7.7	7.8	0.0	
2019/4/12 16:00	5.1	15.2	7.7	7.8	0.0	
2019/4/12 17:00	4.9	15.0	7.7	7.9	0.0	
2019/4/12 18:00	4.7	14.9	7.7	7.9	0.0	
2019/4/12 19:00	4.8	15.0	7.7	8.0	0.0	
2019/4/12 20:00	5.0	15.2	7.7	8.0	0.0	
2019/4/12 21:00	4.9	15.1	7.7	8.0	0.0	
2019/4/12 22:00	4.4	15.1	7.7	8.0	0.0	
2019/4/12 23:00	4.3	15.0	7.7	8.1	0.0	
2019/4/13 0:00	4.1	14.9	7.7	8.1	0.0	
2019/4/13 1:00	4.1	14.8	7.7	8.1	0.0	
2019/4/13 2:00	3.9	14.7	7.7	8.1	0.0	
2019/4/13 3:00	3.4	14.6	7.7	8.2	0.0	
2019/4/13 4:00	3.2	14.5	7.7	8.2	0.0	
2019/4/13 5:00	3.1	14.5	7.8	8.4	0.0	
2019/4/13 6:00	2.8	14.5	7.8	8.4	0.0	
2019/4/13 7:00	2.9	14.5	7.8	8.3	0.0	
2019/4/13 8:00	2.8	14.5	7.8	8.4	0.0	
2019/4/13 9:00	2.8	14.6	7.8	8.4	0.0	
2019/4/13 10:00	2.7	14.7	7.9	8.4	0.0	
2019/4/13 11:00	2.6	14.9	7.9	8.4	0.0	
2019/4/13 12:00	2.7	15.0	7.9	8.5	0.0	
2019/4/13 13:00	2.7	15.1	8.0	8.6	0.0	
2019/4/13 14:00	2.7	15.2	7.9	8.5	0.0	
2019/4/13 15:00	2.6	15.5	8.0	8.6	0.0	
2019/4/13 16:00	2.3	15.5	8.0	8.5	0.0	
2019/4/13 17:00	2.2	15.5	8.0	8.6	0.0	
2019/4/13 18:00	2.2	15.6	8.0	8.4	0.0	
2019/4/13 19:00	2.3	15.5	7.9	8.3	0.0	



観測地点	瀬戸石ダム下流(水質)					(雨量は神瀬観測所の速報値(出典:国土交通省水文水質データベース))
	年/月/日 時:分	観測項目				
	濁度(FTU)	水温(°C)	pH	DO(mg/L)		
2019/4/13 20:00	2.3	15.5	7.9	8.4	0.0	
2019/4/13 21:00	2.3	15.5	7.9	8.4	0.0	
2019/4/13 22:00	2.2	15.4	7.9	8.4	0.0	
2019/4/13 23:00	2.1	15.4	7.9	8.4	0.0	
2019/4/14 0:00	2.3	15.3	7.9	8.4	0.0	
2019/4/14 1:00	2.3	15.3	7.9	8.3	0.0	
2019/4/14 2:00	2.3	15.3	7.9	8.2	0.0	
2019/4/14 3:00	2.2	15.3	7.9	8.1	0.0	
2019/4/14 4:00	2.2	15.3	7.9	8.2	0.0	
2019/4/14 5:00	2.2	15.3	7.8	8.3	0.0	
2019/4/14 6:00	2.0	15.3	7.8	8.2	0.0	
2019/4/14 7:00	2.1	15.3	7.9	8.2	0.0	
2019/4/14 8:00	2.0	15.3	7.9	8.2	0.0	
2019/4/14 9:00	1.9	15.3	7.9	8.1	0.0	
2019/4/14 10:00	1.9	15.3	7.9	8.2	0.0	
2019/4/14 11:00	1.9	15.3	7.9	8.3	0.0	
2019/4/14 12:00	1.9	15.4	7.9	8.2	0.0	
2019/4/14 13:00	1.9	15.4	7.9	8.2	0.0	
2019/4/14 14:00	2.0	15.4	7.9	8.2	0.0	
2019/4/14 15:00	1.9	15.4	7.9	8.2	4.0	
2019/4/14 16:00	1.8	15.4	7.9	8.2	3.0	
2019/4/14 17:00	1.8	15.4	7.9	8.0	3.0	
2019/4/14 18:00	1.9	15.4	7.9	8.0	0.0	
2019/4/14 19:00	1.8	15.4	7.8	8.2	0.0	
2019/4/14 20:00	1.7	15.4	7.8	8.2	0.0	
2019/4/14 21:00	1.7	15.4	7.8	8.3	0.0	
2019/4/14 22:00	1.7	15.4	7.8	8.2	0.0	
2019/4/14 23:00	1.9	15.4	7.8	8.1	0.0	
2019/4/15 0:00	1.8	15.3	7.8	8.2	0.0	
2019/4/15 1:00	1.8	15.2	7.8	8.2	0.0	
2019/4/15 2:00	1.8	15.1	7.8	8.2	0.0	
2019/4/15 3:00	1.8	15.1	7.8	8.1	0.0	
2019/4/15 4:00	1.7	15.1	7.8	8.5	0.0	
2019/4/15 5:00	1.7	15.0	7.8	8.2	0.0	
2019/4/15 6:00	1.7	15.0	7.8	8.3	0.0	
2019/4/15 7:00	1.6	15.1	7.8	8.4	0.0	
2019/4/15 8:00	1.7	15.0	7.8	8.4	0.0	
2019/4/15 9:00	1.7	15.1	7.8	8.6	0.0	
2019/4/15 10:00	1.7	15.2	7.9	8.5	0.0	
2019/4/15 11:00	1.6	15.4	7.9	8.7	0.0	
2019/4/15 12:00	1.6	15.5	7.9	8.5	0.0	
2019/4/15 13:00	1.7	15.5	8.0	8.5	0.0	
2019/4/15 14:00	1.7	15.6	8.0	8.6	0.0	
2019/4/15 15:00	1.6	15.5	8.0	8.6	0.0	
2019/4/15 16:00	1.7	15.5	8.0	8.6	0.0	
2019/4/15 17:00	1.6	15.4	7.9	8.5	0.0	
2019/4/15 18:00	1.6	15.4	7.9	8.5	0.0	
2019/4/15 19:00	1.7	15.6	7.9	8.5	0.0	
2019/4/15 20:00	1.7	15.8	7.9	8.5	0.0	
2019/4/15 21:00	1.6	15.8	7.8	8.7	0.0	
2019/4/15 22:00	1.5	15.8	7.8	8.4	0.0	
2019/4/15 23:00	1.6	15.6	7.8	8.2	0.0	
2019/4/16 0:00	1.5	15.6	7.8	8.5	0.0	
2019/4/16 1:00	1.5	15.5	7.8	8.5	0.0	
2019/4/16 2:00	1.5	15.4	7.8	8.4	0.0	
2019/4/16 3:00	1.5	15.3	7.8	8.4	0.0	
2019/4/16 4:00	1.4	15.3	7.8	8.3	0.0	
2019/4/16 5:00	1.5	15.2	7.8	8.3	0.0	
2019/4/16 6:00	1.5	15.2	7.7	8.5	0.0	
2019/4/16 7:00	1.4	15.1	7.8	8.5	0.0	
2019/4/16 8:00	1.5	15.2	7.8	8.4	0.0	
2019/4/16 9:00	1.4	15.3	7.8	8.6	0.0	
2019/4/16 10:00	1.5	15.4	7.9	8.5	0.0	
2019/4/16 11:00	1.6	15.6	7.9	8.6	0.0	
2019/4/16 12:00	1.6	15.7	8.0	8.7	0.0	
2019/4/16 13:00	1.6	15.8	8.0	8.8	0.0	
2019/4/16 14:00	1.6	15.9	8.0	8.7	0.0	
2019/4/16 15:00	1.6	15.9	8.0	8.6	0.0	
2019/4/16 16:00	1.6	15.9	8.0	8.6	0.0	
2019/4/16 17:00	1.7	15.8	8.0	8.6	0.0	
2019/4/16 18:00	1.7	15.9	7.9	8.5	0.0	
2019/4/16 19:00	1.6	15.9	7.9	8.4	0.0	
2019/4/16 20:00	1.5	15.9	7.9	8.6	0.0	
2019/4/16 21:00	1.5	15.9	7.9	8.7	0.0	
2019/4/16 22:00	1.6	15.9	7.9	8.6	0.0	
2019/4/16 23:00	1.6	15.9	7.9	8.6	0.0	
2019/4/17 0:00	1.7	15.8	7.9	8.6	0.0	

観測地点	瀬戸石ダム下流(水質)					(雨量は神瀬観測所の速報値(出典:国土交通省水文水質データベース))
	年/月/日 時:分	観測項目				
	濁度(FTU)	水温(°C)	pH	DO(mg/L)		
2019/4/17 1:00	1.5	15.8	7.9	8.8	0.0	
2019/4/17 2:00	1.6	15.7	7.9	8.9	0.0	
2019/4/17 3:00	1.6	15.7	7.9	8.6	0.0	
2019/4/17 4:00	1.6	15.6	7.9	8.5	0.0	
2019/4/17 5:00	1.6	15.6	7.9	8.6	0.0	
2019/4/17 6:00	1.6	15.6	7.9	8.8	0.0	
2019/4/17 7:00	1.6	15.7	7.9	8.8	0.0	
2019/4/17 8:00	1.6	15.7	7.9	8.8	0.0	
2019/4/17 9:00	1.6	15.8	7.9	8.7	0.0	
2019/4/17 10:00	1.5	15.9	8.0	8.8	0.0	
2019/4/17 11:00	1.7	15.9	8.0	9.0	0.0	
2019/4/17 12:00	1.6	16.0	8.0	8.8	0.0	
2019/4/17 13:00	1.7	16.1	8.1	8.9	0.0	
2019/4/17 14:00	1.6	16.2	8.0	8.9	0.0	
2019/4/17 15:00	1.7	16.2	8.1	9.0	0.0	
2019/4/17 16:00	1.8	16.3	8.1	8.9	0.0	
2019/4/17 17:00	1.7	16.3	8.0	8.8	0.0	
2019/4/17 18:00	1.7	16.3	8.0	8.7	0.0	
2019/4/17 19:00	1.9	16.2	7.9	8.7	0.0	
2019/4/17 20:00	1.7	16.2	7.9	8.6	0.0	
2019/4/17 21:00	1.8	16.3	7.9	8.7	0.0	
2019/4/17 22:00	1.8	16.3	7.9	8.8	0.0	
2019/4/17 23:00	1.7	16.2	7.9	8.6	0.0	
2019/4/18 0:00	1.7	16.2	7.9	8.6	0.0	
2019/4/18 1:00	1.7	16.2	7.9	8.7	0.0	
2019/4/18 2:00	1.6	16.2	7.9	8.8	0.0	
2019/4/18 3:00	1.7	16.1	7.9	8.8	0.0	
2019/4/18 4:00	1.7	16.1	7.9	9.1	0.0	
2019/4/18 5:00	1.8	16.2	7.9	8.8	0.0	
2019/4/18 6:00	1.7	16.2	7.9	8.8	0.0	
2019/4/18 7:00	1.8	16.2	7.9	8.9	0.0	
2019/4/18 8:00	1.7	16.2	8.0	8.7	0.0	
2019/4/18 9:00	1.7	16.3	8.0	8.7	0.0	
2019/4/18 10:00	1.8	16.4	8.1	8.7	0.0	
2019/4/18 11:00	1.9	16.7	8.1	9.0	0.0	
2019/4/18 12:00	1.8	16.9	8.1	8.9	0.0	
2019/4/18 13:00	1.9	17.1	8.2	8.9	0.0	
2019/4/18 14:00	3.3	17.3	8.2	9.2	0.0	
2019/4/18 15:00	1.9	17.4	8.2	8.9	0.0	
2019/4/18 16:00	2.0	17.5	8.2	8.9	0.0	
2019/4/18 17:00	2.0	17.5	8.1	8.8	0.0	
2019/4/18 18:00	2.0	17.6	8.0	8.7	0.0	
2019/4/18 19:00	1.9	17.6	8.0	8.7	0.0	
2019/4/18 20:00	1.8	17.5	7.9	8.8	0.0	
2019/4/18 21:00	1.8	17.3	7.9	8.8	0.0	
2019/4/18 22:00	1.8	17.2	7.9	8.6	0.0	
2019/4/18 23:00	1.7	17.2	7.9	8.8	0.0	
2019/4/19 0:00	1.8	17.1	7.9	8.6	0.0	
2019/4/19 1:00	1.7	17.1	7.9	8.5	0.0	
2019/4/19 2:00	1.7	17.0	7.9	8.5	0.0	
2019/4/19 3:00	1.7	16.8	7.9	8.6	0.0	
2019/4/19 4:00	1.6	16.8	7.9	8.7	0.0	
2019/4/19 5:00	1.6	16.8	7.9	8.6	0.0	
2019/4/19 6:00	1.9	16.7	7.9	8.7	0.0	
2019/4/19 7:00	1.6	16.7	7.9	8.8	0.0	
2019/4/19 8:00	1.8	16.7	7.9	8.6	0.0	
2019/4/19 9:00	1.7	16.7	7.9	8.8	0.0	
2019/4/19 10:00	1.6	16.8	8.0	8.8	0.0	
2019/4/19 11:00	1.8	17.1	8.1	8.9	0.0	
2019/4/19 12:00	1.9	17.2	8.1	9.0	0.0	
2019/4/19 13:00	1.9	17.3	8.2	9.0	0.0	
2019/4/19 14:00	1.9	17.3	8.2	9.1	0.0	
2019/4/19 15:00	2.2	17.3	8.2	8.9	0.0	
2019/4/19 16:00	2.2	17.3	8.2	8.9	0.0	
2019/4/19 17:00	2.3	17.2	8.2	8.9	0.0	
2019/4/19 18:00	2.2	17.3	8.1	8.5	0.0	
2019/4/19 19:00	2.0	17.6	8.0	8.6	0.0	
2019/4/19 20:00	1.8	17.6	8.0	8.5	0.0	
2019/4/19 21:00	1.8	17.6	7.9	8.5	0.0	
2019/4/19 22:00	1.8	17.5	7.9	8.5	0.0	
2019/4/19 23:00	1.8	17.3	7.9	8.5	0.0	
2019/4/20 0:00	1.6	17.2	7.9	8.6	0.0	
2019/4/20 1:00	1.7	17.2	7.9	8.6	0.0	
2019/4/20 2:00	1.7	17.1	7.9	8.5	0.0	
2019/4/20 3:00	1.8	17.1	7.9	8.6	0.0	
2019/4/20 4:00	1.7	17.0	7.9	8.6	0.0	
2019/4/20 5:00	1.7	17.0	7.9	8.6	0.0	

観測地点	瀬戸石ダム下流(水質)					(雨量は神瀬観測所の速報値(出典:国土交通省水文水質データベース))
	年/月/日 時:分	観測項目				雨量(mm/h)
濁度(FTU)		水温(°C)	pH	DO(mg/L)		
2019/4/20 6:00	1.7	17.0	7.9	8.6	0.0	
2019/4/20 7:00	1.7	17.1	7.9	8.7	0.0	
2019/4/20 8:00	1.6	17.1	8.0	8.6	0.0	
2019/4/20 9:00	1.7	17.2	8.0	8.8	0.0	
2019/4/20 10:00	1.7	17.4	8.1	8.7	0.0	
2019/4/20 11:00	1.7	17.7	8.2	8.7	0.0	
2019/4/20 12:00	1.8	17.9	8.2	8.8	0.0	
2019/4/20 13:00	2.0	18.2	8.3	8.7	0.0	
2019/4/20 14:00	1.9	18.5	8.3	8.8	0.0	
2019/4/20 15:00	2.0	18.7	8.2	8.8	0.0	
2019/4/20 16:00	1.9	18.7	8.2	8.7	0.0	
2019/4/20 17:00	2.1	18.6	8.2	8.5	0.0	
2019/4/20 18:00	2.1	18.7	8.1	8.4	0.0	
2019/4/20 19:00	1.8	18.8	8.0	8.3	0.0	
2019/4/20 20:00	1.9	18.7	8.0	8.4	0.0	
2019/4/20 21:00	2.1	18.6	8.0	8.2	0.0	
2019/4/20 22:00	1.9	18.5	7.9	8.3	0.0	
2019/4/20 23:00	1.5	18.5	7.9	8.3	0.0	
2019/4/21 0:00	1.5	18.4	7.9	8.3	0.0	
2019/4/21 1:00	1.9	18.3	8.0	8.5	0.0	
2019/4/21 2:00	1.7	18.2	7.9	8.5	0.0	
2019/4/21 3:00	1.7	18.1	7.9	8.4	0.0	
2019/4/21 4:00	1.8	18.0	7.9	8.3	0.0	
2019/4/21 5:00	1.7	17.9	7.9	8.4	0.0	
2019/4/21 6:00	1.7	17.9	7.9	8.3	0.0	
2019/4/21 7:00	1.8	17.9	7.9	8.3	0.0	
2019/4/21 8:00	1.7	17.9	8.0	8.5	0.0	
2019/4/21 9:00	1.8	18.0	8.0	8.5	0.0	
2019/4/21 10:00	1.6	18.2	8.1	8.4	0.0	
2019/4/21 11:00	2.0	18.4	8.2	8.5	0.0	
2019/4/21 12:00	2.2	18.6	8.3	8.6	0.0	
2019/4/21 13:00	2.3	18.7	8.3	8.8	0.0	
2019/4/21 14:00	2.3	18.8	8.4	8.7	0.0	
2019/4/21 15:00	2.4	18.8	8.4	8.8	0.0	
2019/4/21 16:00	2.3	18.8	8.4	8.9	0.0	
2019/4/21 17:00	2.5	18.8	8.3	8.6	0.0	
2019/4/21 18:00	2.2	18.9	8.3	8.5	0.0	
2019/4/21 19:00	2.3	18.9	8.2	8.4	0.0	
2019/4/21 20:00	2.4	18.9	8.1	8.3	0.0	
2019/4/21 21:00	2.3	18.8	8.1	8.4	0.0	
2019/4/21 22:00	2.4	18.7	8.0	8.3	0.0	
2019/4/21 23:00	2.4	18.7	8.0	8.2	0.0	
2019/4/22 0:00	1.8	18.6	8.0	8.2	0.0	
2019/4/22 1:00	2.0	18.5	8.0	8.4	0.0	
2019/4/22 2:00	2.0	18.5	8.0	8.3	0.0	
2019/4/22 3:00	2.4	18.4	8.0	8.4	0.0	
2019/4/22 4:00	2.3	18.4	8.0	8.2	0.0	
2019/4/22 5:00	2.4	18.4	8.0	8.5	0.0	
2019/4/22 6:00	2.2	18.5	8.0	8.3	0.0	
2019/4/22 7:00	2.7	18.5	8.0	8.3	0.0	
2019/4/22 8:00	2.6	18.6	8.1	8.5	閉局	
2019/4/22 9:00	2.4	18.7	8.2	8.6	閉局	
2019/4/22 10:00	2.4	18.8	8.3	8.6	閉局	
2019/4/22 11:00	2.2	19.0	8.4	8.7	閉局	
2019/4/22 12:00	2.6	19.2	8.5	8.7	閉局	
2019/4/22 13:00	2.9	19.4	8.5	8.8	閉局	
2019/4/22 14:00	3.2	19.3	8.5	8.7	閉局	
2019/4/22 15:00	3.2	19.3	8.5	8.7	閉局	
2019/4/22 16:00	3.5	19.3	8.5	8.8	欠測	
2019/4/22 17:00	3.5	19.3	8.5	8.7	0.0	
2019/4/22 18:00	3.3	19.2	8.5	8.7	0.0	
2019/4/22 19:00	3.1	19.4	8.4	8.4	0.0	
2019/4/22 20:00	3.3	19.4	8.3	8.4	0.0	
2019/4/22 21:00	3.0	19.5	8.3	8.3	0.0	
2019/4/22 22:00	2.9	19.4	8.2	8.3	0.0	
2019/4/22 23:00	2.6	19.4	8.2	8.2	0.0	
2019/4/23 0:00	2.7	19.3	8.1	8.2	0.0	
2019/4/23 1:00	2.5	19.3	8.1	8.2	0.0	
2019/4/23 2:00	2.4	19.1	8.1	8.2	0.0	
2019/4/23 3:00	2.1	19.1	8.1	8.2	0.0	
2019/4/23 4:00	2.1	19.1	8.1	8.3	0.0	
2019/4/23 5:00	2.3	19.1	8.1	8.2	0.0	
2019/4/23 6:00	2.3	19.1	8.1	8.2	0.0	
2019/4/23 7:00	2.2	19.2	8.1	8.2	0.0	
2019/4/23 8:00	2.2	19.2	8.1	8.3	0.0	
2019/4/23 9:00	2.4	19.2	8.2	8.3	0.0	
2019/4/23 10:00	2.5	19.3	8.2	8.3	0.0	

観測地点	瀬戸石ダム下流(水質)					(雨量は神瀬観測所の速報値(出典:国土交通省水文水質データベース))
	観測項目	濁度(FTU)	水温(°C)	pH	DO(mg/L)	
2019/4/23 11:00		2.4	19.3	8.3	8.5	0.0
2019/4/23 12:00		2.5	19.4	8.3	8.4	0.0
2019/4/23 13:00		記録なし	記録なし	記録なし	記録なし	0.0
2019/4/23 14:00		3.2	19.4	8.3	10.0	0.0
2019/4/23 15:00		2.9	19.3	8.3	9.9	1.0
2019/4/23 16:00		3.0	19.3	8.2	9.8	2.0
2019/4/23 17:00		2.9	19.3	8.2	9.7	0.0
2019/4/23 18:00		2.6	19.3	8.2	9.7	0.0
2019/4/23 19:00		2.6	19.3	8.1	9.6	0.0
2019/4/23 20:00		2.5	19.2	8.1	9.5	0.0
2019/4/23 21:00		2.5	19.2	8.1	9.5	0.0
2019/4/23 22:00		2.6	19.3	8.1	9.4	0.0
2019/4/23 23:00		2.5	19.3	8.1	9.4	1.0
2019/4/24 0:00		2.4	19.3	8.0	9.4	0.0
2019/4/24 1:00		2.3	19.2	8.0	9.3	0.0
2019/4/24 2:00		2.3	19.2	8.0	9.3	0.0
2019/4/24 3:00		2.1	19.2	8.0	9.2	1.0
2019/4/24 4:00		2.1	19.1	8.0	9.3	0.0
2019/4/24 5:00		1.9	19.1	7.9	9.2	0.0
2019/4/24 6:00		2.0	19.1	7.9	9.2	1.0
2019/4/24 7:00		2.6	19.0	7.9	9.3	0.0
2019/4/24 8:00		1.9	19.0	8.0	9.4	0.0
2019/4/24 9:00		1.8	19.1	8.0	9.4	0.0
2019/4/24 10:00		1.9	19.2	8.0	9.4	0.0
2019/4/24 11:00		1.9	19.2	8.0	9.4	0.0
2019/4/24 12:00		2.1	19.3	8.1	9.5	0.0
2019/4/24 13:00		2.1	19.3	8.1	9.6	0.0
2019/4/24 14:00		2.4	19.3	8.2	9.6	0.0
2019/4/24 15:00		2.5	19.4	8.2	9.6	0.0
2019/4/24 16:00		2.5	19.3	8.2	9.6	0.0
2019/4/24 17:00		2.3	19.2	8.1	9.5	0.0
2019/4/24 18:00		16.2	19.1	8.1	9.4	0.0
2019/4/24 19:00		2.2	19.1	8.0	9.3	0.0
2019/4/24 20:00		2.1	19.0	7.9	9.2	0.0
2019/4/24 21:00		2.0	19.0	7.9	9.1	0.0
2019/4/24 22:00		2.3	19.0	7.9	9.1	0.0
2019/4/24 23:00		2.3	19.0	7.9	9.1	0.0
2019/4/25 0:00		2.3	18.9	7.9	9.0	1.0
2019/4/25 1:00		2.1	18.9	7.8	8.9	0.0
2019/4/25 2:00		2.0	18.8	7.8	8.9	0.0
2019/4/25 3:00		2.2	18.8	7.8	8.9	0.0
2019/4/25 4:00		2.3	18.7	7.8	8.9	0.0
2019/4/25 5:00		2.1	18.7	7.7	8.8	0.0
2019/4/25 6:00		2.2	18.6	7.7	8.8	0.0
2019/4/25 7:00		2.3	18.5	7.7	8.8	0.0
2019/4/25 8:00		2.1	18.5	7.7	8.8	0.0
2019/4/25 9:00		2.2	18.4	7.7	8.9	0.0
2019/4/25 10:00		2.4	18.5	7.8	9.0	0.0
2019/4/25 11:00		2.5	18.5	7.8	9.1	0.0
2019/4/25 12:00		2.5	18.6	7.9	9.1	0.0
2019/4/25 13:00		1.9	18.7	7.9	9.1	0.0
2019/4/25 14:00		2.2	18.8	7.9	9.2	0.0
2019/4/25 15:00		2.5	18.8	8.0	9.3	0.0
2019/4/25 16:00		2.6	18.8	8.0	9.3	0.0
2019/4/25 17:00		3.0	18.9	8.1	9.4	0.0
2019/4/25 18:00		2.9	18.9	8.1	9.5	0.0
2019/4/25 19:00		3.1	19.0	8.1	9.5	0.0
2019/4/25 20:00		3.3	18.9	8.1	9.5	0.0
2019/4/25 21:00		3.3	19.0	8.1	9.5	0.0
2019/4/25 22:00		3.1	18.9	8.1	9.5	0.0
2019/4/25 23:00		3.3	18.8	8.0	9.4	0.0
2019/4/26 0:00		3.2	18.8	8.0	9.4	0.0
2019/4/26 1:00		3.3	18.7	8.0	9.4	0.0
2019/4/26 2:00		3.2	18.7	7.9	9.3	0.0
2019/4/26 3:00		3.3	18.7	7.9	9.3	0.0
2019/4/26 4:00		3.3	18.6	7.9	9.3	0.0
2019/4/26 5:00		2.7	18.6	7.9	9.3	0.0
2019/4/26 6:00		2.7	18.5	7.9	9.2	0.0
2019/4/26 7:00		2.7	18.5	7.8	9.2	1.0
2019/4/26 8:00		3.0	18.5	7.9	9.3	0.0
2019/4/26 9:00		2.8	18.5	7.9	9.5	0.0
2019/4/26 10:00		3.2	18.5	8.0	9.5	0.0
2019/4/26 11:00		3.3	18.6	8.1	9.6	0.0
2019/4/26 12:00		3.4	18.7	8.2	9.8	0.0
2019/4/26 13:00		3.6	18.8	8.2	9.8	0.0
2019/4/26 14:00		3.6	19.0	8.3	10.0	0.0
2019/4/26 15:00		3.9	19.0	8.4	10.1	0.0

観測地点	瀬戸石ダム下流(水質)					(雨量は神瀬観測所の速報値(出典:国土交通省水文水質データベース))
	年/月/日 時:分	観測項目				
	濁度(FTU)	水温(°C)	pH	DO(mg/L)		
2019/4/26 16:00	4.5	19.2	8.5	10.2	0.0	
2019/4/26 17:00	4.9	19.3	8.5	10.4	0.0	
2019/4/26 18:00	4.9	19.2	8.4	10.1	0.0	
2019/4/26 19:00	4.1	19.1	8.2	9.9	0.0	
2019/4/26 20:00	4.0	19.0	8.1	9.7	0.0	
2019/4/26 21:00	4.0	18.9	8.0	9.7	0.0	
2019/4/26 22:00	3.6	18.9	7.9	9.4	0.0	
2019/4/26 23:00	3.6	18.8	7.9	9.4	0.0	
2019/4/27 0:00	3.6	18.8	7.8	9.3	0.0	
2019/4/27 1:00	3.4	18.7	7.8	9.3	0.0	
2019/4/27 2:00	3.3	18.7	7.8	9.2	0.0	
2019/4/27 3:00	3.5	18.6	7.7	9.1	0.0	
2019/4/27 4:00	3.4	18.6	7.7	9.2	0.0	
2019/4/27 5:00	2.8	18.6	7.7	9.1	0.0	
2019/4/27 6:00	3.1	18.6	7.7	9.1	0.0	
2019/4/27 7:00	3.0	18.5	7.7	9.1	0.0	
2019/4/27 8:00	3.0	18.5	7.7	9.1	0.0	
2019/4/27 9:00	2.9	18.6	7.8	9.2	0.0	
2019/4/27 10:00	2.9	18.7	7.8	9.2	0.0	
2019/4/27 11:00	2.9	18.8	7.9	9.3	0.0	
2019/4/27 12:00	2.7	18.9	7.9	9.4	0.0	
2019/4/27 13:00	2.7	18.9	7.9	9.3	0.0	
2019/4/27 14:00	2.3	19.0	7.9	9.3	0.0	
2019/4/27 15:00	2.4	19.0	7.9	9.3	0.0	
2019/4/27 16:00	2.4	18.9	7.9	9.3	0.0	
2019/4/27 17:00	2.9	18.8	7.9	9.2	0.0	
2019/4/27 18:00	3.1	18.8	7.8	9.1	0.0	
2019/4/27 19:00	3.1	18.8	7.8	9.0	0.0	
2019/4/27 20:00	3.2	18.8	7.8	9.0	0.0	
2019/4/27 21:00	3.0	18.9	7.8	9.0	0.0	
2019/4/27 22:00	2.9	19.0	7.8	9.0	0.0	
2019/4/27 23:00	3.0	19.0	7.8	9.0	0.0	
2019/4/28 0:00	2.9	19.0	7.7	9.0	0.0	
2019/4/28 1:00	2.9	19.0	7.7	9.0	0.0	
2019/4/28 2:00	2.8	19.0	7.7	8.9	0.0	
2019/4/28 3:00	2.8	18.9	7.7	8.9	0.0	
2019/4/28 4:00	3.0	18.9	7.7	8.8	0.0	
2019/4/28 5:00	2.9	18.9	7.6	8.7	0.0	
2019/4/28 6:00	3.0	18.9	7.6	8.8	0.0	
2019/4/28 7:00	2.8	18.9	7.7	8.8	0.0	
2019/4/28 8:00	2.7	18.9	7.7	8.9	0.0	
2019/4/28 9:00	2.8	19.0	7.8	9.0	0.0	
2019/4/28 10:00	2.5	19.1	7.8	9.0	0.0	
2019/4/28 11:00	2.5	19.2	7.9	9.2	0.0	
2019/4/28 12:00	3.2	19.3	8.0	9.3	0.0	
2019/4/28 13:00	3.3	19.5	8.1	9.4	0.0	
2019/4/28 14:00	3.2	19.5	8.2	9.4	0.0	
2019/4/28 15:00	3.2	19.4	8.1	9.4	0.0	
2019/4/28 16:00	3.1	19.3	8.1	9.3	0.0	
2019/4/28 17:00	3.0	19.3	8.0	9.2	0.0	
2019/4/28 18:00	3.1	19.2	8.0	9.2	0.0	
2019/4/28 19:00	3.0	19.2	8.0	9.2	0.0	
2019/4/28 20:00	2.8	19.2	8.0	9.2	0.0	
2019/4/28 21:00	3.0	19.2	8.0	9.1	0.0	
2019/4/28 22:00	2.8	19.2	7.9	9.1	0.0	
2019/4/28 23:00	2.7	19.2	8.0	9.2	0.0	
2019/4/29 0:00	2.7	19.1	8.0	9.2	0.0	
2019/4/29 1:00	3.1	19.1	8.0	9.2	0.0	
2019/4/29 2:00	3.3	19.1	7.9	9.2	0.0	
2019/4/29 3:00	3.1	19.0	7.9	9.1	0.0	
2019/4/29 4:00	3.0	19.0	7.9	9.1	0.0	
2019/4/29 5:00	3.1	19.0	7.9	9.1	0.0	
2019/4/29 6:00	3.1	18.9	7.8	9.1	0.0	
2019/4/29 7:00	2.9	18.9	7.9	9.1	0.0	
2019/4/29 8:00	2.8	18.9	7.9	9.1	0.0	
2019/4/29 9:00	2.8	18.9	8.0	9.2	0.0	
2019/4/29 10:00	2.8	18.9	8.0	9.2	0.0	
2019/4/29 11:00	2.7	18.8	7.9	9.2	2.0	
2019/4/29 12:00	3.0	18.8	7.9	9.2	5.0	
2019/4/29 13:00	3.2	18.7	8.0	9.3	7.0	
2019/4/29 14:00	3.2	18.7	8.0	9.3	4.0	
2019/4/29 15:00	3.7	18.7	8.0	9.3	2.0	
2019/4/29 16:00	3.7	18.7	8.1	9.4	0.0	
2019/4/29 17:00	3.7	18.7	8.1	9.4	0.0	
2019/4/29 18:00	3.6	18.6	8.0	9.2	0.0	
2019/4/29 19:00	2.9	18.6	8.0	9.2	0.0	
2019/4/29 20:00	3.1	18.5	7.9	9.0	1.0	

観測地点	瀬戸石ダム下流(水質)					(雨量は神瀬観測所の速報値(出典:国土交通省水文水質データベース))
	年/月/日 時:分	観測項目				
	濁度(FTU)	水温(°C)	pH	DO(mg/L)		
2019/4/29 21:00	2.6	18.4	7.8	8.9	0.0	
2019/4/29 22:00	2.9	18.4	7.8	8.9	0.0	
2019/4/29 23:00	2.6	18.4	7.8	8.9	1.0	
2019/4/30 0:00	2.9	18.4	7.8	9.0	0.0	
2019/4/30 1:00	2.4	18.4	7.8	9.0	0.0	
2019/4/30 2:00	2.7	18.4	7.9	9.0	1.0	
2019/4/30 3:00	2.7	18.4	7.8	9.0	2.0	
2019/4/30 4:00	2.5	18.3	7.8	9.0	1.0	
2019/4/30 5:00	2.5	18.2	7.8	9.0	0.0	
2019/4/30 6:00	2.7	18.2	7.8	9.0	1.0	
2019/4/30 7:00	2.8	18.1	7.8	8.9	2.0	
2019/4/30 8:00	2.7	17.9	7.8	8.9	1.0	
2019/4/30 9:00	2.5	17.8	7.7	8.9	1.0	
2019/4/30 10:00	2.6	17.7	7.7	8.9	0.0	
2019/4/30 11:00	2.7	17.7	7.8	9.0	1.0	
2019/4/30 12:00	2.8	17.7	7.8	9.0	1.0	
2019/4/30 13:00	2.7	17.6	7.8	9.1	0.0	
2019/4/30 14:00	2.8	17.6	7.8	9.1	2.0	
2019/4/30 15:00	2.8	17.6	7.8	9.1	2.0	
2019/4/30 16:00	2.7	17.6	7.8	9.1	1.0	
2019/4/30 17:00	2.7	17.5	7.8	9.1	3.0	
2019/4/30 18:00	2.9	17.5	7.8	9.1	1.0	
2019/4/30 19:00	2.7	17.5	7.8	9.2	0.0	
2019/4/30 20:00	2.8	17.5	7.8	9.2	1.0	
2019/4/30 21:00	2.7	17.4	7.8	9.1	0.0	
2019/4/30 22:00	2.9	17.3	7.7	9.1	0.0	
2019/4/30 23:00	2.9	17.2	7.7	9.0	0.0	
2019/5/1 0:00	2.8	17.2	7.7	9.0	0.0	
2019/5/1 1:00	2.9	17.1	7.6	9.0	1.0	
2019/5/1 2:00	3.0	17.0	7.6	9.0	0.0	
2019/5/1 3:00	3.3	17.0	7.6	8.9	0.0	
2019/5/1 4:00	3.6	16.9	7.6	8.9	0.0	
2019/5/1 5:00	3.7	16.8	7.5	8.9	0.0	
2019/5/1 6:00	4.1	16.8	7.5	8.8	0.0	
2019/5/1 7:00	4.3	16.8	7.5	8.8	1.0	
2019/5/1 8:00	4.3	16.7	7.5	8.8	0.0	
2019/5/1 9:00	4.6	16.7	7.5	8.8	0.0	
2019/5/1 10:00	4.8	16.7	7.5	8.9	0.0	
2019/5/1 11:00	5.0	16.7	7.5	8.8	0.0	
2019/5/1 12:00	5.1	16.7	7.5	8.8	0.0	
2019/5/1 13:00	5.4	16.7	7.4	8.7	0.0	
2019/5/1 14:00	5.7	16.7	7.4	8.8	0.0	
2019/5/1 15:00	5.6	16.7	7.4	8.8	0.0	
2019/5/1 16:00	5.5	16.7	7.4	8.8	0.0	
2019/5/1 17:00	5.6	16.7	7.5	8.8	0.0	
2019/5/1 18:00	5.5	16.7	7.5	8.8	0.0	
2019/5/1 19:00	5.5	16.7	7.5	8.9	0.0	
2019/5/1 20:00	5.5	16.6	7.5	8.9	0.0	
2019/5/1 21:00	5.3	16.6	7.5	8.8	0.0	
2019/5/1 22:00	5.1	16.6	7.5	8.8	0.0	
2019/5/1 23:00	5.1	16.5	7.5	8.9	0.0	
2019/5/2 0:00	4.9	16.5	7.5	8.9	0.0	
2019/5/2 1:00	4.8	16.5	7.5	8.9	0.0	
2019/5/2 2:00	4.7	16.5	7.5	8.9	0.0	
2019/5/2 3:00	4.4	16.5	7.5	8.9	0.0	
2019/5/2 4:00	4.5	16.5	7.5	8.8	0.0	
2019/5/2 5:00	4.6	16.5	7.5	8.8	0.0	
2019/5/2 6:00	4.6	16.5	7.5	8.8	0.0	
2019/5/2 7:00	4.5	16.5	7.5	8.8	0.0	
2019/5/2 8:00	4.4	16.5	7.5	8.8	0.0	
2019/5/2 9:00	4.3	16.6	7.5	8.9	0.0	
2019/5/2 10:00	4.2	16.7	7.6	8.8	0.0	
2019/5/2 11:00	4.4	16.8	7.6	8.9	0.0	
2019/5/2 12:00	4.3	17.0	7.6	8.8	0.0	
2019/5/2 13:00	4.2	17.1	7.6	8.8	0.0	
2019/5/2 14:00	4.2	17.1	7.6	8.8	0.0	
2019/5/2 15:00	4.1	17.2	7.6	8.9	0.0	
2019/5/2 16:00	4.0	17.1	7.6	8.8	0.0	
2019/5/2 17:00	4.1	17.0	7.6	8.7	0.0	
2019/5/2 18:00	4.2	16.9	7.5	8.8	0.0	
2019/5/2 19:00	4.1	16.9	7.5	8.8	0.0	
2019/5/2 20:00	4.1	17.1	7.5	8.7	0.0	
2019/5/2 21:00	3.9	17.2	7.5	8.7	0.0	
2019/5/2 22:00	4.1	17.0	7.5	8.6	0.0	
2019/5/2 23:00	4.0	16.9	7.5	8.7	0.0	
2019/5/3 0:00	4.1	16.9	7.5	8.7	0.0	
2019/5/3 1:00	4.1	16.9	7.5	8.7	0.0	

観測地点	瀬戸石ダム下流(水質)					(雨量は神瀬観測所の速報値(出典:国土交通省水文水質データベース))
	年/月/日 時:分	観測項目				雨量(mm/h)
	濁度(FTU)	水温(°C)	pH	DO(mg/L)		
2019/5/3 2:00	3.9	16.9	7.5	8.6	0.0	
2019/5/3 3:00	3.9	16.9	7.5	8.8	0.0	
2019/5/3 4:00	3.8	17.0	7.5	8.6	0.0	
2019/5/3 5:00	3.7	17.0	7.5	8.7	0.0	
2019/5/3 6:00	3.7	17.1	7.5	8.7	0.0	
2019/5/3 7:00	3.8	17.1	7.6	8.8	0.0	
2019/5/3 8:00	3.6	17.2	7.6	8.8	0.0	
2019/5/3 9:00	3.5	17.3	7.6	8.8	0.0	
2019/5/3 10:00	3.5	17.4	7.7	8.8	0.0	
2019/5/3 11:00	3.5	17.6	7.7	8.9	0.0	
2019/5/3 12:00	3.4	17.7	7.7	8.9	0.0	
2019/5/3 13:00	3.6	17.8	7.8	8.9	0.0	
2019/5/3 14:00	3.4	17.9	7.8	8.8	0.0	
2019/5/3 15:00	3.8	17.9	7.8	8.9	0.0	
2019/5/3 16:00	3.6	18.1	7.8	8.9	0.0	
2019/5/3 17:00	3.3	18.1	7.8	8.9	0.0	
2019/5/3 18:00	3.3	18.1	7.8	9.2	0.0	
2019/5/3 19:00	3.4	18.1	7.7	9.1	0.0	
2019/5/3 20:00	3.2	17.9	7.7	9.1	0.0	
2019/5/3 21:00	3.2	17.8	7.7	9.2	0.0	
2019/5/3 22:00	3.2	17.9	7.7	9.1	0.0	
2019/5/3 23:00	3.2	17.8	7.7	9.1	0.0	
2019/5/4 0:00	3.2	17.8	7.7	9.2	0.0	
2019/5/4 1:00	3.2	17.9	7.7	9.2	0.0	
2019/5/4 2:00	3.2	17.8	7.7	9.1	0.0	
2019/5/4 3:00	3.1	17.9	7.7	9.1	0.0	
2019/5/4 4:00	3.0	17.9	7.7	9.1	0.0	
2019/5/4 5:00	3.2	18.0	7.7	9.0	0.0	
2019/5/4 6:00	3.0	18.1	7.7	8.9	0.0	
2019/5/4 7:00	3.1	18.1	7.7	8.9	0.0	
2019/5/4 8:00	3.1	18.1	7.7	8.9	0.0	
2019/5/4 9:00	3.1	18.2	7.7	8.9	0.0	
2019/5/4 10:00	3.0	18.4	7.8	8.9	0.0	
2019/5/4 11:00	3.5	18.6	7.8	9.0	0.0	
2019/5/4 12:00	3.2	18.8	7.8	8.9	0.0	
2019/5/4 13:00	3.3	18.9	7.9	9.0	0.0	
2019/5/4 14:00	3.2	18.9	7.9	8.9	0.0	
2019/5/4 15:00	3.6	18.9	7.9	9.0	0.0	
2019/5/4 16:00	3.1	18.9	7.9	9.0	0.0	
2019/5/4 17:00	3.2	18.9	7.9	9.0	0.0	
2019/5/4 18:00	3.3	19.0	7.8	8.9	0.0	
2019/5/4 19:00	3.1	18.8	7.7	8.8	0.0	
2019/5/4 20:00	3.6	18.8	7.7	8.8	0.0	
2019/5/4 21:00	3.6	18.7	7.7	8.8	0.0	
2019/5/4 22:00	3.4	18.6	7.7	8.8	0.0	
2019/5/4 23:00	3.1	18.7	7.7	8.8	0.0	
2019/5/5 0:00	3.1	18.6	7.7	8.8	0.0	
2019/5/5 1:00	3.1	18.6	7.7	8.8	0.0	
2019/5/5 2:00	2.7	18.7	7.7	8.8	0.0	
2019/5/5 3:00	3.0	18.7	7.7	8.7	0.0	
2019/5/5 4:00	3.0	18.7	7.7	8.7	0.0	
2019/5/5 5:00	2.8	18.8	7.7	8.8	0.0	
2019/5/5 6:00	3.1	18.8	7.7	8.7	0.0	
2019/5/5 7:00	2.9	18.8	7.7	8.7	0.0	
2019/5/5 8:00	3.1	18.9	7.8	8.8	0.0	
2019/5/5 9:00	2.7	18.9	7.8	8.8	0.0	
2019/5/5 10:00	2.4	19.1	7.9	8.8	0.0	
2019/5/5 11:00	2.5	19.4	7.9	8.8	0.0	
2019/5/5 12:00	2.7	19.5	8.0	8.9	0.0	
2019/5/5 13:00	2.8	19.7	8.0	8.8	0.0	
2019/5/5 14:00	3.1	19.9	8.0	8.8	0.0	
2019/5/5 15:00	2.7	19.9	8.0	8.9	0.0	
2019/5/5 16:00	2.8	19.8	7.9	8.8	0.0	
2019/5/5 17:00	2.7	19.7	7.9	8.8	0.0	
2019/5/5 18:00	2.8	19.6	7.8	8.7	0.0	
2019/5/5 19:00	2.6	19.6	7.8	8.7	0.0	
2019/5/5 20:00	2.6	19.6	7.7	8.6	0.0	
2019/5/5 21:00	2.4	19.4	7.7	8.6	0.0	
2019/5/5 22:00	2.4	19.4	7.7	8.6	0.0	
2019/5/5 23:00	2.2	19.3	7.7	8.6	0.0	
2019/5/6 0:00	2.1	19.3	7.7	8.5	0.0	
2019/5/6 1:00	2.7	19.2	7.7	8.5	0.0	
2019/5/6 2:00	2.6	19.3	7.7	8.4	0.0	
2019/5/6 3:00	2.6	19.3	7.7	8.4	0.0	
2019/5/6 4:00	2.5	19.3	7.7	8.4	0.0	
2019/5/6 5:00	2.6	19.2	7.7	8.4	0.0	
2019/5/6 6:00	2.6	19.2	7.7	8.4	0.0	



観測地点		瀬戸石ダム下流(水質)				(雨量は神瀬観測所の速報値(出典:国土交通省水文水質データベース))
年/月/日 時:分	観測項目					
	濁度 (FTU)	水温 (°C)	pH	DO (mg/L)	雨量 (mm/h)	
2019/5/6 7:00	2.5	19.2	7.7	8.4	0.0	
2019/5/6 8:00	2.6	19.2	7.7	8.4	0.0	
2019/5/6 9:00	2.1	19.3	7.8	8.4	0.0	
2019/5/6 10:00	2.5	19.4	7.8	8.5	0.0	
2019/5/6 11:00	2.4	19.5	7.9	8.6	0.0	
2019/5/6 12:00	2.6	19.6	7.9	8.6	0.0	
2019/5/6 13:00	2.7	19.6	8.0	8.5	0.0	
2019/5/6 14:00	2.6	19.7	8.0	8.6	0.0	
2019/5/6 15:00	2.4	19.8	8.0	8.5	0.0	
2019/5/6 16:00	2.7	19.8	7.9	8.4	0.0	
2019/5/6 17:00	2.7	19.8	7.9	8.4	0.0	
2019/5/6 18:00	2.7	19.8	7.9	8.4	0.0	
2019/5/6 19:00	2.4	19.7	7.8	8.3	0.0	
2019/5/6 20:00	2.7	19.6	7.8	8.1	0.0	
2019/5/6 21:00	2.2	19.5	7.8	8.2	0.0	
2019/5/6 22:00	2.4	19.5	7.7	8.1	0.0	
2019/5/6 23:00	2.3	19.5	7.7	8.0	0.0	
2019/5/7 0:00	2.2	19.4	7.7	8.1	0.0	
2019/5/7 1:00	2.2	19.4	7.7	8.0	0.0	
2019/5/7 2:00	2.1	19.4	7.7	8.1	0.0	
2019/5/7 3:00	2.2	19.3	7.7	7.9	0.0	
2019/5/7 4:00	2.4	19.2	7.7	8.0	0.0	
2019/5/7 5:00	2.6	19.2	7.7	7.9	0.0	
2019/5/7 6:00	2.6	19.2	7.7	7.8	0.0	
2019/5/7 7:00	2.4	19.2	7.7	7.9	0.0	
2019/5/7 8:00	2.4	19.2	7.7	7.9	0.0	
2019/5/7 9:00	1.9	19.2	7.7	7.8	0.0	
2019/5/7 10:00	2.3	19.4	7.8	7.9	0.0	
2019/5/7 11:00	2.3	19.5	7.9	7.9	0.0	
2019/5/7 12:00	2.5	19.7	7.9	8.0	0.0	
2019/5/7 13:00	2.5	19.7	7.9	7.9	0.0	
2019/5/7 14:00	2.6	19.8	8.0	8.0	0.0	
2019/5/7 15:00	2.7	19.8	8.0	8.1	0.0	
2019/5/7 16:00	2.9	19.7	8.0	7.9	0.0	
2019/5/7 17:00	3.0	19.6	8.0	8.0	0.0	
2019/5/7 18:00	3.3	19.8	8.0	7.9	0.0	
2019/5/7 19:00	3.0	19.9	8.0	7.9	0.0	
2019/5/7 20:00	2.7	19.7	7.9	7.8	0.0	
2019/5/7 21:00	2.9	19.7	7.8	7.7	0.0	
2019/5/7 22:00	2.9	19.6	7.8	7.7	0.0	
2019/5/7 23:00	2.4	19.6	7.8	7.7	0.0	
2019/5/8 0:00	2.5	19.5	7.8	7.5	0.0	
2019/5/8 1:00	2.5	19.5	7.7	7.4	0.0	
2019/5/8 2:00	2.3	19.4	7.7	7.4	0.0	
2019/5/8 3:00	2.7	19.3	7.7	7.3	0.0	
2019/5/8 4:00	2.6	19.2	7.6	7.4	0.0	
2019/5/8 5:00	2.6	19.1	7.6	7.3	0.0	
2019/5/8 6:00	2.9	19.1	7.6	7.2	0.0	
2019/5/8 7:00	2.7	19.1	7.6	7.2	0.0	
2019/5/8 8:00	2.4	19.1	7.7	7.4	0.0	
2019/5/8 9:00	2.4	19.2	7.7	7.4	0.0	
2019/5/8 10:00	2.4	19.4	7.8	7.4	0.0	
2019/5/8 11:00	2.8	19.5	7.9	7.6	0.0	
2019/5/8 12:00	2.6	19.6	7.9	7.7	0.0	
2019/5/8 13:00	2.7	19.7	8.0	7.8	0.0	
2019/5/8 14:00	2.8	19.8	8.0	7.7	0.0	
2019/5/8 15:00	2.8	19.9	8.0	7.6	0.0	
2019/5/8 16:00	3.2	19.9	8.1	7.7	0.0	
2019/5/8 17:00	3.0	19.9	8.0	7.8	0.0	
2019/5/8 18:00	2.9	19.8	8.0	7.6	0.0	
2019/5/8 19:00	2.7	19.8	7.9	7.4	0.0	
2019/5/8 20:00	2.7	19.7	7.8	7.4	0.0	
2019/5/8 21:00	2.6	19.7	7.8	7.4	0.0	
2019/5/8 22:00	2.5	19.6	7.8	7.3	0.0	
2019/5/8 23:00	2.3	19.5	7.8	7.2	0.0	
2019/5/9 0:00	2.4	19.5	7.7	7.2	0.0	
2019/5/9 1:00	2.3	19.4	7.7	7.0	1.0	
2019/5/9 2:00	2.3	19.4	7.7	7.2	1.0	
2019/5/9 3:00	2.2	19.3	7.7	7.1	1.0	
2019/5/9 4:00	2.3	19.3	7.7	7.1	1.0	
2019/5/9 5:00	2.1	19.3	7.6	7.1	4.0	
2019/5/9 6:00	2.1	19.2	7.6	7.0	2.0	
2019/5/9 7:00	2.7	19.2	7.6	7.2	1.0	
2019/5/9 8:00	2.4	19.2	7.6	7.2	2.0	
2019/5/9 9:00	2.3	19.1	7.6	7.1	2.0	
2019/5/9 10:00	2.3	19.1	7.6	7.2	0.0	
2019/5/9 11:00	2.4	19.0	7.6	7.2	0.0	

観測地点	瀬戸石ダム下流(水質)					(雨量は神瀬観測所の速報値(出典:国土交通省水文水質データベース))
	年/月/日 時:分	観測項目				雨量(mm/h)
	濁度(FTU)	水温(°C)	pH	DO(mg/L)		
2019/5/9 12:00	2.4	19.0	7.6	7.1	1.0	
2019/5/9 13:00	2.4	19.0	7.6	7.2	0.0	
2019/5/9 14:00	2.4	19.1	7.7	7.2	0.0	
2019/5/9 15:00	2.2	19.2	7.7	7.4	0.0	
2019/5/9 16:00	2.1	19.3	7.8	7.2	0.0	
2019/5/9 17:00	2.3	19.2	7.7	7.2	0.0	
2019/5/9 18:00	2.1	19.2	7.7	7.0	0.0	
2019/5/9 19:00	2.6	19.1	7.7	7.1	0.0	
2019/5/9 20:00	2.5	19.1	7.7	6.9	0.0	
2019/5/9 21:00	2.4	19.0	7.7	7.1	0.0	
2019/5/9 22:00	2.4	19.0	7.6	7.1	0.0	
2019/5/9 23:00	2.4	19.0	7.6	7.2	0.0	
2019/5/10 0:00	2.3	19.0	7.6	7.2	0.0	
2019/5/10 1:00	2.4	19.0	7.6	7.1	0.0	
2019/5/10 2:00	2.3	19.0	7.6	7.0	0.0	
2019/5/10 3:00	2.4	19.0	7.6	7.2	0.0	
2019/5/10 4:00	2.4	19.0	7.6	7.1	0.0	
2019/5/10 5:00	2.5	19.0	7.6	7.2	0.0	
2019/5/10 6:00	2.6	18.9	7.6	7.1	0.0	
2019/5/10 7:00	2.4	18.9	7.6	7.3	0.0	
2019/5/10 8:00	2.4	18.8	7.6	7.2	0.0	
2019/5/10 9:00	2.5	18.8	7.6	7.0	0.0	
2019/5/10 10:00	2.4	19.0	7.7	7.3	0.0	
2019/5/10 11:00	1.6	19.1	7.7	7.3	0.0	
2019/5/10 12:00	2.1	19.2	7.7	7.3	0.0	
2019/5/10 13:00	1.9	19.3	7.8	7.3	0.0	
2019/5/10 14:00	2.2	19.2	7.8	7.2	0.0	
2019/5/10 15:00	2.2	19.2	7.7	7.3	0.0	
2019/5/10 16:00	2.1	19.2	7.7	7.3	0.0	
2019/5/10 17:00	2.1	19.2	7.7	7.5	0.0	
2019/5/10 18:00	2.1	19.2	7.7	7.3	0.0	
2019/5/10 19:00	2.0	19.2	7.7	7.3	0.0	
2019/5/10 20:00	2.4	19.2	7.6	7.5	0.0	
2019/5/10 21:00	2.2	19.2	7.6	7.6	0.0	
2019/5/10 22:00	2.2	19.1	7.6	7.5	0.0	
2019/5/10 23:00	2.3	19.0	7.6	7.4	0.0	
2019/5/11 0:00	2.4	19.0	7.6	7.4	0.0	
2019/5/11 1:00	2.5	18.9	7.5	7.3	0.0	
2019/5/11 2:00	2.4	18.9	7.5	7.3	0.0	
2019/5/11 3:00	2.4	18.9	7.5	7.3	0.0	
2019/5/11 4:00	1.9	18.8	7.5	7.1	0.0	
2019/5/11 5:00	2.6	18.8	7.5	7.2	0.0	
2019/5/11 6:00	2.4	18.7	7.5	7.1	0.0	
2019/5/11 7:00	1.9	18.7	7.5	7.3	0.0	
2019/5/11 8:00	1.8	18.7	7.5	7.1	0.0	
2019/5/11 9:00	2.6	18.7	7.5	7.3	0.0	
2019/5/11 10:00	2.4	18.8	7.6	7.4	0.0	
2019/5/11 11:00	2.1	18.9	7.6	7.4	0.0	
2019/5/11 12:00	1.9	19.0	7.6	7.4	0.0	
2019/5/11 13:00	2.1	19.1	7.7	7.6	0.0	
2019/5/11 14:00	2.2	19.2	7.7	7.6	0.0	
2019/5/11 15:00	2.2	19.2	7.7	7.7	0.0	
2019/5/11 16:00	2.3	19.1	7.7	7.7	0.0	
2019/5/11 17:00	2.2	18.9	7.7	7.8	0.0	
2019/5/11 18:00	2.6	18.9	7.6	7.7	0.0	
2019/5/11 19:00	2.8	19.0	7.6	7.7	0.0	
2019/5/11 20:00	2.8	18.9	7.6	7.8	0.0	
2019/5/11 21:00	3.0	18.8	7.5	7.7	0.0	
2019/5/11 22:00	2.9	18.7	7.5	7.8	0.0	
2019/5/11 23:00	2.6	18.7	7.5	8.2	0.0	
2019/5/12 0:00	2.4	18.6	7.5	8.3	0.0	
2019/5/12 1:00	2.7	18.6	7.5	8.8	0.0	
2019/5/12 2:00	2.5	18.5	7.5	8.8	0.0	
2019/5/12 3:00	2.4	18.5	7.5	8.8	0.0	
2019/5/12 4:00	2.3	18.6	7.5	8.8	0.0	
2019/5/12 5:00	2.6	18.6	7.5	8.9	0.0	
2019/5/12 6:00	2.6	18.6	7.5	8.9	0.0	
2019/5/12 7:00	2.4	18.7	7.5	8.9	0.0	
2019/5/12 8:00	2.8	18.8	7.6	9.0	0.0	
2019/5/12 9:00	2.7	18.9	7.6	9.2	0.0	
2019/5/12 10:00	2.6	19.2	7.7	9.3	0.0	
2019/5/12 11:00	3.0	19.4	7.8	9.5	0.0	
2019/5/12 12:00	3.2	19.6	7.9	9.7	0.0	
2019/5/12 13:00	3.4	19.8	8.0	9.8	0.0	
2019/5/12 14:00	3.8	20.0	8.0	9.7	0.0	
2019/5/12 15:00	3.6	20.2	8.0	9.8	0.0	
2019/5/12 16:00	3.5	20.3	8.0	9.7	0.0	

観測地点	瀬戸石ダム下流(水質)					(雨量は神瀬観測所の速報値(出典:国土交通省水文水質データベース))
年/月/日 時:分	観測項目				雨量(mm/h)	
	濁度(FTU)	水温(°C)	pH	DO(mg/L)		
2019/5/12 17:00	3.4	20.0	7.9	9.5	0.0	
2019/5/12 18:00	3.2	20.0	7.8	9.5	0.0	
2019/5/12 19:00	3.1	20.1	7.7	9.3	0.0	
2019/5/12 20:00	2.9	20.2	7.7	9.2	0.0	
2019/5/12 21:00	2.8	20.1	7.7	9.2	0.0	
2019/5/12 22:00	2.6	20.1	7.7	9.0	0.0	
2019/5/12 23:00	2.6	20.0	7.6	9.1	0.0	
2019/5/13 0:00	2.4	20.0	7.6	9.1	0.0	
2019/5/13 1:00	2.5	19.9	7.6	9.0	0.0	
2019/5/13 2:00	2.4	19.9	7.6	9.0	0.0	
2019/5/13 3:00	2.4	19.8	7.6	9.0	0.0	
2019/5/13 4:00	2.5	19.7	7.6	9.0	0.0	
2019/5/13 5:00	2.4	19.7	7.5	9.0	0.0	
2019/5/13 6:00	2.3	19.8	7.5	9.0	0.0	
2019/5/13 7:00	2.5	19.8	7.6	8.9	0.0	
2019/5/13 8:00	2.3	19.9	7.6	9.1	閉局	
2019/5/13 9:00	2.3	19.9	7.6	9.1	閉局	
2019/5/13 10:00	2.4	20.1	7.7	9.2	-	
2019/5/13 11:00	2.4	20.3	7.7	9.4	-	
2019/5/13 12:00	2.3	20.5	7.7	9.4	-	
2019/5/13 13:00	2.4	20.6	7.8	9.3	閉局	
2019/5/13 14:00	2.4	20.7	7.8	9.3	閉局	
2019/5/13 15:00	2.5	20.7	7.7	9.2	閉局	
2019/5/13 16:00	2.5	20.5	7.7	9.2	欠測	
2019/5/13 17:00	2.4	20.5	7.7	9.2	0.0	
2019/5/13 18:00	2.6	20.6	7.7	9.1	0.0	
2019/5/13 19:00	2.4	20.8	7.6	9.1	0.0	
2019/5/13 20:00	2.4	20.9	7.6	9.0	0.0	
2019/5/13 21:00	2.3	20.8	7.6	9.0	0.0	
2019/5/13 22:00	2.4	20.8	7.6	9.0	0.0	
2019/5/13 23:00	2.5	20.7	7.5	8.9	0.0	
2019/5/14 0:00	2.3	20.6	7.5	8.9	0.0	
2019/5/14 1:00	2.4	20.6	7.5	8.8	0.0	
2019/5/14 2:00	2.4	20.6	7.5	8.9	0.0	
2019/5/14 3:00	2.4	20.6	7.5	8.9	0.0	
2019/5/14 4:00	2.3	20.6	7.5	8.8	1.0	
2019/5/14 5:00	2.2	20.5	7.5	8.9	0.0	
2019/5/14 6:00	2.3	20.5	7.5	8.8	0.0	
2019/5/14 7:00	2.6	20.6	7.5	8.8	0.0	
2019/5/14 8:00	2.2	20.6	7.5	8.9	閉局	
2019/5/14 9:00	2.8	20.6	7.6	9.1	閉局	
2019/5/14 10:00	2.6	20.7	7.6	9.1	閉局	
2019/5/14 11:00	2.8	19.8	7.6	9.3	閉局	
2019/5/14 12:00	2.7	19.6	7.6	9.3	閉局	
2019/5/14 13:00	2.8	19.6	7.6	9.3	閉局	
2019/5/14 14:00	2.7	19.7	7.6	9.2	閉局	
2019/5/14 15:00	2.8	19.7	7.6	9.2	閉局	
2019/5/14 16:00	2.7	19.8	7.6	9.2	欠測	
2019/5/14 17:00	2.9	19.8	7.6	9.2	0.0	
2019/5/14 18:00	2.9	19.9	7.6	9.1	0.0	
2019/5/14 19:00	3.0	20.6	7.6	9.1	0.0	
2019/5/14 20:00	3.2	20.8	7.6	9.0	0.0	
2019/5/14 21:00	3.1	20.9	7.6	8.9	0.0	
2019/5/14 22:00	3.1	20.9	7.6	9.0	0.0	
2019/5/14 23:00	3.1	20.9	7.6	9.1	0.0	
2019/5/15 0:00	3.1	20.9	7.6	9.0	0.0	
2019/5/15 1:00	3.3	20.9	7.6	9.0	0.0	
2019/5/15 2:00	3.5	20.9	7.6	9.1	0.0	
2019/5/15 3:00	3.7	20.9	7.7	9.0	0.0	
2019/5/15 4:00	3.9	20.8	7.7	9.2	0.0	
2019/5/15 5:00	4.3	20.8	7.7	9.2	0.0	
2019/5/15 6:00	4.1	20.8	7.7	9.2	0.0	
2019/5/15 7:00	3.9	20.9	7.7	9.1	0.0	
2019/5/15 8:00	3.9	20.9	7.7	9.0	閉局	
2019/5/15 9:00	3.6	20.9	7.7	9.2	閉局	
2019/5/15 10:00	3.9	21.1	7.8	9.5	閉局	
2019/5/15 11:00	4.4	21.3	7.8	9.7	閉局	
2019/5/15 12:00	4.2	21.4	7.9	9.8	閉局	
2019/5/15 13:00	4.2	21.4	7.9	9.9	閉局	
2019/5/15 14:00	4.6	21.5	8.0	9.9	閉局	
2019/5/15 15:00	4.9	21.6	8.1	10.1	閉局	
2019/5/15 16:00	5.3	21.6	8.1	10.1	欠測	
2019/5/15 17:00	4.6	21.4	8.1	9.9	0.0	
2019/5/15 18:00	4.4	21.3	8.0	9.7	0.0	
2019/5/15 19:00	4.2	21.2	8.0	9.5	0.0	
2019/5/15 20:00	4.4	21.1	7.9	9.5	0.0	
2019/5/15 21:00	4.5	21.1	7.9	9.5	0.0	

観測地点	瀬戸石ダム下流(水質)					(雨量は神瀬観測所の速報値(出典:国土交通省水文水質データベース))
	観測項目	濁度(FTU)	水温(°C)	pH	DO(mg/L)	
2019/5/15 22:00		4.6	21.1	7.9	9.6	0.0
2019/5/15 23:00		4.4	21.2	7.9	9.5	0.0
2019/5/16 0:00		4.3	21.2	7.9	9.4	0.0
2019/5/16 1:00		4.0	21.2	7.8	9.4	0.0
2019/5/16 2:00		3.6	21.1	7.7	9.3	0.0
2019/5/16 3:00		3.6	21.1	7.7	9.1	0.0
2019/5/16 4:00		3.6	21.1	7.6	9.0	0.0
2019/5/16 5:00		3.5	21.1	7.6	9.0	0.0
2019/5/16 6:00		3.4	21.0	7.6	8.9	0.0
2019/5/16 7:00		3.3	21.0	7.6	8.8	0.0
2019/5/16 8:00		3.3	21.0	7.5	8.8	0.0
2019/5/16 9:00		3.2	21.0	7.6	9.0	0.0
2019/5/16 10:00		3.0	21.1	7.6	8.9	0.0
2019/5/16 11:00		3.2	21.1	7.6	9.0	0.0
2019/5/16 12:00		3.3	21.2	7.6	8.9	0.0
2019/5/16 13:00		3.3	21.1	7.6	9.0	0.0
2019/5/16 14:00		3.0	21.1	7.6	8.9	0.0
2019/5/16 15:00		2.8	21.2	7.6	9.0	0.0
2019/5/16 16:00		3.2	21.1	7.6	9.1	0.0
2019/5/16 17:00		3.7	21.0	7.6	9.2	0.0
2019/5/16 18:00		3.7	21.0	7.6	9.2	0.0
2019/5/16 19:00		3.9	20.9	7.6	9.1	0.0
2019/5/16 20:00		3.8	20.8	7.5	8.9	0.0
2019/5/16 21:00		3.5	20.7	7.5	8.8	0.0
2019/5/16 22:00		3.3	20.7	7.5	8.8	0.0
2019/5/16 23:00		3.4	20.7	7.5	9.0	0.0
2019/5/17 0:00		3.4	20.7	7.5	9.0	0.0
2019/5/17 1:00		3.3	20.7	7.6	9.0	0.0
2019/5/17 2:00		3.6	20.6	7.5	8.8	0.0
2019/5/17 3:00		3.4	20.7	7.5	8.9	0.0
2019/5/17 4:00		3.4	20.7	7.5	8.7	0.0
2019/5/17 5:00		3.3	20.7	7.4	8.7	0.0
2019/5/17 6:00		3.4	20.6	7.4	8.8	0.0
2019/5/17 7:00		3.5	20.6	7.4	8.9	0.0
2019/5/17 8:00		3.4	20.7	7.5	8.9	閉局
2019/5/17 9:00		3.5	20.7	7.5	9.0	閉局
2019/5/17 10:00		3.5	20.9	7.5	9.0	閉局
2019/5/17 11:00		記録なし	記録なし	記録なし	記録なし	閉局
2019/5/17 12:00		3.3	21.2	8.4	9.6	閉局
2019/5/17 13:00		3.1	21.2	8.3	9.6	閉局
2019/5/17 14:00		3.1	21.3	8.3	9.6	閉局
2019/5/17 15:00		3.4	21.2	8.4	9.8	閉局
2019/5/17 16:00		3.5	21.2	8.5	9.9	欠測
2019/5/17 17:00		3.7	21.1	8.5	9.8	0.0
2019/5/17 18:00		3.3	20.9	8.4	9.6	0.0
2019/5/17 19:00		3.1	20.7	8.3	9.4	0.0
2019/5/17 20:00		3.0	20.7	8.2	9.3	0.0
2019/5/17 21:00		3.3	20.8	8.3	9.4	0.0
2019/5/17 22:00		3.5	20.8	8.4	9.5	0.0
2019/5/17 23:00		3.6	20.8	8.4	9.5	0.0
2019/5/18 0:00		3.7	20.9	8.5	9.6	0.0
2019/5/18 1:00		4.1	21.0	8.6	9.8	0.0
2019/5/18 2:00		4.3	21.0	8.6	9.8	0.0
2019/5/18 3:00		4.3	21.0	8.7	9.8	0.0
2019/5/18 4:00		4.4	21.1	8.8	10.0	0.0
2019/5/18 5:00		4.8	21.2	8.8	10.0	0.0
2019/5/18 6:00		4.5	21.2	8.7	9.8	3.0
2019/5/18 7:00		4.4	21.2	8.7	9.7	0.0
2019/5/18 8:00		4.3	21.2	8.6	9.6	2.0
2019/5/18 9:00		4.0	21.2	8.6	9.6	1.0
2019/5/18 10:00		4.0	21.2	8.5	9.6	1.0
2019/5/18 11:00		3.9	21.2	8.5	9.6	0.0
2019/5/18 12:00		3.7	21.2	8.5	9.5	2.0
2019/5/18 13:00		4.0	21.3	8.5	9.5	1.0
2019/5/18 14:00		3.6	21.2	8.4	9.5	3.0
2019/5/18 15:00		3.5	21.2	8.3	9.4	2.0
2019/5/18 16:00		3.2	21.1	8.3	9.3	0.0
2019/5/18 17:00		3.2	21.1	8.3	9.3	0.0
2019/5/18 18:00		3.5	21.1	8.3	9.3	0.0
2019/5/18 19:00		3.2	21.1	8.3	9.1	0.0
2019/5/18 20:00		3.2	21.0	8.2	9.1	0.0
2019/5/18 21:00		3.0	21.0	8.1	8.9	0.0
2019/5/18 22:00		2.9	21.0	8.1	9.0	0.0
2019/5/18 23:00		3.1	21.0	8.2	8.9	0.0
2019/5/19 0:00		3.0	21.0	8.1	9.0	0.0
2019/5/19 1:00		2.7	20.9	8.0	8.8	0.0
2019/5/19 2:00		2.7	20.9	8.0	8.8	0.0

観測地点	瀬戸石ダム下流(水質)					(雨量は神瀬観測所の速報値(出典:国土交通省水文水質データベース))
	年/月/日 時:分	観測項目				雨量(mm/h)
	濁度(FTU)	水温(°C)	pH	DO(mg/L)		
2019/5/19 3:00	2.6	20.9	8.0	8.9	0.0	
2019/5/19 4:00	2.7	20.9	8.0	8.8	1.0	
2019/5/19 5:00	2.7	20.9	7.9	8.6	0.0	
2019/5/19 6:00	2.6	20.9	7.9	8.6	1.0	
2019/5/19 7:00	2.6	20.8	7.9	8.6	1.0	
2019/5/19 8:00	2.4	20.8	7.9	8.6	0.0	
2019/5/19 9:00	2.3	20.8	7.9	8.7	0.0	
2019/5/19 10:00	2.3	20.9	7.9	8.6	0.0	
2019/5/19 11:00	2.2	20.9	7.9	8.7	0.0	
2019/5/19 12:00	2.4	21.0	7.9	8.5	0.0	
2019/5/19 13:00	2.3	21.0	7.9	8.5	0.0	
2019/5/19 14:00	2.4	20.9	7.9	8.5	0.0	
2019/5/19 15:00	2.5	20.8	7.9	8.4	0.0	
2019/5/19 16:00	2.5	20.8	7.9	8.5	0.0	
2019/5/19 17:00	2.5	20.8	7.9	8.4	0.0	
2019/5/19 18:00	2.5	20.7	7.8	8.3	0.0	
2019/5/19 19:00	2.6	20.6	7.8	8.4	0.0	
2019/5/19 20:00	2.6	20.6	7.8	8.4	0.0	
2019/5/19 21:00	2.7	20.5	7.8	8.3	0.0	
2019/5/19 22:00	2.5	20.5	7.8	8.3	0.0	
2019/5/19 23:00	2.6	20.5	7.8	8.3	0.0	
2019/5/20 0:00	2.5	20.6	7.8	8.4	0.0	
2019/5/20 1:00	2.5	20.6	7.8	8.4	0.0	
2019/5/20 2:00	2.5	20.6	7.8	8.3	0.0	
2019/5/20 3:00	2.4	20.6	7.8	8.3	1.0	
2019/5/20 4:00	2.4	20.5	7.8	8.3	0.0	
2019/5/20 5:00	2.4	20.4	7.8	8.2	0.0	
2019/5/20 6:00	2.6	20.4	7.8	8.3	0.0	
2019/5/20 7:00	2.5	20.3	7.8	8.3	0.0	
2019/5/20 8:00	2.6	20.3	7.8	8.3	0.0	
2019/5/20 9:00	2.5	20.4	7.8	8.4	0.0	
2019/5/20 10:00	2.7	20.6	7.9	8.5	0.0	
2019/5/20 11:00	2.5	20.7	7.9	8.7	0.0	
2019/5/20 12:00	2.6	20.7	7.9	8.6	0.0	
2019/5/20 13:00	2.6	20.7	7.9	8.6	0.0	
2019/5/20 14:00	2.7	20.8	7.9	8.6	2.0	
2019/5/20 15:00	2.8	20.8	7.9	8.8	1.0	
2019/5/20 16:00	3.0	20.9	8.0	8.8	2.0	
2019/5/20 17:00	3.0	20.9	8.0	8.7	1.0	
2019/5/20 18:00	3.3	20.9	7.9	8.8	0.0	
2019/5/20 19:00	3.0	20.8	7.9	8.7	0.0	
2019/5/20 20:00	2.9	20.7	7.8	8.7	0.0	
2019/5/20 21:00	2.9	20.7	7.8	8.6	0.0	
2019/5/20 22:00	2.9	20.6	7.8	8.6	0.0	
2019/5/20 23:00	2.8	20.5	7.8	8.6	0.0	
2019/5/21 0:00	2.8	20.4	7.8	8.6	0.0	
2019/5/21 1:00	2.9	20.4	7.7	8.5	0.0	
2019/5/21 2:00	2.9	20.3	7.7	8.5	0.0	
2019/5/21 3:00	2.9	20.3	7.7	8.5	0.0	
2019/5/21 4:00	2.9	20.2	7.7	8.5	0.0	
2019/5/21 5:00	2.9	20.2	7.7	8.5	0.0	
2019/5/21 6:00	2.9	20.2	7.7	8.4	0.0	
2019/5/21 7:00	2.9	20.1	7.7	8.5	0.0	
2019/5/21 8:00	3.1	20.2	7.7	8.5	0.0	
2019/5/21 9:00	2.9	20.2	7.8	8.6	0.0	
2019/5/21 10:00	2.9	20.3	7.8	8.7	0.0	
2019/5/21 11:00	2.9	20.5	7.8	8.8	0.0	
2019/5/21 12:00	2.9	20.6	7.9	8.8	0.0	
2019/5/21 13:00	2.9	20.7	7.9	8.8	0.0	
2019/5/21 14:00	3.0	20.8	7.9	8.7	0.0	
2019/5/21 15:00	3.0	20.7	7.9	8.8	0.0	
2019/5/21 16:00	3.1	20.7	7.9	8.7	0.0	
2019/5/21 17:00	3.2	20.5	7.9	8.6	0.0	
2019/5/21 18:00	3.2	20.5	7.8	8.6	0.0	
2019/5/21 19:00	3.1	20.7	7.8	8.6	0.0	
2019/5/21 20:00	2.9	20.8	7.8	8.6	0.0	
2019/5/21 21:00	3.0	20.8	7.8	8.5	0.0	
2019/5/21 22:00	2.9	20.7	7.8	8.6	0.0	
2019/5/21 23:00	2.9	20.6	7.8	8.4	0.0	
2019/5/22 0:00	2.9	20.5	7.7	8.4	0.0	
2019/5/22 1:00	3.1	20.4	7.7	8.5	0.0	
2019/5/22 2:00	3.0	20.4	7.7	8.4	0.0	
2019/5/22 3:00	2.9	20.3	7.7	8.3	0.0	
2019/5/22 4:00	2.9	20.2	7.7	8.4	0.0	
2019/5/22 5:00	3.0	20.2	7.7	8.4	0.0	
2019/5/22 6:00	2.9	20.2	7.7	8.3	0.0	
2019/5/22 7:00	2.8	20.2	7.7	8.4	0.0	

観測地点	瀬戸石ダム下流(水質)					(雨量は神瀬観測所の速報値(出典:国土交通省水文水質データベース))
	年/月/日 時:分	観測項目				
	濁度(FTU)	水温(°C)	pH	DO(mg/L)		
2019/5/22 8:00	2.9	20.3	7.7	8.4	0.0	
2019/5/22 9:00	2.8	20.4	7.8	8.6	0.0	
2019/5/22 10:00	2.8	20.6	7.8	8.6	0.0	
2019/5/22 11:00	2.8	20.8	7.9	8.7	0.0	
2019/5/22 12:00	3.0	20.9	7.9	8.7	0.0	
2019/5/22 13:00	2.9	21.0	8.0	8.7	0.0	
2019/5/22 14:00	2.9	21.3	8.0	8.8	0.0	
2019/5/22 15:00	3.0	21.5	8.0	8.7	0.0	
2019/5/22 16:00	3.0	21.4	8.0	8.8	0.0	
2019/5/22 17:00	3.2	21.2	8.0	8.7	0.0	
2019/5/22 18:00	3.0	21.2	7.9	8.6	0.0	
2019/5/22 19:00	3.0	21.2	7.9	8.5	0.0	
2019/5/22 20:00	3.0	21.2	7.8	8.4	0.0	
2019/5/22 21:00	3.0	21.1	7.8	8.3	0.0	
2019/5/22 22:00	2.9	20.9	7.8	8.5	0.0	
2019/5/22 23:00	3.0	20.8	7.8	8.3	0.0	
2019/5/23 0:00	2.9	20.7	7.7	8.3	0.0	
2019/5/23 1:00	2.9	20.6	7.7	8.3	0.0	
2019/5/23 2:00	2.7	20.5	7.7	8.2	0.0	
2019/5/23 3:00	2.8	20.4	7.7	8.2	0.0	
2019/5/23 4:00	2.8	20.4	7.7	8.1	0.0	
2019/5/23 5:00	2.8	20.3	7.7	8.2	0.0	
2019/5/23 6:00	2.8	20.3	7.7	8.2	0.0	
2019/5/23 7:00	2.9	20.4	7.7	8.2	0.0	
2019/5/23 8:00	2.9	20.4	7.7	8.4	0.0	
2019/5/23 9:00	2.9	20.6	7.8	8.5	0.0	
2019/5/23 10:00	2.8	20.7	7.9	8.6	0.0	
2019/5/23 11:00	2.9	21.0	7.9	8.5	0.0	
2019/5/23 12:00	3.0	21.1	8.0	8.8	0.0	
2019/5/23 13:00	3.0	21.3	8.1	8.9	0.0	
2019/5/23 14:00	3.1	21.5	8.2	8.9	0.0	
2019/5/23 15:00	3.1	21.6	8.2	8.9	0.0	
2019/5/23 16:00	3.2	21.5	8.2	8.9	0.0	
2019/5/23 17:00	3.2	21.3	8.1	8.7	0.0	
2019/5/23 18:00	3.2	21.3	8.0	8.7	0.0	
2019/5/23 19:00	3.1	21.4	8.0	8.6	0.0	
2019/5/23 20:00	3.2	21.4	8.0	8.5	0.0	
2019/5/23 21:00	3.0	21.3	7.9	8.4	0.0	
2019/5/23 22:00	2.8	21.2	7.9	8.4	0.0	
2019/5/23 23:00	2.9	21.2	7.9	8.4	0.0	
2019/5/24 0:00	2.9	21.1	7.9	8.3	0.0	
2019/5/24 1:00	2.9	21.0	7.9	8.3	0.0	
2019/5/24 2:00	2.8	21.0	7.8	8.2	0.0	
2019/5/24 3:00	2.8	20.9	7.8	8.3	0.0	
2019/5/24 4:00	2.8	20.8	7.8	8.2	0.0	
2019/5/24 5:00	2.9	20.8	7.8	8.1	0.0	
2019/5/24 6:00	2.8	20.7	7.8	8.2	0.0	
2019/5/24 7:00	2.9	20.7	7.8	8.3	0.0	
2019/5/24 8:00	2.9	20.7	7.8	8.2	0.0	
2019/5/24 9:00	2.8	20.7	7.9	8.2	0.0	
2019/5/24 10:00	2.8	21.0	7.9	8.5	0.0	
2019/5/24 11:00	3.0	21.2	8.0	8.3	0.0	
2019/5/24 12:00	2.9	21.3	8.1	8.6	0.0	
2019/5/24 13:00	3.0	21.4	8.2	8.6	0.0	
2019/5/24 14:00	3.2	21.5	8.2	8.6	0.0	
2019/5/24 15:00	3.0	21.4	8.2	8.7	0.0	
2019/5/24 16:00	3.0	21.3	8.2	8.6	0.0	
2019/5/24 17:00	2.9	21.1	8.1	8.4	0.0	
2019/5/24 18:00	3.2	21.0	8.1	8.4	0.0	
2019/5/24 19:00	3.1	21.0	8.0	8.3	0.0	
2019/5/24 20:00	3.2	21.0	8.0	8.3	0.0	
2019/5/24 21:00	3.6	21.1	8.1	8.4	0.0	
2019/5/24 22:00	3.0	21.3	8.1	8.5	0.0	
2019/5/24 23:00	3.3	21.3	8.1	8.5	0.0	
2019/5/25 0:00	2.8	21.3	8.1	8.3	0.0	
2019/5/25 1:00	3.2	21.2	8.0	8.5	0.0	
2019/5/25 2:00	3.3	21.2	8.0	8.3	0.0	
2019/5/25 3:00	3.1	21.1	8.0	8.1	0.0	
2019/5/25 4:00	2.9	21.0	7.9	8.0	0.0	
2019/5/25 5:00	3.3	21.0	7.9	7.9	0.0	
2019/5/25 6:00	3.4	20.9	7.9	8.0	0.0	
2019/5/25 7:00	3.0	20.9	7.9	8.0	0.0	
2019/5/25 8:00	2.7	20.9	7.9	8.0	0.0	
2019/5/25 9:00	2.8	21.0	8.0	8.0	0.0	
2019/5/25 10:00	2.7	21.2	8.1	8.2	0.0	
2019/5/25 11:00	2.8	21.4	8.2	8.3	0.0	
2019/5/25 12:00	2.8	21.7	8.3	8.4	0.0	

観測地点	瀬戸石ダム下流(水質)					(雨量は神瀬観測所の速報値(出典:国土交通省水文水質データベース))
	年/月/日 時:分	観測項目				
	濁度(FTU)	水温(°C)	pH	DO(mg/L)		
2019/5/25 13:00	2.9	21.8	8.4	8.6	0.0	
2019/5/25 14:00	3.1	21.9	8.4	8.5	0.0	
2019/5/25 15:00	3.1	21.9	8.4	8.5	0.0	
2019/5/25 16:00	3.2	21.8	8.4	8.5	0.0	
2019/5/25 17:00	3.1	21.6	8.4	8.4	0.0	
2019/5/25 18:00	3.1	21.4	8.3	8.3	0.0	
2019/5/25 19:00	3.2	21.4	8.3	8.3	0.0	
2019/5/25 20:00	3.2	21.5	8.3	8.3	0.0	
2019/5/25 21:00	3.1	21.6	8.2	8.1	0.0	
2019/5/25 22:00	2.9	21.6	8.2	8.0	0.0	
2019/5/25 23:00	2.9	21.5	8.1	7.9	0.0	
2019/5/26 0:00	2.9	21.5	8.1	7.8	0.0	
2019/5/26 1:00	2.9	21.4	8.1	7.8	0.0	
2019/5/26 2:00	2.6	21.4	8.0	7.5	0.0	
2019/5/26 3:00	2.6	21.4	8.0	7.5	0.0	
2019/5/26 4:00	2.8	21.3	8.0	7.4	0.0	
2019/5/26 5:00	2.8	21.3	7.9	7.3	0.0	
2019/5/26 6:00	2.6	21.3	7.9	7.4	0.0	
2019/5/26 7:00	3.0	21.3	8.0	7.5	0.0	
2019/5/26 8:00	2.7	21.3	8.0	7.5	0.0	
2019/5/26 9:00	2.6	21.4	8.1	7.6	0.0	
2019/5/26 10:00	2.9	21.7	8.2	7.9	0.0	
2019/5/26 11:00	2.9	22.0	8.3	8.0	0.0	
2019/5/26 12:00	3.0	22.2	8.4	8.1	0.0	
2019/5/26 13:00	3.3	22.3	8.6	8.1	0.0	
2019/5/26 14:00	3.5	22.5	8.7	8.3	0.0	
2019/5/26 15:00	4.0	22.5	8.7	8.3	0.0	
2019/5/26 16:00	3.8	22.4	8.7	8.3	0.0	
2019/5/26 17:00	3.9	22.3	8.7	8.0	0.0	
2019/5/26 18:00	3.7	22.3	8.6	7.9	0.0	
2019/5/26 19:00	3.7	22.3	8.6	7.7	0.0	
2019/5/26 20:00	3.5	22.3	8.5	7.6	0.0	
2019/5/26 21:00	3.2	22.2	8.4	7.5	0.0	
2019/5/26 22:00	3.1	22.3	8.4	7.3	0.0	
2019/5/26 23:00	3.2	22.3	8.3	7.1	0.0	
2019/5/27 0:00	3.0	22.2	8.2	7.0	0.0	
2019/5/27 1:00	2.8	22.1	8.2	6.9	0.0	
2019/5/27 2:00	3.0	22.1	8.1	6.7	0.0	
2019/5/27 3:00	2.7	22.0	8.1	6.7	0.0	
2019/5/27 4:00	2.7	22.0	8.1	6.5	0.0	
2019/5/27 5:00	2.7	21.9	8.0	6.6	0.0	
2019/5/27 6:00	2.8	21.9	8.0	6.5	0.0	
2019/5/27 7:00	2.8	21.9	8.0	6.6	0.0	
2019/5/27 8:00	2.7	21.9	8.1	6.7	0.0	
2019/5/27 9:00	2.6	22.0	8.2	6.8	0.0	
2019/5/27 10:00	2.7	22.0	8.2	6.9	0.0	
2019/5/27 11:00	2.8	22.1	8.2	7.0	0.0	
2019/5/27 12:00	2.7	22.2	8.3	6.9	0.0	
2019/5/27 13:00	2.8	22.3	8.4	7.1	0.0	
2019/5/27 14:00	2.7	22.3	8.4	7.0	0.0	
2019/5/27 15:00	2.9	22.3	8.4	6.8	0.0	
2019/5/27 16:00	2.9	22.3	8.5	6.7	0.0	
2019/5/27 17:00	2.8	22.3	8.4	6.6	0.0	
2019/5/27 18:00	2.8	22.2	8.4	6.6	0.0	
2019/5/27 19:00	2.7	22.2	8.3	6.3	0.0	
2019/5/27 20:00	2.8	22.2	8.3	6.1	0.0	
2019/5/27 21:00	2.8	22.2	8.3	6.1	0.0	
2019/5/27 22:00	2.6	22.2	8.2	6.4	0.0	
2019/5/27 23:00	2.6	22.2	8.2	6.1	1.0	
2019/5/28 0:00	2.5	22.2	8.2	6.4	1.0	
2019/5/28 1:00	2.5	22.2	8.1	6.3	0.0	
2019/5/28 2:00	2.4	22.2	8.1	6.3	1.0	
2019/5/28 3:00	2.4	22.2	8.0	6.3	2.0	
2019/5/28 4:00	2.4	22.2	8.0	6.3	3.0	
2019/5/28 5:00	2.3	22.2	8.0	6.2	1.0	
2019/5/28 6:00	2.5	22.1	7.9	6.1	0.0	
2019/5/28 7:00	2.4	22.1	7.9	6.1	1.0	
2019/5/28 8:00	2.5	22.1	7.9	6.2	0.0	
2019/5/28 9:00	2.4	22.1	7.9	6.7	1.0	
2019/5/28 10:00	2.3	22.1	7.9	6.9	0.0	
2019/5/28 11:00	2.4	22.1	7.9	7.0	0.0	
2019/5/28 12:00	2.1	22.1	8.0	7.0	0.0	
2019/5/28 13:00	2.4	22.1	8.0	7.0	0.0	
2019/5/28 14:00	2.4	22.3	8.0	7.2	0.0	
2019/5/28 15:00	2.4	22.4	8.1	7.2	0.0	
2019/5/28 16:00	2.5	22.3	8.1	7.1	0.0	
2019/5/28 17:00	2.4	22.3	8.1	7.6	0.0	

観測地点	瀬戸石ダム下流(水質)					(雨量は神瀬観測所の速報値(出典:国土交通省水文水質データベース))
	年/月/日 時:分	観測項目				雨量(mm/h)
	濁度(FTU)	水温(°C)	pH	DO(mg/L)		
2019/5/28 18:00	2.5	22.3	8.1	7.2	0.0	
2019/5/28 19:00	2.6	22.2	8.0	7.1	0.0	
2019/5/28 20:00	2.4	22.1	8.0	7.0	0.0	
2019/5/28 21:00	2.2	22.1	8.0	7.1	0.0	
2019/5/28 22:00	2.5	22.0	7.9	7.1	0.0	
2019/5/28 23:00	2.2	21.9	7.9	7.1	0.0	
2019/5/29 0:00	2.1	21.9	7.9	7.0	0.0	
2019/5/29 1:00	2.1	21.9	7.9	7.0	0.0	
2019/5/29 2:00	2.1	21.9	7.8	6.9	0.0	
2019/5/29 3:00	2.1	21.8	7.8	7.0	0.0	
2019/5/29 4:00	2.1	21.8	7.8	6.8	0.0	
2019/5/29 5:00	2.1	21.8	7.8	6.9	0.0	
2019/5/29 6:00	2.2	21.7	7.8	7.1	0.0	
2019/5/29 7:00	2.2	21.7	7.8	7.2	0.0	
2019/5/29 8:00	2.3	21.6	7.8	6.9	0.0	
2019/5/29 9:00	2.3	21.6	7.8	7.2	0.0	
2019/5/29 10:00	2.4	21.6	7.8	7.1	0.0	
2019/5/29 11:00	2.3	21.7	7.8	7.1	0.0	
2019/5/29 12:00	2.3	21.7	7.9	7.1	0.0	
2019/5/29 13:00	2.5	21.8	7.9	7.2	0.0	
2019/5/29 14:00	2.5	21.9	7.9	7.1	0.0	
2019/5/29 15:00	2.6	21.8	7.9	7.3	0.0	
2019/5/29 16:00	2.5	21.8	7.9	7.2	0.0	
2019/5/29 17:00	2.6	21.7	7.9	7.5	0.0	
2019/5/29 18:00	2.5	21.6	7.8	7.4	0.0	
2019/5/29 19:00	2.5	21.5	7.8	7.2	0.0	
2019/5/29 20:00	2.5	21.5	7.8	7.4	0.0	
2019/5/29 21:00	2.5	21.4	7.8	7.4	0.0	
2019/5/29 22:00	2.5	21.3	7.7	7.3	0.0	
2019/5/29 23:00	2.4	21.2	7.7	7.3	0.0	
2019/5/30 0:00	2.4	21.2	7.7	7.2	0.0	
2019/5/30 1:00	2.5	21.2	7.7	7.4	0.0	
2019/5/30 2:00	2.4	21.2	7.7	7.3	0.0	
2019/5/30 3:00	2.4	21.1	7.7	7.2	0.0	
2019/5/30 4:00	2.4	21.1	7.7	7.2	0.0	
2019/5/30 5:00	2.3	21.1	7.7	7.2	0.0	
2019/5/30 6:00	2.5	21.0	7.7	7.2	0.0	
2019/5/30 7:00	2.4	21.0	7.8	7.4	0.0	
2019/5/30 8:00	2.5	21.1	7.8	7.5	0.0	
2019/5/30 9:00	2.5	21.2	7.9	7.7	0.0	
2019/5/30 10:00	2.7	21.4	8.0	7.8	0.0	
2019/5/30 11:00	2.7	21.6	8.1	8.0	0.0	
2019/5/30 12:00	2.8	21.8	8.2	8.3	0.0	
2019/5/30 13:00	3.0	21.9	8.3	8.7	0.0	
2019/5/30 14:00	3.1	21.9	8.4	8.9	0.0	
2019/5/30 15:00	3.3	22.1	8.5	9.0	0.0	
2019/5/30 16:00	3.5	22.2	8.6	9.1	0.0	
2019/5/30 17:00	3.7	22.0	8.6	9.3	0.0	
2019/5/30 18:00	3.6	21.8	8.5	9.1	0.0	
2019/5/30 19:00	3.5	21.7	8.5	9.1	0.0	
2019/5/30 20:00	3.2	21.6	8.4	8.9	0.0	
2019/5/30 21:00	3.3	21.6	8.4	8.8	0.0	
2019/5/30 22:00	3.2	21.5	8.3	8.6	0.0	
2019/5/30 23:00	3.2	21.4	8.2	8.4	0.0	
2019/5/31 0:00	3.1	21.4	8.1	8.3	0.0	
2019/5/31 1:00	3.0	21.3	8.0	8.2	0.0	
2019/5/31 2:00	3.1	21.3	8.0	8.2	0.0	
2019/5/31 3:00	3.0	21.3	8.0	8.3	0.0	
2019/5/31 4:00	2.9	21.2	7.9	8.1	0.0	
2019/5/31 5:00	2.9	21.2	7.9	8.2	0.0	
2019/5/31 6:00	3.0	21.2	7.8	8.1	0.0	
2019/5/31 7:00	3.0	21.2	7.8	8.2	0.0	
2019/5/31 8:00	3.0	21.2	7.9	8.2	0.0	
2019/5/31 9:00	3.0	21.2	7.9	8.2	0.0	
2019/5/31 10:00	2.9	21.2	7.9	8.4	0.0	
2019/5/31 11:00	3.0	21.2	8.0	8.4	0.0	
2019/5/31 12:00	3.0	21.2	8.0	8.4	1.0	
2019/5/31 13:00	3.2	21.1	8.0	8.5	1.0	
2019/5/31 14:00	3.5	21.1	8.1	8.5	0.0	
2019/5/31 15:00	3.5	21.1	8.2	8.6	0.0	
2019/5/31 16:00	3.5	21.1	8.2	8.6	0.0	
2019/5/31 17:00	3.3	21.1	8.1	8.5	0.0	
2019/5/31 18:00	3.3	21.0	8.0	8.3	0.0	
2019/5/31 19:00	3.2	21.0	8.0	8.3	0.0	
2019/5/31 20:00	3.1	20.9	8.0	8.4	0.0	
2019/5/31 21:00	3.2	20.9	8.0	8.4	0.0	
2019/5/31 22:00	3.1	20.9	8.0	8.5	0.0	



観測地点	瀬戸石ダム下流(水質)					(雨量は神瀬観測所の速報値(出典:国土交通省水文水質データベース))
	年/月/日 時:分	観測項目				
	濁度(FTU)	水温(°C)	pH	DO(mg/L)		
2019/5/31 23:00	3.1	20.9	8.0	8.4	0.0	
2019/6/1 0:00	3.1	20.9	8.0	8.5	0.0	
2019/6/1 1:00	3.1	20.8	8.0	8.4	0.0	
2019/6/1 2:00	3.1	20.8	8.0	8.4	0.0	
2019/6/1 3:00	3.1	20.8	8.0	8.2	0.0	
2019/6/1 4:00	3.0	20.8	8.0	8.3	0.0	
2019/6/1 5:00	3.0	20.8	8.0	8.4	0.0	
2019/6/1 6:00	2.9	20.8	8.0	8.3	0.0	
2019/6/1 7:00	2.9	20.8	8.0	8.5	0.0	
2019/6/1 8:00	3.0	20.8	8.0	8.6	0.0	
2019/6/1 9:00	3.0	20.9	8.0	8.7	0.0	
2019/6/1 10:00	3.3	21.1	8.2	8.8	0.0	
2019/6/1 11:00	3.2	21.2	8.3	8.9	0.0	
2019/6/1 12:00	3.3	21.2	8.3	9.0	0.0	
2019/6/1 13:00	3.5	21.3	8.5	9.3	0.0	
2019/6/1 14:00	3.6	21.3	8.5	9.5	0.0	
2019/6/1 15:00	4.0	21.4	8.6	9.6	0.0	
2019/6/1 16:00	4.2	21.4	8.7	9.7	0.0	
2019/6/1 17:00	4.3	21.4	8.7	9.8	0.0	
2019/6/1 18:00	4.3	21.3	8.7	9.9	0.0	
2019/6/1 19:00	4.2	21.3	8.7	9.7	0.0	
2019/6/1 20:00	4.2	21.2	8.6	9.7	0.0	
2019/6/1 21:00	4.4	21.2	8.6	9.7	0.0	
2019/6/1 22:00	4.4	21.2	8.6	9.6	0.0	
2019/6/1 23:00	4.3	21.2	8.5	9.4	0.0	
2019/6/2 0:00	4.0	21.2	8.5	9.2	0.0	
2019/6/2 1:00	3.8	21.1	8.4	9.2	0.0	
2019/6/2 2:00	3.9	21.1	8.4	9.2	0.0	
2019/6/2 3:00	3.7	21.1	8.4	9.3	0.0	
2019/6/2 4:00	3.8	21.1	8.4	9.2	0.0	
2019/6/2 5:00	3.7	21.1	8.4	9.1	0.0	
2019/6/2 6:00	3.8	21.1	8.4	8.9	0.0	
2019/6/2 7:00	3.7	21.1	8.3	9.0	0.0	
2019/6/2 8:00	3.9	21.1	8.4	9.0	0.0	
2019/6/2 9:00	3.8	21.1	8.4	9.1	0.0	
2019/6/2 10:00	3.8	21.1	8.5	9.3	0.0	
2019/6/2 11:00	3.7	21.1	8.4	9.1	1.0	
2019/6/2 12:00	3.5	21.2	8.4	9.1	0.0	
2019/6/2 13:00	3.5	21.1	8.4	9.1	1.0	
2019/6/2 14:00	3.4	21.1	8.4	9.2	1.0	
2019/6/2 15:00	3.4	21.1	8.4	9.1	0.0	
2019/6/2 16:00	3.4	21.1	8.3	9.2	0.0	
2019/6/2 17:00	3.3	21.0	8.3	9.1	0.0	
2019/6/2 18:00	3.2	21.0	8.2	8.9	0.0	
2019/6/2 19:00	3.1	21.0	8.1	8.8	1.0	
2019/6/2 20:00	3.2	21.0	8.1	8.8	1.0	
2019/6/2 21:00	3.0	20.9	8.0	8.6	0.0	
2019/6/2 22:00	2.9	20.9	8.0	8.7	0.0	
2019/6/2 23:00	3.0	20.9	8.0	8.6	0.0	
2019/6/3 0:00	3.0	20.9	8.0	8.6	0.0	
2019/6/3 1:00	3.0	20.9	7.9	8.6	1.0	
2019/6/3 2:00	3.0	20.9	7.9	8.5	0.0	
2019/6/3 3:00	3.0	20.9	7.9	8.6	0.0	
2019/6/3 4:00	3.1	20.9	7.9	8.5	0.0	
2019/6/3 5:00	3.1	20.9	7.9	8.6	0.0	
2019/6/3 6:00	3.2	20.9	7.9	8.5	0.0	
2019/6/3 7:00	3.2	20.9	7.9	8.7	0.0	
2019/6/3 8:00	3.1	20.9	7.9	8.8	0.0	
2019/6/3 9:00	3.1	21.0	8.0	8.8	0.0	
2019/6/3 10:00	3.4	21.1	8.1	9.1	0.0	
2019/6/3 11:00	3.6	21.1	8.3	9.3	0.0	
2019/6/3 12:00	3.5	21.2	8.4	9.5	0.0	
2019/6/3 13:00	3.9	21.3	8.5	9.6	0.0	
2019/6/3 14:00	4.0	21.3	8.5	9.7	0.0	
2019/6/3 15:00	4.1	21.4	8.6	9.9	0.0	
2019/6/3 16:00	4.4	21.4	8.7	10.0	0.0	
2019/6/3 17:00	4.6	21.5	8.8	10.2	0.0	
2019/6/3 18:00	4.5	21.5	8.8	10.1	0.0	
2019/6/3 19:00	4.1	21.4	8.7	9.8	0.0	
2019/6/3 20:00	3.7	21.3	8.6	9.6	1.0	
2019/6/3 21:00	3.6	21.3	8.5	9.5	0.0	
2019/6/3 22:00	3.8	21.3	8.5	9.3	0.0	
2019/6/3 23:00	3.8	21.3	8.4	9.2	0.0	
2019/6/4 0:00	3.6	21.3	8.3	9.1	0.0	
2019/6/4 1:00	3.4	21.2	8.2	9.0	0.0	
2019/6/4 2:00	3.4	21.2	8.2	9.0	0.0	
2019/6/4 3:00	3.4	21.2	8.2	8.9	0.0	

観測地点	瀬戸石ダム下流(水質)					(雨量は神瀬観測所の速報値(出典:国土交通省水文水質データベース))
	年/月/日 時:分	観測項目				雨量(mm/h)
濁度(FTU)		水温(°C)	pH	DO(mg/L)		
2019/6/4 4:00	3.3	21.2	8.1	8.8	0.0	
2019/6/4 5:00	3.3	21.2	8.1	8.8	0.0	
2019/6/4 6:00	3.2	21.2	8.1	8.8	0.0	
2019/6/4 7:00	3.3	21.2	8.1	8.7	0.0	
2019/6/4 8:00	3.3	21.2	8.1	8.9	0.0	
2019/6/4 9:00	3.3	21.2	8.1	8.8	閉局	
2019/6/4 10:00	3.2	21.2	8.1	8.9	閉局	
2019/6/4 11:00	3.1	21.3	8.1	8.8	閉局	
2019/6/4 12:00	3.0	21.2	8.1	8.9	欠測	
2019/6/4 13:00	3.0	21.2	8.1	8.8	0.0	
2019/6/4 14:00	3.0	21.2	8.1	8.8	0.0	
2019/6/4 15:00	3.0	21.2	8.0	8.8	1.0	
2019/6/4 16:00	3.2	21.2	8.0	8.7	0.0	
2019/6/4 17:00	3.1	21.2	8.0	8.7	0.0	
2019/6/4 18:00	3.1	21.2	8.0	8.5	0.0	
2019/6/4 19:00	3.1	21.1	7.9	8.5	0.0	
2019/6/4 20:00	3.0	21.1	7.9	8.4	0.0	
2019/6/4 21:00	2.9	21.1	7.9	8.3	0.0	
2019/6/4 22:00	2.9	21.0	7.8	8.3	0.0	
2019/6/4 23:00	3.2	21.0	7.8	8.3	0.0	
2019/6/5 0:00	3.1	21.0	7.8	8.1	2.0	
2019/6/5 1:00	3.1	21.0	7.8	8.2	9.0	
2019/6/5 2:00	3.3	21.0	7.8	8.1	0.0	
2019/6/5 3:00	4.5	20.9	7.8	8.1	0.0	
2019/6/5 4:00	3.6	20.8	7.7	8.1	0.0	
2019/6/5 5:00	3.2	20.8	7.7	8.1	0.0	
2019/6/5 6:00	3.3	20.8	7.7	8.1	0.0	
2019/6/5 7:00	3.3	20.8	7.7	8.1	0.0	
2019/6/5 8:00	3.2	20.8	7.7	8.2	0.0	
2019/6/5 9:00	3.5	21.0	7.7	8.2	0.0	
2019/6/5 10:00	3.5	21.1	7.8	8.4	0.0	
2019/6/5 11:00	3.5	21.3	7.8	8.4	0.0	
2019/6/5 12:00	3.8	21.4	7.9	8.5	0.0	
2019/6/5 13:00	3.8	21.4	7.9	8.5	0.0	
2019/6/5 14:00	4.1	21.4	7.9	8.6	0.0	
2019/6/5 15:00	4.2	21.5	8.0	8.8	0.0	
2019/6/5 16:00	4.6	21.6	8.1	8.9	0.0	
2019/6/5 17:00	4.8	21.5	8.2	9.1	0.0	
2019/6/5 18:00	4.8	21.7	8.4	9.4	0.0	
2019/6/5 19:00	5.3	21.7	8.5	9.5	0.0	
2019/6/5 20:00	5.4	21.7	8.4	9.5	0.0	
2019/6/5 21:00	4.7	21.6	8.4	9.4	0.0	
2019/6/5 22:00	5.6	21.8	8.5	9.7	0.0	
2019/6/5 23:00	5.7	21.7	8.4	9.5	0.0	
2019/6/6 0:00	5.7	21.7	8.4	9.5	0.0	
2019/6/6 1:00	5.6	21.7	8.4	9.4	0.0	
2019/6/6 2:00	5.6	21.7	8.4	9.6	0.0	
2019/6/6 3:00	5.4	21.7	8.4	9.4	0.0	
2019/6/6 4:00	5.5	21.7	8.3	9.3	0.0	
2019/6/6 5:00	5.4	21.7	8.3	9.2	0.0	
2019/6/6 6:00	5.2	21.7	8.2	9.1	0.0	
2019/6/6 7:00	5.2	21.7	8.2	9.1	0.0	
2019/6/6 8:00	5.0	21.8	8.1	9.1	0.0	
2019/6/6 9:00	4.8	21.9	8.1	8.9	0.0	
2019/6/6 10:00	4.7	22.1	8.1	8.9	0.0	
2019/6/6 11:00	4.7	22.3	8.1	8.9	0.0	
2019/6/6 12:00	4.7	22.5	8.1	9.1	0.0	
2019/6/6 13:00	5.1	22.5	8.2	9.1	0.0	
2019/6/6 14:00	5.3	22.8	8.4	9.5	0.0	
2019/6/6 15:00	5.7	23.3	8.5	9.7	0.0	
2019/6/6 16:00	5.9	23.5	8.5	9.7	0.0	
2019/6/6 17:00	5.7	23.5	8.4	9.5	0.0	
2019/6/6 18:00	5.5	23.5	8.1	9.0	0.0	
2019/6/6 19:00	5.4	23.4	7.9	8.8	0.0	
2019/6/6 20:00	5.4	23.2	7.8	8.6	0.0	
2019/6/6 21:00	5.5	23.1	7.7	8.4	0.0	
2019/6/6 22:00	5.3	23.0	7.7	8.4	2.0	
2019/6/6 23:00	5.2	22.9	7.7	8.2	0.0	
2019/6/7 0:00	5.2	22.9	7.6	8.1	0.0	
2019/6/7 1:00	5.2	22.8	7.6	8.1	0.0	
2019/6/7 2:00	5.1	22.8	7.6	7.8	0.0	
2019/6/7 3:00	5.2	22.8	7.6	7.9	0.0	
2019/6/7 4:00	5.2	22.8	7.6	7.9	0.0	
2019/6/7 5:00	5.3	22.9	7.6	8.0	1.0	
2019/6/7 6:00	5.6	23.0	7.6	7.9	2.0	
2019/6/7 7:00	5.7	22.9	7.5	7.9	2.0	
2019/6/7 8:00	6.0	22.7	7.5	7.6	1.0	

観測地点	瀬戸石ダム下流(水質)					(雨量は神瀬観測所の速報値(出典:国土交通省水文水質データベース))
	年/月/日 時:分	観測項目				雨量(mm/h)
濁度(FTU)		水温(°C)	pH	DO(mg/L)		
2019/6/7 9:00	6.3	22.8	7.4	7.4	11.0	
2019/6/7 10:00	8.4	23.0	7.4	7.1	22.0	
2019/6/7 11:00	8.5	22.8	7.5	8.3	2.0	
2019/6/7 12:00	10.4	22.7	7.4	9.2	0.0	
2019/6/7 13:00	22.0	23.0	7.5	9.9	0.0	
2019/6/7 14:00	82.1	22.1	7.2	10.0	0.0	
2019/6/7 15:00	128.0	20.7	6.9	10.2	0.0	
2019/6/7 16:00	163.9	20.8	6.8	10.1	0.0	
2019/6/7 17:00	128.9	20.9	6.8	9.7	0.0	
2019/6/7 18:00	104.1	20.9	6.8	9.7	0.0	
2019/6/7 19:00	94.3	20.9	6.8	9.6	0.0	
2019/6/7 20:00	92.8	21.0	6.8	9.1	0.0	
2019/6/7 21:00	89.8	21.0	6.8	8.7	0.0	
2019/6/7 22:00	86.8	21.0	6.8	8.5	0.0	
2019/6/7 23:00	84.9	21.1	6.8	8.8	0.0	
2019/6/8 0:00	83.2	21.1	6.8	8.5	0.0	
2019/6/8 1:00	81.5	21.1	6.9	8.2	0.0	
2019/6/8 2:00	80.7	21.0	6.9	8.1	0.0	
2019/6/8 3:00	78.7	21.0	6.9	8.0	1.0	
2019/6/8 4:00	75.4	20.9	6.9	7.8	0.0	
2019/6/8 5:00	70.6	20.8	6.9	7.6	0.0	
2019/6/8 6:00	65.4	20.8	6.9	7.7	0.0	
2019/6/8 7:00	61.0	20.7	6.9	7.5	0.0	
2019/6/8 8:00	56.6	20.6	6.9	7.7	0.0	
2019/6/8 9:00	52.7	20.5	7.0	7.7	0.0	
2019/6/8 10:00	49.1	20.5	7.0	7.5	0.0	
2019/6/8 11:00	45.0	20.4	7.0	7.5	0.0	
2019/6/8 12:00	41.0	20.3	7.0	7.3	0.0	
2019/6/8 13:00	36.9	20.3	7.1	7.3	0.0	
2019/6/8 14:00	33.7	20.2	7.1	7.3	0.0	
2019/6/8 15:00	30.8	20.1	7.1	7.3	0.0	
2019/6/8 16:00	28.4	20.0	7.1	7.2	0.0	
2019/6/8 17:00	26.5	20.0	7.1	7.1	0.0	
2019/6/8 18:00	25.2	19.9	7.1	6.9	0.0	
2019/6/8 19:00	23.6	19.8	7.1	6.9	0.0	
2019/6/8 20:00	22.7	19.7	7.1	6.9	0.0	
2019/6/8 21:00	21.6	19.7	7.2	6.9	0.0	
2019/6/8 22:00	20.8	19.6	7.2	6.9	0.0	
2019/6/8 23:00	20.0	19.6	7.2	6.8	0.0	
2019/6/9 0:00	19.2	19.6	7.2	6.8	0.0	
2019/6/9 1:00	18.6	19.5	7.2	6.8	0.0	
2019/6/9 2:00	17.9	19.5	7.2	6.9	0.0	
2019/6/9 3:00	17.0	19.4	7.2	6.9	0.0	
2019/6/9 4:00	16.5	19.4	7.2	6.8	0.0	
2019/6/9 5:00	16.6	19.4	7.2	6.8	0.0	
2019/6/9 6:00	15.5	19.3	7.2	6.9	0.0	
2019/6/9 7:00	15.2	19.3	7.2	6.9	0.0	
2019/6/9 8:00	14.8	19.3	7.2	6.8	0.0	
2019/6/9 9:00	14.0	19.4	7.2	6.8	0.0	
2019/6/9 10:00	13.7	19.5	7.3	6.8	0.0	
2019/6/9 11:00	12.8	19.5	7.3	6.9	0.0	
2019/6/9 12:00	11.5	19.8	7.3	6.9	0.0	
2019/6/9 13:00	10.6	20.0	7.3	7.0	0.0	
2019/6/9 14:00	9.6	20.3	7.3	7.1	0.0	
2019/6/9 15:00	9.4	20.4	7.3	7.2	0.0	
2019/6/9 16:00	9.4	20.5	7.4	7.0	0.0	
2019/6/9 17:00	9.0	20.5	7.3	7.1	0.0	
2019/6/9 18:00	8.5	20.6	7.4	7.0	0.0	
2019/6/9 19:00	8.4	20.6	7.3	7.1	0.0	
2019/6/9 20:00	8.3	20.6	7.3	7.1	0.0	
2019/6/9 21:00	8.1	20.6	7.3	7.1	0.0	
2019/6/9 22:00	7.9	20.7	7.3	7.0	0.0	
2019/6/9 23:00	7.7	20.7	7.3	7.0	0.0	
2019/6/10 0:00	7.4	20.7	7.3	7.0	0.0	
2019/6/10 1:00	7.4	20.7	7.3	6.8	0.0	
2019/6/10 2:00	7.2	20.7	7.3	6.9	0.0	
2019/6/10 3:00	7.1	20.6	7.3	7.0	0.0	
2019/6/10 4:00	7.0	20.6	7.3	6.8	0.0	
2019/6/10 5:00	6.9	20.6	7.3	6.9	0.0	
2019/6/10 6:00	7.0	20.6	7.3	6.9	0.0	
2019/6/10 7:00	7.0	20.6	7.3	7.0	0.0	
2019/6/10 8:00	6.8	20.6	7.4	6.9	0.0	
2019/6/10 9:00	6.9	20.7	7.4	7.0	0.0	
2019/6/10 10:00	6.8	20.8	7.4	7.0	0.0	
2019/6/10 11:00	6.7	20.9	7.4	7.0	0.0	
2019/6/10 12:00	6.8	21.0	7.4	7.0	0.0	
2019/6/10 13:00	6.7	21.0	7.4	7.0	0.0	

観測地点		瀬戸石ダム下流(水質)				(雨量は神瀬観測所の速報値(出典:国土交通省水文水質データベース))
年/月/日 時:分	観測項目					
	濁度 (FTU)	水温 (°C)	pH	DO (mg/L)	雨量 (mm/h)	
2019/6/10 14:00	6.6	21.1	7.4	7.0	0.0	
2019/6/10 15:00	6.6	21.1	7.5	7.0	0.0	
2019/6/10 16:00	6.4	21.1	7.5	6.9	0.0	
2019/6/10 17:00	6.4	21.2	7.5	7.0	0.0	
2019/6/10 18:00	6.3	21.3	7.4	7.0	0.0	
2019/6/10 19:00	6.1	21.5	7.4	7.0	0.0	
2019/6/10 20:00	5.9	21.4	7.4	6.9	0.0	
2019/6/10 21:00	6.0	21.3	7.4	6.8	0.0	
2019/6/10 22:00	5.8	21.4	7.4	6.8	0.0	
2019/6/10 23:00	5.7	21.3	7.4	6.8	0.0	
2019/6/11 0:00	5.8	21.3	7.4	6.7	0.0	
2019/6/11 1:00	5.4	21.2	7.4	6.6	0.0	
2019/6/11 2:00	5.4	21.3	7.4	6.6	0.0	
2019/6/11 3:00	5.3	21.4	7.4	6.6	0.0	
2019/6/11 4:00	5.2	21.4	7.4	6.6	0.0	
2019/6/11 5:00	5.2	21.4	7.4	6.6	0.0	
2019/6/11 6:00	5.1	21.4	7.4	6.5	0.0	
2019/6/11 7:00	5.1	21.4	7.4	6.6	0.0	
2019/6/11 8:00	5.0	21.5	7.4	6.4	0.0	
2019/6/11 9:00	5.0	21.5	7.5	6.5	0.0	
2019/6/11 10:00	4.9	21.6	7.5	6.6	0.0	
2019/6/11 11:00	4.9	21.6	7.5	6.5	0.0	
2019/6/11 12:00	4.7	21.7	7.5	6.6	0.0	
2019/6/11 13:00	4.9	21.8	7.5	6.5	0.0	
2019/6/11 14:00	4.9	21.9	7.5	6.5	0.0	
2019/6/11 15:00	4.8	21.9	7.5	6.6	0.0	
2019/6/11 16:00	4.8	21.9	7.5	6.4	0.0	
2019/6/11 17:00	4.8	21.8	7.5	6.4	0.0	
2019/6/11 18:00	4.7	21.7	7.5	6.3	0.0	
2019/6/11 19:00	4.7	21.7	7.5	6.3	0.0	
2019/6/11 20:00	4.7	21.7	7.5	6.4	0.0	
2019/6/11 21:00	4.6	21.7	7.5	6.4	0.0	
2019/6/11 22:00	4.5	21.7	7.5	6.4	0.0	
2019/6/11 23:00	4.3	21.8	7.5	6.3	0.0	
2019/6/12 0:00	4.3	21.9	7.5	6.4	0.0	
2019/6/12 1:00	4.3	21.9	7.5	6.4	0.0	
2019/6/12 2:00	4.3	21.9	7.5	6.1	0.0	
2019/6/12 3:00	4.3	21.8	7.4	6.3	0.0	
2019/6/12 4:00	4.2	21.8	7.5	6.2	0.0	
2019/6/12 5:00	4.1	21.8	7.5	6.2	0.0	
2019/6/12 6:00	4.2	21.8	7.5	6.2	0.0	
2019/6/12 7:00	4.1	21.8	7.5	6.2	0.0	
2019/6/12 8:00	4.1	21.9	7.5	6.1	0.0	
2019/6/12 9:00	3.9	22.0	7.5	6.2	0.0	
2019/6/12 10:00	3.9	22.2	7.6	6.1	0.0	
2019/6/12 11:00	3.9	22.4	7.6	6.2	0.0	
2019/6/12 12:00	3.7	22.5	7.6	6.3	0.0	
2019/6/12 13:00	3.9	22.5	7.6	6.2	0.0	
2019/6/12 14:00	3.9	22.6	7.6	6.3	0.0	
2019/6/12 15:00	3.8	22.6	7.6	6.3	0.0	
2019/6/12 16:00	3.8	22.5	7.6	6.4	0.0	
2019/6/12 17:00	3.8	22.5	7.6	6.3	0.0	
2019/6/12 18:00	3.9	22.8	7.7	6.5	0.0	
2019/6/12 19:00	3.8	22.7	7.6	6.5	0.0	
2019/6/12 20:00	3.7	22.6	7.6	6.5	0.0	
2019/6/12 21:00	3.6	22.4	7.5	6.5	0.0	
2019/6/12 22:00	3.6	22.3	7.5	6.3	0.0	
2019/6/12 23:00	3.5	22.2	7.4	6.3	0.0	
2019/6/13 0:00	3.5	22.0	7.4	6.2	0.0	
2019/6/13 1:00	3.4	21.9	7.4	6.2	0.0	
2019/6/13 2:00	3.5	21.9	7.4	6.2	0.0	
2019/6/13 3:00	3.5	21.9	7.4	6.1	0.0	
2019/6/13 4:00	3.4	21.9	7.4	6.1	0.0	
2019/6/13 5:00	3.3	21.9	7.4	6.0	0.0	
2019/6/13 6:00	3.5	21.9	7.4	6.0	0.0	
2019/6/13 7:00	3.4	22.0	7.4	6.2	0.0	
2019/6/13 8:00	3.3	22.1	7.4	6.2	0.0	
2019/6/13 9:00	3.3	22.2	7.5	6.2	0.0	
2019/6/13 10:00	3.2	22.4	7.5	6.5	0.0	
2019/6/13 11:00	3.3	22.6	7.6	6.6	0.0	
2019/6/13 12:00	3.3	22.7	7.6	6.7	0.0	
2019/6/13 13:00	3.4	22.8	7.6	6.8	0.0	
2019/6/13 14:00	3.5	22.9	7.7	7.2	0.0	
2019/6/13 15:00	3.6	22.8	7.7	6.9	0.0	
2019/6/13 16:00	3.3	22.7	7.7	6.9	0.0	
2019/6/13 17:00	3.4	22.6	7.6	6.8	0.0	
2019/6/13 18:00	3.7	22.8	7.7	7.1	0.0	

観測地点	瀬戸石ダム下流(水質)					(雨量は神瀬観測所の速報値(出典:国土交通省水文水質データベース))
	年/月/日 時:分	観測項目				
	濁度(FTU)	水温(°C)	pH	DO(mg/L)		
2019/6/13 19:00	3.9	22.8	7.8	7.3	0.0	
2019/6/13 20:00	3.7	22.7	7.7	6.9	0.0	
2019/6/13 21:00	3.6	22.7	7.7	6.9	0.0	
2019/6/13 22:00	3.4	22.8	7.7	7.0	0.0	
2019/6/13 23:00	3.4	22.8	7.7	6.8	0.0	
2019/6/14 0:00	3.3	22.8	7.6	6.9	0.0	
2019/6/14 1:00	3.4	22.8	7.6	6.8	0.0	
2019/6/14 2:00	3.3	22.8	7.6	6.7	0.0	
2019/6/14 3:00	3.4	22.7	7.5	7.0	0.0	
2019/6/14 4:00	3.4	22.7	7.5	6.8	0.0	
2019/6/14 5:00	3.2	22.7	7.4	6.7	0.0	
2019/6/14 6:00	3.3	22.6	7.4	6.7	0.0	
2019/6/14 7:00	3.5	22.6	7.4	6.7	0.0	
2019/6/14 8:00	3.2	22.6	7.4	6.9	0.0	
2019/6/14 9:00	3.2	22.6	7.4	6.6	0.0	
2019/6/14 10:00	3.0	22.6	7.4	6.5	1.0	
2019/6/14 11:00	3.1	22.6	7.4	6.6	0.0	
2019/6/14 12:00	2.9	22.6	7.4	6.6	0.0	
2019/6/14 13:00	2.9	22.7	7.4	6.5	1.0	
2019/6/14 14:00	2.8	22.7	7.4	6.4	0.0	
2019/6/14 15:00	2.9	22.6	7.4	6.4	0.0	
2019/6/14 16:00	3.0	22.6	7.4	6.3	1.0	
2019/6/14 17:00	2.8	22.6	7.4	6.3	0.0	
2019/6/14 18:00	2.9	22.6	7.4	6.2	0.0	
2019/6/14 19:00	3.0	22.6	7.4	6.5	2.0	
2019/6/14 20:00	3.1	22.6	7.4	6.2	1.0	
2019/6/14 21:00	2.9	22.6	7.4	6.1	0.0	
2019/6/14 22:00	2.9	22.6	7.4	6.2	0.0	
2019/6/14 23:00	3.2	22.5	7.4	6.4	2.0	
2019/6/15 0:00	3.0	22.5	7.4	6.2	2.0	
2019/6/15 1:00	2.9	22.5	7.4	6.1	3.0	
2019/6/15 2:00	3.0	22.5	7.3	6.1	1.0	
2019/6/15 3:00	2.9	22.5	7.3	6.1	0.0	
2019/6/15 4:00	3.0	22.5	7.3	6.0	3.0	
2019/6/15 5:00	3.0	22.5	7.3	6.1	3.0	
2019/6/15 6:00	3.1	22.5	7.3	6.0	8.0	
2019/6/15 7:00	3.3	22.5	7.3	6.1	2.0	
2019/6/15 8:00	3.2	22.4	7.3	6.1	0.0	
2019/6/15 9:00	3.5	22.3	7.3	6.3	0.0	
2019/6/15 10:00	3.5	22.3	7.3	6.0	0.0	
2019/6/15 11:00	3.6	22.3	7.3	6.2	1.0	
2019/6/15 12:00	3.7	22.3	7.3	5.8	1.0	
2019/6/15 13:00	3.9	22.3	7.3	6.1	8.0	
2019/6/15 14:00	4.2	22.1	7.2	6.1	2.0	
2019/6/15 15:00	4.3	21.9	7.2	6.0	0.0	
2019/6/15 16:00	4.2	21.6	7.2	6.1	0.0	
2019/6/15 17:00	4.3	21.4	7.3	6.1	0.0	
2019/6/15 18:00	4.5	21.1	7.3	6.3	0.0	
2019/6/15 19:00	4.7	20.8	7.3	6.3	0.0	
2019/6/15 20:00	4.9	20.7	7.3	6.3	0.0	
2019/6/15 21:00	4.9	20.5	7.3	6.3	0.0	
2019/6/15 22:00	5.1	20.4	7.3	6.3	0.0	
2019/6/15 23:00	5.3	20.3	7.3	6.3	0.0	
2019/6/16 0:00	5.9	20.1	7.3	6.3	0.0	
2019/6/16 1:00	6.3	20.0	7.3	6.3	0.0	
2019/6/16 2:00	7.2	20.0	7.3	6.3	0.0	
2019/6/16 3:00	7.8	19.9	7.3	6.3	0.0	
2019/6/16 4:00	8.8	19.8	7.3	6.3	0.0	
2019/6/16 5:00	9.7	19.7	7.3	6.2	0.0	
2019/6/16 6:00	10.7	19.7	7.2	6.3	0.0	
2019/6/16 7:00	12.8	19.6	7.2	6.5	0.0	
2019/6/16 8:00	12.5	19.6	7.2	6.4	0.0	
2019/6/16 9:00	12.9	19.7	7.2	6.3	0.0	
2019/6/16 10:00	13.0	19.7	7.2	6.2	0.0	
2019/6/16 11:00	13.7	19.8	7.2	6.4	0.0	
2019/6/16 12:00	14.0	19.9	7.2	6.2	0.0	
2019/6/16 13:00	14.0	19.9	7.2	6.1	0.0	
2019/6/16 14:00	14.0	20.0	7.2	6.2	0.0	
2019/6/16 15:00	14.0	20.0	7.2	6.5	0.0	
2019/6/16 16:00	13.9	20.1	7.2	6.3	0.0	
2019/6/16 17:00	13.6	20.1	7.2	6.3	0.0	
2019/6/16 18:00	13.3	20.3	7.2	6.3	0.0	
2019/6/16 19:00	13.0	20.2	7.2	6.4	0.0	
2019/6/16 20:00	13.0	20.2	7.2	6.1	0.0	
2019/6/16 21:00	12.8	20.0	7.2	6.1	0.0	
2019/6/16 22:00	12.6	20.0	7.2	6.2	0.0	
2019/6/16 23:00	12.2	19.9	7.2	6.2	0.0	

観測地点	瀬戸石ダム下流(水質)					(雨量は神瀬観測所の速報値(出典:国土交通省水文水質データベース))
	年/月/日 時:分	観測項目				
	濁度(FTU)	水温(°C)	pH	DO(mg/L)		
2019/6/17 0:00	11.9	19.9	7.2	6.4		0.0
2019/6/17 1:00	11.4	19.9	7.2	6.3		0.0
2019/6/17 2:00	11.2	19.8	7.3	6.3		0.0
2019/6/17 3:00	10.7	19.8	7.3	6.3		0.0
2019/6/17 4:00	10.3	19.8	7.3	6.4		0.0
2019/6/17 5:00	9.7	19.7	7.3	6.5		0.0
2019/6/17 6:00	9.5	19.7	7.3	6.3		0.0
2019/6/17 7:00	9.2	19.7	7.3	6.5		0.0
2019/6/17 8:00	8.9	19.7	7.4	6.5		0.0
2019/6/17 9:00	8.5	19.7	7.4	6.7		0.0
2019/6/17 10:00	8.3	19.8	7.4	6.8		0.0
2019/6/17 11:00	8.0	19.9	7.4	7.0		0.0
2019/6/17 12:00	7.7	20.1	7.4	7.0		0.0
2019/6/17 13:00	7.7	20.3	7.4	6.9		0.0
2019/6/17 14:00	10.0	20.8	7.5	7.3		0.0
2019/6/17 15:00	8.9	21.2	7.5	7.3		0.0
2019/6/17 16:00	6.0	21.4	7.5	7.3		0.0
2019/6/17 17:00	5.8	21.7	7.5	7.1		0.0
2019/6/17 18:00	5.7	21.6	7.5	7.1		0.0
2019/6/17 19:00	5.6	21.4	7.5	7.0		0.0
2019/6/17 20:00	5.7	21.3	7.5	6.9		0.0
2019/6/17 21:00	5.6	21.3	7.5	6.9		0.0
2019/6/17 22:00	5.5	21.3	7.5	6.8		0.0
2019/6/17 23:00	5.2	21.4	7.4	6.8		0.0
2019/6/18 0:00	5.2	21.3	7.4	6.9		0.0
2019/6/18 1:00	5.3	21.2	7.4	6.6		0.0
2019/6/18 2:00	5.2	21.2	7.4	6.7		0.0
2019/6/18 3:00	5.2	21.1	7.4	6.5		0.0
2019/6/18 4:00	5.1	21.1	7.4	6.7		0.0
2019/6/18 5:00	4.9	21.1	7.5	6.7		0.0
2019/6/18 6:00	4.9	21.1	7.5	6.8		0.0
2019/6/18 7:00	4.8	21.1	7.5	6.6		0.0
2019/6/18 8:00	4.9	21.1	7.5	6.8		0.0
2019/6/18 9:00	4.6	21.1	7.5	6.9		0.0
2019/6/18 10:00	4.6	21.2	7.5	6.7		0.0
2019/6/18 11:00	4.6	21.2	7.6	6.8		0.0
2019/6/18 12:00	4.4	21.2	7.6	7.1		0.0
2019/6/18 13:00	4.5	21.2	7.6	7.3		0.0
2019/6/18 14:00	4.4	21.2	7.6	7.4		0.0
2019/6/18 15:00	4.3	21.2	7.6	7.1		0.0
2019/6/18 16:00	4.3	21.2	7.6	7.1		1.0
2019/6/18 17:00	4.3	21.3	7.6	7.2		0.0
2019/6/18 18:00	4.2	21.2	7.6	7.1		0.0
2019/6/18 19:00	4.1	21.2	7.6	7.2		0.0
2019/6/18 20:00	4.1	21.3	7.6	6.9		0.0
2019/6/18 21:00	3.9	21.3	7.6	6.9		0.0
2019/6/18 22:00	3.9	21.3	7.6	6.7		1.0
2019/6/18 23:00	3.7	21.4	7.6	6.6		1.0
2019/6/19 0:00	3.7	21.4	7.6	6.6		0.0
2019/6/19 1:00	3.7	21.4	7.6	6.7		0.0
2019/6/19 2:00	3.6	21.5	7.6	6.6		0.0
2019/6/19 3:00	3.6	21.5	7.6	6.5		0.0
2019/6/19 4:00	3.6	21.5	7.6	6.8		0.0
2019/6/19 5:00	3.5	21.5	7.6	6.4		0.0
2019/6/19 6:00	3.5	21.5	7.6	6.5		0.0
2019/6/19 7:00	3.5	21.5	7.6	6.5		1.0
2019/6/19 8:00	3.6	21.6	7.6	6.6		0.0
2019/6/19 9:00	3.4	21.6	7.6	6.7		0.0
2019/6/19 10:00	3.4	21.7	7.6	6.6		0.0
2019/6/19 11:00	3.4	21.9	7.6	6.6		0.0
2019/6/19 12:00	3.3	21.8	7.6	6.4		0.0
2019/6/19 13:00	記録なし	記録なし	記録なし	記録なし		0.0
2019/6/19 14:00	3.4	21.9	7.8	8.8		0.0
2019/6/19 15:00	4.0	21.8	7.8	8.9		0.0
2019/6/19 16:00	3.8	21.6	7.7	8.6		0.0
2019/6/19 17:00	3.8	21.4	7.7	8.4		0.0
2019/6/19 18:00	3.9	21.3	7.7	8.6		0.0
2019/6/19 19:00	3.9	21.2	7.6	8.4		0.0
2019/6/19 20:00	3.9	21.1	7.6	8.5		0.0
2019/6/19 21:00	3.9	21.1	7.6	8.5		0.0
2019/6/19 22:00	3.8	21.1	7.6	8.3		0.0
2019/6/19 23:00	3.8	21.1	7.6	8.4		0.0
2019/6/20 0:00	3.8	21.1	7.6	8.3		0.0
2019/6/20 1:00	3.7	21.1	7.6	8.2		0.0
2019/6/20 2:00	3.7	21.1	7.6	8.3		0.0
2019/6/20 3:00	3.8	21.0	7.6	8.5		0.0
2019/6/20 4:00	3.7	21.0	7.6	8.4		0.0

観測地点	瀬戸石ダム下流(水質)					(雨量は神瀬観測所の速報値(出典:国土交通省水文水質データベース))
	年/月/日 時:分	観測項目				
	濁度(FTU)	水温(°C)	pH	DO(mg/L)		
2019/6/20 5:00	3.5	20.9	7.7	8.5	0.0	
2019/6/20 6:00	3.5	20.9	7.7	8.4	0.0	
2019/6/20 7:00	3.4	20.9	7.7	8.5	0.0	
2019/6/20 8:00	3.5	20.9	7.7	8.7	0.0	
2019/6/20 9:00	3.3	21.0	7.8	8.7	0.0	
2019/6/20 10:00	3.4	21.1	7.8	8.7	0.0	
2019/6/20 11:00	3.5	21.2	7.8	8.8	0.0	
2019/6/20 12:00	3.4	21.4	7.9	9.0	0.0	
2019/6/20 13:00	3.5	21.3	7.9	8.8	0.0	
2019/6/20 14:00	3.5	21.3	7.9	8.7	0.0	
2019/6/20 15:00	3.4	21.4	7.9	8.7	0.0	
2019/6/20 16:00	3.5	21.4	7.9	9.1	0.0	
2019/6/20 17:00	3.6	21.6	7.9	9.0	0.0	
2019/6/20 18:00	3.5	21.7	7.9	9.1	0.0	
2019/6/20 19:00	3.4	21.7	7.9	9.0	0.0	
2019/6/20 20:00	3.4	21.7	7.9	9.1	0.0	
2019/6/20 21:00	3.5	21.7	7.9	8.7	0.0	
2019/6/20 22:00	3.5	21.7	7.9	8.9	0.0	
2019/6/20 23:00	3.3	21.6	7.9	8.7	0.0	
2019/6/21 0:00	3.4	21.6	7.9	9.0	0.0	
2019/6/21 1:00	3.4	21.5	7.8	8.8	0.0	
2019/6/21 2:00	3.4	21.5	7.8	8.8	0.0	
2019/6/21 3:00	3.5	21.4	7.8	8.8	0.0	
2019/6/21 4:00	3.4	21.4	7.8	8.8	0.0	
2019/6/21 5:00	3.4	21.4	7.8	8.8	0.0	
2019/6/21 6:00	3.5	21.4	7.8	8.9	0.0	
2019/6/21 7:00	3.5	21.5	7.8	8.8	0.0	
2019/6/21 8:00	3.4	21.6	7.8	8.7	0.0	
2019/6/21 9:00	3.4	21.6	7.9	8.9	0.0	
2019/6/21 10:00	3.4	21.7	7.9	9.0	0.0	
2019/6/21 11:00	3.4	21.8	8.0	9.0	0.0	
2019/6/21 12:00	3.4	21.9	8.0	9.1	0.0	
2019/6/21 13:00	3.4	22.0	8.0	9.2	0.0	
2019/6/21 14:00	3.3	22.1	8.0	9.3	0.0	
2019/6/21 15:00	3.4	22.2	8.1	9.2	0.0	
2019/6/21 16:00	3.4	22.2	8.1	9.2	0.0	
2019/6/21 17:00	3.5	22.1	8.1	9.2	0.0	
2019/6/21 18:00	3.4	22.0	8.0	8.9	0.0	
2019/6/21 19:00	3.4	22.0	8.0	9.0	0.0	
2019/6/21 20:00	3.5	21.9	8.0	9.0	0.0	
2019/6/21 21:00	3.6	21.9	8.0	9.0	0.0	
2019/6/21 22:00	3.4	22.0	8.0	9.1	0.0	
2019/6/21 23:00	3.3	22.4	8.0	9.1	0.0	
2019/6/22 0:00	3.3	22.5	8.0	9.1	0.0	
2019/6/22 1:00	3.3	22.5	8.0	9.0	0.0	
2019/6/22 2:00	3.2	22.6	7.9	8.6	0.0	
2019/6/22 3:00	3.2	22.5	7.9	8.7	0.0	
2019/6/22 4:00	3.1	22.5	7.9	8.7	0.0	
2019/6/22 5:00	3.1	22.5	7.8	8.5	0.0	
2019/6/22 6:00	3.1	22.5	7.8	8.6	0.0	
2019/6/22 7:00	3.1	22.5	7.9	8.5	0.0	
2019/6/22 8:00	3.0	22.6	7.9	8.6	0.0	
2019/6/22 9:00	3.0	22.7	7.9	8.7	0.0	
2019/6/22 10:00	2.9	22.8	8.0	8.8	0.0	
2019/6/22 11:00	3.0	23.0	8.0	8.9	0.0	
2019/6/22 12:00	3.0	23.0	8.0	8.9	0.0	
2019/6/22 13:00	3.0	23.1	8.0	8.5	0.0	
2019/6/22 14:00	3.0	23.1	8.1	8.8	0.0	
2019/6/22 15:00	2.9	23.2	8.1	8.9	0.0	
2019/6/22 16:00	2.9	23.2	8.1	8.7	0.0	
2019/6/22 17:00	3.0	23.3	8.1	9.1	0.0	
2019/6/22 18:00	3.0	23.4	8.1	8.9	0.0	
2019/6/22 19:00	3.0	23.2	8.0	8.5	0.0	
2019/6/22 20:00	2.9	23.2	7.9	8.6	0.0	
2019/6/22 21:00	2.9	23.2	7.9	8.5	0.0	
2019/6/22 22:00	2.8	23.2	7.9	8.5	0.0	
2019/6/22 23:00	2.7	23.1	7.9	8.6	0.0	
2019/6/23 0:00	2.7	23.1	7.9	8.6	0.0	
2019/6/23 1:00	2.6	23.1	7.9	8.3	0.0	
2019/6/23 2:00	2.7	23.2	7.9	8.4	0.0	
2019/6/23 3:00	2.6	23.2	7.9	8.5	0.0	
2019/6/23 4:00	2.5	23.3	7.9	8.3	0.0	
2019/6/23 5:00	2.6	23.2	7.9	8.5	0.0	
2019/6/23 6:00	2.5	23.2	7.9	8.2	0.0	
2019/6/23 7:00	2.5	23.3	7.9	8.3	0.0	
2019/6/23 8:00	2.5	23.3	8.0	8.4	0.0	
2019/6/23 9:00	2.5	23.4	8.0	8.3	0.0	

観測地点	瀬戸石ダム下流(水質)					(雨量は神瀬観測所の速報値(出典:国土交通省水文水質データベース))
	観測項目	濁度(FTU)	水温(°C)	pH	DO(mg/L)	
年/月/日 時:分						
2019/6/23 10:00	2.4	23.4	8.0	8.4	0.0	
2019/6/23 11:00	2.5	23.5	8.0	8.6	0.0	
2019/6/23 12:00	2.4	23.5	8.1	8.5	0.0	
2019/6/23 13:00	2.4	23.6	8.1	8.6	0.0	
2019/6/23 14:00	2.5	23.6	8.1	8.3	0.0	
2019/6/23 15:00	2.7	23.5	8.1	8.5	0.0	
2019/6/23 16:00	2.5	23.7	8.1	8.6	0.0	
2019/6/23 17:00	2.5	23.7	8.1	8.6	0.0	
2019/6/23 18:00	2.5	23.5	8.0	8.1	0.0	
2019/6/23 19:00	2.4	23.5	7.9	8.3	0.0	
2019/6/23 20:00	2.5	23.5	7.9	8.1	0.0	
2019/6/23 21:00	2.4	23.5	7.9	7.9	0.0	
2019/6/23 22:00	2.4	23.5	7.9	8.2	0.0	
2019/6/23 23:00	2.4	23.4	7.9	7.7	0.0	
2019/6/24 0:00	2.4	23.4	7.9	8.0	0.0	
2019/6/24 1:00	2.5	23.3	7.9	7.9	0.0	
2019/6/24 2:00	2.6	23.3	7.8	7.9	0.0	
2019/6/24 3:00	2.6	23.3	7.9	7.6	0.0	
2019/6/24 4:00	2.6	23.3	7.9	7.6	0.0	
2019/6/24 5:00	2.6	23.3	7.9	7.8	0.0	
2019/6/24 6:00	2.6	23.3	7.9	7.4	0.0	
2019/6/24 7:00	2.6	23.3	7.9	7.8	0.0	
2019/6/24 8:00	2.7	23.3	8.0	7.9	0.0	
2019/6/24 9:00	2.7	23.4	8.0	8.2	0.0	
2019/6/24 10:00	2.7	23.6	8.1	8.2	0.0	
2019/6/24 11:00	2.9	23.8	8.2	8.4	0.0	
2019/6/24 12:00	2.9	24.0	8.4	8.6	0.0	
2019/6/24 13:00	3.0	24.0	8.4	8.8	0.0	
2019/6/24 14:00	3.0	24.0	8.5	8.7	0.0	
2019/6/24 15:00	3.1	24.1	8.5	8.7	0.0	
2019/6/24 16:00	2.9	24.1	8.5	8.6	0.0	
2019/6/24 17:00	3.1	24.1	8.6	8.5	0.0	
2019/6/24 18:00	3.0	23.9	8.4	8.4	0.0	
2019/6/24 19:00	3.0	24.0	8.4	8.5	0.0	
2019/6/24 20:00	3.0	23.9	8.4	8.1	0.0	
2019/6/24 21:00	3.2	23.7	8.3	8.1	0.0	
2019/6/24 22:00	3.1	23.6	8.1	7.9	0.0	
2019/6/24 23:00	3.1	23.5	8.0	7.8	0.0	
2019/6/25 0:00	3.1	23.3	7.9	7.5	0.0	
2019/6/25 1:00	3.5	23.2	7.9	7.4	0.0	
2019/6/25 2:00	3.4	23.1	7.9	7.6	0.0	
2019/6/25 3:00	3.4	23.1	7.9	7.4	0.0	
2019/6/25 4:00	3.5	23.1	7.9	7.3	0.0	
2019/6/25 5:00	3.5	23.1	7.9	7.4	0.0	
2019/6/25 6:00	3.5	23.1	7.9	7.5	0.0	
2019/6/25 7:00	3.6	23.2	8.0	7.6	0.0	
2019/6/25 8:00	3.6	23.3	8.1	7.7	0.0	
2019/6/25 9:00	3.5	23.4	8.2	7.8	0.0	
2019/6/25 10:00	3.6	23.6	8.3	8.1	0.0	
2019/6/25 11:00	3.7	23.8	8.4	8.2	0.0	
2019/6/25 12:00	3.6	23.9	8.5	8.4	0.0	
2019/6/25 13:00	3.7	24.0	8.7	8.7	0.0	
2019/6/25 14:00	3.7	24.1	8.7	8.7	0.0	
2019/6/25 15:00	3.8	24.1	8.7	8.5	0.0	
2019/6/25 16:00	3.7	24.0	8.7	8.5	0.0	
2019/6/25 17:00	3.4	23.9	8.6	8.4	0.0	
2019/6/25 18:00	3.2	23.8	8.5	8.4	0.0	
2019/6/25 19:00	3.2	23.8	8.5	8.2	0.0	
2019/6/25 20:00	3.6	23.9	8.6	8.3	0.0	
2019/6/25 21:00	3.7	23.9	8.7	8.6	0.0	
2019/6/25 22:00	3.8	24.0	8.7	8.7	0.0	
2019/6/25 23:00	3.5	24.0	8.7	8.6	0.0	
2019/6/26 0:00	3.5	24.0	8.6	8.5	0.0	
2019/6/26 1:00	3.2	24.0	8.5	8.2	0.0	
2019/6/26 2:00	3.2	24.0	8.4	8.0	0.0	
2019/6/26 3:00	3.1	23.9	8.4	8.1	0.0	
2019/6/26 4:00	3.2	23.9	8.3	7.9	0.0	
2019/6/26 5:00	3.3	23.9	8.3	7.8	0.0	
2019/6/26 6:00	3.5	23.9	8.3	7.8	0.0	
2019/6/26 7:00	3.5	23.9	8.3	8.0	0.0	
2019/6/26 8:00	3.4	24.0	8.4	8.1	0.0	
2019/6/26 9:00	3.4	24.0	8.4	8.1	0.0	
2019/6/26 10:00	3.2	24.0	8.4	8.0	0.0	
2019/6/26 11:00	3.4	24.0	8.4	8.0	5.0	
2019/6/26 12:00	3.7	24.0	8.5	8.1	1.0	
2019/6/26 13:00	3.6	24.0	8.5	8.0	3.0	
2019/6/26 14:00	3.3	24.0	8.4	8.0	1.0	



観測地点	瀬戸石ダム下流(水質)					(雨量は神瀬観測所の速報値(出典:国土交通省水文水質データベース))
	年/月/日 時:分	観測項目				雨量(mm/h)
	濁度(FTU)	水温(°C)	pH	DO(mg/L)		
2019/6/26 15:00	3.1	24.0	8.4	8.1	0.0	
2019/6/26 16:00	3.2	24.1	8.5	8.0	0.0	
2019/6/26 17:00	3.4	24.1	8.5	8.1	1.0	
2019/6/26 18:00	3.0	24.1	8.5	8.2	1.0	
2019/6/26 19:00	2.8	24.1	8.4	7.9	0.0	
2019/6/26 20:00	2.7	24.0	8.2	7.6	0.0	
2019/6/26 21:00	3.0	23.9	8.1	7.8	0.0	
2019/6/26 22:00	2.6	23.8	8.0	7.6	0.0	
2019/6/26 23:00	2.7	23.8	8.0	7.8	0.0	
2019/6/27 0:00	2.6	23.7	7.9	7.3	0.0	
2019/6/27 1:00	2.5	23.8	8.0	7.2	0.0	
2019/6/27 2:00	2.5	23.9	8.0	7.0	2.0	
2019/6/27 3:00	2.4	23.9	8.0	7.2	0.0	
2019/6/27 4:00	2.4	23.9	8.0	6.9	1.0	
2019/6/27 5:00	2.4	23.9	7.9	6.9	3.0	
2019/6/27 6:00	2.5	23.9	7.9	6.8	0.0	
2019/6/27 7:00	2.5	23.8	7.8	7.0	3.0	
2019/6/27 8:00	2.4	23.8	7.8	6.8	0.0	
2019/6/27 9:00	2.5	23.8	7.8	7.1	2.0	
2019/6/27 10:00	2.5	23.9	7.8	7.1	1.0	
2019/6/27 11:00	2.6	23.9	7.8	6.8	0.0	
2019/6/27 12:00	3.1	23.6	7.7	6.8	2.0	
2019/6/27 13:00	3.1	23.4	7.6	7.0	5.0	
2019/6/27 14:00	3.1	23.3	7.7	6.9	5.0	
2019/6/27 15:00	3.3	23.2	7.7	7.1	0.0	
2019/6/27 16:00	3.6	23.2	7.7	7.4	0.0	
2019/6/27 17:00	4.1	23.1	7.6	7.3	0.0	
2019/6/27 18:00	4.7	23.1	7.6	6.9	0.0	
2019/6/27 19:00	5.2	23.0	7.5	6.9	0.0	
2019/6/27 20:00	5.6	22.9	7.5	6.8	0.0	
2019/6/27 21:00	6.0	22.9	7.4	7.1	0.0	
2019/6/27 22:00	6.5	22.8	7.4	6.9	0.0	
2019/6/27 23:00	7.1	22.7	7.4	6.8	1.0	
2019/6/28 0:00	6.9	22.6	7.2	7.2	2.0	
2019/6/28 1:00	7.1	22.5	7.2	7.0	0.0	
2019/6/28 2:00	7.2	22.4	7.2	7.0	0.0	
2019/6/28 3:00	7.4	22.3	7.2	7.3	0.0	
2019/6/28 4:00	7.5	22.2	7.2	7.1	0.0	
2019/6/28 5:00	8.0	22.1	7.2	7.2	0.0	
2019/6/28 6:00	8.3	22.1	7.2	7.3	1.0	
2019/6/28 7:00	8.6	22.1	7.2	7.6	4.0	
2019/6/28 8:00	8.6	22.2	7.2	7.4	1.0	
2019/6/28 9:00	8.7	22.2	7.2	7.2	20.0	
2019/6/28 10:00	8.8	22.3	7.2	7.1	6.0	
2019/6/28 11:00	8.9	22.4	7.2	7.5	0.0	
2019/6/28 12:00	9.9	22.7	7.2	7.6	0.0	
2019/6/28 13:00	10.8	22.8	7.5	8.9	0.0	
2019/6/28 14:00	13.1	22.7	7.4	9.4	0.0	
2019/6/28 15:00	16.4	22.1	7.4	9.6	0.0	
2019/6/28 16:00	15.5	21.7	7.5	9.8	0.0	
2019/6/28 17:00	18.2	21.5	7.4	9.5	0.0	
2019/6/28 18:00	23.5	21.4	7.3	9.1	0.0	
2019/6/28 19:00	28.1	21.4	7.2	9.4	0.0	
2019/6/28 20:00	31.3	21.5	7.2	9.3	0.0	
2019/6/28 21:00	36.0	21.6	7.2	9.5	0.0	
2019/6/28 22:00	40.1	21.7	7.2	9.4	0.0	
2019/6/28 23:00	40.2	21.8	7.1	9.5	0.0	
2019/6/29 0:00	39.0	21.8	7.2	9.3	0.0	
2019/6/29 1:00	37.3	21.8	7.2	8.6	0.0	
2019/6/29 2:00	34.7	21.8	7.2	8.8	0.0	
2019/6/29 3:00	31.3	21.7	7.2	8.6	0.0	
2019/6/29 4:00	28.7	21.7	7.2	8.3	0.0	
2019/6/29 5:00	27.2	21.6	7.2	7.9	0.0	
2019/6/29 6:00	26.6	21.6	7.2	8.6	0.0	
2019/6/29 7:00	26.6	21.5	7.2	8.5	0.0	
2019/6/29 8:00	27.2	21.5	7.2	8.4	1.0	
2019/6/29 9:00	27.8	21.4	7.2	8.2	0.0	
2019/6/29 10:00	27.3	21.3	7.2	7.9	2.0	
2019/6/29 11:00	26.3	21.2	7.2	8.1	1.0	
2019/6/29 12:00	24.2	21.0	7.2	8.0	0.0	
2019/6/29 13:00	22.6	20.8	7.2	8.4	1.0	
2019/6/29 14:00	20.7	20.7	7.2	8.2	5.0	
2019/6/29 15:00	19.7	20.6	7.3	8.5	4.0	
2019/6/29 16:00	18.1	20.5	7.3	8.2	欠測	
2019/6/29 17:00	16.3	20.4	7.3	8.8	欠測	
2019/6/29 18:00	14.9	20.3	7.3	9.0	0.0	
2019/6/29 19:00	13.3	20.1	7.3	8.5	0.0	

観測地点	瀬戸石ダム下流(水質)					(雨量は神瀬観測所の速報値(出典:国土交通省水文水質データベース))
年/月/日 時:分	観測項目					雨量(mm/h)
	濁度(FTU)	水温(°C)	pH	DO(mg/L)		
2019/6/29 20:00	12.1	20.1	7.3	8.8	0.0	
2019/6/29 21:00	11.3	20.0	7.3	8.7	0.0	
2019/6/29 22:00	11.4	20.0	7.4	9.4	0.0	
2019/6/29 23:00	10.5	20.0	7.4	9.3	0.0	
2019/6/30 0:00	10.2	20.0	7.4	9.5	0.0	
2019/6/30 1:00	10.4	20.2	7.4	9.7	0.0	
2019/6/30 2:00	10.7	20.4	7.4	9.0	1.0	
2019/6/30 3:00	12.1	20.5	7.4	9.3	1.0	
2019/6/30 4:00	14.0	20.5	7.4	9.3	0.0	
2019/6/30 5:00	15.3	20.5	7.4	9.3	0.0	
2019/6/30 6:00	18.0	20.5	7.4	9.3	0.0	
2019/6/30 7:00	21.8	20.5	7.3	9.6	8.0	
2019/6/30 8:00	24.5	20.4	7.3	9.5	3.0	
2019/6/30 9:00	27.3	20.4	7.3	9.4	18.0	
2019/6/30 10:00	30.3	20.4	7.4	9.6	7.0	
2019/6/30 11:00	43.2	20.4	7.3	9.1	11.0	
2019/6/30 12:00	64.1	20.4	7.3	9.7	16.0	
2019/6/30 13:00	134.6	20.4	7.2	10.2	13.0	
2019/6/30 14:00	244.3	20.5	7.1	10.4	5.0	
2019/6/30 15:00	243.0	20.6	7.0	10.6	8.0	
2019/6/30 16:00	217.8	20.7	7.0	10.8	3.0	
2019/6/30 17:00	291.5	20.7	7.0	10.8	2.0	
2019/6/30 18:00	314.5	20.6	7.2	10.9	1.0	
2019/6/30 19:00	297.0	20.4	7.4	11.0	6.0	
2019/6/30 20:00	296.5	20.2	7.7	11.1	0.0	
2019/6/30 21:00	293.0	19.9	7.9	11.2	5.0	
2019/6/30 22:00	272.5	19.7	8.0	11.2	0.0	
2019/6/30 23:00	257.6	19.4	8.0	11.3	1.0	
2019/7/1 0:00	237.6	19.2	8.0	11.3	11.0	
2019/7/1 1:00	227.7	19.1	7.9	11.4	12.0	
2019/7/1 2:00	219.2	19.0	7.9	11.3	4.0	
2019/7/1 3:00	234.2	18.9	8.0	11.3	2.0	
2019/7/1 4:00	243.7	18.9	8.0	11.3	15.0	
2019/7/1 5:00	250.3	19.0	8.0	11.2	15.0	
2019/7/1 6:00	247.8	19.0	7.9	11.0	2.0	
2019/7/1 7:00	270.9	19.0	7.7	11.2	3.0	
2019/7/1 8:00	276.3	18.9	7.7	11.2	11.0	
2019/7/1 9:00	268.2	18.8	7.8	11.3	5.0	
2019/7/1 10:00	265.2	18.6	7.9	11.3	2.0	
2019/7/1 11:00	253.2	18.5	8.0	11.4	4.0	
2019/7/1 12:00	243.6	18.5	8.0	11.5	3.0	
2019/7/1 13:00	234.9	18.4	8.0	11.3	8.0	
2019/7/1 14:00	232.2	18.4	8.0	11.0	0.0	
2019/7/1 15:00	238.1	18.5	7.8	11.3	1.0	
2019/7/1 16:00	236.3	18.5	7.8	11.3	2.0	
2019/7/1 17:00	239.8	18.5	7.7	11.1	4.0	
2019/7/1 18:00	240.2	18.4	7.7	11.1	4.0	
2019/7/1 19:00	232.3	18.4	7.7	11.1	14.0	
2019/7/1 20:00	230.6	18.3	7.6	11.2	13.0	
2019/7/1 21:00	218.9	18.2	7.6	11.2	2.0	
2019/7/1 22:00	221.7	18.2	7.6	11.2	0.0	
2019/7/1 23:00	208.6	18.2	7.7	11.1	0.0	
2019/7/2 0:00	200.9	18.1	7.7	11.1	0.0	
2019/7/2 1:00	207.2	18.0	7.8	11.1	0.0	
2019/7/2 2:00	211.7	17.9	7.8	11.2	0.0	
2019/7/2 3:00	221.3	17.9	7.9	11.2	0.0	
2019/7/2 4:00	228.4	17.8	8.0	11.3	0.0	
2019/7/2 5:00	226.3	17.7	8.0	11.3	0.0	
2019/7/2 6:00	216.4	17.6	8.0	11.4	1.0	
2019/7/2 7:00	208.1	17.6	8.0	11.2	1.0	
2019/7/2 8:00	196.4	17.6	8.0	11.4	0.0	
2019/7/2 9:00	186.7	17.6	7.9	11.2	5.0	
2019/7/2 10:00	176.9	17.6	7.9	11.4	6.0	
2019/7/2 11:00	167.0	17.7	7.9	11.3	0.0	
2019/7/2 12:00	159.1	17.8	7.9	11.2	0.0	
2019/7/2 13:00	153.5	17.9	7.9	11.2	0.0	
2019/7/2 14:00	148.7	18.0	7.9	11.0	0.0	
2019/7/2 15:00	147.5	18.2	7.9	11.0	0.0	
2019/7/2 16:00	142.7	18.3	7.9	11.0	0.0	
2019/7/2 17:00	139.0	18.4	7.8	11.0	0.0	
2019/7/2 18:00	139.1	18.5	7.9	10.8	0.0	
2019/7/2 19:00	139.8	18.5	7.9	10.7	0.0	
2019/7/2 20:00	137.1	18.5	7.9	10.7	0.0	
2019/7/2 21:00	133.6	18.5	7.8	10.7	0.0	
2019/7/2 22:00	130.2	18.5	7.9	10.8	0.0	
2019/7/2 23:00	128.8	18.4	7.8	10.7	0.0	
2019/7/3 0:00	123.3	18.3	7.8	10.8	0.0	

観測地点	瀬戸石ダム下流(水質)					(雨量は神瀬観測所の速報値(出典:国土交通省水文水質データベース))
	年/月/日 時:分	観測項目				雨量(mm/h)
濁度(FTU)		水温(°C)	pH	DO(mg/L)		
2019/7/3 1:00	116.8	18.2	7.8	10.7	0.0	
2019/7/3 2:00	113.4	18.2	7.8	10.7	1.0	
2019/7/3 3:00	109.9	18.1	7.8	10.6	1.0	
2019/7/3 4:00	106.4	18.0	7.8	10.5	0.0	
2019/7/3 5:00	104.1	17.9	7.8	10.5	0.0	
2019/7/3 6:00	101.2	17.9	7.7	10.6	17.0	
2019/7/3 7:00	97.7	17.9	7.7	10.6	19.0	
2019/7/3 8:00	94.8	17.9	7.7	10.4	11.0	
2019/7/3 9:00	92.1	17.8	7.7	10.7	17.0	
2019/7/3 10:00	90.8	17.9	7.7	10.9	15.0	
2019/7/3 11:00	94.3	18.0	7.7	11.0	14.0	
2019/7/3 12:00	104.2	18.2	7.6	11.1	11.0	
2019/7/3 13:00	121.0	18.4	7.6	11.0	27.0	
2019/7/3 14:00	159.0	18.5	7.5	10.9	2.0	
2019/7/3 15:00	157.4	18.5	7.5	10.8	1.0	
2019/7/3 16:00	163.9	18.5	7.6	10.9	4.0	
2019/7/3 17:00	170.0	18.4	7.7	10.9	9.0	
2019/7/3 18:00	187.8	18.3	7.9	10.9	7.0	
2019/7/3 19:00	184.8	18.3	7.8	10.9	8.0	
2019/7/3 20:00	216.0	18.2	8.0	10.8	4.0	
2019/7/3 21:00	236.1	18.2	8.1	10.9	0.0	
2019/7/3 22:00	238.2	18.2	8.1	10.8	0.0	
2019/7/3 23:00	245.4	18.2	8.0	10.8	0.0	
2019/7/4 0:00	223.4	18.1	8.0	10.9	0.0	
2019/7/4 1:00	217.5	18.0	8.0	11.0	0.0	
2019/7/4 2:00	212.3	17.8	8.0	11.0	0.0	
2019/7/4 3:00	211.0	17.7	8.1	11.2	0.0	
2019/7/4 4:00	200.3	17.6	8.0	11.2	0.0	
2019/7/4 5:00	193.0	17.4	8.1	11.2	0.0	
2019/7/4 6:00	185.6	17.4	8.1	11.3	0.0	
2019/7/4 7:00	176.9	17.3	8.0	11.3	0.0	
2019/7/4 8:00	171.6	17.2	8.0	11.2	0.0	
2019/7/4 9:00	164.4	17.2	8.0	11.3	0.0	
2019/7/4 10:00	158.4	17.2	8.0	11.2	0.0	
2019/7/4 11:00	151.8	17.3	8.0	11.1	0.0	
2019/7/4 12:00	147.7	17.4	8.0	11.1	0.0	
2019/7/4 13:00	141.5	17.5	8.0	11.1	0.0	
2019/7/4 14:00	137.1	17.7	7.9	10.9	0.0	
2019/7/4 15:00	131.6	17.9	8.0	10.7	0.0	
2019/7/4 16:00	128.0	18.1	8.0	10.4	0.0	
2019/7/4 17:00	124.4	18.3	8.0	10.1	0.0	
2019/7/4 18:00	120.9	18.4	7.9	10.3	0.0	
2019/7/4 19:00	117.0	18.6	7.9	9.9	0.0	
2019/7/4 20:00	115.7	18.6	7.9	10.0	0.0	
2019/7/4 21:00	111.4	18.7	7.9	10.2	0.0	
2019/7/4 22:00	105.6	18.8	7.9	10.0	0.0	
2019/7/4 23:00	98.2	18.9	7.8	10.0	0.0	
2019/7/5 0:00	94.7	18.9	7.8	10.0	0.0	
2019/7/5 1:00	93.5	18.8	7.8	9.9	0.0	
2019/7/5 2:00	92.2	18.7	7.8	10.0	0.0	
2019/7/5 3:00	88.5	18.6	7.8	9.8	0.0	
2019/7/5 4:00	85.0	18.4	7.8	10.0	0.0	
2019/7/5 5:00	81.6	18.3	7.8	9.8	0.0	
2019/7/5 6:00	79.4	18.2	7.8	9.9	0.0	
2019/7/5 7:00	76.3	18.1	7.8	10.0	0.0	
2019/7/5 8:00	74.0	18.0	7.7	10.0	0.0	
2019/7/5 9:00	72.5	17.9	7.8	9.9	0.0	
2019/7/5 10:00	69.5	17.9	7.8	9.9	0.0	
2019/7/5 11:00	67.7	17.9	7.7	9.8	0.0	
2019/7/5 12:00	65.6	17.9	7.7	9.9	0.0	
2019/7/5 13:00	64.3	17.9	7.7	9.9	0.0	
2019/7/5 14:00	62.0	18.0	7.7	9.9	0.0	
2019/7/5 15:00	60.0	18.0	7.7	9.8	0.0	
2019/7/5 16:00	57.6	18.1	7.7	9.7	0.0	
2019/7/5 17:00	56.7	18.2	7.7	9.8	0.0	
2019/7/5 18:00	56.0	18.3	7.7	9.5	0.0	
2019/7/5 19:00	54.8	18.4	7.7	9.6	0.0	
2019/7/5 20:00	52.8	18.6	7.7	9.5	0.0	
2019/7/5 21:00	52.3	18.7	7.7	9.4	0.0	
2019/7/5 22:00	50.7	18.8	7.7	9.4	0.0	
2019/7/5 23:00	49.6	18.9	7.7	9.5	0.0	
2019/7/6 0:00	48.3	18.9	7.7	9.4	0.0	
2019/7/6 1:00	47.4	18.9	7.7	9.2	0.0	
2019/7/6 2:00	45.4	18.9	7.7	9.1	0.0	
2019/7/6 3:00	44.2	18.8	7.7	9.2	0.0	
2019/7/6 4:00	42.7	18.8	7.7	9.5	0.0	
2019/7/6 5:00	41.7	18.7	7.7	9.3	0.0	

観測地点		瀬戸石ダム下流(水質)				(雨量は神瀬観測所の速報値(出典:国土交通省水文水質データベース))
年/月/日 時:分	観測項目					
	濁度(FTU)	水温(°C)	pH	DO(mg/L)	雨量(mm/h)	
2019/7/6 6:00	39.7	18.6	7.7	9.4	0.0	
2019/7/6 7:00	39.3	18.5	7.7	9.2	0.0	
2019/7/6 8:00	38.3	18.4	7.7	9.3	0.0	
2019/7/6 9:00	37.4	18.4	7.7	9.2	0.0	
2019/7/6 10:00	36.3	18.4	7.7	9.2	0.0	
2019/7/6 11:00	35.1	18.3	7.7	8.8	0.0	
2019/7/6 12:00	34.8	18.3	7.7	9.2	0.0	
2019/7/6 13:00	33.4	18.3	7.7	9.4	0.0	
2019/7/6 14:00	32.9	18.4	7.7	9.3	0.0	
2019/7/6 15:00	32.8	18.5	7.7	9.0	0.0	
2019/7/6 16:00	31.8	18.6	7.7	9.1	0.0	
2019/7/6 17:00	30.8	18.8	7.8	9.0	0.0	
2019/7/6 18:00	29.5	18.9	7.7	8.7	0.0	
2019/7/6 19:00	28.8	19.0	7.7	8.5	0.0	
2019/7/6 20:00	27.9	19.2	7.7	8.7	0.0	
2019/7/6 21:00	27.9	19.5	7.7	8.6	0.0	
2019/7/6 22:00	27.0	19.7	7.7	8.4	0.0	
2019/7/6 23:00	26.3	20.0	7.7	8.7	0.0	
2019/7/7 0:00	25.6	20.2	7.8	8.5	0.0	
2019/7/7 1:00	25.0	20.4	7.8	8.8	0.0	
2019/7/7 2:00	24.0	20.6	7.8	8.8	0.0	
2019/7/7 3:00	23.4	20.7	7.7	8.7	0.0	
2019/7/7 4:00	22.6	20.8	7.7	8.5	0.0	
2019/7/7 5:00	21.9	20.8	7.7	8.5	0.0	
2019/7/7 6:00	21.4	20.8	7.7	8.6	0.0	
2019/7/7 7:00	20.9	20.7	7.7	8.8	0.0	
2019/7/7 8:00	20.2	20.5	7.7	8.8	0.0	
2019/7/7 9:00	19.6	20.4	7.8	8.9	0.0	
2019/7/7 10:00	19.1	20.4	7.8	8.8	0.0	
2019/7/7 11:00	19.0	20.3	7.8	8.6	0.0	
2019/7/7 12:00	18.6	20.1	7.8	8.6	0.0	
2019/7/7 13:00	18.5	20.0	7.8	8.8	0.0	
2019/7/7 14:00	18.1	19.9	7.8	8.7	0.0	
2019/7/7 15:00	17.7	19.8	7.8	8.8	0.0	
2019/7/7 16:00	17.6	19.7	7.8	9.1	0.0	
2019/7/7 17:00	17.1	19.7	7.8	9.0	0.0	
2019/7/7 18:00	16.8	19.6	7.8	9.1	0.0	
2019/7/7 19:00	16.8	19.6	7.7	9.0	0.0	
2019/7/7 20:00	16.5	19.7	7.8	8.9	0.0	
2019/7/7 21:00	16.2	19.8	7.8	9.0	0.0	
2019/7/7 22:00	16.0	19.9	7.8	8.8	0.0	
2019/7/7 23:00	15.7	20.0	7.8	8.8	0.0	
2019/7/8 0:00	15.3	20.2	7.8	8.8	0.0	
2019/7/8 1:00	15.0	20.4	7.8	8.9	0.0	
2019/7/8 2:00	14.8	20.5	7.8	8.7	0.0	
2019/7/8 3:00	14.5	20.8	7.8	8.5	0.0	
2019/7/8 4:00	14.3	21.0	7.8	8.5	0.0	
2019/7/8 5:00	14.1	21.1	7.8	8.6	0.0	
2019/7/8 6:00	13.9	21.3	7.8	8.5	0.0	
2019/7/8 7:00	13.7	21.4	7.8	8.5	0.0	
2019/7/8 8:00	13.7	21.4	7.8	8.3	3.0	
2019/7/8 9:00	13.5	21.3	7.8	8.1	2.0	
2019/7/8 10:00	13.4	21.3	7.8	8.4	0.0	
2019/7/8 11:00	13.4	21.2	7.8	8.3	0.0	
2019/7/8 12:00	13.1	21.1	7.8	8.5	0.0	
2019/7/8 13:00	13.0	21.0	7.8	8.5	0.0	
2019/7/8 14:00	12.8	20.9	7.8	8.3	0.0	
2019/7/8 15:00	12.7	20.7	7.7	8.7	0.0	
2019/7/8 16:00	12.5	20.6	7.8	8.4	0.0	
2019/7/8 17:00	12.3	20.5	7.8	8.6	0.0	
2019/7/8 18:00	12.3	20.3	7.8	8.1	0.0	
2019/7/8 19:00	12.2	20.2	7.7	8.4	0.0	
2019/7/8 20:00	12.1	20.1	7.8	8.4	0.0	
2019/7/8 21:00	12.0	20.0	7.7	8.5	0.0	
2019/7/8 22:00	11.8	20.0	7.7	8.6	0.0	
2019/7/8 23:00	11.7	20.0	7.8	8.6	0.0	
2019/7/9 0:00	11.3	20.0	7.7	8.6	0.0	
2019/7/9 1:00	11.2	20.0	7.7	8.6	0.0	
2019/7/9 2:00	11.1	20.1	7.8	8.5	0.0	
2019/7/9 3:00	11.0	20.2	7.7	8.5	0.0	
2019/7/9 4:00	10.8	20.3	7.7	8.3	0.0	
2019/7/9 5:00	10.7	20.3	7.7	8.3	0.0	
2019/7/9 6:00	10.5	20.4	7.7	8.4	0.0	
2019/7/9 7:00	10.5	20.4	7.7	8.6	0.0	
2019/7/9 8:00	10.4	20.4	7.8	8.4	0.0	
2019/7/9 9:00	10.6	20.4	7.8	8.3	閉局	
2019/7/9 10:00	10.6	20.5	7.8	8.3	欠測	

観測地点	瀬戸石ダム下流(水質)					(雨量は神瀬観測所の速報値(出典:国土交通省水文水質データベース))
	年/月/日 時:分	観測項目				
	濁度(FTU)	水温(°C)	pH	DO(mg/L)		
2019/7/9 11:00	10.6	20.5	7.8	8.3	0.0	
2019/7/9 12:00	10.6	20.5	7.8	8.3	0.0	
2019/7/9 13:00	10.6	20.4	7.8	8.3	1.0	
2019/7/9 14:00	10.5	20.4	7.8	8.4	0.0	
2019/7/9 15:00	10.5	20.3	7.8	8.4	0.0	
2019/7/9 16:00	10.4	20.2	7.8	8.3	0.0	
2019/7/9 17:00	10.3	20.1	7.8	8.4	0.0	
2019/7/9 18:00	10.2	20.0	7.7	8.5	0.0	
2019/7/9 19:00	10.2	20.0	7.7	8.4	0.0	
2019/7/9 20:00	9.9	19.9	7.7	8.3	0.0	
2019/7/9 21:00	9.9	19.9	7.7	8.2	0.0	
2019/7/9 22:00	9.9	19.9	7.7	8.1	0.0	
2019/7/9 23:00	9.8	19.9	7.7	8.3	0.0	
2019/7/10 0:00	9.7	19.9	7.7	8.5	0.0	
2019/7/10 1:00	9.6	19.9	7.7	8.4	0.0	
2019/7/10 2:00	9.5	20.0	7.7	8.0	0.0	
2019/7/10 3:00	9.4	20.2	7.8	8.4	0.0	
2019/7/10 4:00	9.3	20.4	7.8	8.3	0.0	
2019/7/10 5:00	9.1	20.6	7.8	8.4	0.0	
2019/7/10 6:00	9.0	20.8	7.8	8.4	0.0	
2019/7/10 7:00	8.9	21.0	7.8	8.3	0.0	
2019/7/10 8:00	8.8	21.2	7.7	8.3	0.0	
2019/7/10 9:00	8.7	21.3	7.8	8.4	0.0	
2019/7/10 10:00	8.8	21.5	7.8	8.3	1.0	
2019/7/10 11:00	8.6	21.5	7.7	8.2	9.0	
2019/7/10 12:00	8.6	21.6	7.7	8.4	8.0	
2019/7/10 13:00	8.7	21.6	7.7	8.3	4.0	
2019/7/10 14:00	8.6	21.5	7.7	8.0	5.0	
2019/7/10 15:00	8.7	21.5	7.8	8.4	1.0	
2019/7/10 16:00	8.7	21.3	7.7	8.6	6.0	
2019/7/10 17:00	8.7	21.1	7.7	8.6	2.0	
2019/7/10 18:00	8.7	20.8	7.7	8.7	0.0	
2019/7/10 19:00	8.7	20.5	7.7	9.0	0.0	
2019/7/10 20:00	8.9	20.3	7.7	9.7	0.0	
2019/7/10 21:00	8.7	20.0	7.7	9.7	3.0	
2019/7/10 22:00	8.8	19.9	7.7	9.7	1.0	
2019/7/10 23:00	9.2	19.8	7.7	9.4	0.0	
2019/7/11 0:00	10.5	19.8	7.7	9.9	0.0	
2019/7/11 1:00	13.7	20.0	7.6	9.6	0.0	
2019/7/11 2:00	17.1	20.1	7.6	9.7	0.0	
2019/7/11 3:00	20.2	20.2	7.5	9.4	0.0	
2019/7/11 4:00	22.3	20.2	7.5	9.2	2.0	
2019/7/11 5:00	22.9	20.2	7.5	9.5	0.0	
2019/7/11 6:00	23.7	20.2	7.5	9.4	0.0	
2019/7/11 7:00	24.3	20.2	7.5	9.3	0.0	
2019/7/11 8:00	24.5	20.2	7.5	9.3	0.0	
2019/7/11 9:00	24.3	20.1	7.5	9.5	0.0	
2019/7/11 10:00	23.8	20.1	7.5	9.4	0.0	
2019/7/11 11:00	23.0	20.1	7.5	9.6	0.0	
2019/7/11 12:00	21.8	20.1	7.5	9.5	0.0	
2019/7/11 13:00	20.3	20.1	7.5	9.2	0.0	
2019/7/11 14:00	18.8	20.2	7.5	9.1	0.0	
2019/7/11 15:00	17.4	20.2	7.5	9.0	0.0	
2019/7/11 16:00	16.8	20.3	7.6	8.7	0.0	
2019/7/11 17:00	16.2	20.3	7.6	9.1	0.0	
2019/7/11 18:00	15.7	20.4	7.6	9.1	0.0	
2019/7/11 19:00	15.4	20.5	7.6	9.1	0.0	
2019/7/11 20:00	15.3	20.5	7.6	9.0	0.0	
2019/7/11 21:00	15.5	20.6	7.6	9.0	0.0	
2019/7/11 22:00	15.4	20.7	7.6	9.1	0.0	
2019/7/11 23:00	15.7	20.7	7.6	8.8	0.0	
2019/7/12 0:00	16.0	20.8	7.6	9.0	0.0	
2019/7/12 1:00	16.1	20.8	7.6	8.7	0.0	
2019/7/12 2:00	15.9	20.8	7.6	8.7	0.0	
2019/7/12 3:00	15.4	20.9	7.6	8.8	0.0	
2019/7/12 4:00	14.3	20.9	7.6	8.7	0.0	
2019/7/12 5:00	13.8	20.8	7.6	8.8	0.0	
2019/7/12 6:00	13.1	20.8	7.6	8.7	0.0	
2019/7/12 7:00	12.7	20.8	7.6	8.7	0.0	
2019/7/12 8:00	12.2	20.7	7.7	8.6	0.0	
2019/7/12 9:00	12.0	20.7	7.7	8.8	0.0	
2019/7/12 10:00	11.6	20.7	7.7	8.7	0.0	
2019/7/12 11:00	11.2	20.7	7.7	8.6	0.0	
2019/7/12 12:00	11.0	20.6	7.7	8.7	0.0	
2019/7/12 13:00	10.6	20.6	7.7	8.6	0.0	
2019/7/12 14:00	10.4	20.5	7.7	8.7	0.0	
2019/7/12 15:00	10.1	20.5	7.7	8.7	0.0	

観測地点		瀬戸石ダム下流(水質)				(雨量は神瀬観測所の速報値(出典:国土交通省水文水質データベース))
年/月/日 時:分	観測項目					
	濁度 (FTU)	水温 (°C)	pH	DO (mg/L)	雨量 (mm/h)	
2019/7/12 16:00	10.2	20.4	7.7	9.0	0.0	
2019/7/12 17:00	9.7	20.3	7.7	8.8	0.0	
2019/7/12 18:00	9.3	20.2	7.7	9.0	0.0	
2019/7/12 19:00	9.0	20.2	7.7	9.1	0.0	
2019/7/12 20:00	8.7	20.4	7.7	8.8	0.0	
2019/7/12 21:00	8.5	20.5	7.7	8.9	0.0	
2019/7/12 22:00	8.0	20.7	7.7	9.0	0.0	
2019/7/12 23:00	7.6	21.0	7.7	8.9	0.0	
2019/7/13 0:00	7.8	21.2	7.8	9.0	0.0	
2019/7/13 1:00	7.5	21.5	7.8	9.2	0.0	
2019/7/13 2:00	7.2	21.7	7.8	9.1	0.0	
2019/7/13 3:00	7.3	21.9	7.7	8.7	0.0	
2019/7/13 4:00	7.5	22.1	7.7	9.1	0.0	
2019/7/13 5:00	7.9	22.2	7.7	8.9	0.0	
2019/7/13 6:00	8.4	22.1	7.7	9.0	0.0	
2019/7/13 7:00	9.1	22.0	7.7	9.0	10.0	
2019/7/13 8:00	9.7	21.9	7.8	9.1	2.0	
2019/7/13 9:00	10.4	21.6	7.8	9.0	0.0	
2019/7/13 10:00	10.7	21.4	7.7	9.0	0.0	
2019/7/13 11:00	10.9	21.2	7.8	9.0	0.0	
2019/7/13 12:00	11.4	21.0	7.8	8.7	0.0	
2019/7/13 13:00	11.9	20.7	7.8	8.8	0.0	
2019/7/13 14:00	12.2	20.5	7.8	9.1	0.0	
2019/7/13 15:00	12.1	20.3	7.8	9.3	2.0	
2019/7/13 16:00	12.2	20.2	7.8	9.2	1.0	
2019/7/13 17:00	12.1	20.1	7.7	9.2	欠測	
2019/7/13 18:00	14.4	19.9	7.8	9.2	欠測	
2019/7/13 19:00	16.9	19.8	7.7	9.6	3.0	
2019/7/13 20:00	34.1	19.7	7.6	10.0	5.0	
2019/7/13 21:00	105.9	20.0	7.5	10.6	3.0	
2019/7/13 22:00	221.5	20.0	7.4	10.8	2.0	
2019/7/13 23:00	363.0	20.8	7.1	10.7	8.0	
2019/7/14 0:00	444.2	21.2	6.9	10.2	1.0	
2019/7/14 1:00	483.7	21.1	6.7	10.3	0.0	
2019/7/14 2:00	467.0	20.8	6.8	10.4	0.0	
2019/7/14 3:00	506.6	20.5	6.9	10.4	0.0	
2019/7/14 4:00	548.3	20.2	6.9	10.7	0.0	
2019/7/14 5:00	482.9	20.0	6.9	10.9	0.0	
2019/7/14 6:00	407.6	19.7	7.0	10.8	0.0	
2019/7/14 7:00	348.2	19.5	7.1	10.9	1.0	
2019/7/14 8:00	295.4	19.3	7.2	11.0	5.0	
2019/7/14 9:00	248.0	19.1	7.2	10.9	2.0	
2019/7/14 10:00	215.2	19.0	7.3	10.8	0.0	
2019/7/14 11:00	194.8	19.0	7.3	10.8	2.0	
2019/7/14 12:00	172.8	19.0	7.3	10.8	0.0	
2019/7/14 13:00	154.5	19.1	7.4	10.8	0.0	
2019/7/14 14:00	139.5	19.2	7.4	10.6	0.0	
2019/7/14 15:00	130.0	19.3	7.4	10.5	0.0	
2019/7/14 16:00	124.2	19.3	7.4	10.4	1.0	
2019/7/14 17:00	118.0	19.4	7.4	10.4	0.0	
2019/7/14 18:00	111.1	19.5	7.5	10.3	1.0	
2019/7/14 19:00	102.6	19.5	7.5	10.2	0.0	
2019/7/14 20:00	95.7	19.5	7.5	10.2	0.0	
2019/7/14 21:00	90.9	19.5	7.5	10.2	0.0	
2019/7/14 22:00	85.4	19.5	7.5	10.0	0.0	
2019/7/14 23:00	81.0	19.5	7.5	10.1	0.0	
2019/7/15 0:00	76.9	19.4	7.5	10.1	0.0	
2019/7/15 1:00	72.8	19.3	7.5	10.0	0.0	
2019/7/15 2:00	69.7	19.2	7.5	9.9	0.0	
2019/7/15 3:00	66.8	19.1	7.5	9.7	1.0	
2019/7/15 4:00	64.1	19.0	7.5	10.0	0.0	
2019/7/15 5:00	61.8	19.0	7.5	9.9	0.0	
2019/7/15 6:00	60.1	18.9	7.5	10.2	0.0	
2019/7/15 7:00	57.6	18.9	7.5	9.9	0.0	
2019/7/15 8:00	55.8	18.8	7.5	10.0	0.0	
2019/7/15 9:00	53.3	18.8	7.6	10.1	0.0	
2019/7/15 10:00	51.6	18.8	7.5	10.0	0.0	
2019/7/15 11:00	49.5	18.8	7.6	10.1	0.0	
2019/7/15 12:00	47.4	18.8	7.6	10.0	0.0	
2019/7/15 13:00	45.4	18.9	7.5	10.1	0.0	
2019/7/15 14:00	44.0	19.0	7.6	10.0	0.0	
2019/7/15 15:00	42.6	19.2	7.6	9.9	0.0	
2019/7/15 16:00	41.3	19.4	7.6	10.0	0.0	
2019/7/15 17:00	40.2	19.5	7.6	10.0	0.0	
2019/7/15 18:00	39.0	19.7	7.6	9.8	0.0	
2019/7/15 19:00	37.4	19.9	7.6	9.7	0.0	
2019/7/15 20:00	36.2	20.1	7.6	10.0	0.0	

観測地点	瀬戸石ダム下流(水質)					(雨量は神瀬観測所の速報値(出典:国土交通省水文水質データベース))
	年/月/日 時:分	観測項目				雨量(mm/h)
	濁度(FTU)	水温(°C)	pH	DO(mg/L)		
2019/7/15 21:00	35.7	20.3	7.6	9.6	0.0	
2019/7/15 22:00	34.6	20.5	7.6	9.5	0.0	
2019/7/15 23:00	34.0	20.6	7.6	9.4	0.0	
2019/7/16 0:00	32.8	20.7	7.6	9.7	0.0	
2019/7/16 1:00	31.8	20.7	7.6	9.6	0.0	
2019/7/16 2:00	31.0	20.6	7.6	9.4	0.0	
2019/7/16 3:00	30.3	20.6	7.6	9.4	0.0	
2019/7/16 4:00	29.3	20.5	7.6	9.4	0.0	
2019/7/16 5:00	28.9	20.4	7.6	9.4	0.0	
2019/7/16 6:00	27.6	20.2	7.6	9.2	0.0	
2019/7/16 7:00	27.1	20.0	7.6	9.5	0.0	
2019/7/16 8:00	26.1	19.9	7.6	9.5	0.0	
2019/7/16 9:00	25.5	19.8	7.6	9.2	0.0	
2019/7/16 10:00	25.1	19.7	7.6	9.5	0.0	
2019/7/16 11:00	24.0	19.7	7.6	9.5	0.0	
2019/7/16 12:00	23.4	19.6	7.6	9.4	0.0	
2019/7/16 13:00	22.7	19.5	7.6	9.4	0.0	
2019/7/16 14:00	22.0	19.5	7.6	9.5	0.0	
2019/7/16 15:00	21.5	19.5	7.7	9.5	0.0	
2019/7/16 16:00	20.9	19.6	7.7	9.2	0.0	
2019/7/16 17:00	20.3	19.7	7.7	9.1	0.0	
2019/7/16 18:00	19.6	19.8	7.7	9.0	0.0	
2019/7/16 19:00	19.0	19.8	7.7	9.1	0.0	
2019/7/16 20:00	18.3	19.9	7.6	9.3	0.0	
2019/7/16 21:00	17.6	20.0	7.7	9.3	0.0	
2019/7/16 22:00	17.3	20.2	7.7	9.2	0.0	
2019/7/16 23:00	17.0	20.4	7.7	9.3	0.0	
2019/7/17 0:00	16.9	20.7	7.7	9.1	0.0	
2019/7/17 1:00	16.6	20.9	7.7	9.2	0.0	
2019/7/17 2:00	16.5	21.2	7.7	8.9	0.0	
2019/7/17 3:00	16.2	21.3	7.7	9.0	0.0	
2019/7/17 4:00	16.0	21.3	7.7	9.2	0.0	
2019/7/17 5:00	15.7	21.4	7.7	9.0	0.0	
2019/7/17 6:00	15.5	21.3	7.7	9.1	0.0	
2019/7/17 7:00	15.4	21.3	7.7	9.1	0.0	
2019/7/17 8:00	15.2	21.3	7.7	8.9	0.0	
2019/7/17 9:00	14.7	21.2	7.7	8.7	1.0	
2019/7/17 10:00	14.6	21.0	7.7	8.9	0.0	
2019/7/17 11:00	14.3	20.9	7.7	8.9	0.0	
2019/7/17 12:00	14.0	20.7	7.7	9.0	0.0	
2019/7/17 13:00	13.9	20.7	7.7	8.9	0.0	
2019/7/17 14:00	13.4	20.5	7.7	9.2	0.0	
2019/7/17 15:00	13.1	20.4	7.7	9.1	0.0	
2019/7/17 16:00	12.9	20.3	7.7	9.2	0.0	
2019/7/17 17:00	12.7	20.2	7.7	9.2	0.0	
2019/7/17 18:00	12.4	20.2	7.7	9.1	0.0	
2019/7/17 19:00	12.2	20.1	7.7	9.1	0.0	
2019/7/17 20:00	11.9	20.1	7.7	9.0	0.0	
2019/7/17 21:00	11.8	20.1	7.7	9.1	0.0	
2019/7/17 22:00	11.3	20.1	7.7	9.1	0.0	
2019/7/17 23:00	12.1	20.2	7.7	9.7	0.0	
2019/7/18 0:00	11.6	20.2	7.8	9.4	0.0	
2019/7/18 1:00	11.3	20.4	7.8	9.6	0.0	
2019/7/18 2:00	11.2	20.5	7.8	9.3	0.0	
2019/7/18 3:00	11.3	20.6	7.8	9.5	0.0	
2019/7/18 4:00	11.1	20.7	7.7	9.1	0.0	
2019/7/18 5:00	11.0	20.8	7.8	9.3	0.0	
2019/7/18 6:00	10.8	20.8	7.8	9.6	0.0	
2019/7/18 7:00	10.6	20.9	7.8	9.2	0.0	
2019/7/18 8:00	10.7	20.9	7.8	9.3	0.0	
2019/7/18 9:00	10.8	20.8	7.8	9.4	0.0	
2019/7/18 10:00	11.0	20.8	7.8	9.5	0.0	
2019/7/18 11:00	11.0	20.8	7.8	9.5	0.0	
2019/7/18 12:00	11.3	20.7	7.8	9.2	0.0	
2019/7/18 13:00	11.4	20.6	7.8	9.5	0.0	
2019/7/18 14:00	11.5	20.6	7.8	9.3	0.0	
2019/7/18 15:00	11.3	20.6	7.8	9.4	0.0	
2019/7/18 16:00	11.4	20.7	7.8	9.4	15.0	
2019/7/18 17:00	11.7	20.7	7.8	9.3	0.0	
2019/7/18 18:00	11.7	20.7	7.8	9.2	5.0	
2019/7/18 19:00	11.6	20.8	7.8	9.3	2.0	
2019/7/18 20:00	11.5	20.8	7.8	9.3	1.0	
2019/7/18 21:00	11.6	21.0	7.8	9.3	3.0	
2019/7/18 22:00	11.3	21.0	7.8	9.3	0.0	
2019/7/18 23:00	11.1	21.2	7.8	9.3	0.0	
2019/7/19 0:00	11.3	21.4	7.8	9.2	0.0	
2019/7/19 1:00	12.1	21.6	7.8	9.4	0.0	

観測地点	瀬戸石ダム下流(水質)					(雨量は神瀬観測所の速報値(出典:国土交通省水文水質データベース))
	年/月/日 時:分	観測項目				雨量(mm/h)
	濁度(FTU)	水温(°C)	pH	DO(mg/L)		
2019/7/19 2:00	12.9	21.6	7.8	9.6	0.0	
2019/7/19 3:00	13.7	21.5	7.7	9.1	0.0	
2019/7/19 4:00	14.8	21.4	7.7	9.5	0.0	
2019/7/19 5:00	18.2	21.3	7.7	9.5	0.0	
2019/7/19 6:00	22.5	21.3	7.7	9.3	0.0	
2019/7/19 7:00	26.1	21.3	7.6	9.1	0.0	
2019/7/19 8:00	28.2	21.2	7.7	9.2	0.0	
2019/7/19 9:00	28.7	21.1	7.7	9.4	0.0	
2019/7/19 10:00	27.8	21.0	7.7	9.0	0.0	
2019/7/19 11:00	26.9	21.0	7.7	8.8	0.0	
2019/7/19 12:00	25.5	20.9	7.7	8.7	0.0	
2019/7/19 13:00	24.5	20.9	7.8	8.3	0.0	
2019/7/19 14:00	23.9	20.8	7.8	8.4	0.0	
2019/7/19 15:00	23.6	20.8	7.8	8.4	0.0	
2019/7/19 16:00	23.7	20.8	7.8	8.6	0.0	
2019/7/19 17:00	24.3	20.7	7.7	8.4	0.0	
2019/7/19 18:00	29.2	20.6	7.7	8.0	0.0	
2019/7/19 19:00	41.7	20.6	7.7	8.5	0.0	
2019/7/19 20:00	64.8	20.6	7.7	8.7	0.0	
2019/7/19 21:00	103.3	20.6	7.7	8.7	0.0	
2019/7/19 22:00	138.5	20.5	7.8	8.8	0.0	
2019/7/19 23:00	141.4	20.6	7.8	8.7	0.0	
2019/7/20 0:00	140.8	20.6	7.8	8.7	0.0	
2019/7/20 1:00	133.3	20.6	7.8	8.9	0.0	
2019/7/20 2:00	112.5	20.7	7.7	9.0	0.0	
2019/7/20 3:00	83.4	20.8	7.8	8.4	0.0	
2019/7/20 4:00	56.6	20.8	7.8	8.4	0.0	
2019/7/20 5:00	39.7	20.9	7.8	8.7	0.0	
2019/7/20 6:00	28.9	21.0	7.8	8.8	0.0	
2019/7/20 7:00	24.1	21.0	7.8	8.8	0.0	
2019/7/20 8:00	22.3	21.0	7.8	8.5	0.0	
2019/7/20 9:00	23.0	21.0	7.8	8.8	0.0	
2019/7/20 10:00	24.4	21.0	7.8	8.7	0.0	
2019/7/20 11:00	24.3	21.0	7.8	8.6	0.0	
2019/7/20 12:00	24.6	20.9	7.8	8.6	0.0	
2019/7/20 13:00	24.0	20.9	7.8	8.8	0.0	
2019/7/20 14:00	22.5	21.0	7.8	8.7	0.0	
2019/7/20 15:00	21.4	20.9	7.8	8.5	1.0	
2019/7/20 16:00	20.5	20.8	7.8	8.7	6.0	
2019/7/20 17:00	20.1	20.8	7.7	8.8	1.0	
2019/7/20 18:00	19.4	20.8	7.8	8.7	8.0	
2019/7/20 19:00	21.5	20.8	7.8	9.3	7.0	
2019/7/20 20:00	19.4	20.9	7.8	9.3	4.0	
2019/7/20 21:00	18.0	21.0	7.8	9.3	1.0	
2019/7/20 22:00	16.7	21.1	7.8	9.2	1.0	
2019/7/20 23:00	19.2	21.1	7.8	9.6	2.0	
2019/7/21 0:00	18.0	21.2	7.7	9.6	12.0	
2019/7/21 1:00	23.8	21.4	7.7	9.6	2.0	
2019/7/21 2:00	26.3	21.5	7.7	9.7	3.0	
2019/7/21 3:00	30.8	21.5	7.6	9.6	0.0	
2019/7/21 4:00	41.0	21.4	7.5	9.5	0.0	
2019/7/21 5:00	61.9	21.4	7.5	9.7	0.0	
2019/7/21 6:00	86.4	21.3	7.4	9.8	0.0	
2019/7/21 7:00	81.6	21.3	7.4	9.7	0.0	
2019/7/21 8:00	69.3	21.2	7.4	9.7	9.0	
2019/7/21 9:00	62.0	21.0	7.5	9.9	5.0	
2019/7/21 10:00	56.8	20.8	7.5	9.8	29.0	
2019/7/21 11:00	53.5	20.7	7.5	9.9	5.0	
2019/7/21 12:00	53.0	20.6	7.5	9.7	2.0	
2019/7/21 13:00	54.5	20.5	7.5	9.9	1.0	
2019/7/21 14:00	55.7	20.5	7.5	10.0	0.0	
2019/7/21 15:00	59.9	20.5	7.5	10.1	0.0	
2019/7/21 16:00	63.4	20.4	7.5	10.3	0.0	
2019/7/21 17:00	64.4	20.4	7.5	10.3	0.0	
2019/7/21 18:00	67.5	20.5	7.5	10.4	0.0	
2019/7/21 19:00	81.2	20.5	7.5	10.4	0.0	
2019/7/21 20:00	87.9	20.5	7.5	10.4	0.0	
2019/7/21 21:00	97.3	20.4	7.6	10.3	0.0	
2019/7/21 22:00	100.1	20.3	7.6	10.2	4.0	
2019/7/21 23:00	100.0	20.2	7.6	10.2	15.0	
2019/7/22 0:00	100.2	20.1	7.6	10.1	1.0	
2019/7/22 1:00	107.5	20.0	7.6	10.0	5.0	
2019/7/22 2:00	109.1	20.0	7.6	10.1	0.0	
2019/7/22 3:00	104.5	19.8	7.6	10.1	4.0	
2019/7/22 4:00	102.2	19.7	7.6	10.0	8.0	
2019/7/22 5:00	89.8	19.6	7.6	10.3	18.0	
2019/7/22 6:00	75.4	19.5	7.6	10.6	32.0	



観測地点	瀬戸石ダム下流(水質)					(雨量は神瀬観測所の速報値(出典:国土交通省水文水質データベース))
	年/月/日 時:分	観測項目				雨量(mm/h)
	濁度(FTU)	水温(°C)	pH	DO(mg/L)		
2019/7/22 7:00	73.0	19.5	7.5	10.8	16.0	
2019/7/22 8:00	108.0	19.6	7.5	10.9	0.0	
2019/7/22 9:00	123.0	19.7	7.4	11.0	1.0	
2019/7/22 10:00	113.9	19.8	7.4	11.1	0.0	
2019/7/22 11:00	121.8	19.9	7.4	11.1	1.0	
2019/7/22 12:00	139.4	20.0	7.4	11.1	0.0	
2019/7/22 13:00	156.1	20.2	7.4	11.1	0.0	
2019/7/22 14:00	174.5	20.3	7.5	11.1	0.0	
2019/7/22 15:00	207.5	20.3	7.7	11.1	0.0	
2019/7/22 16:00	248.3	20.2	7.9	11.0	0.0	
2019/7/22 17:00	296.7	20.1	8.1	11.0	0.0	
2019/7/22 18:00	300.2	20.0	8.2	10.9	0.0	
2019/7/22 19:00	299.3	20.0	8.2	10.8	0.0	
2019/7/22 20:00	254.3	20.0	8.2	10.8	0.0	
2019/7/22 21:00	224.6	20.0	8.2	10.7	0.0	
2019/7/22 22:00	202.3	19.9	8.1	10.7	0.0	
2019/7/22 23:00	182.0	19.8	8.1	10.7	0.0	
2019/7/23 0:00	166.1	19.7	8.0	10.7	0.0	
2019/7/23 1:00	154.6	19.5	8.0	10.6	0.0	
2019/7/23 2:00	142.6	19.4	8.0	10.5	0.0	
2019/7/23 3:00	133.6	19.2	7.9	10.6	0.0	
2019/7/23 4:00	125.2	19.1	7.9	10.5	0.0	
2019/7/23 5:00	119.8	19.0	7.9	10.5	0.0	
2019/7/23 6:00	115.7	18.8	7.9	10.4	0.0	
2019/7/23 7:00	111.8	18.7	7.8	10.3	0.0	
2019/7/23 8:00	107.6	18.6	7.8	10.3	0.0	
2019/7/23 9:00	103.2	18.6	7.8	10.4	0.0	
2019/7/23 10:00	99.2	18.6	7.8	10.2	0.0	
2019/7/23 11:00	95.1	18.6	7.8	10.0	0.0	
2019/7/23 12:00	92.0	18.6	7.8	10.1	0.0	
2019/7/23 13:00	89.0	18.7	7.8	10.0	0.0	
2019/7/23 14:00	85.3	18.7	7.8	9.8	0.0	
2019/7/23 15:00	81.8	18.8	7.8	10.2	0.0	
2019/7/23 16:00	78.8	19.0	7.8	9.7	0.0	
2019/7/23 17:00	76.3	19.1	7.8	10.0	0.0	
2019/7/23 18:00	75.0	19.2	7.8	9.8	0.0	
2019/7/23 19:00	72.6	19.4	7.8	9.7	0.0	
2019/7/23 20:00	70.7	19.6	7.8	9.6	0.0	
2019/7/23 21:00	68.6	19.9	7.7	9.6	0.0	
2019/7/23 22:00	67.1	20.0	7.7	9.7	0.0	
2019/7/23 23:00	65.5	20.1	7.8	9.5	0.0	
2019/7/24 0:00	64.0	20.1	7.7	9.4	0.0	
2019/7/24 1:00	62.3	20.2	7.7	9.3	0.0	
2019/7/24 2:00	60.9	20.2	7.7	9.6	0.0	
2019/7/24 3:00	60.4	20.0	7.7	9.4	0.0	
2019/7/24 4:00	60.1	19.9	7.7	9.3	0.0	
2019/7/24 5:00	58.9	19.7	7.7	9.4	0.0	
2019/7/24 6:00	56.1	19.5	7.7	9.4	0.0	
2019/7/24 7:00	53.1	19.4	7.7	9.6	0.0	
2019/7/24 8:00	50.2	19.3	7.7	9.3	0.0	
2019/7/24 9:00	46.9	19.2	7.7	9.6	0.0	
2019/7/24 10:00	44.7	19.2	7.7	9.5	0.0	
2019/7/24 11:00	42.8	19.1	7.7	9.4	0.0	
2019/7/24 12:00	40.8	19.1	7.7	9.4	0.0	
2019/7/24 13:00	39.2	19.1	7.7	9.3	0.0	
2019/7/24 14:00	38.4	19.1	7.7	9.1	0.0	
2019/7/24 15:00	37.1	19.2	7.7	9.1	0.0	
2019/7/24 16:00	36.4	19.3	7.7	8.9	0.0	
2019/7/24 17:00	35.3	19.4	7.8	9.2	0.0	
2019/7/24 18:00	34.6	19.5	7.7	9.1	0.0	
2019/7/24 19:00	33.8	19.7	7.8	9.2	0.0	
2019/7/24 20:00	32.7	20.0	7.7	8.8	0.0	
2019/7/24 21:00	32.0	20.1	7.7	8.8	0.0	
2019/7/24 22:00	31.3	20.1	7.8	8.4	0.0	
2019/7/24 23:00	31.1	20.2	7.8	8.6	0.0	
2019/7/25 0:00	30.9	20.4	7.8	8.6	0.0	
2019/7/25 1:00	30.8	20.6	7.8	8.5	0.0	
2019/7/25 2:00	30.3	20.9	7.8	8.6	0.0	
2019/7/25 3:00	30.0	21.1	7.8	8.1	0.0	
2019/7/25 4:00	29.3	21.2	7.8	8.4	0.0	
2019/7/25 5:00	29.2	21.3	7.8	7.9	0.0	
2019/7/25 6:00	28.6	21.2	7.8	8.2	0.0	
2019/7/25 7:00	28.7	21.2	7.8	8.3	0.0	
2019/7/25 8:00	28.1	21.1	7.8	8.1	0.0	
2019/7/25 9:00	28.6	21.0	7.8	8.4	0.0	
2019/7/25 10:00	28.4	20.8	7.8	8.1	0.0	
2019/7/25 11:00	28.1	20.7	7.8	8.3	0.0	

観測地点	瀬戸石ダム下流(水質)					(雨量は神瀬観測所の速報値(出典:国土交通省水文水質データベース))
	年/月/日 時:分	観測項目				雨量(mm/h)
	濁度(FTU)	水温(°C)	pH	DO(mg/L)		
2019/7/25 12:00	27.7	20.6	7.8	8.4	0.0	
2019/7/25 13:00	27.8	20.4	7.8	8.4	0.0	
2019/7/25 14:00	27.2	20.4	7.8	8.5	0.0	
2019/7/25 15:00	27.0	20.3	7.8	8.6	0.0	
2019/7/25 16:00	26.3	20.2	7.8	8.5	0.0	
2019/7/25 17:00	25.7	20.2	7.8	8.6	0.0	
2019/7/25 18:00	25.0	20.1	7.8	8.7	0.0	
2019/7/25 19:00	24.3	20.1	7.8	8.7	0.0	
2019/7/25 20:00	23.5	20.2	7.8	8.5	0.0	
2019/7/25 21:00	22.9	20.3	7.8	8.6	0.0	
2019/7/25 22:00	22.1	20.4	7.8	8.7	0.0	
2019/7/25 23:00	21.2	20.6	7.8	8.4	0.0	
2019/7/26 0:00	20.5	20.7	7.8	8.5	0.0	
2019/7/26 1:00	20.3	20.8	7.8	8.2	0.0	
2019/7/26 2:00	20.1	20.9	7.8	8.2	0.0	
2019/7/26 3:00	19.7	21.1	7.8	8.2	0.0	
2019/7/26 4:00	20.1	21.2	7.8	8.2	0.0	
2019/7/26 5:00	19.8	21.4	7.8	8.2	0.0	
2019/7/26 6:00	19.6	21.6	7.8	8.3	0.0	
2019/7/26 7:00	19.3	21.7	7.8	8.4	0.0	
2019/7/26 8:00	19.4	21.9	7.8	8.4	0.0	
2019/7/26 9:00	19.4	22.0	7.8	8.1	0.0	
2019/7/26 10:00	19.2	22.0	7.8	8.3	0.0	
2019/7/26 11:00	19.0	21.9	7.8	8.3	0.0	
2019/7/26 12:00	18.8	21.8	7.8	8.1	0.0	
2019/7/26 13:00	18.9	21.7	7.8	8.3	0.0	
2019/7/26 14:00	19.3	21.5	7.8	8.3	0.0	
2019/7/26 15:00	19.4	21.3	7.8	8.1	0.0	
2019/7/26 16:00	19.9	21.2	7.8	8.1	0.0	
2019/7/26 17:27	20.2	21.2	7.8	8.3	0.0	
2019/7/26 18:00	20.1	21.2	7.8	8.4	0.0	
2019/7/26 19:00	20.3	21.1	7.8	8.3	0.0	
2019/7/26 20:00	20.2	21.1	7.8	8.0	0.0	
2019/7/26 21:00	20.1	21.1	7.8	8.3	0.0	
2019/7/26 22:00	19.8	21.2	7.8	8.1	0.0	
2019/7/26 23:00	19.4	21.4	7.8	8.1	0.0	
2019/7/27 0:00	19.2	21.6	7.8	8.0	0.0	
2019/7/27 1:00	19.4	21.8	7.8	8.4	0.0	
2019/7/27 2:00	19.1	22.0	7.8	8.2	0.0	
2019/7/27 3:00	18.8	22.2	7.8	8.1	0.0	
2019/7/27 4:00	17.8	22.3	7.8	7.9	0.0	
2019/7/27 5:00	17.2	22.5	7.8	8.1	0.0	
2019/7/27 6:00	16.3	22.7	7.8	8.1	0.0	
2019/7/27 7:00	15.8	22.9	7.8	8.3	0.0	
2019/7/27 8:00	15.5	23.0	7.8	8.3	0.0	
2019/7/27 9:00	15.4	23.1	7.8	8.0	0.0	
2019/7/27 10:00	15.2	23.2	7.8	8.2	0.0	
2019/7/27 11:00	15.0	23.1	7.8	8.1	0.0	
2019/7/27 12:00	14.6	23.0	7.8	7.6	1.0	
2019/7/27 13:00	14.6	22.9	7.8	8.0	0.0	
2019/7/27 14:00	14.4	22.6	7.8	8.1	0.0	
2019/7/27 15:00	14.7	22.4	7.8	8.1	1.0	
2019/7/27 16:00	15.4	22.1	7.8	8.2	0.0	
2019/7/27 17:00	16.0	22.0	7.8	8.1	0.0	
2019/7/27 18:00	17.2	21.9	7.8	8.2	2.0	
2019/7/27 19:00	17.8	21.8	7.8	8.3	0.0	
2019/7/27 20:00	17.8	21.7	7.8	8.4	0.0	
2019/7/27 21:00	18.4	21.6	7.8	8.2	0.0	
2019/7/27 22:00	19.6	21.5	7.8	8.4	0.0	
2019/7/27 23:00	20.8	21.4	7.8	8.5	0.0	
2019/7/28 0:00	20.6	21.4	7.8	8.2	0.0	
2019/7/28 1:00	20.2	21.4	7.8	8.3	0.0	
2019/7/28 2:00	19.6	21.6	7.8	8.4	0.0	
2019/7/28 3:00	18.2	21.8	7.8	8.2	0.0	
2019/7/28 4:00	18.6	21.9	7.8	8.3	0.0	
2019/7/28 5:00	19.9	22.1	7.8	8.2	0.0	
2019/7/28 6:00	22.6	22.2	7.7	7.7	0.0	
2019/7/28 7:00	25.8	22.2	7.7	7.7	0.0	
2019/7/28 8:00	26.4	22.3	7.7	7.9	0.0	
2019/7/28 9:00	24.7	22.4	7.7	7.8	0.0	
2019/7/28 10:00	22.7	22.5	7.7	8.1	0.0	
2019/7/28 11:00	20.6	22.6	7.7	8.0	0.0	
2019/7/28 12:00	19.4	22.7	7.7	8.1	0.0	
2019/7/28 13:00	18.4	22.7	7.7	7.9	0.0	
2019/7/28 14:00	17.4	22.6	7.7	7.8	0.0	
2019/7/28 15:00	16.7	22.5	7.7	7.8	0.0	
2019/7/28 16:00	15.7	22.4	7.7	7.9	0.0	

観測地点	瀬戸石ダム下流(水質)					(雨量は神瀬観測所の速報値(出典:国土交通省水文水質データベース))
	年/月/日 時:分	観測項目				雨量(mm/h)
濁度(FTU)		水温(°C)	pH	DO(mg/L)		
2019/7/28 17:00	14.5	22.3	7.7	7.8	0.0	
2019/7/28 18:00	13.9	22.2	7.7	7.8	0.0	
2019/7/28 19:00	13.2	22.0	7.7	7.8	0.0	
2019/7/28 20:00	13.7	21.9	7.7	7.6	0.0	
2019/7/28 21:00	14.7	21.8	7.7	8.0	0.0	
2019/7/28 22:00	16.4	21.8	7.7	7.9	0.0	
2019/7/28 23:00	16.9	21.8	7.7	8.0	0.0	
2019/7/29 0:00	16.7	21.9	7.7	8.2	0.0	
2019/7/29 1:00	16.1	21.9	7.8	8.0	0.0	
2019/7/29 2:00	14.4	22.1	7.8	7.8	0.0	
2019/7/29 3:00	12.8	22.2	7.8	7.9	0.0	
2019/7/29 4:00	11.7	22.4	7.8	8.0	0.0	
2019/7/29 5:00	10.9	22.5	7.8	7.8	0.0	
2019/7/29 6:00	10.5	22.7	7.8	7.9	0.0	
2019/7/29 7:00	10.3	22.9	7.8	7.8	0.0	
2019/7/29 8:00	9.9	23.0	7.8	7.9	0.0	
2019/7/29 9:00	9.8	23.2	7.8	7.7	0.0	
2019/7/29 10:00	9.7	23.4	7.8	7.7	0.0	
2019/7/29 11:00	9.8	23.6	7.8	8.1	0.0	
2019/7/29 12:00	9.9	23.6	7.8	8.3	2.0	
2019/7/29 13:00	10.0	23.6	7.8	8.1	12.0	
2019/7/29 14:00	10.0	23.5	7.8	8.1	1.0	
2019/7/29 15:00	10.1	23.5	7.8	8.4	0.0	
2019/7/29 16:00	10.0	23.4	7.8	8.3	0.0	
2019/7/29 17:00	9.9	23.3	7.8	8.1	0.0	
2019/7/29 18:00	9.8	23.1	7.7	7.9	0.0	
2019/7/29 19:00	9.8	23.0	7.7	7.9	0.0	
2019/7/29 20:00	9.7	22.8	7.7	7.9	0.0	
2019/7/29 21:00	9.8	22.6	7.7	7.7	0.0	
2019/7/29 22:00	9.7	22.5	7.7	8.0	0.0	
2019/7/29 23:00	9.7	22.4	7.7	7.8	0.0	
2019/7/30 0:00	9.7	22.3	7.7	8.5	0.0	
2019/7/30 1:00	9.6	22.2	7.7	8.2	0.0	
2019/7/30 2:00	9.5	22.2	7.8	8.4	0.0	
2019/7/30 3:00	9.4	22.1	7.8	8.4	0.0	
2019/7/30 4:00	9.4	22.1	7.8	8.4	0.0	
2019/7/30 5:00	9.1	22.2	7.8	8.1	0.0	
2019/7/30 6:00	8.9	22.2	7.8	8.3	0.0	
2019/7/30 7:00	8.8	22.4	7.8	8.1	0.0	
2019/7/30 8:00	8.7	22.5	7.8	8.2	0.0	
2019/7/30 9:00	8.8	22.7	7.8	8.1	0.0	
2019/7/30 10:00	8.7	22.9	7.9	8.3	0.0	
2019/7/30 11:00	8.9	23.1	7.9	8.0	0.0	
2019/7/30 12:00	8.9	23.3	7.9	8.2	0.0	
2019/7/30 13:00	8.9	23.3	7.8	8.0	0.0	
2019/7/30 14:00	9.1	23.4	7.9	8.0	0.0	
2019/7/30 15:00	9.1	23.4	7.9	8.0	0.0	
2019/7/30 16:00	9.2	23.4	7.8	8.3	0.0	
2019/7/30 17:00	9.1	23.1	7.9	8.2	0.0	
2019/7/30 18:00	9.0	22.9	7.8	8.2	0.0	
2019/7/30 19:00	9.2	22.8	7.8	8.2	0.0	
2019/7/30 20:00	9.5	22.6	7.8	8.2	0.0	
2019/7/30 21:00	10.0	22.5	7.8	8.1	0.0	
2019/7/30 22:00	10.5	22.4	7.8	8.1	0.0	
2019/7/30 23:00	11.2	22.3	7.7	8.2	0.0	
2019/7/31 0:00	11.8	22.3	7.8	8.2	0.0	
2019/7/31 1:00	12.3	22.3	7.8	8.3	0.0	
2019/7/31 2:00	12.5	22.3	7.8	8.1	0.0	
2019/7/31 3:00	12.8	22.3	7.8	8.5	0.0	
2019/7/31 4:00	12.9	22.4	7.8	8.4	0.0	
2019/7/31 5:00	12.7	22.5	7.8	8.3	0.0	
2019/7/31 6:00	11.9	22.7	7.8	8.0	0.0	
2019/7/31 7:00	11.3	22.9	7.8	8.3	0.0	
2019/7/31 8:00	10.9	23.0	7.9	8.5	0.0	
2019/7/31 9:00	10.2	23.3	7.9	8.1	0.0	
2019/7/31 10:00	9.8	23.6	7.9	8.2	0.0	
2019/7/31 11:00	9.3	24.0	7.9	8.4	0.0	
2019/7/31 12:00	9.1	24.3	7.9	8.1	0.0	
2019/7/31 13:00	8.8	24.4	7.9	8.0	0.0	
2019/7/31 14:00	記録なし	記録なし	記録なし	記録なし	0.0	
2019/7/31 15:00	8.5	24.6	7.9	8.1	0.0	
2019/7/31 16:00	8.4	24.5	7.9	8.3	0.0	
2019/7/31 17:00	8.3	24.5	7.9	8.2	0.0	
2019/7/31 18:00	8.2	24.4	7.8	8.1	0.0	
2019/7/31 19:00	8.1	24.2	7.8	8.0	1.0	
2019/7/31 20:00	8.0	24.1	7.8	8.2	0.0	
2019/7/31 21:00	7.9	24.0	7.8	8.3	0.0	

観測地点	瀬戸石ダム下流(水質)					(雨量は神瀬観測所の速報値(出典:国土交通省水文水質データベース))
	年/月/日 時:分	観測項目				
	濁度(FTU)	水温(°C)	pH	DO(mg/L)		
2019/7/31 22:00	7.7	23.9	7.8	8.3	0.0	
2019/7/31 23:00	7.7	23.8	7.8	8.2	0.0	
2019/8/1 0:00	7.6	23.7	7.8	8.5	0.0	
2019/8/1 1:00	7.6	23.6	7.8	8.6	0.0	
2019/8/1 2:00	7.6	23.5	7.8	8.4	0.0	
2019/8/1 3:00	7.5	23.5	7.8	8.5	0.0	
2019/8/1 4:00	7.3	23.6	7.9	8.8	0.0	
2019/8/1 5:00	6.9	23.8	7.9	8.8	0.0	
2019/8/1 6:00	6.5	23.9	7.9	8.7	0.0	
2019/8/1 7:00	6.3	24.1	7.9	8.2	0.0	
2019/8/1 8:00	6.1	24.2	7.9	8.3	0.0	
2019/8/1 9:00	6.1	24.4	7.9	7.9	0.0	
2019/8/1 10:00	6.6	24.7	7.9	8.0	0.0	
2019/8/1 11:00	7.9	24.9	7.9	8.3	0.0	
2019/8/1 12:00	9.3	24.9	7.9	8.1	0.0	
2019/8/1 13:00	11.6	24.9	7.8	7.8	0.0	
2019/8/1 14:00	13.8	25.0	7.8	7.9	0.0	
2019/8/1 15:00	15.4	25.0	7.7	7.8	0.0	
2019/8/1 16:00	16.1	24.8	7.7	8.0	0.0	
2019/8/1 17:00	17.6	24.7	7.6	7.9	0.0	
2019/8/1 18:00	24.5	24.6	7.6	8.0	0.0	
2019/8/1 19:00	32.7	24.4	7.5	7.6	0.0	
2019/8/1 20:00	38.6	24.3	7.5	7.8	0.0	
2019/8/1 21:00	38.9	24.3	7.4	7.7	0.0	
2019/8/1 22:00	35.5	24.2	7.5	7.8	0.0	
2019/8/1 23:00	31.2	24.1	7.5	7.8	0.0	
2019/8/2 0:00	27.2	24.0	7.5	7.8	0.0	
2019/8/2 1:00	23.6	23.9	7.5	7.7	0.0	
2019/8/2 2:00	20.4	23.8	7.5	7.7	0.0	
2019/8/2 3:00	18.5	23.7	7.6	8.0	0.0	
2019/8/2 4:00	17.4	23.6	7.6	8.0	0.0	
2019/8/2 5:00	17.1	23.5	7.6	8.3	0.0	
2019/8/2 6:00	19.2	23.5	7.7	8.1	0.0	
2019/8/2 7:00	23.0	23.5	7.7	8.2	0.0	
2019/8/2 8:00	27.3	23.6	7.7	8.3	0.0	
2019/8/2 9:00	33.8	23.7	7.7	7.9	0.0	
2019/8/2 10:00	38.3	24.0	7.8	7.8	0.0	
2019/8/2 11:00	40.4	24.3	7.8	7.8	0.0	
2019/8/2 12:00	39.1	24.5	7.8	8.0	0.0	
2019/8/2 13:00	35.1	24.7	7.8	8.0	0.0	
2019/8/2 14:00	30.7	24.9	7.8	8.1	0.0	
2019/8/2 15:00	27.9	24.9	7.8	7.9	0.0	
2019/8/2 16:00	25.0	25.0	7.8	7.8	0.0	
2019/8/2 17:00	23.2	24.9	7.8	7.8	0.0	
2019/8/2 18:00	21.5	24.8	7.8	7.8	0.0	
2019/8/2 19:00	19.7	24.7	7.8	7.7	0.0	
2019/8/2 20:00	18.8	24.7	7.8	7.6	0.0	
2019/8/2 21:00	18.5	24.6	7.7	7.8	0.0	
2019/8/2 22:00	17.1	24.6	7.7	7.6	0.0	
2019/8/2 23:00	15.4	24.5	7.7	7.4	0.0	
2019/8/3 0:00	14.1	24.4	7.7	7.5	0.0	
2019/8/3 1:00	12.8	24.4	7.7	7.6	0.0	
2019/8/3 2:00	11.5	24.3	7.7	7.5	0.0	
2019/8/3 3:00	10.7	24.2	7.8	7.7	0.0	
2019/8/3 4:00	10.1	24.2	7.8	7.6	0.0	
2019/8/3 5:00	9.4	24.1	7.8	7.6	0.0	
2019/8/3 6:00	8.6	24.1	7.8	7.7	0.0	
2019/8/3 7:00	7.6	24.1	7.8	7.8	0.0	
2019/8/3 8:00	7.3	24.1	7.8	7.9	0.0	
2019/8/3 9:00	6.5	24.2	7.9	7.9	0.0	
2019/8/3 10:00	6.2	24.4	8.0	7.8	0.0	
2019/8/3 11:00	6.0	24.7	8.0	7.9	0.0	
2019/8/3 12:00	6.0	24.9	8.0	8.2	0.0	
2019/8/3 13:00	5.7	25.1	8.1	7.7	0.0	
2019/8/3 14:00	5.6	25.3	8.1	8.0	0.0	
2019/8/3 15:00	5.6	25.4	8.1	7.6	0.0	
2019/8/3 16:00	5.5	25.3	8.1	7.7	0.0	
2019/8/3 17:00	5.7	25.2	8.1	7.6	0.0	
2019/8/3 18:00	5.6	25.3	8.0	7.8	0.0	
2019/8/3 19:00	5.5	25.3	8.0	7.5	0.0	
2019/8/3 20:00	5.5	25.2	7.9	7.4	0.0	
2019/8/3 21:00	5.5	25.2	7.9	7.6	0.0	
2019/8/3 22:00	5.5	25.1	7.9	7.4	0.0	
2019/8/3 23:00	5.6	25.0	7.9	7.3	0.0	
2019/8/4 0:00	5.6	24.9	7.9	7.3	0.0	
2019/8/4 1:00	5.6	24.8	7.9	7.3	0.0	
2019/8/4 2:00	5.6	24.7	7.8	7.4	0.0	

観測地点		瀬戸石ダム下流(水質)				(雨量は神瀬観測所の速報値(出典:国土交通省水文水質データベース))
年/月/日 時:分	観測項目					
	濁度(FTU)	水温(°C)	pH	DO(mg/L)	雨量(mm/h)	
2019/8/4 3:00	5.5	24.6	7.8	7.3	0.0	
2019/8/4 4:00	5.6	24.6	7.8	7.1	0.0	
2019/8/4 5:00	5.5	24.5	7.8	7.3	0.0	
2019/8/4 6:00	5.3	24.4	7.8	7.2	0.0	
2019/8/4 7:00	5.2	24.4	7.9	7.4	0.0	
2019/8/4 8:00	5.2	24.4	7.9	7.4	0.0	
2019/8/4 9:00	5.2	24.4	7.9	7.8	0.0	
2019/8/4 10:00	5.1	24.5	8.0	7.7	0.0	
2019/8/4 11:00	5.2	24.7	8.0	7.5	0.0	
2019/8/4 12:00	4.9	24.8	8.1	7.7	0.0	
2019/8/4 13:00	4.7	25.0	8.2	7.4	0.0	
2019/8/4 14:00	4.5	25.3	8.2	7.7	0.0	
2019/8/4 15:00	4.5	25.3	8.2	7.6	0.0	
2019/8/4 16:00	4.4	25.3	8.2	7.5	0.0	
2019/8/4 17:00	4.5	25.3	8.2	7.4	0.0	
2019/8/4 18:00	4.4	25.3	8.1	7.5	0.0	
2019/8/4 19:00	4.4	25.2	8.1	7.1	0.0	
2019/8/4 20:00	4.4	25.2	8.0	7.4	0.0	
2019/8/4 21:00	4.4	25.1	8.0	7.1	0.0	
2019/8/4 22:00	4.4	25.1	8.0	7.3	0.0	
2019/8/4 23:00	4.5	25.0	7.9	7.2	0.0	
2019/8/5 0:00	4.5	25.0	7.9	7.3	0.0	
2019/8/5 1:00	4.4	24.9	7.9	7.2	0.0	
2019/8/5 2:00	4.4	24.9	7.9	7.2	0.0	
2019/8/5 3:00	4.4	24.8	7.9	7.5	0.0	
2019/8/5 4:00	4.3	24.7	7.9	7.3	0.0	
2019/8/5 5:00	4.2	24.7	7.9	7.6	0.0	
2019/8/5 6:00	4.2	24.7	7.9	7.4	0.0	
2019/8/5 7:00	4.1	24.6	7.9	7.2	0.0	
2019/8/5 8:00	4.2	24.6	7.9	7.3	0.0	
2019/8/5 9:00	4.0	24.6	8.0	7.6	0.0	
2019/8/5 10:00	4.0	24.7	8.0	7.5	0.0	
2019/8/5 11:00	4.8	24.7	8.1	7.8	0.0	
2019/8/5 12:00	4.5	24.9	8.2	7.7	0.0	
2019/8/5 13:00	4.1	25.1	8.2	8.1	0.0	
2019/8/5 14:00	4.1	25.2	8.2	8.4	0.0	
2019/8/5 15:00	3.9	25.3	8.2	8.1	0.0	
2019/8/5 16:00	4.0	25.5	8.2	7.9	0.0	
2019/8/5 17:00	3.9	25.5	8.2	7.8	0.0	
2019/8/5 18:00	3.9	25.5	8.1	7.5	0.0	
2019/8/5 19:00	3.9	25.5	8.1	7.8	0.0	
2019/8/5 20:00	3.8	25.4	8.0	7.5	0.0	
2019/8/5 21:00	3.9	25.4	8.0	7.7	0.0	
2019/8/5 22:00	4.0	25.3	8.0	8.0	0.0	
2019/8/5 23:00	4.0	25.2	7.9	8.2	0.0	
2019/8/6 0:00	4.0	25.1	7.9	8.2	0.0	
2019/8/6 1:00	4.0	25.0	7.9	8.5	0.0	
2019/8/6 2:00	3.9	24.9	8.0	8.0	0.0	
2019/8/6 3:00	4.0	24.7	8.0	8.2	0.0	
2019/8/6 4:00	4.3	24.6	8.1	7.9	1.0	
2019/8/6 5:00	4.3	24.5	8.2	8.0	3.0	
2019/8/6 6:00	4.4	24.5	8.2	8.3	2.0	
2019/8/6 7:00	4.4	24.5	8.2	7.9	5.0	
2019/8/6 8:00	4.7	24.5	8.2	8.2	9.0	
2019/8/6 9:00	5.5	24.5	8.1	8.2	9.0	
2019/8/6 10:00	5.8	24.5	8.0	8.3	3.0	
2019/8/6 11:00	6.1	24.5	8.0	8.1	0.0	
2019/8/6 12:00	6.3	24.4	8.0	8.0	0.0	
2019/8/6 13:00	6.3	24.4	8.0	7.8	0.0	
2019/8/6 14:00	6.4	24.5	8.0	7.8	0.0	
2019/8/6 15:00	6.4	24.4	8.0	7.6	0.0	
2019/8/6 16:00	6.6	24.3	8.0	7.9	0.0	
2019/8/6 17:00	6.6	24.3	8.0	8.0	0.0	
2019/8/6 18:00	6.7	24.2	8.0	7.8	0.0	
2019/8/6 19:00	6.9	24.0	7.9	7.7	0.0	
2019/8/6 20:00	6.9	23.9	7.9	8.1	1.0	
2019/8/6 21:00	7.2	23.8	7.9	8.0	0.0	
2019/8/6 22:00	7.2	23.7	7.9	8.1	0.0	
2019/8/6 23:00	7.3	23.6	7.9	7.9	0.0	
2019/8/7 0:00	7.3	23.5	7.9	7.8	0.0	
2019/8/7 1:00	7.2	23.4	7.9	7.6	0.0	
2019/8/7 2:00	7.0	23.3	7.9	7.4	0.0	
2019/8/7 3:00	6.9	23.2	7.9	7.5	0.0	
2019/8/7 4:00	6.8	23.0	7.9	7.8	0.0	
2019/8/7 5:00	7.2	22.9	7.9	7.7	0.0	
2019/8/7 6:00	7.0	22.8	7.9	7.7	0.0	
2019/8/7 7:00	7.2	22.8	7.9	7.8	0.0	

観測地点	瀬戸石ダム下流(水質)					(雨量は神瀬観測所の速報値(出典:国土交通省水文水質データベース))
	年/月/日 時:分	観測項目				
	濁度(FTU)	水温(°C)	pH	DO(mg/L)		
2019/8/7 8:00	7.3	22.7	7.9	7.5	0.0	
2019/8/7 9:00	7.9	22.7	7.9	7.5	0.0	
2019/8/7 10:00	8.7	22.8	7.9	7.7	0.0	
2019/8/7 11:00	9.3	22.9	7.9	7.7	0.0	
2019/8/7 12:00	9.8	22.9	7.9	7.7	0.0	
2019/8/7 13:00	10.4	22.9	7.9	7.4	0.0	
2019/8/7 14:00	11.1	22.9	7.9	7.6	0.0	
2019/8/7 15:00	11.4	22.8	7.8	7.6	0.0	
2019/8/7 16:00	11.5	22.7	7.8	7.7	0.0	
2019/8/7 17:00	11.0	22.6	7.8	7.6	0.0	
2019/8/7 18:00	10.5	22.5	7.8	7.7	0.0	
2019/8/7 19:00	9.8	22.4	7.8	7.4	0.0	
2019/8/7 20:00	9.4	22.3	7.8	7.6	0.0	
2019/8/7 21:00	8.9	22.4	7.8	7.5	0.0	
2019/8/7 22:00	8.7	22.5	7.8	7.5	0.0	
2019/8/7 23:00	8.6	22.5	7.8	7.7	0.0	
2019/8/8 0:00	8.9	22.6	7.8	7.5	0.0	
2019/8/8 1:00	9.2	22.6	7.8	7.6	0.0	
2019/8/8 2:00	9.4	22.6	7.8	7.6	0.0	
2019/8/8 3:00	9.7	22.7	7.8	7.7	0.0	
2019/8/8 4:00	9.9	22.7	7.8	7.8	0.0	
2019/8/8 5:00	10.0	22.8	7.8	7.7	0.0	
2019/8/8 6:00	10.7	22.9	7.8	7.7	0.0	
2019/8/8 7:00	10.2	22.9	7.9	7.8	0.0	
2019/8/8 8:00	10.0	22.9	7.9	7.6	0.0	
2019/8/8 9:00	10.1	23.0	7.9	7.9	0.0	
2019/8/8 10:00	9.7	23.3	8.0	7.7	0.0	
2019/8/8 11:00	9.4	23.5	8.1	8.0	0.0	
2019/8/8 12:00	9.2	23.6	8.1	7.7	0.0	
2019/8/8 13:00	8.7	23.8	8.1	7.7	0.0	
2019/8/8 14:00	8.5	23.9	8.2	7.8	0.0	
2019/8/8 15:00	7.9	24.0	8.2	7.7	0.0	
2019/8/8 16:00	7.7	24.0	8.2	7.7	0.0	
2019/8/8 17:00	7.2	24.0	8.2	7.9	0.0	
2019/8/8 18:00	6.9	24.0	8.1	7.8	0.0	
2019/8/8 19:00	6.6	24.1	8.1	7.5	0.0	
2019/8/8 20:00	6.4	24.4	8.0	7.5	0.0	
2019/8/8 21:00	6.1	24.5	8.0	7.8	0.0	
2019/8/8 22:00	6.0	24.4	8.0	7.4	0.0	
2019/8/8 23:00	5.6	24.4	7.9	7.3	0.0	
2019/8/9 0:00	5.5	24.4	7.9	7.4	0.0	
2019/8/9 1:00	5.2	24.4	7.9	7.1	0.0	
2019/8/9 2:00	5.2	24.3	7.9	7.1	0.0	
2019/8/9 3:00	4.9	24.3	7.9	7.3	0.0	
2019/8/9 4:00	5.2	24.3	7.9	7.1	0.0	
2019/8/9 5:00	4.7	24.2	7.9	7.2	0.0	
2019/8/9 6:00	4.6	24.2	7.9	7.1	0.0	
2019/8/9 7:00	4.4	24.2	8.0	7.6	0.0	
2019/8/9 8:00	4.4	24.2	8.0	7.5	0.0	
2019/8/9 9:00	4.2	24.3	8.0	7.6	0.0	
2019/8/9 10:00	4.2	24.4	8.1	7.5	0.0	
2019/8/9 11:00	4.2	24.5	8.2	7.7	0.0	
2019/8/9 12:00	4.0	24.7	8.3	7.8	0.0	
2019/8/9 13:00	3.9	24.7	8.3	7.7	0.0	
2019/8/9 14:00	3.9	24.8	8.4	8.0	0.0	
2019/8/9 15:00	4.0	24.9	8.5	8.3	0.0	
2019/8/9 16:00	4.0	24.9	8.5	7.9	0.0	
2019/8/9 17:00	4.0	24.8	8.5	8.0	0.0	
2019/8/9 18:00	3.8	24.8	8.4	7.8	0.0	
2019/8/9 19:00	3.8	24.8	8.4	7.6	0.0	
2019/8/9 20:00	3.7	24.9	8.3	7.5	0.0	
2019/8/9 21:00	3.6	24.9	8.3	7.5	0.0	
2019/8/9 22:00	3.5	24.9	8.2	7.2	0.0	
2019/8/9 23:00	3.5	24.9	8.2	7.7	0.0	
2019/8/10 0:00	3.5	25.0	8.1	7.2	0.0	
2019/8/10 1:00	3.4	25.0	8.1	7.4	0.0	
2019/8/10 2:00	3.3	24.9	8.1	7.2	0.0	
2019/8/10 3:00	3.2	24.9	8.0	7.4	0.0	
2019/8/10 4:00	3.3	24.8	8.0	6.9	0.0	
2019/8/10 5:00	3.2	24.8	8.0	7.1	0.0	
2019/8/10 6:00	3.2	24.8	8.0	7.1	0.0	
2019/8/10 7:00	3.2	24.8	8.0	7.0	0.0	
2019/8/10 8:00	3.2	24.8	8.1	7.5	0.0	
2019/8/10 9:00	3.2	24.8	8.1	7.3	0.0	
2019/8/10 10:00	3.3	24.8	8.2	7.3	0.0	
2019/8/10 11:00	3.3	24.9	8.2	7.6	0.0	
2019/8/10 12:00	3.3	25.0	8.2	7.8	0.0	

観測地点	瀬戸石ダム下流(水質)					(雨量は神瀬観測所の速報値(出典:国土交通省水文水質データベース))
	観測項目	濁度(FTU)	水温(°C)	pH	DO(mg/L)	
年/月/日 時:分						
2019/8/10 13:00	3.3	25.0	8.3	7.7	0.0	
2019/8/10 14:00	3.3	24.9	8.3	7.8	0.0	
2019/8/10 15:00	3.3	24.9	8.4	8.0	0.0	
2019/8/10 16:00	3.3	24.8	8.4	8.0	0.0	
2019/8/10 17:00	3.3	24.7	8.4	8.2	0.0	
2019/8/10 18:00	3.2	24.6	8.5	8.0	0.0	
2019/8/10 19:00	3.2	24.6	8.4	8.0	0.0	
2019/8/10 20:00	3.2	24.6	8.4	7.9	0.0	
2019/8/10 21:00	3.2	24.6	8.4	7.9	0.0	
2019/8/10 22:00	3.3	24.7	8.4	7.8	0.0	
2019/8/10 23:00	3.2	24.7	8.4	7.5	0.0	
2019/8/11 0:00	3.2	24.7	8.4	7.6	0.0	
2019/8/11 1:00	3.5	24.8	8.3	7.5	0.0	
2019/8/11 2:00	3.3	24.8	8.3	7.6	0.0	
2019/8/11 3:00	3.2	24.9	8.2	7.2	0.0	
2019/8/11 4:00	3.3	24.9	8.2	7.6	0.0	
2019/8/11 5:00	3.3	24.9	8.2	7.4	0.0	
2019/8/11 6:00	3.3	24.9	8.2	7.2	0.0	
2019/8/11 7:00	3.3	24.9	8.2	7.2	0.0	
2019/8/11 8:00	3.2	24.8	8.2	7.2	0.0	
2019/8/11 9:00	3.2	24.8	8.3	7.3	0.0	
2019/8/11 10:00	3.3	24.9	8.3	7.4	0.0	
2019/8/11 11:00	3.3	24.9	8.3	7.6	0.0	
2019/8/11 12:00	3.3	25.0	8.4	7.8	0.0	
2019/8/11 13:00	3.3	25.1	8.4	8.0	0.0	
2019/8/11 14:00	3.4	25.2	8.5	8.1	0.0	
2019/8/11 15:00	3.5	25.2	8.5	8.4	0.0	
2019/8/11 16:00	3.4	25.1	8.6	8.2	0.0	
2019/8/11 17:00	3.4	24.9	8.5	7.9	0.0	
2019/8/11 18:00	3.3	24.8	8.5	8.0	0.0	
2019/8/11 19:00	3.3	24.9	8.5	7.9	0.0	
2019/8/11 20:00	3.1	24.9	8.6	7.9	0.0	
2019/8/11 21:00	3.1	24.9	8.6	7.7	0.0	
2019/8/11 22:00	2.9	24.9	8.6	7.6	0.0	
2019/8/11 23:00	3.1	25.0	8.6	7.6	0.0	
2019/8/12 0:00	2.9	25.1	8.5	7.4	0.0	
2019/8/12 1:00	2.8	25.1	8.5	7.5	0.0	
2019/8/12 2:00	2.8	25.1	8.5	7.2	0.0	
2019/8/12 3:00	2.7	25.1	8.4	7.3	0.0	
2019/8/12 4:00	2.7	25.1	8.4	7.2	0.0	
2019/8/12 5:00	2.7	25.1	8.3	7.0	0.0	
2019/8/12 6:00	2.6	25.0	8.3	6.9	0.0	
2019/8/12 7:00	2.7	25.0	8.3	7.3	0.0	
2019/8/12 8:00	2.7	25.0	8.3	7.3	0.0	
2019/8/12 9:00	2.7	25.0	8.3	7.4	0.0	
2019/8/12 10:00	2.7	25.1	8.4	7.6	0.0	
2019/8/12 11:00	2.8	25.2	8.5	7.8	0.0	
2019/8/12 12:00	2.8	25.2	8.5	7.9	0.0	
2019/8/12 13:00	2.9	25.3	8.6	8.1	0.0	
2019/8/12 14:00	2.9	25.3	8.6	7.9	0.0	
2019/8/12 15:00	3.0	25.3	8.7	8.0	0.0	
2019/8/12 16:00	3.0	25.2	8.6	7.9	0.0	
2019/8/12 17:00	3.0	25.2	8.6	8.2	0.0	
2019/8/12 18:00	2.9	25.1	8.6	7.8	0.0	
2019/8/12 19:00	2.9	25.0	8.6	7.9	0.0	
2019/8/12 20:00	2.9	25.0	8.6	7.8	0.0	
2019/8/12 21:00	2.8	25.2	8.6	7.7	0.0	
2019/8/12 22:00	2.9	25.4	8.6	7.7	0.0	
2019/8/12 23:00	2.7	25.4	8.6	7.6	0.0	
2019/8/13 0:00	2.7	25.4	8.6	7.3	0.0	
2019/8/13 1:00	2.5	25.3	8.5	7.2	0.0	
2019/8/13 2:00	2.6	25.2	8.4	7.2	0.0	
2019/8/13 3:00	2.5	25.2	8.4	7.0	0.0	
2019/8/13 4:00	2.4	25.2	8.3	7.0	0.0	
2019/8/13 5:00	2.4	25.2	8.3	7.3	0.0	
2019/8/13 6:00	2.5	25.2	8.3	7.1	0.0	
2019/8/13 7:00	2.4	25.2	8.3	7.3	0.0	
2019/8/13 8:00	2.4	25.2	8.4	7.4	0.0	
2019/8/13 9:00	2.4	25.2	8.4	7.6	0.0	
2019/8/13 10:00	2.5	25.3	8.5	7.4	0.0	
2019/8/13 11:00	2.5	25.4	8.6	7.7	0.0	
2019/8/13 12:00	2.6	25.4	8.6	7.7	0.0	
2019/8/13 13:00	2.7	25.5	8.6	7.8	0.0	
2019/8/13 14:00	2.7	25.5	8.7	7.9	0.0	
2019/8/13 15:00	2.6	25.5	8.7	8.1	0.0	
2019/8/13 16:00	2.5	26.0	8.1	7.3	0.0	
2019/8/13 17:00	記録なし	記録なし	記録なし	記録なし	0.0	

観測地点	瀬戸石ダム下流(水質)					(雨量は神瀬観測所の速報値(出典:国土交通省水文水質データベース))
	年/月/日 時:分	観測項目				雨量(mm/h)
濁度(FTU)		水温(°C)	pH	DO(mg/L)		
2019/8/13 18:00	2.8	25.5	8.8	8.8	0.0	
2019/8/13 19:00	2.8	25.6	8.8	8.6	0.0	
2019/8/13 20:00	2.7	25.7	8.7	8.5	0.0	
2019/8/13 21:00	2.7	25.7	8.7	8.6	0.0	
2019/8/13 22:00	3.4	25.4	8.5	8.5	0.0	
2019/8/13 23:00	3.1	25.5	8.4	8.6	0.0	
2019/8/14 0:00	3.1	25.5	8.3	8.7	0.0	
2019/8/14 1:00	2.9	25.5	8.3	8.9	0.0	
2019/8/14 2:00	2.7	25.5	8.2	8.7	0.0	
2019/8/14 3:00	2.8	25.4	8.2	9.0	0.0	
2019/8/14 4:00	2.8	25.3	8.2	8.8	0.0	
2019/8/14 5:00	2.9	25.3	8.1	8.8	0.0	
2019/8/14 6:00	2.9	25.2	8.1	8.8	0.0	
2019/8/14 7:00	2.9	25.1	8.1	8.8	0.0	
2019/8/14 8:00	2.9	24.9	8.2	8.8	0.0	
2019/8/14 9:00	2.8	24.7	8.3	8.6	0.0	
2019/8/14 10:00	2.8	24.7	8.4	8.6	0.0	
2019/8/14 11:00	2.8	24.7	8.5	8.6	0.0	
2019/8/14 12:00	2.9	24.7	8.5	8.6	0.0	
2019/8/14 13:00	2.8	24.7	8.6	8.5	0.0	
2019/8/14 14:00	2.8	24.8	8.5	8.5	0.0	
2019/8/14 15:00	2.9	24.8	8.4	8.5	0.0	
2019/8/14 16:00	2.9	24.9	8.4	8.3	0.0	
2019/8/14 17:00	3.0	24.9	8.3	8.4	0.0	
2019/8/14 18:00	3.2	24.9	8.2	7.9	0.0	
2019/8/14 19:00	3.2	24.9	8.1	7.8	0.0	
2019/8/14 20:00	3.4	24.9	8.0	7.9	1.0	
2019/8/14 21:00	3.4	24.9	8.0	8.3	2.0	
2019/8/14 22:00	3.4	24.9	8.0	8.0	1.0	
2019/8/14 23:00	3.5	24.8	8.0	8.1	0.0	
2019/8/15 0:00	3.5	24.8	8.0	8.0	1.0	
2019/8/15 1:00	3.3	24.7	8.0	7.8	0.0	
2019/8/15 2:00	3.2	24.6	8.0	8.0	2.0	
2019/8/15 3:00	3.2	24.5	8.1	8.3	6.0	
2019/8/15 4:00	3.1	24.3	8.1	8.5	7.0	
2019/8/15 5:00	3.2	24.2	8.2	8.6	5.0	
2019/8/15 6:00	3.1	24.0	8.2	8.7	2.0	
2019/8/15 7:00	3.2	24.0	8.2	8.7	4.0	
2019/8/15 8:00	3.4	24.0	8.2	8.3	7.0	
2019/8/15 9:00	3.9	24.0	8.1	8.6	9.0	
2019/8/15 10:00	4.4	24.0	8.1	8.4	6.0	
2019/8/15 11:00	5.0	24.0	7.9	9.0	4.0	
2019/8/15 12:00	5.5	23.9	7.8	9.0	5.0	
2019/8/15 13:00	5.9	23.9	7.8	8.8	1.0	
2019/8/15 14:00	6.4	23.9	7.8	9.0	3.0	
2019/8/15 15:00	7.1	23.8	7.8	8.6	6.0	
2019/8/15 16:00	7.7	23.7	7.7	8.8	2.0	
2019/8/15 17:00	8.0	23.6	7.7	8.8	1.0	
2019/8/15 18:00	8.2	23.5	7.7	8.9	0.0	
2019/8/15 19:00	8.7	23.4	7.7	9.1	1.0	
2019/8/15 20:00	9.6	23.3	7.7	8.9	2.0	
2019/8/15 21:00	11.9	23.3	7.7	9.5	0.0	
2019/8/15 22:00	12.0	23.2	7.6	9.7	0.0	
2019/8/15 23:00	15.2	23.1	7.6	9.8	1.0	
2019/8/16 0:00	24.9	22.8	7.6	9.9	0.0	
2019/8/16 1:00	49.2	22.5	7.7	9.9	0.0	
2019/8/16 2:00	100.8	22.2	7.9	9.9	1.0	
2019/8/16 3:00	175.3	21.9	8.2	10.1	0.0	
2019/8/16 4:00	244.9	21.8	8.3	9.9	0.0	
2019/8/16 5:00	294.9	21.7	8.4	9.9	0.0	
2019/8/16 6:00	316.3	21.6	8.5	9.9	0.0	
2019/8/16 7:00	314.3	21.5	8.5	9.5	0.0	
2019/8/16 8:00	308.4	21.4	8.5	9.4	0.0	
2019/8/16 9:00	302.7	21.3	8.5	9.6	0.0	
2019/8/16 10:00	286.3	21.3	8.5	9.1	0.0	
2019/8/16 11:00	268.0	21.2	8.5	9.5	0.0	
2019/8/16 12:00	250.3	21.2	8.4	9.3	0.0	
2019/8/16 13:00	224.9	21.2	8.4	9.1	0.0	
2019/8/16 14:00	203.0	21.2	8.4	9.0	0.0	
2019/8/16 15:00	184.2	21.2	8.4	8.7	0.0	
2019/8/16 16:00	167.1	21.2	8.3	9.0	0.0	
2019/8/16 17:00	151.4	21.2	8.3	9.0	0.0	
2019/8/16 18:00	138.1	21.2	8.2	9.2	0.0	
2019/8/16 19:00	127.4	21.2	8.1	9.1	0.0	
2019/8/16 20:00	116.8	21.3	8.1	8.9	0.0	
2019/8/16 21:00	107.6	21.4	8.0	8.9	0.0	
2019/8/16 22:00	100.3	21.4	8.0	8.8	0.0	



観測地点	瀬戸石ダム下流(水質)					(雨量は神瀬観測所の速報値(出典:国土交通省水文水質データベース))
	年/月/日 時:分	観測項目				
	濁度(FTU)	水温(°C)	pH	DO(mg/L)		
2019/8/16 23:00	92.3	21.5	8.0	8.7	0.0	
2019/8/17 0:00	85.1	21.7	8.0	8.6	0.0	
2019/8/17 1:00	80.5	21.8	8.0	8.5	0.0	
2019/8/17 2:00	75.9	21.9	7.9	8.7	0.0	
2019/8/17 3:00	70.4	21.9	7.9	8.5	0.0	
2019/8/17 4:00	66.2	22.0	7.9	8.3	0.0	
2019/8/17 5:00	62.8	22.1	7.9	8.5	0.0	
2019/8/17 6:00	59.5	22.1	7.9	8.6	0.0	
2019/8/17 7:00	56.6	22.2	7.9	8.5	0.0	
2019/8/17 8:00	54.0	22.2	7.9	8.4	0.0	
2019/8/17 9:00	50.5	22.3	7.9	8.3	0.0	
2019/8/17 10:00	47.0	22.4	7.9	8.3	0.0	
2019/8/17 11:00	43.4	22.5	7.8	8.3	0.0	
2019/8/17 12:00	40.3	22.6	7.8	8.3	0.0	
2019/8/17 13:00	39.1	22.5	7.8	8.2	0.0	
2019/8/17 14:00	38.2	22.5	7.8	8.4	0.0	
2019/8/17 15:00	37.7	22.3	7.8	8.3	0.0	
2019/8/17 16:00	36.6	22.2	7.8	8.3	0.0	
2019/8/17 17:29	34.7	22.0	7.8	8.3	0.0	
2019/8/17 18:00	33.0	21.9	7.8	8.3	0.0	
2019/8/17 19:00	31.0	21.8	7.8	8.2	0.0	
2019/8/17 20:00	29.0	21.7	7.8	8.4	0.0	
2019/8/17 21:00	27.9	21.7	7.8	8.1	0.0	
2019/8/17 22:00	26.5	21.7	7.8	8.3	0.0	
2019/8/17 23:00	25.5	21.7	7.8	8.2	0.0	
2019/8/18 0:00	24.6	21.7	7.8	8.4	0.0	
2019/8/18 1:00	23.4	21.7	7.8	8.2	0.0	
2019/8/18 2:00	21.9	21.8	7.8	8.3	0.0	
2019/8/18 3:00	20.5	21.9	7.8	8.4	0.0	
2019/8/18 4:00	19.6	22.1	7.8	8.2	0.0	
2019/8/18 5:00	18.8	22.2	7.9	8.4	0.0	
2019/8/18 6:00	17.9	22.3	7.9	8.3	0.0	
2019/8/18 7:00	16.9	22.4	7.9	8.2	0.0	
2019/8/18 8:00	16.2	22.6	7.9	8.0	0.0	
2019/8/18 9:00	15.7	22.7	7.9	8.1	0.0	
2019/8/18 10:00	15.3	22.9	7.9	8.2	0.0	
2019/8/18 11:00	14.9	23.0	7.9	8.0	0.0	
2019/8/18 12:00	14.5	23.1	7.9	8.1	0.0	
2019/8/18 13:00	14.5	23.1	7.9	8.1	0.0	
2019/8/18 14:00	14.1	23.2	7.9	8.0	0.0	
2019/8/18 15:00	13.8	23.1	7.8	7.9	0.0	
2019/8/18 16:00	13.4	23.1	7.8	8.0	0.0	
2019/8/18 17:00	13.3	23.0	7.8	8.0	0.0	
2019/8/18 18:00	12.8	22.9	7.8	8.1	0.0	
2019/8/18 19:00	12.4	22.8	7.8	7.7	0.0	
2019/8/18 20:00	12.1	22.6	7.7	7.8	0.0	
2019/8/18 21:00	11.7	22.5	7.7	7.9	0.0	
2019/8/18 22:00	11.2	22.3	7.7	7.7	0.0	
2019/8/18 23:00	10.9	22.2	7.7	7.7	0.0	
2019/8/19 0:00	10.5	22.1	7.7	7.7	0.0	
2019/8/19 1:00	10.3	22.1	7.8	7.9	0.0	
2019/8/19 2:00	10.0	22.0	7.8	7.8	0.0	
2019/8/19 3:00	9.7	21.9	7.8	7.9	2.0	
2019/8/19 4:00	9.6	21.9	7.8	8.0	1.0	
2019/8/19 5:00	9.3	21.8	7.8	7.8	0.0	
2019/8/19 6:00	9.2	21.7	7.9	8.0	1.0	
2019/8/19 7:00	9.0	21.7	7.9	8.1	0.0	
2019/8/19 8:00	8.8	21.6	7.9	8.0	1.0	
2019/8/19 9:00	8.7	21.6	7.9	8.1	1.0	
2019/8/19 10:00	8.7	21.6	7.9	8.1	1.0	
2019/8/19 11:00	8.6	21.6	8.0	8.1	0.0	
2019/8/19 12:00	記録なし	記録なし	記録なし	記録なし	0.0	
2019/8/19 13:00	9.2	21.8	8.0	8.7	0.0	
2019/8/19 14:00	9.2	21.9	8.0	8.5	0.0	
2019/8/19 15:00	9.3	21.9	8.0	8.8	0.0	
2019/8/19 16:00	9.1	21.9	8.0	8.7	1.0	
2019/8/19 17:00	9.3	21.9	7.9	8.6	0.0	
2019/8/19 18:00	9.0	21.8	7.9	8.7	0.0	
2019/8/19 19:00	9.3	21.8	7.9	8.7	9.0	
2019/8/19 20:00	9.1	21.8	7.8	8.5	1.0	
2019/8/19 21:00	8.9	21.8	7.8	8.4	0.0	
2019/8/19 22:00	8.6	21.7	7.8	8.7	0.0	
2019/8/19 23:00	8.7	21.7	7.8	8.3	0.0	
2019/8/20 0:00	10.0	21.6	7.8	8.4	0.0	
2019/8/20 1:00	9.5	21.6	7.8	8.5	0.0	
2019/8/20 2:00	8.7	21.6	7.8	8.5	0.0	
2019/8/20 3:00	8.4	21.6	7.8	8.6	0.0	

観測地点	瀬戸石ダム下流(水質)					(雨量は神瀬観測所の速報値(出典:国土交通省水文水質データベース))
	年/月/日 時:分	観測項目				
	濁度(FTU)	水温(°C)	pH	DO(mg/L)		
2019/8/20 4:00	8.2	21.7	7.9	8.7	1.0	
2019/8/20 5:00	8.2	21.7	7.9	8.6	1.0	
2019/8/20 6:00	8.1	21.7	7.9	8.8	0.0	
2019/8/20 7:00	8.0	21.7	7.9	8.7	1.0	
2019/8/20 8:00	8.2	21.8	7.9	8.7	4.0	
2019/8/20 9:00	8.2	21.8	7.9	8.5	4.0	
2019/8/20 10:00	8.5	21.9	7.9	8.7	1.0	
2019/8/20 11:00	8.6	22.0	8.0	8.6	0.0	
2019/8/20 12:00	8.8	22.1	8.0	8.6	0.0	
2019/8/20 13:00	8.8	22.3	7.9	8.4	0.0	
2019/8/20 14:00	8.7	22.4	7.9	8.6	0.0	
2019/8/20 15:00	8.5	22.5	7.9	8.5	0.0	
2019/8/20 16:00	8.4	22.5	7.9	8.5	0.0	
2019/8/20 17:00	8.4	22.5	7.8	8.4	0.0	
2019/8/20 18:00	8.3	22.5	7.8	8.3	0.0	
2019/8/20 19:00	8.2	22.4	7.8	8.5	0.0	
2019/8/20 20:00	7.9	22.4	7.8	8.4	0.0	
2019/8/20 21:00	8.0	22.3	7.8	8.2	0.0	
2019/8/20 22:00	7.9	22.3	7.8	8.3	0.0	
2019/8/20 23:00	7.9	22.2	7.8	8.6	0.0	
2019/8/21 0:00	7.9	22.2	7.8	8.6	0.0	
2019/8/21 1:00	7.8	22.2	7.8	8.5	0.0	
2019/8/21 2:00	7.9	22.2	7.8	8.4	0.0	
2019/8/21 3:00	8.1	22.2	7.8	8.4	0.0	
2019/8/21 4:00	8.6	22.3	7.8	8.5	0.0	
2019/8/21 5:00	9.1	22.3	7.8	8.7	0.0	
2019/8/21 6:00	10.0	22.3	7.8	8.4	0.0	
2019/8/21 7:00	11.4	22.5	7.7	8.5	0.0	
2019/8/21 8:00	12.4	22.6	7.7	8.2	0.0	
2019/8/21 9:00	13.1	22.7	7.7	8.2	0.0	
2019/8/21 10:00	13.5	22.9	7.7	8.2	0.0	
2019/8/21 11:00	13.6	23.1	7.7	8.2	0.0	
2019/8/21 12:00	13.4	23.2	7.7	8.3	0.0	
2019/8/21 13:00	13.1	23.2	7.7	8.3	0.0	
2019/8/21 14:00	12.6	23.3	7.7	8.2	0.0	
2019/8/21 15:00	11.9	23.4	7.7	8.3	0.0	
2019/8/21 16:00	11.0	23.5	7.8	8.2	0.0	
2019/8/21 17:00	10.5	23.5	7.7	8.2	0.0	
2019/8/21 18:00	9.8	23.4	7.7	8.1	0.0	
2019/8/21 19:00	9.4	23.3	7.7	8.0	0.0	
2019/8/21 20:00	9.0	23.2	7.7	8.1	0.0	
2019/8/21 21:00	8.4	23.1	7.7	8.2	0.0	
2019/8/21 22:00	8.1	23.1	7.7	8.1	0.0	
2019/8/21 23:00	7.6	23.0	7.7	8.1	0.0	
2019/8/22 0:00	7.4	23.0	7.8	8.2	0.0	
2019/8/22 1:00	7.0	22.9	7.8	8.1	0.0	
2019/8/22 2:00	6.8	22.9	7.8	8.0	0.0	
2019/8/22 3:00	6.6	22.9	7.8	8.2	0.0	
2019/8/22 4:00	6.6	22.9	7.8	8.1	0.0	
2019/8/22 5:00	6.4	23.0	7.8	8.4	0.0	
2019/8/22 6:00	6.0	23.1	7.9	8.4	0.0	
2019/8/22 7:00	5.9	23.2	7.9	8.1	0.0	
2019/8/22 8:00	5.8	23.3	7.9	8.3	0.0	
2019/8/22 9:00	5.7	23.4	8.0	8.3	0.0	
2019/8/22 10:00	5.6	23.6	8.0	8.6	0.0	
2019/8/22 11:00	5.5	23.8	8.0	8.4	0.0	
2019/8/22 12:00	5.4	24.0	8.0	8.4	0.0	
2019/8/22 13:00	5.3	24.3	8.0	8.2	1.0	
2019/8/22 14:00	5.3	24.5	8.0	8.2	0.0	
2019/8/22 15:00	5.3	24.7	8.0	8.1	0.0	
2019/8/22 16:00	5.2	24.8	8.0	8.1	0.0	
2019/8/22 17:00	5.2	24.9	8.0	7.9	0.0	
2019/8/22 18:00	5.4	24.8	7.9	7.9	0.0	
2019/8/22 19:00	5.3	24.8	7.9	7.9	0.0	
2019/8/22 20:00	5.4	24.7	7.9	7.9	0.0	
2019/8/22 21:00	5.4	24.7	7.8	7.7	0.0	
2019/8/22 22:00	5.4	24.6	7.8	7.6	0.0	
2019/8/22 23:00	5.4	24.5	7.8	7.9	0.0	
2019/8/23 0:00	5.4	24.4	7.8	7.8	0.0	
2019/8/23 1:00	5.4	24.4	7.8	7.8	0.0	
2019/8/23 2:00	5.5	24.3	7.8	7.8	1.0	
2019/8/23 3:00	5.5	24.2	7.8	7.6	0.0	
2019/8/23 4:00	5.5	24.2	7.8	7.9	0.0	
2019/8/23 5:00	5.6	24.1	7.8	7.9	2.0	
2019/8/23 6:00	5.4	24.1	7.8	7.5	0.0	
2019/8/23 7:00	5.4	24.0	7.9	7.8	4.0	
2019/8/23 8:00	5.4	24.0	7.9	7.6	2.0	

観測地点	瀬戸石ダム下流(水質)					(雨量は神瀬観測所の速報値(出典:国土交通省水文水質データベース))
	年/月/日 時:分	観測項目				
	濁度(FTU)	水温(°C)	pH	DO(mg/L)		
2019/8/23 9:00	5.5	23.9	7.9	7.8	12.0	
2019/8/23 10:00	5.7	23.9	7.9	8.2	8.0	
2019/8/23 11:00	5.8	23.8	7.9	8.3	3.0	
2019/8/23 12:00	5.8	23.8	8.0	8.4	2.0	
2019/8/23 13:00	5.4	23.8	8.0	8.3	2.0	
2019/8/23 14:00	5.4	23.9	8.0	8.2	0.0	
2019/8/23 15:00	5.5	23.9	8.0	8.2	0.0	
2019/8/23 16:00	5.6	24.0	8.0	8.2	0.0	
2019/8/23 17:00	5.6	24.0	7.9	8.0	0.0	
2019/8/23 18:00	5.8	24.0	7.9	8.0	0.0	
2019/8/23 19:00	6.1	24.0	7.9	8.2	0.0	
2019/8/23 20:00	5.9	24.0	7.8	8.1	1.0	
2019/8/23 21:00	5.8	23.8	7.8	8.2	0.0	
2019/8/23 22:00	6.1	23.6	7.8	8.2	0.0	
2019/8/23 23:00	8.8	23.4	7.8	8.3	0.0	
2019/8/24 0:00	11.9	23.1	7.8	8.4	0.0	
2019/8/24 1:00	13.9	22.8	7.9	8.4	0.0	
2019/8/24 2:00	16.0	22.7	7.9	8.3	0.0	
2019/8/24 3:00	16.6	22.6	7.8	8.6	0.0	
2019/8/24 4:00	15.5	22.6	7.8	8.5	0.0	
2019/8/24 5:00	14.2	22.6	7.8	8.3	0.0	
2019/8/24 6:00	12.4	22.6	7.8	8.6	0.0	
2019/8/24 7:00	10.9	22.7	7.8	8.4	0.0	
2019/8/24 8:00	10.0	22.7	7.8	8.3	0.0	
2019/8/24 9:00	9.6	22.7	7.8	8.1	0.0	
2019/8/24 10:00	9.4	22.8	7.8	8.3	0.0	
2019/8/24 11:00	9.4	22.8	7.8	8.2	0.0	
2019/8/24 12:00	9.3	22.8	7.8	8.4	1.0	
2019/8/24 13:00	9.3	22.9	7.8	8.2	1.0	
2019/8/24 14:00	9.5	22.8	7.8	8.5	0.0	
2019/8/24 15:00	9.2	22.7	7.8	8.9	0.0	
2019/8/24 16:00	9.1	22.6	7.7	8.3	4.0	
2019/8/24 17:00	8.9	22.5	7.7	8.3	0.0	
2019/8/24 18:00	8.6	22.4	7.7	8.4	0.0	
2019/8/24 19:00	8.3	22.4	7.7	8.2	0.0	
2019/8/24 20:00	8.2	22.3	7.7	8.3	0.0	
2019/8/24 21:00	7.7	22.3	7.7	8.2	2.0	
2019/8/24 22:00	7.7	22.3	7.7	8.4	0.0	
2019/8/24 23:00	7.5	22.3	7.7	8.4	0.0	
2019/8/25 0:00	7.7	22.3	7.8	8.2	0.0	
2019/8/25 1:00	7.6	22.3	7.8	8.3	0.0	
2019/8/25 2:00	7.8	22.3	7.8	8.4	0.0	
2019/8/25 3:00	8.0	22.4	7.8	8.3	0.0	
2019/8/25 4:00	8.3	22.4	7.8	8.3	0.0	
2019/8/25 5:00	9.1	22.3	7.8	8.1	0.0	
2019/8/25 6:00	10.2	22.1	7.9	8.4	0.0	
2019/8/25 7:00	11.8	22.1	7.9	7.9	0.0	
2019/8/25 8:00	12.7	22.1	7.9	8.2	0.0	
2019/8/25 9:00	13.8	22.1	7.8	8.2	4.0	
2019/8/25 10:00	16.2	22.1	7.9	8.0	4.0	
2019/8/25 11:00	20.6	22.2	7.8	8.2	0.0	
2019/8/25 12:00	25.7	22.3	7.8	7.9	0.0	
2019/8/25 13:00	31.8	22.3	7.8	7.9	0.0	
2019/8/25 14:00	35.5	22.3	7.8	8.0	1.0	
2019/8/25 15:00	38.2	22.3	7.8	8.0	0.0	
2019/8/25 16:00	40.0	22.3	7.8	8.0	0.0	
2019/8/25 17:00	39.2	22.2	7.8	8.2	0.0	
2019/8/25 18:00	36.1	22.1	7.7	8.0	0.0	
2019/8/25 19:00	31.6	22.0	7.7	8.1	0.0	
2019/8/25 20:00	26.2	21.9	7.7	8.2	0.0	
2019/8/25 21:00	21.9	21.9	7.7	7.9	0.0	
2019/8/25 22:00	18.1	21.8	7.7	8.0	0.0	
2019/8/25 23:00	15.2	21.7	7.8	8.3	0.0	
2019/8/26 0:00	13.2	21.6	7.8	8.1	0.0	
2019/8/26 1:00	11.9	21.6	7.8	8.2	0.0	
2019/8/26 2:00	11.0	21.5	7.8	8.1	0.0	
2019/8/26 3:00	10.5	21.5	7.8	8.5	0.0	
2019/8/26 4:00	10.1	21.5	7.8	8.3	0.0	
2019/8/26 5:00	9.7	21.5	7.8	8.1	0.0	
2019/8/26 6:00	9.4	21.5	7.9	8.2	0.0	
2019/8/26 7:00	9.3	21.5	7.9	8.4	5.0	
2019/8/26 8:00	9.1	21.5	7.9	8.4	15.0	
2019/8/26 9:00	8.8	21.5	7.9	8.5	2.0	
2019/8/26 10:00	8.7	21.5	7.9	8.5	2.0	
2019/8/26 11:00	8.7	21.6	7.9	8.5	0.0	
2019/8/26 12:00	8.4	21.7	7.9	8.4	0.0	
2019/8/26 13:00	8.5	21.6	7.9	8.4	0.0	

観測地点	瀬戸石ダム下流(水質)					(雨量は神瀬観測所の速報値(出典:国土交通省水文水質データベース))
	年/月/日 時:分	観測項目				雨量(mm/h)
	濁度(FTU)	水温(°C)	pH	DO(mg/L)		
2019/8/26 14:00	8.6	21.6	7.8	8.8	0.0	
2019/8/26 15:00	8.5	21.5	7.8	9.0	0.0	
2019/8/26 16:00	8.5	21.5	7.8	9.1	0.0	
2019/8/26 17:00	8.5	21.4	7.8	8.7	0.0	
2019/8/26 18:00	8.3	21.3	7.8	9.0	0.0	
2019/8/26 19:00	8.6	21.2	7.8	9.0	0.0	
2019/8/26 20:00	8.8	21.2	7.8	8.8	0.0	
2019/8/26 21:00	9.0	21.2	7.8	8.8	0.0	
2019/8/26 22:00	9.3	21.3	7.8	9.0	0.0	
2019/8/26 23:00	10.3	21.3	7.8	8.8	0.0	
2019/8/27 0:00	11.2	21.4	7.8	8.9	0.0	
2019/8/27 1:00	11.9	21.5	7.7	8.9	0.0	
2019/8/27 2:00	12.5	21.6	7.7	8.8	0.0	
2019/8/27 3:00	13.4	21.7	7.7	8.6	0.0	
2019/8/27 4:00	14.0	21.8	7.7	8.4	0.0	
2019/8/27 5:00	14.6	21.9	7.7	8.7	0.0	
2019/8/27 6:00	14.4	21.9	7.7	8.5	0.0	
2019/8/27 7:00	14.2	21.9	7.7	8.4	0.0	
2019/8/27 8:00	13.7	21.8	7.7	8.3	1.0	
2019/8/27 9:00	13.8	21.7	7.7	8.4	1.0	
2019/8/27 10:00	14.0	21.6	7.7	8.4	6.0	
2019/8/27 11:00	14.0	21.6	7.7	8.4	7.0	
2019/8/27 12:00	14.2	21.5	7.7	8.3	7.0	
2019/8/27 13:00	14.3	21.5	7.7	8.3	2.0	
2019/8/27 14:00	14.9	21.4	7.7	8.6	1.0	
2019/8/27 15:00	15.8	21.4	7.7	8.7	1.0	
2019/8/27 16:00	16.7	21.3	7.7	8.8	0.0	
2019/8/27 17:00	18.8	21.2	7.6	8.9	0.0	
2019/8/27 18:00	18.5	21.1	7.6	9.1	0.0	
2019/8/27 19:00	15.8	21.0	7.7	9.2	0.0	
2019/8/27 20:00	13.3	21.0	7.7	9.0	0.0	
2019/8/27 21:00	11.7	21.0	7.7	8.9	0.0	
2019/8/27 22:00	10.6	20.9	7.7	9.1	0.0	
2019/8/27 23:00	10.8	21.0	7.7	8.8	9.0	
2019/8/28 0:00	12.1	21.0	7.7	9.4	9.0	
2019/8/28 1:00	13.3	21.1	7.7	9.4	0.0	
2019/8/28 2:00	15.3	21.2	7.7	8.9	0.0	
2019/8/28 3:00	17.0	21.3	7.7	8.6	0.0	
2019/8/28 4:00	18.3	21.3	7.7	8.8	0.0	
2019/8/28 5:00	17.0	21.2	7.7	8.7	0.0	
2019/8/28 6:00	19.5	21.2	7.7	8.8	0.0	
2019/8/28 7:00	24.1	21.2	7.7	8.7	0.0	
2019/8/28 8:00	22.4	21.1	7.7	9.0	0.0	
2019/8/28 9:00	19.3	21.0	7.7	9.0	2.0	
2019/8/28 10:00	16.3	21.0	7.6	8.8	0.0	
2019/8/28 11:00	14.6	20.9	7.7	8.8	0.0	
2019/8/28 12:00	13.6	20.9	7.7	8.9	0.0	
2019/8/28 13:00	12.8	20.9	7.7	8.8	0.0	
2019/8/28 14:00	12.4	20.9	7.7	8.7	0.0	
2019/8/28 15:00	11.6	20.9	7.7	8.9	0.0	
2019/8/28 16:00	11.6	20.9	7.7	9.0	0.0	
2019/8/28 17:00	11.6	20.9	7.7	8.8	0.0	
2019/8/28 18:00	11.6	20.9	7.7	9.1	0.0	
2019/8/28 19:00	11.6	21.0	7.7	8.9	0.0	
2019/8/28 20:00	11.2	21.0	7.7	8.7	0.0	
2019/8/28 21:00	11.2	21.1	7.7	9.0	0.0	
2019/8/28 22:00	11.1	21.2	7.7	8.7	0.0	
2019/8/28 23:00	11.1	21.3	7.8	8.9	0.0	
2019/8/29 0:00	11.1	21.4	7.8	9.0	0.0	
2019/8/29 1:00	11.6	21.4	7.8	9.0	0.0	
2019/8/29 2:00	12.2	21.5	7.8	8.9	0.0	
2019/8/29 3:00	12.5	21.5	7.8	8.5	0.0	
2019/8/29 4:00	12.4	21.6	7.8	8.5	0.0	
2019/8/29 5:00	12.1	21.7	7.8	8.7	0.0	
2019/8/29 6:00	12.2	21.7	7.8	8.8	0.0	
2019/8/29 7:00	13.1	21.8	7.8	8.4	0.0	
2019/8/29 8:00	13.0	21.7	7.8	8.7	0.0	
2019/8/29 9:00	12.2	21.7	7.8	8.7	0.0	
2019/8/29 10:00	11.5	21.7	7.8	8.5	0.0	
2019/8/29 11:00	10.8	21.6	7.8	8.6	0.0	
2019/8/29 12:00	10.3	21.6	7.8	8.6	0.0	
2019/8/29 13:00	9.9	21.5	7.8	8.7	0.0	
2019/8/29 14:00	9.8	21.4	7.8	8.6	0.0	
2019/8/29 15:00	9.6	21.4	7.7	8.5	0.0	
2019/8/29 16:00	9.7	21.4	7.7	8.6	0.0	
2019/8/29 17:00	9.5	21.4	7.7	8.6	0.0	
2019/8/29 18:00	9.4	21.3	7.7	8.5	0.0	

観測地点	瀬戸石ダム下流(水質)					(雨量は神瀬観測所の速報値(出典:国土交通省水文水質データベース))
	年/月/日 時:分	観測項目				
	濁度(FTU)	水温(°C)	pH	DO(mg/L)		
2019/8/29 19:00	9.2	21.4	7.7	8.4	0.0	
2019/8/29 20:00	9.1	21.4	7.7	8.7	0.0	
2019/8/29 21:00	8.7	21.4	7.7	8.9	0.0	
2019/8/29 22:00	8.7	21.4	7.8	8.7	0.0	
2019/8/29 23:00	8.3	21.5	7.8	8.5	0.0	
2019/8/30 0:00	8.1	21.7	7.8	8.8	0.0	
2019/8/30 1:00	7.7	21.9	7.8	8.4	0.0	
2019/8/30 2:00	7.6	22.0	7.8	8.7	0.0	
2019/8/30 3:00	7.4	22.2	7.9	8.3	0.0	
2019/8/30 4:00	7.3	22.3	7.9	8.4	2.0	
2019/8/30 5:00	7.2	22.5	7.9	8.3	21.0	
2019/8/30 6:00	7.2	22.6	7.9	8.4	15.0	
2019/8/30 7:00	7.1	22.8	7.9	8.5	3.0	
2019/8/30 8:00	7.1	22.9	7.9	8.6	0.0	
2019/8/30 9:00	7.4	23.0	7.9	8.5	0.0	
2019/8/30 10:00	7.9	23.0	7.8	8.4	0.0	
2019/8/30 11:00	7.5	23.0	7.8	8.6	0.0	
2019/8/30 12:00	7.4	22.8	7.8	8.5	0.0	
2019/8/30 13:00	7.4	22.7	7.8	8.4	0.0	
2019/8/30 14:00	7.4	22.5	7.8	8.6	0.0	
2019/8/30 15:00	7.7	22.3	7.8	8.6	0.0	
2019/8/30 16:00	8.1	22.2	7.8	8.5	0.0	
2019/8/30 17:00	8.2	22.0	7.8	8.7	0.0	
2019/8/30 18:00	8.2	21.9	7.8	8.7	0.0	
2019/8/30 19:00	8.1	21.9	7.8	8.5	0.0	
2019/8/30 20:00	8.4	21.8	7.8	8.6	0.0	
2019/8/30 21:00	9.0	21.8	7.8	8.6	0.0	
2019/8/30 22:00	9.5	21.9	7.8	8.4	0.0	
2019/8/30 23:00	11.3	21.9	7.8	8.5	0.0	
2019/8/31 0:00	12.5	22.0	7.7	8.5	0.0	
2019/8/31 1:00	12.8	22.0	7.7	8.3	0.0	
2019/8/31 2:00	12.0	22.0	7.8	8.6	0.0	
2019/8/31 3:00	11.8	22.0	7.8	8.3	0.0	
2019/8/31 4:00	11.6	22.0	7.8	8.4	0.0	
2019/8/31 5:00	10.8	22.1	7.8	8.2	0.0	
2019/8/31 6:00	10.2	22.1	7.8	8.2	0.0	
2019/8/31 7:00	9.6	22.1	7.8	8.1	1.0	
2019/8/31 8:00	9.0	22.0	7.8	8.4	2.0	
2019/8/31 9:00	8.6	22.0	7.8	8.3	1.0	
2019/8/31 10:00	8.4	22.0	7.8	8.3	2.0	
2019/8/31 11:00	8.0	21.9	7.8	8.3	3.0	
2019/8/31 12:00	7.8	21.9	7.8	8.3	0.0	
2019/8/31 13:00	7.8	21.8	7.8	8.3	0.0	
2019/8/31 14:00	7.5	21.7	7.8	8.3	0.0	
2019/8/31 15:00	7.6	21.6	7.8	8.6	0.0	
2019/8/31 16:00	7.8	21.4	7.8	8.9	0.0	
2019/8/31 17:00	7.9	21.3	7.8	9.4	0.0	
2019/8/31 18:00	7.6	21.1	7.8	9.0	0.0	
2019/8/31 19:00	7.4	21.0	7.8	8.6	5.0	
2019/8/31 20:00	7.1	20.9	7.8	8.8	25.0	
2019/8/31 21:00	7.0	20.8	7.8	9.4	1.0	
2019/8/31 22:00	7.3	20.7	7.9	9.0	0.0	
2019/8/31 23:00	7.9	20.7	7.9	9.1	0.0	
2019/9/1 0:00	8.6	20.7	7.8	9.0	0.0	
2019/9/1 1:00	10.3	20.7	7.8	8.7	0.0	
2019/9/1 2:00	13.6	20.8	7.8	9.0	0.0	
2019/9/1 3:00	17.0	20.9	7.7	8.7	0.0	
2019/9/1 4:00	18.9	20.9	7.7	8.9	0.0	
2019/9/1 5:00	19.4	21.0	7.6	8.6	0.0	
2019/9/1 6:00	19.2	21.0	7.6	9.1	0.0	
2019/9/1 7:00	18.8	20.9	7.7	8.9	2.0	
2019/9/1 8:00	18.6	20.9	7.7	8.7	2.0	
2019/9/1 9:00	17.8	20.8	7.7	8.9	3.0	
2019/9/1 10:00	16.3	20.8	7.7	8.7	0.0	
2019/9/1 11:00	14.9	20.7	7.7	8.8	10.0	
2019/9/1 12:00	13.4	20.6	7.7	8.9	0.0	
2019/9/1 13:00	11.9	20.6	7.7	8.7	0.0	
2019/9/1 14:00	11.0	20.6	7.8	8.8	0.0	
2019/9/1 15:00	10.3	20.6	7.7	8.9	0.0	
2019/9/1 16:00	9.8	20.6	7.8	8.7	0.0	
2019/9/1 17:00	9.6	20.5	7.7	9.0	0.0	
2019/9/1 18:00	9.6	20.4	7.7	9.1	0.0	
2019/9/1 19:00	9.7	20.4	7.7	8.9	0.0	
2019/9/1 20:00	10.0	20.4	7.7	8.8	0.0	
2019/9/1 21:00	10.4	20.4	7.7	8.9	0.0	
2019/9/1 22:00	10.5	20.4	7.8	9.1	0.0	
2019/9/1 23:00	11.3	20.6	7.8	8.8	0.0	

観測地点	瀬戸石ダム下流(水質)					(雨量は神瀬観測所の速報値(出典:国土交通省水文水質データベース))
年/月/日 時:分	観測項目				雨量(mm/h)	
	濁度(FTU)	水温(°C)	pH	DO(mg/L)		
2019/9/2 0:00	12.9	20.7	7.8	8.9	0.0	
2019/9/2 1:00	15.3	20.7	7.8	8.7	0.0	
2019/9/2 2:00	18.0	20.8	7.8	8.9	0.0	
2019/9/2 3:00	19.4	20.9	7.8	8.6	0.0	
2019/9/2 4:00	19.3	21.0	7.8	8.8	0.0	
2019/9/2 5:00	19.1	21.1	7.8	8.8	0.0	
2019/9/2 6:00	19.0	21.2	7.8	8.8	0.0	
2019/9/2 7:00	20.7	21.3	7.8	8.3	0.0	
2019/9/2 8:00	22.3	21.3	7.8	8.8	0.0	
2019/9/2 9:00	22.7	21.4	7.8	8.6	0.0	
2019/9/2 10:00	20.6	21.5	7.8	8.2	0.0	
2019/9/2 11:00	17.1	21.5	7.8	8.4	0.0	
2019/9/2 12:00	14.1	21.5	7.8	8.4	0.0	
2019/9/2 13:00	12.7	21.5	7.8	8.3	0.0	
2019/9/2 14:00	11.5	21.5	7.8	8.5	0.0	
2019/9/2 15:00	10.5	21.4	7.8	8.4	0.0	
2019/9/2 16:00	10.2	21.3	7.7	8.3	0.0	
2019/9/2 17:00	9.9	21.2	7.7	8.4	0.0	
2019/9/2 18:00	9.5	21.2	7.7	8.4	0.0	
2019/9/2 19:00	8.9	21.1	7.7	8.2	0.0	
2019/9/2 20:00	8.6	21.0	7.7	8.3	0.0	
2019/9/2 21:00	8.3	21.0	7.7	8.3	0.0	
2019/9/2 22:00	7.9	21.0	7.8	8.5	0.0	
2019/9/2 23:00	7.6	21.0	7.8	8.4	0.0	
2019/9/3 0:00	7.4	21.0	7.8	8.6	0.0	
2019/9/3 1:00	7.0	21.0	7.8	8.5	0.0	
2019/9/3 2:00	6.8	21.1	7.8	8.6	0.0	
2019/9/3 3:00	6.7	21.2	7.8	8.5	0.0	
2019/9/3 4:00	6.6	21.3	7.8	8.5	0.0	
2019/9/3 5:00	6.5	21.3	7.9	8.6	0.0	
2019/9/3 6:00	6.4	21.4	7.9	8.3	0.0	
2019/9/3 7:00	6.3	21.6	7.9	8.4	0.0	
2019/9/3 8:00	6.2	21.7	7.9	8.7	0.0	
2019/9/3 9:00	6.0	21.9	7.9	8.3	0.0	
2019/9/3 10:00	6.0	22.1	7.9	8.2	0.0	
2019/9/3 11:00	6.0	22.3	7.9	8.3	0.0	
2019/9/3 12:00	6.1	22.4	7.9	8.5	0.0	
2019/9/3 13:00	6.1	22.5	7.9	8.4	0.0	
2019/9/3 14:00	6.1	22.5	7.8	8.2	0.0	
2019/9/3 15:00	6.1	22.5	7.8	8.0	0.0	
2019/9/3 16:00	6.1	22.4	7.8	7.9	0.0	
2019/9/3 17:00	6.0	22.4	7.8	8.1	1.0	
2019/9/3 18:00	6.0	22.3	7.8	8.1	1.0	
2019/9/3 19:00	5.9	22.2	7.7	8.1	1.0	
2019/9/3 20:00	5.8	22.1	7.7	8.5	0.0	
2019/9/3 21:00	5.6	22.0	7.7	8.3	0.0	
2019/9/3 22:00	5.7	21.9	7.7	8.2	0.0	
2019/9/3 23:00	5.6	21.9	7.8	8.2	0.0	
2019/9/4 0:00	5.6	21.9	7.8	8.3	0.0	
2019/9/4 1:00	5.6	21.9	7.7	8.7	0.0	
2019/9/4 2:00	5.5	22.0	7.8	8.3	0.0	
2019/9/4 3:00	5.4	22.0	7.8	8.3	0.0	
2019/9/4 4:00	5.3	22.1	7.9	8.5	0.0	
2019/9/4 5:00	5.4	22.2	7.9	8.4	0.0	
2019/9/4 6:00	5.4	22.3	7.9	8.4	0.0	
2019/9/4 7:00	5.4	22.4	7.9	8.4	0.0	
2019/9/4 8:00	5.3	22.5	7.9	8.3	0.0	
2019/9/4 9:00	5.5	22.7	7.9	7.9	0.0	
2019/9/4 10:00	5.4	22.9	7.9	8.3	0.0	
2019/9/4 11:00	5.4	23.2	8.0	8.2	0.0	
2019/9/4 12:00	5.3	23.4	7.9	8.1	0.0	
2019/9/4 13:00	5.4	23.6	7.9	8.0	0.0	
2019/9/4 14:00	5.6	23.6	7.9	8.3	0.0	
2019/9/4 15:00	5.7	23.6	7.9	7.9	0.0	
2019/9/4 16:00	5.8	23.5	7.8	8.2	0.0	
2019/9/4 17:00	5.8	23.4	7.8	8.0	0.0	
2019/9/4 18:00	5.7	23.4	7.8	8.2	0.0	
2019/9/4 19:00	5.6	23.2	7.8	7.9	20.0	
2019/9/4 20:00	5.7	23.1	7.7	8.1	2.0	
2019/9/4 21:00	5.4	22.9	7.7	8.1	0.0	
2019/9/4 22:00	5.3	22.8	7.8	8.2	0.0	
2019/9/4 23:00	5.3	22.7	7.8	8.3	0.0	
2019/9/5 0:00	5.3	22.6	7.8	8.0	0.0	
2019/9/5 1:00	5.3	22.5	7.8	8.6	0.0	
2019/9/5 2:00	5.4	22.5	7.8	8.5	0.0	
2019/9/5 3:00	5.3	22.6	7.9	8.6	0.0	
2019/9/5 4:00	5.2	22.6	7.9	8.5	0.0	

観測地点	瀬戸石ダム下流(水質)					(雨量は神瀬観測所の速報値(出典:国土交通省水文水質データベース))
	年/月/日 時:分	観測項目				
	濁度(FTU)	水温(°C)	pH	DO(mg/L)		
2019/9/5 5:00	5.2	22.7	7.9	8.7		0.0
2019/9/5 6:00	5.1	22.7	8.0	8.3		0.0
2019/9/5 7:00	5.2	22.8	8.0	8.7		0.0
2019/9/5 8:00	5.3	22.9	8.0	8.4		0.0
2019/9/5 9:00	5.6	23.0	8.0	8.4		0.0
2019/9/5 10:00	5.8	23.1	8.0	8.2		0.0
2019/9/5 11:00	6.1	23.3	8.0	8.3		0.0
2019/9/5 12:00	6.4	23.4	7.9	8.4		0.0
2019/9/5 13:00	6.6	23.5	7.9	8.1		0.0
2019/9/5 14:00	7.1	23.6	7.9	8.1		0.0
2019/9/5 15:00	7.4	23.6	7.8	8.0		0.0
2019/9/5 16:00	7.4	23.5	7.8	8.0		0.0
2019/9/5 17:00	7.3	23.3	7.8	7.8		0.0
2019/9/5 18:00	6.8	23.2	7.8	8.0		0.0
2019/9/5 19:00	6.3	23.2	7.7	7.6		0.0
2019/9/5 20:00	6.1	23.2	7.7	7.9		0.0
2019/9/5 21:00	5.7	23.1	7.7	8.0		0.0
2019/9/5 22:00	5.7	23.0	7.7	7.9		0.0
2019/9/5 23:00	5.6	22.9	7.7	8.0		0.0
2019/9/6 0:00	5.4	22.8	7.8	8.3		0.0
2019/9/6 1:00	5.3	22.8	7.8	7.9		0.0
2019/9/6 2:00	5.3	22.8	7.8	8.0		0.0
2019/9/6 3:00	5.3	22.8	7.9	8.2		0.0
2019/9/6 4:00	5.5	22.9	7.9	8.0		0.0
2019/9/6 5:00	5.8	23.0	7.9	8.2		0.0
2019/9/6 6:00	6.3	23.1	7.9	8.0		0.0
2019/9/6 7:00	6.8	23.2	8.0	8.2		0.0
2019/9/6 8:00	7.4	23.2	8.0	8.4		0.0
2019/9/6 9:00	7.8	23.3	8.0	8.3		1.0
2019/9/6 10:00	8.3	23.3	8.0	8.1		0.0
2019/9/6 11:00	8.4	23.4	8.0	8.4		0.0
2019/9/6 12:00	8.3	23.6	8.0	8.2		0.0
2019/9/6 13:00	8.0	23.6	8.0	8.0		0.0
2019/9/6 14:00	7.8	23.7	8.0	8.0		0.0
2019/9/6 15:00	7.4	23.7	8.0	7.7		0.0
2019/9/6 16:00	7.1	23.7	8.0	7.7		0.0
2019/9/6 17:00	6.9	23.7	7.9	7.7		0.0
2019/9/6 18:00	6.4	23.7	7.9	8.0		0.0
2019/9/6 19:00	6.2	23.7	7.8	7.9		0.0
2019/9/6 20:00	5.8	23.6	7.8	7.6		0.0
2019/9/6 21:00	5.7	23.6	7.8	7.8		0.0
2019/9/6 22:00	5.4	23.5	7.8	7.8		0.0
2019/9/6 23:00	5.3	23.5	7.8	7.8		0.0
2019/9/7 0:00	5.2	23.4	7.8	7.6		0.0
2019/9/7 1:00	5.2	23.3	7.8	7.8		0.0
2019/9/7 2:00	5.2	23.3	7.8	8.0		0.0
2019/9/7 3:00	5.2	23.2	7.9	7.8		0.0
2019/9/7 4:00	5.2	23.2	7.9	8.0		0.0
2019/9/7 5:00	5.1	23.2	7.9	8.4		0.0
2019/9/7 6:00	5.1	23.2	8.0	8.0		0.0
2019/9/7 7:00	5.0	23.2	8.0	8.0		0.0
2019/9/7 8:00	5.1	23.2	8.1	8.3		0.0
2019/9/7 9:00	5.1	23.1	8.1	8.2		0.0
2019/9/7 10:00	5.1	23.2	8.1	8.2		0.0
2019/9/7 11:00	5.0	23.3	8.1	8.2		1.0
2019/9/7 12:00	5.0	23.5	8.1	8.2		0.0
2019/9/7 13:00	4.9	23.6	8.1	8.2		0.0
2019/9/7 14:00	5.0	23.8	8.1	7.9		0.0
2019/9/7 15:00	4.9	23.8	8.0	8.1		0.0
2019/9/7 16:00	5.0	23.9	8.0	7.9		0.0
2019/9/7 17:00	5.0	24.0	7.9	7.8		0.0
2019/9/7 18:00	5.0	24.0	7.9	7.8		0.0
2019/9/7 19:00	5.0	23.9	7.9	7.8		0.0
2019/9/7 20:00	5.1	23.8	7.8	7.9		0.0
2019/9/7 21:00	5.1	23.8	7.8	8.0		0.0
2019/9/7 22:00	5.2	23.7	7.8	7.8		0.0
2019/9/7 23:00	5.2	23.7	7.8	7.4		0.0
2019/9/8 0:00	5.1	23.7	7.8	7.7		0.0
2019/9/8 1:00	5.0	23.6	7.8	7.5		0.0
2019/9/8 2:00	5.1	23.6	7.8	7.7		0.0
2019/9/8 3:00	5.3	23.6	7.8	8.0		0.0
2019/9/8 4:00	5.1	23.6	7.8	7.9		0.0
2019/9/8 5:00	5.1	23.6	7.9	7.8		0.0
2019/9/8 6:00	5.1	23.6	7.9	7.9		0.0
2019/9/8 7:00	5.0	23.6	7.9	7.9		0.0
2019/9/8 8:00	5.0	23.7	8.0	8.2		0.0
2019/9/8 9:00	4.9	23.7	8.0	8.5		0.0

観測地点	瀬戸石ダム下流(水質)					(雨量は神瀬観測所の速報値(出典:国土交通省水文水質データベース))
	年/月/日 時:分	観測項目				
	濁度(FTU)	水温(°C)	pH	DO(mg/L)		
2019/9/8 10:00	4.8	23.8	8.1	8.2	0.0	
2019/9/8 11:00	4.7	24.0	8.2	8.1	0.0	
2019/9/8 12:00	4.6	24.0	8.1	8.1	0.0	
2019/9/8 13:00	4.6	24.2	8.1	8.1	0.0	
2019/9/8 14:00	4.6	24.2	8.1	8.0	0.0	
2019/9/8 15:00	4.7	24.2	8.0	7.8	0.0	
2019/9/8 16:00	4.8	24.1	8.0	7.9	0.0	
2019/9/8 17:00	4.8	24.1	8.0	7.9	0.0	
2019/9/8 18:00	4.9	24.1	7.9	7.4	0.0	
2019/9/8 19:00	4.8	24.1	7.9	7.6	1.0	
2019/9/8 20:00	4.9	24.1	7.9	7.4	0.0	
2019/9/8 21:00	4.9	24.0	7.8	7.5	0.0	
2019/9/8 22:00	4.8	24.0	7.8	7.7	0.0	
2019/9/8 23:00	4.8	24.0	7.8	7.4	0.0	
2019/9/9 0:00	4.8	24.0	7.8	7.3	0.0	
2019/9/9 1:00	4.8	23.9	7.8	7.5	0.0	
2019/9/9 2:00	4.8	23.8	7.8	7.2	0.0	
2019/9/9 3:00	4.7	23.7	7.8	7.6	0.0	
2019/9/9 4:00	4.8	23.7	7.8	7.6	0.0	
2019/9/9 5:00	4.8	23.7	7.8	7.5	0.0	
2019/9/9 6:00	5.0	23.7	7.8	7.6	0.0	
2019/9/9 7:00	4.8	23.6	7.8	7.9	0.0	
2019/9/9 8:00	4.8	23.6	7.9	7.9	0.0	
2019/9/9 9:00	4.8	23.6	7.9	8.1	0.0	
2019/9/9 10:00	4.9	23.7	8.0	8.2	0.0	
2019/9/9 11:00	4.9	23.8	8.1	8.3	0.0	
2019/9/9 12:00	4.7	23.9	8.1	7.9	0.0	
2019/9/9 13:00	4.6	24.0	8.2	8.3	0.0	
2019/9/9 14:00	4.3	24.2	8.1	8.1	0.0	
2019/9/9 15:00	4.1	24.4	8.1	8.2	0.0	
2019/9/9 16:00	4.1	24.5	8.1	8.1	0.0	
2019/9/9 17:00	4.4	24.5	8.0	7.9	2.0	
2019/9/9 18:00	4.2	24.5	8.0	7.8	0.0	
2019/9/9 19:00	4.2	24.5	7.9	7.6	0.0	
2019/9/9 20:00	4.3	24.4	7.9	7.6	0.0	
2019/9/9 21:00	4.3	24.4	7.9	7.4	0.0	
2019/9/9 22:00	4.3	24.4	7.9	7.5	0.0	
2019/9/9 23:00	4.3	24.3	7.9	7.5	0.0	
2019/9/10 0:00	4.4	24.3	7.9	7.4	0.0	
2019/9/10 1:00	4.4	24.3	7.9	7.8	0.0	
2019/9/10 2:00	4.3	24.2	7.9	7.6	0.0	
2019/9/10 3:00	4.4	24.2	7.9	7.3	0.0	
2019/9/10 4:00	4.4	24.2	7.8	7.5	0.0	
2019/9/10 5:00	4.5	24.2	7.8	7.7	0.0	
2019/9/10 6:00	4.5	24.1	7.9	7.3	0.0	
2019/9/10 7:00	4.5	24.1	7.9	7.8	0.0	
2019/9/10 8:00	4.5	24.1	7.9	7.5	0.0	
2019/9/10 9:00	4.5	24.1	7.9	7.9	0.0	
2019/9/10 10:00	4.6	24.2	8.0	7.8	0.0	
2019/9/10 11:00	4.6	24.3	8.0	8.0	0.0	
2019/9/10 12:00	4.8	24.4	8.1	8.0	0.0	
2019/9/10 13:00	5.1	24.4	8.1	8.1	0.0	
2019/9/10 14:00	5.1	24.3	8.1	7.9	0.0	
2019/9/10 15:00	4.6	24.4	8.2	8.1	0.0	
2019/9/10 16:00	4.4	24.5	8.2	7.8	0.0	
2019/9/10 17:00	4.3	24.5	8.1	7.9	0.0	
2019/9/10 18:00	4.2	24.6	8.1	7.9	0.0	
2019/9/10 19:00	4.2	24.6	8.1	7.7	0.0	
2019/9/10 20:00	4.2	24.6	8.0	7.9	0.0	
2019/9/10 21:00	4.3	24.7	8.0	7.5	0.0	
2019/9/10 22:00	4.2	24.6	8.0	7.6	0.0	
2019/9/10 23:00	4.2	24.6	7.9	7.6	0.0	
2019/9/11 0:00	4.2	24.6	7.9	7.4	0.0	
2019/9/11 1:00	4.3	24.6	7.9	7.4	0.0	
2019/9/11 2:00	4.2	24.6	7.9	7.4	0.0	
2019/9/11 3:00	4.3	24.5	7.9	7.4	0.0	
2019/9/11 4:00	4.3	24.6	7.9	7.7	0.0	
2019/9/11 5:00	4.3	24.5	7.9	7.5	0.0	
2019/9/11 6:00	4.3	24.5	7.9	7.6	0.0	
2019/9/11 7:00	4.3	24.4	7.9	7.7	0.0	
2019/9/11 8:00	4.6	24.4	7.9	7.7	0.0	
2019/9/11 9:00	4.4	24.5	8.0	8.0	0.0	
2019/9/11 10:00	4.6	24.5	8.0	8.3	0.0	
2019/9/11 11:00	4.5	24.5	8.0	8.1	0.0	
2019/9/11 12:00	4.5	24.6	8.1	8.3	0.0	
2019/9/11 13:00	4.4	24.7	8.2	8.2	0.0	
2019/9/11 14:00	4.3	24.9	8.2	8.2	0.0	



観測地点	瀬戸石ダム下流(水質)					(雨量は神瀬観測所の速報値(出典:国土交通省水文水質データベース))
	年/月/日 時:分	観測項目				雨量(mm/h)
	濁度(FTU)	水温(°C)	pH	DO(mg/L)		
2019/9/11 15:00	4.2	25.2	8.2	7.7	0.0	
2019/9/11 16:00	4.2	25.3	8.2	7.8	0.0	
2019/9/11 17:00	4.2	25.3	8.1	7.6	0.0	
2019/9/11 18:00	4.2	25.2	8.0	7.5	0.0	
2019/9/11 19:00	4.3	25.2	8.0	7.6	0.0	
2019/9/11 20:00	4.2	25.2	8.0	7.4	0.0	
2019/9/11 21:00	4.4	25.2	7.9	7.6	0.0	
2019/9/11 22:00	4.3	25.2	7.9	7.5	0.0	
2019/9/11 23:00	4.3	25.1	7.9	7.2	0.0	
2019/9/12 0:00	4.4	25.1	7.9	7.2	0.0	
2019/9/12 1:00	4.5	25.1	7.9	7.2	0.0	
2019/9/12 2:00	4.6	25.0	7.9	7.2	0.0	
2019/9/12 3:00	4.6	25.0	7.8	7.2	0.0	
2019/9/12 4:00	4.8	25.0	7.8	7.1	0.0	
2019/9/12 5:00	5.0	24.9	7.8	7.3	0.0	
2019/9/12 6:00	5.1	24.9	7.8	7.5	0.0	
2019/9/12 7:00	5.2	24.8	7.8	7.3	0.0	
2019/9/12 8:00	5.5	24.8	7.8	7.6	0.0	
2019/9/12 9:00	5.5	24.8	7.8	7.3	0.0	
2019/9/12 10:00	5.5	24.9	7.9	7.4	0.0	
2019/9/12 11:00	5.5	25.1	7.9	7.6	0.0	
2019/9/12 12:00	5.7	25.2	7.9	7.7	0.0	
2019/9/12 13:00	5.5	25.3	8.0	8.0	0.0	
2019/9/12 14:00	5.5	25.3	8.0	7.8	0.0	
2019/9/12 15:00	5.5	25.4	8.1	7.8	0.0	
2019/9/12 16:00	5.3	25.6	8.0	7.8	0.0	
2019/9/12 17:00	5.5	25.5	8.0	7.6	0.0	
2019/9/12 18:00	5.7	25.6	7.9	7.4	0.0	
2019/9/12 19:00	6.1	25.7	7.9	7.4	0.0	
2019/9/12 20:00	6.3	25.8	7.9	7.6	0.0	
2019/9/12 21:00	6.7	25.7	7.9	7.5	0.0	
2019/9/12 22:00	6.9	25.6	7.9	6.9	0.0	
2019/9/12 23:00	6.9	25.5	7.8	7.6	0.0	
2019/9/13 0:00	6.9	25.5	7.8	7.0	0.0	
2019/9/13 1:00	7.1	25.4	7.8	7.2	0.0	
2019/9/13 2:00	7.1	25.4	7.8	7.1	0.0	
2019/9/13 3:00	7.1	25.4	7.8	7.2	0.0	
2019/9/13 4:00	7.2	25.3	7.8	7.4	0.0	
2019/9/13 5:00	7.1	25.3	7.8	7.5	0.0	
2019/9/13 6:00	7.1	25.2	7.8	7.2	0.0	
2019/9/13 7:00	6.9	25.2	7.8	7.5	0.0	
2019/9/13 8:00	6.7	25.2	7.8	7.3	0.0	
2019/9/13 9:00	6.6	25.2	7.8	7.6	0.0	
2019/9/13 10:00	6.4	25.2	7.9	7.4	0.0	
2019/9/13 11:00	6.3	25.2	7.9	7.5	0.0	
2019/9/13 12:00	6.2	25.2	8.0	7.9	0.0	
2019/9/13 13:00	5.9	25.2	8.0	8.3	0.0	
2019/9/13 14:00	5.5	25.3	8.1	7.9	0.0	
2019/9/13 15:00	5.3	25.3	8.1	7.8	0.0	
2019/9/13 16:00	5.4	25.3	8.1	7.6	0.0	
2019/9/13 17:00	5.1	25.3	8.1	7.5	0.0	
2019/9/13 18:00	4.9	25.3	8.0	7.4	0.0	
2019/9/13 19:00	5.0	25.3	8.0	7.3	0.0	
2019/9/13 20:00	4.9	25.3	8.0	7.4	0.0	
2019/9/13 21:00	4.9	25.3	7.9	7.4	0.0	
2019/9/13 22:00	4.9	25.2	7.9	7.2	0.0	
2019/9/13 23:00	4.9	25.2	7.9	7.3	0.0	
2019/9/14 0:00	4.9	25.2	7.8	7.1	0.0	
2019/9/14 1:00	5.0	25.2	7.8	7.4	0.0	
2019/9/14 2:00	5.1	25.1	7.8	7.0	0.0	
2019/9/14 3:00	5.4	25.0	7.7	7.2	0.0	
2019/9/14 4:00	5.3	24.9	7.7	6.9	0.0	
2019/9/14 5:00	5.3	24.8	7.7	7.3	0.0	
2019/9/14 6:00	5.4	24.8	7.8	7.2	0.0	
2019/9/14 7:00	5.5	24.7	7.8	7.6	0.0	
2019/9/14 8:00	5.5	24.7	7.8	7.4	0.0	
2019/9/14 9:00	5.6	24.7	7.8	7.4	0.0	
2019/9/14 10:00	5.7	24.7	7.9	7.5	0.0	
2019/9/14 11:00	5.9	24.8	7.9	7.2	0.0	
2019/9/14 12:00	6.0	24.8	7.9	7.6	0.0	
2019/9/14 13:00	6.2	24.7	8.0	7.8	0.0	
2019/9/14 14:00	6.4	24.7	8.0	7.5	0.0	
2019/9/14 15:00	6.4	24.7	7.9	7.7	0.0	
2019/9/14 16:00	6.7	24.6	8.0	7.8	0.0	
2019/9/14 17:00	6.5	24.6	7.9	7.5	0.0	
2019/9/14 18:00	6.6	24.5	7.9	7.1	0.0	
2019/9/14 19:00	6.5	24.6	7.9	7.2	0.0	

観測地点	瀬戸石ダム下流(水質)					(雨量は神瀬観測所の速報値(出典:国土交通省水文水質データベース))
	観測項目	濁度(FTU)	水温(°C)	pH	DO(mg/L)	
2019/9/14 20:00		6.1	24.6	7.9	7.1	0.0
2019/9/14 21:00		6.2	24.6	7.9	7.4	0.0
2019/9/14 22:00		5.9	24.6	7.9	7.0	0.0
2019/9/14 23:00		5.9	24.6	7.8	7.0	0.0
2019/9/15 0:00		5.5	24.5	7.8	7.2	0.0
2019/9/15 1:00		5.7	24.5	7.8	6.9	0.0
2019/9/15 2:00		5.4	24.4	7.8	6.8	0.0
2019/9/15 3:00		6.0	24.4	7.8	7.0	0.0
2019/9/15 4:00		5.5	24.4	7.8	6.7	0.0
2019/9/15 5:00		5.6	24.3	7.7	7.2	0.0
2019/9/15 6:00		5.8	24.3	7.7	7.0	0.0
2019/9/15 7:00		5.6	24.2	7.7	7.2	0.0
2019/9/15 8:00		5.7	24.1	7.8	7.3	0.0
2019/9/15 9:00		5.9	24.0	7.8	7.5	0.0
2019/9/15 10:00		5.7	24.1	7.9	7.2	0.0
2019/9/15 11:00		5.7	24.1	7.9	7.3	0.0
2019/9/15 12:00		5.4	24.2	8.0	7.4	0.0
2019/9/15 13:00		5.4	24.3	8.1	7.6	0.0
2019/9/15 14:00		5.1	24.3	8.1	7.6	0.0
2019/9/15 15:00		5.0	24.4	8.2	7.6	0.0
2019/9/15 16:00		4.8	24.4	8.2	7.6	0.0
2019/9/15 17:00		4.8	24.4	8.2	7.6	0.0
2019/9/15 18:00		4.6	24.4	8.1	7.3	0.0
2019/9/15 19:00		4.7	24.5	8.1	7.3	0.0
2019/9/15 20:00		4.7	24.5	8.0	7.4	0.0
2019/9/15 21:00		5.2	24.5	8.0	6.9	0.0
2019/9/15 22:00		4.6	24.5	8.0	7.0	0.0
2019/9/15 23:00		4.6	24.5	8.0	6.9	0.0
2019/9/16 0:00		4.7	24.4	7.9	6.9	0.0
2019/9/16 1:00		4.8	24.4	7.9	6.8	0.0
2019/9/16 2:00		4.7	24.3	7.9	6.8	0.0
2019/9/16 3:00		4.6	24.3	7.9	6.8	0.0
2019/9/16 4:00		4.8	24.3	7.9	6.8	0.0
2019/9/16 5:00		4.7	24.3	7.8	6.7	0.0
2019/9/16 6:00		4.7	24.2	7.8	6.8	0.0
2019/9/16 7:00		4.7	24.2	7.8	6.9	0.0
2019/9/16 8:00		4.7	24.2	7.8	6.9	0.0
2019/9/16 9:00		4.8	24.2	7.9	6.9	0.0
2019/9/16 10:00		4.9	24.3	7.9	7.0	0.0
2019/9/16 11:00		5.0	24.4	8.0	6.9	0.0
2019/9/16 12:00		5.1	24.4	8.0	7.5	0.0
2019/9/16 13:00		5.3	24.4	8.0	7.2	0.0
2019/9/16 14:00		5.2	24.5	8.1	7.1	0.0
2019/9/16 15:00		5.1	24.4	8.1	7.3	0.0
2019/9/16 16:00		5.0	24.5	8.1	7.6	0.0
2019/9/16 17:00		4.6	24.8	8.1	7.1	0.0
2019/9/16 18:00		4.5	24.9	8.1	7.0	0.0
2019/9/16 19:00		4.5	24.9	8.1	7.3	0.0
2019/9/16 20:00		4.3	24.9	8.1	6.8	0.0
2019/9/16 21:00		4.4	24.9	8.0	6.9	0.0
2019/9/16 22:00		4.4	24.8	8.0	6.8	0.0
2019/9/16 23:00		4.4	24.7	8.0	6.6	0.0
2019/9/17 0:00		4.3	24.7	8.0	6.7	0.0
2019/9/17 1:00		4.5	24.6	8.0	6.5	0.0
2019/9/17 2:00		4.5	24.6	7.9	6.7	0.0
2019/9/17 3:00		4.4	24.5	7.9	6.5	0.0
2019/9/17 4:00		4.5	24.6	7.9	6.5	0.0
2019/9/17 5:00		4.4	24.5	7.9	6.5	0.0
2019/9/17 6:00		4.4	24.5	7.9	6.6	0.0
2019/9/17 7:00		4.3	24.5	7.9	6.8	0.0
2019/9/17 8:00		4.4	24.5	7.9	6.9	0.0
2019/9/17 9:00		4.5	24.5	7.9	6.8	0.0
2019/9/17 10:00		4.6	24.6	7.9	7.1	0.0
2019/9/17 11:00		4.5	24.6	7.9	7.1	0.0
2019/9/17 12:00		4.6	24.7	8.0	7.1	0.0
2019/9/17 13:00		4.9	24.8	8.0	7.3	0.0
2019/9/17 14:00		5.2	24.7	8.0	7.2	0.0
2019/9/17 15:00		5.2	24.6	8.0	7.1	0.0
2019/9/17 16:00		5.3	24.5	8.0	7.3	0.0
2019/9/17 17:00		5.4	24.4	8.0	7.3	0.0
2019/9/17 18:00		5.3	24.4	8.0	7.1	0.0
2019/9/17 19:00		4.9	24.5	8.0	7.3	0.0
2019/9/17 20:00		4.7	24.6	8.0	7.3	0.0
2019/9/17 21:00		4.6	24.7	8.0	7.2	0.0
2019/9/17 22:00		4.5	24.7	8.0	7.2	0.0
2019/9/17 23:00		4.4	24.6	8.0	7.1	0.0
2019/9/18 0:00		4.6	24.6	8.0	7.2	0.0

観測地点	瀬戸石ダム下流(水質)					(雨量は神瀬観測所の速報値(出典:国土交通省水文水質データベース))
	年/月/日 時:分	観測項目				雨量(mm/h)
濁度(FTU)		水温(°C)	pH	DO(mg/L)		
2019/9/18 1:00	4.4	24.5	8.0	7.2	0.0	
2019/9/18 2:00	4.4	24.5	8.0	6.8	0.0	
2019/9/18 3:00	4.5	24.5	7.9	6.7	0.0	
2019/9/18 4:00	4.3	24.5	7.9	7.1	0.0	
2019/9/18 5:00	4.3	24.5	7.9	7.2	0.0	
2019/9/18 6:00	4.5	24.4	7.9	7.1	0.0	
2019/9/18 7:00	4.3	24.4	7.9	6.9	0.0	
2019/9/18 8:00	4.5	24.4	7.9	7.0	0.0	
2019/9/18 9:00	4.5	24.4	7.9	7.1	0.0	
2019/9/18 10:00	4.6	24.5	7.9	7.2	0.0	
2019/9/18 11:00	4.6	24.6	8.0	7.3	0.0	
2019/9/18 12:00	6.0	24.6	8.0	7.5	0.0	
2019/9/18 13:00	4.8	24.7	8.0	7.4	0.0	
2019/9/18 14:00	5.0	24.6	8.0	7.5	0.0	
2019/9/18 15:00	5.2	24.6	8.0	7.9	0.0	
2019/9/18 16:00	5.1	24.5	8.0	7.5	0.0	
2019/9/18 17:00	5.2	24.4	8.0	7.3	0.0	
2019/9/18 18:00	5.5	24.3	8.0	7.4	0.0	
2019/9/18 19:00	5.4	24.2	7.9	7.6	0.0	
2019/9/18 20:00	5.0	24.2	8.0	7.8	0.0	
2019/9/18 21:00	4.9	24.3	8.0	7.7	0.0	
2019/9/18 22:00	4.6	24.3	8.0	7.3	0.0	
2019/9/18 23:00	4.4	24.3	8.0	7.5	0.0	
2019/9/19 0:00	4.4	24.3	8.0	7.4	0.0	
2019/9/19 1:00	4.3	24.3	8.0	7.2	0.0	
2019/9/19 2:00	4.3	24.3	8.0	7.6	0.0	
2019/9/19 3:00	4.3	24.3	8.0	7.4	0.0	
2019/9/19 4:00	4.4	24.3	8.0	7.2	0.0	
2019/9/19 5:00	4.2	24.3	8.0	7.2	0.0	
2019/9/19 6:00	4.1	24.4	8.0	6.9	0.0	
2019/9/19 7:00	4.1	24.4	8.0	7.3	0.0	
2019/9/19 8:00	4.2	24.4	8.0	7.1	0.0	
2019/9/19 9:00	4.0	24.4	8.0	7.0	0.0	
2019/9/19 10:00	4.1	24.5	8.0	7.4	0.0	
2019/9/19 11:00	4.2	24.7	8.1	7.7	0.0	
2019/9/19 12:00	4.3	24.7	8.1	7.3	0.0	
2019/9/19 13:00	4.3	24.8	8.1	7.6	0.0	
2019/9/19 14:00	4.4	24.8	8.2	7.8	0.0	
2019/9/19 15:00	4.5	24.8	8.2	7.4	0.0	
2019/9/19 16:00	4.5	24.6	8.1	7.5	0.0	
2019/9/19 17:00	4.9	24.5	8.0	7.6	0.0	
2019/9/19 18:00	4.9	24.4	8.0	7.2	0.0	
2019/9/19 19:00	5.3	24.5	8.1	7.8	0.0	
2019/9/19 20:00	5.6	24.5	8.0	7.3	0.0	
2019/9/19 21:00	5.7	24.4	8.1	8.0	0.0	
2019/9/19 22:00	5.4	24.4	8.1	7.6	0.0	
2019/9/19 23:00	5.1	24.4	8.1	8.1	0.0	
2019/9/20 0:00	4.9	24.3	8.1	7.8	0.0	
2019/9/20 1:00	4.8	24.3	8.0	7.3	0.0	
2019/9/20 2:00	4.6	24.2	8.1	7.6	0.0	
2019/9/20 3:00	4.3	24.2	8.0	7.3	0.0	
2019/9/20 4:00	4.1	24.2	8.0	7.8	0.0	
2019/9/20 5:00	4.1	24.2	8.0	7.2	0.0	
2019/9/20 6:00	4.1	24.2	8.0	7.7	0.0	
2019/9/20 7:00	4.2	24.2	8.0	7.4	0.0	
2019/9/20 8:00	4.0	24.2	8.0	7.2	0.0	
2019/9/20 9:00	4.0	24.2	8.0	7.5	0.0	
2019/9/20 10:00	3.9	24.2	8.0	7.4	0.0	
2019/9/20 11:00	4.1	24.2	8.0	7.6	0.0	
2019/9/20 12:00	4.1	24.2	8.0	7.3	1.0	
2019/9/20 13:00	4.2	24.1	8.0	7.3	0.0	
2019/9/20 14:00	4.2	24.1	8.0	7.2	3.0	
2019/9/20 15:00	4.4	24.1	7.9	7.1	6.0	
2019/9/20 16:00	4.7	24.1	8.0	7.0	0.0	
2019/9/20 17:00	4.8	24.1	7.9	7.3	0.0	
2019/9/20 18:00	5.2	24.0	7.9	7.1	0.0	
2019/9/20 19:00	5.3	23.9	7.9	7.3	0.0	
2019/9/20 20:00	5.2	23.8	8.0	7.4	0.0	
2019/9/20 21:00	5.0	23.7	8.0	7.3	0.0	
2019/9/20 22:00	4.9	23.7	8.0	7.3	0.0	
2019/9/20 23:00	4.6	23.6	8.0	7.4	0.0	
2019/9/21 0:00	4.4	23.6	8.0	7.4	0.0	
2019/9/21 1:00	4.3	23.6	8.0	7.2	0.0	
2019/9/21 2:00	4.3	23.6	8.0	7.4	0.0	
2019/9/21 3:00	4.3	23.5	8.0	7.3	0.0	
2019/9/21 4:00	4.2	23.5	8.0	7.0	0.0	
2019/9/21 5:00	4.2	23.5	8.0	7.1	0.0	

観測地点	瀬戸石ダム下流(水質)					(雨量は神瀬観測所の速報値(出典:国土交通省水文水質データベース))
	年/月/日 時:分	観測項目				雨量(mm/h)
濁度(FTU)		水温(°C)	pH	DO(mg/L)		
2019/9/21 6:00	4.2	23.5	8.0	7.0	0.0	
2019/9/21 7:00	4.3	23.5	8.0	6.8	0.0	
2019/9/21 8:00	4.3	23.5	8.0	7.2	0.0	
2019/9/21 9:00	4.4	23.5	8.0	6.9	0.0	
2019/9/21 10:00	4.4	23.6	8.0	7.0	0.0	
2019/9/21 11:00	4.7	23.7	8.1	7.0	0.0	
2019/9/21 12:00	5.0	23.5	8.0	7.1	0.0	
2019/9/21 13:00	5.0	23.3	8.0	7.5	0.0	
2019/9/21 14:00	5.0	23.1	8.0	7.3	0.0	
2019/9/21 15:00	5.0	22.9	8.0	7.0	0.0	
2019/9/21 16:00	5.1	22.7	8.0	7.4	0.0	
2019/9/21 17:00	5.1	22.6	7.9	7.3	0.0	
2019/9/21 18:00	4.9	22.5	7.9	7.2	0.0	
2019/9/21 19:00	4.8	22.4	7.9	7.7	0.0	
2019/9/21 20:00	5.0	22.4	7.9	7.7	0.0	
2019/9/21 21:00	4.9	22.3	7.9	7.2	0.0	
2019/9/21 22:00	4.5	22.2	7.9	7.7	0.0	
2019/9/21 23:00	4.6	22.2	7.9	7.1	0.0	
2019/9/22 0:00	4.5	22.1	7.9	7.0	0.0	
2019/9/22 1:00	4.5	22.1	7.9	7.4	0.0	
2019/9/22 2:00	4.4	22.1	7.9	7.1	0.0	
2019/9/22 3:00	4.5	22.1	7.9	7.2	0.0	
2019/9/22 4:00	4.4	22.1	7.9	7.4	0.0	
2019/9/22 5:00	4.6	22.1	7.9	7.4	0.0	
2019/9/22 6:00	4.9	22.1	7.9	7.6	1.0	
2019/9/22 7:00	4.8	22.1	7.9	8.0	3.0	
2019/9/22 8:00	5.7	22.1	8.0	8.8	4.0	
2019/9/22 9:00	6.6	22.2	8.0	9.4	0.0	
2019/9/22 10:00	7.7	21.9	8.1	9.3	5.0	
2019/9/22 11:00	8.7	22.4	7.9	9.5	5.0	
2019/9/22 12:00	11.5	22.6	7.7	9.5	5.0	
2019/9/22 13:00	47.2	22.4	7.5	9.5	7.0	
2019/9/22 14:00	147.3	22.1	7.4	9.4	1.0	
2019/9/22 15:00	199.8	21.8	7.3	9.6	1.0	
2019/9/22 16:00	231.1	21.7	7.3	9.6	2.0	
2019/9/22 17:00	229.5	21.6	7.3	9.5	3.0	
2019/9/22 18:00	223.8	21.6	7.4	9.4	2.0	
2019/9/22 19:00	232.0	21.7	7.4	9.5	1.0	
2019/9/22 20:00	252.6	21.8	7.4	9.4	0.0	
2019/9/22 21:00	260.9	21.8	7.4	9.0	1.0	
2019/9/22 22:00	249.8	21.8	7.4	9.4	0.0	
2019/9/22 23:00	239.1	21.8	7.4	9.4	0.0	
2019/9/23 0:00	232.7	21.8	7.4	9.2	0.0	
2019/9/23 1:00	228.7	21.7	7.4	9.0	0.0	
2019/9/23 2:00	222.1	21.6	7.4	8.8	1.0	
2019/9/23 3:00	216.3	21.6	7.4	9.1	1.0	
2019/9/23 4:00	209.8	21.5	7.4	9.2	1.0	
2019/9/23 5:00	202.2	21.4	7.4	9.4	0.0	
2019/9/23 6:00	195.6	21.4	7.5	9.2	1.0	
2019/9/23 7:00	195.5	21.3	7.5	9.1	0.0	
2019/9/23 8:00	193.3	21.3	7.5	9.1	0.0	
2019/9/23 9:00	180.7	21.2	7.5	8.5	0.0	
2019/9/23 10:00	162.6	21.2	7.5	8.9	0.0	
2019/9/23 11:00	146.5	21.2	7.6	8.7	0.0	
2019/9/23 12:00	136.7	21.3	7.6	8.6	0.0	
2019/9/23 13:00	134.1	21.3	7.6	8.4	0.0	
2019/9/23 14:00	137.0	21.3	7.6	8.6	0.0	
2019/9/23 15:00	142.4	21.3	7.6	8.7	0.0	
2019/9/23 16:00	146.0	21.3	7.7	8.7	0.0	
2019/9/23 17:00	148.6	21.3	7.7	8.5	0.0	
2019/9/23 18:00	150.7	21.3	7.7	8.5	0.0	
2019/9/23 19:00	153.7	21.4	7.6	8.6	0.0	
2019/9/23 20:00	152.2	21.4	7.6	8.4	0.0	
2019/9/23 21:00	146.3	21.5	7.6	8.3	0.0	
2019/9/23 22:00	139.0	21.6	7.6	8.1	0.0	
2019/9/23 23:00	131.6	21.6	7.6	7.9	0.0	
2019/9/24 0:00	123.4	21.7	7.6	8.2	0.0	
2019/9/24 1:00	116.6	21.8	7.6	8.0	0.0	
2019/9/24 2:00	110.7	21.9	7.6	7.9	0.0	
2019/9/24 3:00	104.6	22.0	7.6	8.2	0.0	
2019/9/24 4:00	98.4	22.0	7.6	8.1	0.0	
2019/9/24 5:00	93.3	22.1	7.6	8.1	0.0	
2019/9/24 6:00	87.2	22.1	7.6	8.0	0.0	
2019/9/24 7:00	84.2	22.0	7.7	8.2	0.0	
2019/9/24 8:00	81.4	22.0	7.6	8.1	0.0	
2019/9/24 9:00	78.6	22.0	7.7	7.9	0.0	
2019/9/24 10:00	76.6	22.0	7.6	8.2	0.0	

観測地点	瀬戸石ダム下流(水質)					(雨量は神瀬観測所の速報値(出典:国土交通省水文水質データベース))
	年/月/日 時:分	観測項目				
	濁度(FTU)	水温(°C)	pH	DO(mg/L)		
2019/9/24 11:00	74.2	22.0	7.6	8.0	0.0	
2019/9/24 12:00	72.4	21.9	7.6	7.6	0.0	
2019/9/24 13:00	69.7	21.9	7.6	7.9	0.0	
2019/9/24 14:00	68.2	21.8	7.6	7.8	0.0	
2019/9/24 15:00	65.4	21.7	7.6	7.8	0.0	
2019/9/24 16:00	62.9	21.6	7.7	8.0	0.0	
2019/9/24 17:00	60.5	21.4	7.7	8.2	0.0	
2019/9/24 18:00	58.5	21.3	7.7	8.2	0.0	
2019/9/24 19:00	56.7	21.2	7.6	8.0	0.0	
2019/9/24 20:00	54.0	21.0	7.7	8.0	0.0	
2019/9/24 21:00	52.1	21.0	7.6	8.0	0.0	
2019/9/24 22:00	50.6	21.0	7.6	7.9	0.0	
2019/9/24 23:00	48.8	20.9	7.6	7.8	0.0	
2019/9/25 0:00	47.8	21.0	7.7	7.9	0.0	
2019/9/25 1:00	46.1	21.0	7.6	7.8	0.0	
2019/9/25 2:00	44.1	21.0	7.7	7.8	0.0	
2019/9/25 3:00	41.8	21.1	7.7	7.9	0.0	
2019/9/25 4:00	39.9	21.2	7.7	8.0	0.0	
2019/9/25 5:00	38.6	21.3	7.7	8.1	0.0	
2019/9/25 6:00	36.7	21.4	7.7	7.9	0.0	
2019/9/25 7:00	35.2	21.5	7.7	7.9	0.0	
2019/9/25 8:00	34.6	21.6	7.7	7.9	0.0	
2019/9/25 9:00	34.1	21.7	7.7	7.9	0.0	
2019/9/25 10:00	33.4	21.8	7.7	7.9	0.0	
2019/9/25 11:00	33.2	22.0	7.7	7.9	0.0	
2019/9/25 12:00	32.5	22.1	7.7	7.8	0.0	
2019/9/25 13:00	32.0	22.2	7.7	7.7	0.0	
2019/9/25 14:00	31.7	22.3	7.7	7.6	0.0	
2019/9/25 15:00	31.5	22.3	7.7	7.6	0.0	
2019/9/25 16:00	31.4	22.3	7.7	7.5	0.0	
2019/9/25 17:00	31.7	22.1	7.7	7.5	0.0	
2019/9/25 18:00	31.5	22.0	7.7	7.8	0.0	
2019/9/25 19:00	31.5	21.8	7.7	7.7	0.0	
2019/9/25 20:00	31.2	21.7	7.7	7.4	0.0	
2019/9/25 21:00	30.5	21.5	7.7	7.5	0.0	
2019/9/25 22:00	29.8	21.4	7.7	7.5	0.0	
2019/9/25 23:00	29.1	21.3	7.7	7.7	0.0	
2019/9/26 0:00	28.9	21.2	7.7	7.6	0.0	
2019/9/26 1:00	27.7	21.1	7.7	7.8	0.0	
2019/9/26 2:00	27.8	21.0	7.7	7.8	0.0	
2019/9/26 3:00	27.3	21.0	7.7	7.5	0.0	
2019/9/26 4:00	26.7	21.0	7.7	7.5	0.0	
2019/9/26 5:00	26.2	21.0	7.7	7.6	0.0	
2019/9/26 6:00	25.6	20.9	7.7	7.8	0.0	
2019/9/26 7:00	24.6	20.9	7.8	7.8	0.0	
2019/9/26 8:00	24.4	20.9	7.8	7.8	0.0	
2019/9/26 9:00	23.6	20.9	7.8	8.0	0.0	
2019/9/26 10:00	23.4	21.0	7.8	7.9	0.0	
2019/9/26 11:00	23.2	21.0	7.8	7.7	0.0	
2019/9/26 12:00	22.5	21.1	7.8	7.8	0.0	
2019/9/26 13:00	22.1	21.2	7.8	7.7	0.0	
2019/9/26 14:00	21.6	21.4	7.8	7.5	0.0	
2019/9/26 15:00	記録なし	記録なし	記録なし	記録なし	0.0	
2019/9/26 16:00	19.7	21.5	7.8	8.5	0.0	
2019/9/26 17:00	19.6	21.5	7.7	8.3	0.0	
2019/9/26 18:00	19.8	21.4	7.7	8.1	0.0	
2019/9/26 19:00	19.6	21.5	7.7	8.2	0.0	
2019/9/26 20:00	19.6	21.5	7.7	7.9	0.0	
2019/9/26 21:00	19.7	21.4	7.7	8.0	0.0	
2019/9/26 22:00	20.1	21.4	7.7	8.0	0.0	
2019/9/26 23:00	19.7	21.4	7.7	7.9	0.0	
2019/9/27 0:00	19.3	21.4	7.7	7.7	0.0	
2019/9/27 1:00	18.9	21.4	7.7	8.0	0.0	
2019/9/27 2:00	18.8	21.4	7.7	7.8	0.0	
2019/9/27 3:00	18.6	21.3	7.7	8.0	0.0	
2019/9/27 4:00	17.9	21.3	7.7	7.9	0.0	
2019/9/27 5:00	17.5	21.3	7.7	7.9	0.0	
2019/9/27 6:00	17.1	21.3	7.7	7.8	0.0	
2019/9/27 7:00	16.3	21.3	7.7	7.9	0.0	
2019/9/27 8:00	15.6	21.3	7.7	8.1	0.0	
2019/9/27 9:00	15.4	21.3	7.8	8.2	0.0	
2019/9/27 10:00	14.8	21.4	7.8	8.1	0.0	
2019/9/27 11:00	14.5	21.5	7.8	8.2	0.0	
2019/9/27 12:00	13.8	21.7	7.8	8.3	0.0	
2019/9/27 13:00	13.3	21.9	7.9	8.2	0.0	
2019/9/27 14:00	12.9	21.9	7.9	8.2	0.0	
2019/9/27 15:00	12.7	22.0	7.9	7.8	0.0	

観測地点	瀬戸石ダム下流(水質)					(雨量は神瀬観測所の速報値(出典:国土交通省水文水質データベース))
	年/月/日 時:分	観測項目				
	濁度(FTU)	水温(°C)	pH	DO(mg/L)		
2019/9/27 16:00	12.5	22.0	7.9	8.2	0.0	
2019/9/27 17:00	12.6	21.9	7.9	7.9	0.0	
2019/9/27 18:00	12.6	21.9	7.8	7.7	0.0	
2019/9/27 19:00	12.8	21.9	7.8	7.8	0.0	
2019/9/27 20:00	12.3	21.9	7.8	7.8	0.0	
2019/9/27 21:00	12.7	21.8	7.8	7.9	0.0	
2019/9/27 22:00	12.6	21.8	7.7	7.7	0.0	
2019/9/27 23:00	12.5	21.9	7.7	8.1	0.0	
2019/9/28 0:00	12.4	21.9	7.7	7.9	0.0	
2019/9/28 1:00	12.2	21.9	7.7	7.9	0.0	
2019/9/28 2:00	12.0	21.9	7.7	7.9	0.0	
2019/9/28 3:00	11.7	21.9	7.7	7.7	0.0	
2019/9/28 4:00	11.5	21.8	7.7	7.9	0.0	
2019/9/28 5:00	11.5	21.8	7.7	7.9	0.0	
2019/9/28 6:00	11.1	21.8	7.7	8.0	0.0	
2019/9/28 7:00	11.2	21.8	7.7	7.9	0.0	
2019/9/28 8:00	11.3	21.8	7.8	8.0	0.0	
2019/9/28 9:00	11.0	21.8	7.8	8.0	0.0	
2019/9/28 10:00	11.0	21.9	7.8	8.0	0.0	
2019/9/28 11:00	11.0	22.0	7.8	8.3	0.0	
2019/9/28 12:00	11.0	22.1	7.8	8.2	0.0	
2019/9/28 13:00	10.7	22.2	7.9	8.0	0.0	
2019/9/28 14:00	10.9	22.3	7.9	8.1	0.0	
2019/9/28 15:00	10.5	22.3	7.9	8.1	0.0	
2019/9/28 16:00	10.4	22.3	7.9	7.9	0.0	
2019/9/28 17:00	10.2	22.4	7.9	7.9	0.0	
2019/9/28 18:00	10.1	22.4	7.8	7.9	0.0	
2019/9/28 19:00	9.9	22.5	7.8	8.0	0.0	
2019/9/28 20:00	9.9	22.5	7.8	7.9	0.0	
2019/9/28 21:00	9.9	22.6	7.8	7.6	0.0	
2019/9/28 22:00	9.6	22.6	7.8	7.8	0.0	
2019/9/28 23:00	9.9	22.5	7.8	7.8	0.0	
2019/9/29 0:00	9.9	22.4	7.8	7.7	0.0	
2019/9/29 1:00	9.9	22.4	7.7	8.0	0.0	
2019/9/29 2:00	9.9	22.4	7.8	7.7	0.0	
2019/9/29 3:00	10.0	22.3	7.8	7.8	0.0	
2019/9/29 4:00	9.8	22.3	7.8	7.8	0.0	
2019/9/29 5:00	10.1	22.3	7.7	7.9	0.0	
2019/9/29 6:00	10.0	22.3	7.7	7.7	0.0	
2019/9/29 7:00	10.2	22.3	7.7	7.6	0.0	
2019/9/29 8:00	10.1	22.4	7.7	8.0	0.0	
2019/9/29 9:00	9.9	22.4	7.8	8.0	0.0	
2019/9/29 10:00	9.9	22.5	7.8	8.2	0.0	
2019/9/29 11:00	9.8	22.5	7.8	8.1	0.0	
2019/9/29 12:00	9.7	22.6	7.9	8.0	0.0	
2019/9/29 13:00	9.7	22.6	7.9	7.9	0.0	
2019/9/29 14:00	9.7	22.7	7.9	8.1	0.0	
2019/9/29 15:00	9.6	22.7	7.9	7.8	0.0	
2019/9/29 16:00	9.3	22.8	7.9	7.7	0.0	
2019/9/29 17:00	9.3	22.8	7.9	7.8	0.0	
2019/9/29 18:00	9.3	22.8	7.9	7.7	0.0	
2019/9/29 19:00	9.3	22.8	7.9	7.6	0.0	
2019/9/29 20:00	9.1	22.9	7.9	7.8	0.0	
2019/9/29 21:00	9.4	22.9	7.8	7.7	0.0	
2019/9/29 22:00	9.4	22.8	7.8	7.7	0.0	
2019/9/29 23:00	9.6	22.8	7.8	7.7	0.0	
2019/9/30 0:00	9.8	22.8	7.8	7.7	0.0	
2019/9/30 1:00	9.9	22.8	7.8	7.5	0.0	
2019/9/30 2:00	9.9	22.8	7.8	7.5	0.0	
2019/9/30 3:00	10.0	22.8	7.8	7.5	0.0	
2019/9/30 4:00	10.3	22.7	7.8	7.5	0.0	
2019/9/30 5:00	10.6	22.6	7.7	7.4	0.0	
2019/9/30 6:00	10.8	22.6	7.7	7.5	0.0	
2019/9/30 7:00	11.0	22.6	7.7	7.6	0.0	
2019/9/30 8:00	10.8	22.5	7.7	7.5	0.0	
2019/9/30 9:00	10.7	22.5	7.7	7.4	0.0	
2019/9/30 10:00	10.9	22.4	7.7	7.6	0.0	
2019/9/30 11:00	11.1	22.4	7.8	7.6	0.0	
2019/9/30 12:00	11.3	22.4	7.8	7.6	0.0	
2019/9/30 13:00	11.4	22.4	7.9	8.0	0.0	
2019/9/30 14:00	11.5	22.3	7.9	7.6	0.0	
2019/9/30 15:00	11.4	22.2	7.9	7.8	0.0	
2019/9/30 16:00	11.1	22.2	7.9	7.9	0.0	
2019/9/30 17:00	11.0	22.1	7.9	7.9	0.0	
2019/9/30 18:00	10.2	22.1	7.9	7.8	0.0	
2019/9/30 19:00	9.8	22.2	7.9	7.9	0.0	
2019/9/30 20:00	9.6	22.2	7.9	8.0	0.0	

観測地点	瀬戸石ダム下流(水質)					(雨量は神瀬観測所の速報値(出典:国土交通省水文水質データベース))
	年/月/日 時:分	観測項目				雨量(mm/h)
	濁度(FTU)	水温(°C)	pH	DO(mg/L)		
2019/9/30 21:00	9.3	22.2	7.9	7.6	0.0	
2019/9/30 22:00	8.8	22.3	7.9	7.7	0.0	
2019/9/30 23:00	9.0	22.3	7.9	7.9	0.0	
2019/10/1 0:00	9.0	22.3	7.8	7.7	0.0	
2019/10/1 1:00	9.0	22.3	7.8	7.8	0.0	
2019/10/1 2:00	9.0	22.3	7.8	7.7	0.0	
2019/10/1 3:00	8.7	22.3	7.8	7.5	0.0	
2019/10/1 4:00	8.9	22.3	7.8	7.4	0.0	
2019/10/1 5:00	8.8	22.3	7.8	7.7	0.0	
2019/10/1 6:00	8.8	22.3	7.8	7.7	0.0	
2019/10/1 7:00	8.7	22.3	7.8	7.7	0.0	
2019/10/1 8:00	8.5	22.3	7.8	7.5	0.0	
2019/10/1 9:00	8.7	22.3	7.8	7.6	0.0	
2019/10/1 10:00	8.9	22.3	7.8	7.9	0.0	
2019/10/1 11:00	8.7	22.3	7.9	7.9	0.0	
2019/10/1 12:00	8.9	22.4	7.9	8.2	0.0	
2019/10/1 13:00	8.9	22.3	7.9	7.8	0.0	
2019/10/1 14:00	9.2	22.4	7.9	8.1	0.0	
2019/10/1 15:00	9.2	22.4	7.9	8.2	0.0	
2019/10/1 16:00	9.2	22.4	7.9	8.2	0.0	
2019/10/1 17:00	9.3	22.4	7.9	7.8	0.0	
2019/10/1 18:00	8.5	22.5	8.0	8.3	0.0	
2019/10/1 19:00	7.8	22.6	8.0	8.0	0.0	
2019/10/1 20:00	7.6	22.6	8.0	8.1	0.0	
2019/10/1 21:00	7.1	22.6	7.9	7.7	0.0	
2019/10/1 22:00	6.8	22.7	7.9	7.7	0.0	
2019/10/1 23:00	6.7	22.7	7.9	7.8	0.0	
2019/10/2 0:00	6.7	22.7	7.9	7.7	0.0	
2019/10/2 1:00	6.7	22.7	7.9	7.9	0.0	
2019/10/2 2:00	6.8	22.7	7.9	7.8	0.0	
2019/10/2 3:00	6.7	22.7	7.9	7.5	0.0	
2019/10/2 4:00	6.7	22.7	7.9	7.8	0.0	
2019/10/2 5:00	6.8	22.7	7.8	7.9	0.0	
2019/10/2 6:00	6.8	22.7	7.8	7.7	0.0	
2019/10/2 7:00	6.6	22.7	7.8	7.7	0.0	
2019/10/2 8:00	6.7	22.7	7.9	7.8	0.0	
2019/10/2 9:00	6.8	22.7	7.9	7.9	0.0	
2019/10/2 10:00	7.0	22.8	7.9	7.6	0.0	
2019/10/2 11:00	7.2	22.9	7.9	7.8	0.0	
2019/10/2 12:00	7.2	23.0	7.9	7.9	0.0	
2019/10/2 13:00	7.3	22.9	7.9	7.6	11.0	
2019/10/2 14:00	7.7	23.0	7.9	7.8	0.0	
2019/10/2 15:00	7.8	22.9	7.9	7.9	1.0	
2019/10/2 16:00	8.4	22.7	7.9	7.9	4.0	
2019/10/2 17:00	9.1	22.6	7.9	7.5	0.0	
2019/10/2 18:00	9.3	22.5	7.9	7.6	0.0	
2019/10/2 19:00	9.0	22.6	7.8	7.7	1.0	
2019/10/2 20:00	8.7	22.6	7.9	7.9	0.0	
2019/10/2 21:00	8.3	22.7	7.9	8.0	0.0	
2019/10/2 22:00	8.4	22.6	7.9	7.7	0.0	
2019/10/2 23:00	7.8	22.6	7.9	7.7	0.0	
2019/10/3 0:00	7.4	22.6	7.9	7.8	0.0	
2019/10/3 1:00	7.2	22.5	7.9	7.5	0.0	
2019/10/3 2:00	6.7	22.5	7.9	8.0	0.0	
2019/10/3 3:00	6.7	22.5	7.9	7.7	1.0	
2019/10/3 4:00	6.8	22.5	7.9	7.6	0.0	
2019/10/3 5:00	6.6	22.5	7.9	7.7	0.0	
2019/10/3 6:00	6.5	22.5	7.9	7.7	0.0	
2019/10/3 7:00	6.7	22.4	7.9	7.9	0.0	
2019/10/3 8:00	6.7	22.4	7.9	7.8	0.0	
2019/10/3 9:00	6.9	22.4	7.9	7.8	0.0	
2019/10/3 10:00	7.6	22.5	7.9	7.6	1.0	
2019/10/3 11:00	7.9	22.5	7.9	7.8	0.0	
2019/10/3 12:00	8.3	22.5	7.9	7.7	0.0	
2019/10/3 13:00	7.7	22.5	8.0	8.0	0.0	
2019/10/3 14:00	7.7	22.4	8.0	7.7	0.0	
2019/10/3 15:00	6.9	22.4	8.0	7.5	0.0	
2019/10/3 16:00	6.8	22.4	8.0	8.0	0.0	
2019/10/3 17:00	7.4	22.3	7.9	7.8	4.0	
2019/10/3 18:00	7.7	22.3	7.9	7.9	2.0	
2019/10/3 19:00	8.1	22.3	7.8	7.5	0.0	
2019/10/3 20:00	8.2	22.3	7.8	7.6	0.0	
2019/10/3 21:00	8.1	22.3	7.8	7.5	0.0	
2019/10/3 22:00	8.4	22.3	7.8	7.6	0.0	
2019/10/3 23:00	8.6	22.3	7.8	7.2	0.0	
2019/10/4 0:00	8.7	22.3	7.7	7.3	0.0	
2019/10/4 1:00	8.9	22.3	7.7	7.3	0.0	

観測地点	瀬戸石ダム下流(水質)					(雨量は神瀬観測所の速報値(出典:国土交通省水文水質データベース))
	年/月/日 時:分	観測項目				
	濁度(FTU)	水温(°C)	pH	DO(mg/L)		
2019/10/4 2:00	9.2	22.2	7.7	7.5	0.0	
2019/10/4 3:00	9.8	22.2	7.7	7.4	0.0	
2019/10/4 4:00	10.2	22.2	7.7	7.5	0.0	
2019/10/4 5:00	10.0	22.2	7.7	7.1	0.0	
2019/10/4 6:00	10.3	22.2	7.7	7.4	0.0	
2019/10/4 7:00	10.3	22.2	7.6	7.4	0.0	
2019/10/4 8:00	10.1	22.2	7.7	7.5	0.0	
2019/10/4 9:00	10.1	22.3	7.7	7.5	0.0	
2019/10/4 10:00	10.1	22.4	7.7	7.4	0.0	
2019/10/4 11:00	9.8	22.5	7.7	7.6	0.0	
2019/10/4 12:00	9.6	22.6	7.7	7.7	0.0	
2019/10/4 13:00	9.5	22.8	7.7	7.9	0.0	
2019/10/4 14:00	9.2	22.9	7.8	7.6	0.0	
2019/10/4 15:00	8.6	23.1	7.8	7.4	0.0	
2019/10/4 16:00	8.8	23.0	7.8	7.5	0.0	
2019/10/4 17:00	8.4	23.0	7.8	7.4	0.0	
2019/10/4 18:00	8.1	23.1	7.8	7.1	0.0	
2019/10/4 19:00	8.1	23.1	7.7	7.0	0.0	
2019/10/4 20:00	8.1	23.0	7.7	7.2	0.0	
2019/10/4 21:00	8.6	22.9	7.7	7.4	0.0	
2019/10/4 22:00	8.8	22.9	7.7	7.1	0.0	
2019/10/4 23:00	8.5	22.8	7.7	6.9	0.0	
2019/10/5 0:00	8.3	22.8	7.7	6.9	0.0	
2019/10/5 1:00	8.5	22.8	7.7	6.9	0.0	
2019/10/5 2:00	8.4	22.7	7.7	7.2	0.0	
2019/10/5 3:00	8.4	22.7	7.7	7.2	0.0	
2019/10/5 4:00	8.2	22.7	7.7	6.9	0.0	
2019/10/5 5:00	8.0	22.7	7.7	7.0	0.0	
2019/10/5 6:00	7.7	22.7	7.7	7.2	0.0	
2019/10/5 7:00	7.3	22.7	7.7	7.1	0.0	
2019/10/5 8:00	7.3	22.6	7.7	7.3	0.0	
2019/10/5 9:00	7.5	22.6	7.7	7.2	0.0	
2019/10/5 10:00	7.1	22.7	7.7	7.4	0.0	
2019/10/5 11:00	7.5	22.8	7.8	7.2	0.0	
2019/10/5 12:00	7.7	22.8	7.8	7.4	0.0	
2019/10/5 13:00	7.7	22.8	7.8	7.2	0.0	
2019/10/5 14:00	8.0	22.9	7.8	7.5	0.0	
2019/10/5 15:00	7.9	22.8	7.8	7.2	0.0	
2019/10/5 16:00	7.7	22.8	7.8	7.4	0.0	
2019/10/5 17:00	7.0	22.7	7.9	7.5	0.0	
2019/10/5 18:00	6.2	23.1	8.0	7.5	0.0	
2019/10/5 19:00	5.6	23.1	7.9	7.6	0.0	
2019/10/5 20:00	5.2	23.1	7.9	7.5	0.0	
2019/10/5 21:00	5.0	23.1	7.9	7.4	0.0	
2019/10/5 22:00	4.8	23.1	7.9	7.5	0.0	
2019/10/5 23:00	4.8	23.1	7.9	7.6	0.0	
2019/10/6 0:00	4.6	23.0	7.9	7.6	0.0	
2019/10/6 1:00	4.5	23.0	7.9	7.4	0.0	
2019/10/6 2:00	4.8	23.0	7.9	7.4	0.0	
2019/10/6 3:00	4.8	22.9	7.8	7.2	0.0	
2019/10/6 4:00	5.0	22.9	7.8	7.4	0.0	
2019/10/6 5:00	4.9	22.9	7.8	7.2	0.0	
2019/10/6 6:00	4.8	22.9	7.8	7.0	0.0	
2019/10/6 7:00	4.9	22.9	7.8	7.2	0.0	
2019/10/6 8:00	4.7	22.9	7.8	7.0	0.0	
2019/10/6 9:00	5.1	22.8	7.8	7.2	0.0	
2019/10/6 10:00	5.1	22.9	7.8	7.3	0.0	
2019/10/6 11:00	5.3	23.0	7.9	7.0	0.0	
2019/10/6 12:00	5.4	23.1	7.9	7.2	0.0	
2019/10/6 13:00	5.7	23.1	7.9	7.4	0.0	
2019/10/6 14:00	6.1	23.1	7.9	7.2	0.0	
2019/10/6 15:00	6.3	23.0	7.9	7.1	0.0	
2019/10/6 16:00	6.9	22.9	7.9	7.2	0.0	
2019/10/6 17:00	7.3	22.8	7.8	7.4	0.0	
2019/10/6 18:00	7.2	22.8	7.8	7.2	0.0	
2019/10/6 19:00	8.0	22.7	7.8	6.9	0.0	
2019/10/6 20:00	7.4	22.8	7.8	7.2	0.0	
2019/10/6 21:00	6.7	22.9	7.9	7.3	0.0	
2019/10/6 22:00	6.4	22.9	7.9	7.4	0.0	
2019/10/6 23:00	6.0	22.8	7.9	7.3	0.0	
2019/10/7 0:00	5.3	22.8	7.9	7.5	0.0	
2019/10/7 1:00	5.0	22.7	7.9	7.3	0.0	
2019/10/7 2:00	5.1	22.7	7.9	7.2	0.0	
2019/10/7 3:00	4.9	22.6	7.9	7.3	0.0	
2019/10/7 4:00	4.9	22.7	7.9	7.1	0.0	
2019/10/7 5:00	4.9	22.7	7.9	7.3	0.0	
2019/10/7 6:00	5.0	22.6	7.9	7.3	0.0	



観測地点	瀬戸石ダム下流(水質)					(雨量は神瀬観測所の速報値(出典:国土交通省水文水質データベース))
	年/月/日 時:分	観測項目				雨量(mm/h)
	濁度(FTU)	水温(°C)	pH	DO(mg/L)		
2019/10/7 7:00	5.1	22.6	7.9	7.1	0.0	
2019/10/7 8:00	5.1	22.7	7.9	6.9	0.0	
2019/10/7 9:00	5.2	22.7	7.9	7.4	0.0	
2019/10/7 10:00	5.2	22.7	7.9	7.0	0.0	
2019/10/7 11:00	5.4	22.8	8.0	7.1	0.0	
2019/10/7 12:00	5.7	22.9	8.0	7.3	0.0	
2019/10/7 13:00	5.9	22.9	8.0	7.3	0.0	
2019/10/7 14:00	6.1	22.8	8.0	7.4	0.0	
2019/10/7 15:00	6.7	22.8	7.9	7.4	0.0	
2019/10/7 16:00	7.3	22.7	7.9	7.2	0.0	
2019/10/7 17:00	7.5	22.7	7.9	7.4	0.0	
2019/10/7 18:00	7.8	22.6	7.9	7.3	0.0	
2019/10/7 19:00	8.3	22.5	7.9	7.3	0.0	
2019/10/7 20:00	7.4	22.6	8.0	7.4	0.0	
2019/10/7 21:00	6.7	22.6	8.0	7.7	0.0	
2019/10/7 22:00	6.5	22.6	8.0	7.6	0.0	
2019/10/7 23:00	6.1	22.5	8.0	7.5	0.0	
2019/10/8 0:00	5.8	22.5	8.0	7.2	0.0	
2019/10/8 1:00	5.4	22.5	8.0	7.6	0.0	
2019/10/8 2:00	5.7	22.5	8.0	7.3	0.0	
2019/10/8 3:00	5.1	22.4	8.0	7.6	0.0	
2019/10/8 4:00	5.5	22.4	8.0	7.5	1.0	
2019/10/8 5:00	5.2	22.4	8.0	7.3	0.0	
2019/10/8 6:00	4.8	22.3	8.0	7.6	0.0	
2019/10/8 7:00	4.9	22.3	7.9	7.4	0.0	
2019/10/8 8:00	4.7	22.3	7.9	7.4	0.0	
2019/10/8 9:00	5.1	22.3	7.9	7.5	0.0	
2019/10/8 10:00	5.0	22.3	8.0	7.6	0.0	
2019/10/8 11:00	5.0	22.4	8.0	7.5	0.0	
2019/10/8 12:00	5.1	22.4	8.0	7.6	0.0	
2019/10/8 13:00	5.5	22.4	8.0	7.5	0.0	
2019/10/8 14:00	5.7	22.5	8.0	7.5	0.0	
2019/10/8 15:00	5.8	22.5	8.0	7.5	0.0	
2019/10/8 16:00	5.9	22.4	8.0	7.7	0.0	
2019/10/8 17:00	5.8	22.5	8.0	7.4	0.0	
2019/10/8 18:00	6.1	22.4	8.0	7.4	0.0	
2019/10/8 19:00	7.6	22.3	7.9	7.6	0.0	
2019/10/8 20:00	7.9	22.2	7.9	7.4	0.0	
2019/10/8 21:00	7.7	22.0	7.9	7.4	0.0	
2019/10/8 22:00	7.2	21.9	7.9	7.4	0.0	
2019/10/8 23:00	6.7	21.9	7.9	7.4	0.0	
2019/10/9 0:00	6.2	21.9	7.9	7.4	0.0	
2019/10/9 1:00	6.4	21.8	7.9	7.4	0.0	
2019/10/9 2:00	6.2	21.8	7.9	7.5	0.0	
2019/10/9 3:00	6.0	21.7	7.9	7.5	0.0	
2019/10/9 4:00	5.9	21.7	7.9	7.4	0.0	
2019/10/9 5:00	6.0	21.7	7.9	7.4	0.0	
2019/10/9 6:00	5.7	21.7	7.9	7.4	0.0	
2019/10/9 7:00	6.2	21.7	7.9	7.4	0.0	
2019/10/9 8:00	5.7	21.7	7.9	7.5	0.0	
2019/10/9 9:00	5.7	21.7	7.9	7.6	0.0	
2019/10/9 10:00	5.6	21.7	8.0	7.7	0.0	
2019/10/9 11:00	5.7	21.8	8.0	7.5	0.0	
2019/10/9 12:00	5.7	21.9	8.0	7.5	0.0	
2019/10/9 13:00	6.1	22.0	8.1	7.7	0.0	
2019/10/9 14:00	6.7	21.9	8.0	7.5	0.0	
2019/10/9 15:00	6.9	21.9	8.0	7.5	0.0	
2019/10/9 16:00	6.7	21.8	8.0	7.6	0.0	
2019/10/9 17:00	6.9	21.7	7.9	7.5	0.0	
2019/10/9 18:00	6.9	21.6	7.9	7.3	0.0	
2019/10/9 19:00	7.7	21.5	7.8	7.2	0.0	
2019/10/9 20:00	7.1	21.4	7.8	7.4	0.0	
2019/10/9 21:00	6.8	21.5	7.9	7.4	0.0	
2019/10/9 22:00	6.8	21.4	7.9	7.4	0.0	
2019/10/9 23:00	6.7	21.4	8.0	7.4	0.0	
2019/10/10 0:00	6.5	21.3	8.0	7.6	0.0	
2019/10/10 1:00	6.3	21.3	8.0	7.6	0.0	
2019/10/10 2:00	6.1	21.2	8.0	7.7	0.0	
2019/10/10 3:00	6.3	21.2	8.0	7.5	0.0	
2019/10/10 4:00	5.2	21.2	8.0	7.5	0.0	
2019/10/10 5:00	5.2	21.2	8.0	7.5	0.0	
2019/10/10 6:00	5.4	21.2	8.0	7.6	0.0	
2019/10/10 7:00	4.9	21.2	8.0	7.6	0.0	
2019/10/10 8:00	4.7	21.2	8.0	7.5	0.0	
2019/10/10 9:00	4.6	21.1	8.0	7.5	0.0	
2019/10/10 10:00	4.7	21.2	8.0	7.6	0.0	
2019/10/10 11:00	4.2	21.3	8.1	7.7	0.0	

観測地点	瀬戸石ダム下流(水質)					(雨量は神瀬観測所の速報値(出典:国土交通省水文水質データベース))
	年/月/日 時:分	観測項目				雨量(mm/h)
	濁度(FTU)	水温(°C)	pH	DO(mg/L)		
2019/10/10 12:00	4.3	21.5	8.1	7.6	0.0	
2019/10/10 13:00	4.7	21.5	8.2	7.6	0.0	
2019/10/10 14:00	4.8	21.6	8.2	7.7	0.0	
2019/10/10 15:00	5.2	21.5	8.2	7.6	0.0	
2019/10/10 16:00	5.5	21.3	8.1	7.8	0.0	
2019/10/10 17:00	6.1	21.2	8.0	7.3	0.0	
2019/10/10 18:00	7.2	21.1	8.0	7.2	0.0	
2019/10/10 19:00	6.8	21.0	7.9	7.4	0.0	
2019/10/10 20:00	6.2	21.0	7.9	7.3	0.0	
2019/10/10 21:00	5.9	21.0	8.0	7.4	0.0	
2019/10/10 22:00	6.4	20.9	7.9	7.3	0.0	
2019/10/10 23:00	6.6	20.8	7.9	7.6	0.0	
2019/10/11 0:00	5.9	20.8	8.0	7.6	0.0	
2019/10/11 1:00	5.7	20.8	8.0	7.5	0.0	
2019/10/11 2:00	5.2	20.8	8.0	7.6	0.0	
2019/10/11 3:00	5.2	20.8	8.1	7.6	0.0	
2019/10/11 4:00	5.1	20.7	8.0	7.6	0.0	
2019/10/11 5:00	4.6	20.7	8.0	7.6	0.0	
2019/10/11 6:00	4.4	20.7	8.0	7.6	0.0	
2019/10/11 7:00	4.7	20.7	8.0	7.4	0.0	
2019/10/11 8:00	4.1	20.7	8.0	7.6	0.0	
2019/10/11 9:00	4.0	20.7	8.0	7.5	0.0	
2019/10/11 10:00	3.9	20.8	8.1	7.5	0.0	
2019/10/11 11:00	4.1	20.9	8.1	7.7	0.0	
2019/10/11 12:00	4.3	21.0	8.2	7.8	0.0	
2019/10/11 13:00	4.4	21.1	8.2	7.8	0.0	
2019/10/11 14:00	4.3	21.1	8.2	7.9	0.0	
2019/10/11 15:00	4.5	21.0	8.2	7.8	0.0	
2019/10/11 16:00	4.6	20.9	8.2	7.7	0.0	
2019/10/11 17:00	4.7	20.8	8.1	7.6	0.0	
2019/10/11 18:00	4.8	20.7	8.1	7.4	0.0	
2019/10/11 19:00	5.1	20.7	8.0	7.4	0.0	
2019/10/11 20:00	4.8	20.7	8.0	7.3	0.0	
2019/10/11 21:00	4.9	20.7	8.0	7.3	0.0	
2019/10/11 22:00	5.4	20.6	8.0	7.2	0.0	
2019/10/11 23:00	5.7	20.6	7.9	7.4	0.0	
2019/10/12 0:00	6.2	20.5	7.9	7.2	0.0	
2019/10/12 1:00	6.9	20.5	7.9	7.3	0.0	
2019/10/12 2:00	6.2	20.4	7.9	7.2	0.0	
2019/10/12 3:00	5.8	20.4	8.0	7.2	0.0	
2019/10/12 4:00	5.5	20.5	8.0	7.4	0.0	
2019/10/12 5:00	4.8	20.5	8.0	7.4	0.0	
2019/10/12 6:00	4.5	20.5	8.0	7.4	0.0	
2019/10/12 7:00	4.0	20.5	8.0	7.4	0.0	
2019/10/12 8:00	4.2	20.5	8.0	7.5	0.0	
2019/10/12 9:00	3.5	20.6	8.0	7.5	0.0	
2019/10/12 10:00	3.6	20.6	8.0	7.6	0.0	
2019/10/12 11:00	3.3	20.6	8.1	7.6	0.0	
2019/10/12 12:00	3.2	20.7	8.1	7.5	0.0	
2019/10/12 13:00	3.2	20.8	8.1	7.6	0.0	
2019/10/12 14:00	3.1	20.8	8.1	7.4	0.0	
2019/10/12 15:00	2.7	20.8	8.1	7.4	0.0	
2019/10/12 16:00	2.7	20.8	8.1	7.3	0.0	
2019/10/12 17:00	2.7	20.8	8.1	7.4	0.0	
2019/10/12 18:00	2.6	20.8	8.1	7.3	0.0	
2019/10/12 19:00	2.9	20.8	8.0	7.3	0.0	
2019/10/12 20:00	3.0	20.8	8.0	7.3	0.0	
2019/10/12 21:00	3.1	20.7	8.0	7.3	0.0	
2019/10/12 22:00	3.5	20.7	8.0	7.2	0.0	
2019/10/12 23:00	3.7	20.6	8.0	7.1	0.0	
2019/10/13 0:00	4.0	20.6	8.0	7.1	0.0	
2019/10/13 1:00	4.0	20.6	8.0	7.3	0.0	
2019/10/13 2:00	3.9	20.6	8.0	7.2	0.0	
2019/10/13 3:00	4.0	20.6	8.0	7.2	0.0	
2019/10/13 4:00	4.0	20.6	8.0	7.1	0.0	
2019/10/13 5:00	3.9	20.5	8.0	7.2	0.0	
2019/10/13 6:00	4.0	20.5	8.0	7.2	0.0	
2019/10/13 7:00	4.0	20.5	8.0	7.1	0.0	
2019/10/13 8:00	3.9	20.5	8.0	7.2	0.0	
2019/10/13 9:00	3.9	20.6	8.1	7.3	0.0	
2019/10/13 10:00	4.0	20.6	8.1	7.3	0.0	
2019/10/13 11:00	4.2	20.8	8.1	7.3	0.0	
2019/10/13 12:00	4.2	20.8	8.2	7.5	0.0	
2019/10/13 13:00	4.2	20.9	8.2	7.5	0.0	
2019/10/13 14:00	4.5	20.9	8.3	7.6	0.0	
2019/10/13 15:00	4.8	20.8	8.3	7.7	0.0	
2019/10/13 16:00	4.5	20.8	8.3	7.6	0.0	

観測地点	瀬戸石ダム下流(水質)					(雨量は神瀬観測所の速報値(出典:国土交通省水文水質データベース))
	年/月/日 時:分	観測項目				
	濁度(FTU)	水温(°C)	pH	DO(mg/L)		
2019/10/13 17:00	5.2	20.9	8.4	7.7	0.0	
2019/10/13 18:00	4.2	20.9	8.3	7.4	0.0	
2019/10/13 19:00	3.6	20.9	8.2	7.1	0.0	
2019/10/13 20:00	3.4	20.9	8.1	7.0	0.0	
2019/10/13 21:00	3.7	20.8	8.0	7.0	0.0	
2019/10/13 22:00	3.6	20.8	7.9	7.0	0.0	
2019/10/13 23:00	3.7	20.7	7.9	6.9	0.0	
2019/10/14 0:00	3.6	20.7	7.9	6.9	0.0	
2019/10/14 1:00	4.1	20.6	7.9	6.8	0.0	
2019/10/14 2:00	5.3	20.5	7.9	6.7	0.0	
2019/10/14 3:00	5.3	20.5	7.8	6.8	0.0	
2019/10/14 4:00	5.7	20.4	7.8	6.7	0.0	
2019/10/14 5:00	4.9	20.4	7.9	6.8	0.0	
2019/10/14 6:00	5.1	20.4	7.9	6.8	0.0	
2019/10/14 7:00	4.5	20.4	7.9	6.7	0.0	
2019/10/14 8:00	4.5	20.4	7.9	6.8	0.0	
2019/10/14 9:00	4.4	20.4	7.9	6.8	0.0	
2019/10/14 10:00	4.4	20.4	7.9	6.9	0.0	
2019/10/14 11:00	4.3	20.6	7.9	7.0	0.0	
2019/10/14 12:00	4.1	20.7	8.0	7.0	0.0	
2019/10/14 13:00	3.8	20.7	8.0	7.0	0.0	
2019/10/14 14:00	3.8	20.7	8.0	7.1	0.0	
2019/10/14 15:00	3.8	20.7	8.0	7.1	0.0	
2019/10/14 16:00	3.8	20.6	8.0	7.0	0.0	
2019/10/14 17:00	4.0	20.5	8.0	6.9	0.0	
2019/10/14 18:00	3.6	20.5	8.0	6.8	0.0	
2019/10/14 19:00	3.6	20.4	7.9	6.9	0.0	
2019/10/14 20:00	3.6	20.5	7.9	6.9	0.0	
2019/10/14 21:00	3.6	20.5	8.0	6.8	0.0	
2019/10/14 22:00	3.5	20.5	8.0	6.8	0.0	
2019/10/14 23:00	3.6	20.4	7.9	6.8	0.0	
2019/10/15 0:00	3.6	20.3	7.9	6.8	0.0	
2019/10/15 1:00	3.6	20.3	7.9	6.8	0.0	
2019/10/15 2:00	3.9	20.2	7.9	6.7	0.0	
2019/10/15 3:00	4.7	20.2	7.9	6.7	0.0	
2019/10/15 4:00	4.6	20.1	7.9	6.6	0.0	
2019/10/15 5:00	5.0	20.1	7.9	6.6	0.0	
2019/10/15 6:00	5.3	20.1	7.9	6.7	0.0	
2019/10/15 7:00	4.8	20.1	7.9	6.8	0.0	
2019/10/15 8:00	4.6	20.1	7.9	6.9	0.0	
2019/10/15 9:00	4.0	20.1	8.0	6.9	0.0	
2019/10/15 10:00	4.4	20.2	8.0	7.0	0.0	
2019/10/15 11:00	3.7	20.3	8.1	7.1	0.0	
2019/10/15 12:00	4.1	20.5	8.2	7.2	0.0	
2019/10/15 13:00	3.8	20.6	8.2	7.2	0.0	
2019/10/15 14:00	3.5	20.6	8.2	7.3	0.0	
2019/10/15 15:00	3.4	20.6	8.3	7.3	0.0	
2019/10/15 16:00	3.4	20.5	8.3	7.2	0.0	
2019/10/15 17:00	3.4	20.4	8.2	7.1	0.0	
2019/10/15 18:00	3.2	20.3	8.2	7.0	0.0	
2019/10/15 19:00	3.1	20.2	8.1	6.9	0.0	
2019/10/15 20:00	2.9	20.2	8.1	7.0	0.0	
2019/10/15 21:00	2.9	20.4	8.2	7.1	0.0	
2019/10/15 22:00	3.4	20.5	8.2	7.1	0.0	
2019/10/15 23:00	3.1	20.4	8.3	7.0	0.0	
2019/10/16 0:00	2.9	20.3	8.2	7.0	0.0	
2019/10/16 1:00	3.1	20.3	8.2	6.9	0.0	
2019/10/16 2:00	2.7	20.2	8.1	6.9	0.0	
2019/10/16 3:00	3.3	20.2	8.1	6.7	0.0	
2019/10/16 4:00	3.3	20.1	8.0	6.7	0.0	
2019/10/16 5:00	3.6	20.1	8.0	6.6	0.0	
2019/10/16 6:00	4.1	20.0	7.9	6.6	0.0	
2019/10/16 7:00	4.1	20.0	7.9	6.6	0.0	
2019/10/16 8:00	3.9	20.1	8.0	6.7	0.0	
2019/10/16 9:00	3.4	20.1	8.0	6.8	0.0	
2019/10/16 10:00	3.6	20.1	8.0	6.9	0.0	
2019/10/16 11:00	3.8	20.3	8.1	7.0	0.0	
2019/10/16 12:00	3.6	20.5	8.2	7.1	0.0	
2019/10/16 13:00	3.7	20.6	8.2	7.1	0.0	
2019/10/16 14:00	3.6	20.6	8.3	7.2	0.0	
2019/10/16 15:00	4.1	20.6	8.3	7.2	0.0	
2019/10/16 16:00	3.8	20.5	8.3	7.1	0.0	
2019/10/16 17:00	3.5	20.3	8.2	7.0	0.0	
2019/10/16 18:00	3.2	20.3	8.2	6.9	0.0	
2019/10/16 19:00	3.2	20.2	8.1	6.8	0.0	
2019/10/16 20:00	3.1	20.2	8.1	6.7	0.0	
2019/10/16 21:00	2.7	20.2	8.1	6.6	0.0	

観測地点	瀬戸石ダム下流(水質)					(雨量は神瀬観測所の速報値(出典:国土交通省水文水質データベース))
	年/月/日 時:分	観測項目				雨量(mm/h)
	濁度(FTU)	水温(°C)	pH	DO(mg/L)		
2019/10/16 22:00	2.1	20.2	8.1	6.7	0.0	
2019/10/16 23:00	2.3	20.3	8.1	6.8	0.0	
2019/10/17 0:00	2.4	20.3	8.1	6.8	0.0	
2019/10/17 1:00	2.2	20.3	8.1	6.7	0.0	
2019/10/17 2:00	2.3	20.3	8.1	6.6	0.0	
2019/10/17 3:00	2.6	20.2	8.0	6.6	0.0	
2019/10/17 4:00	2.6	20.1	8.0	6.4	0.0	
2019/10/17 5:00	3.4	20.1	7.9	6.3	0.0	
2019/10/17 6:00	3.9	20.1	7.9	6.2	0.0	
2019/10/17 7:00	4.1	20.1	7.9	6.3	0.0	
2019/10/17 8:00	3.7	20.1	7.9	6.4	0.0	
2019/10/17 9:00	3.6	20.1	8.0	6.5	0.0	
2019/10/17 10:00	3.5	20.2	8.0	6.6	0.0	
2019/10/17 11:00	3.4	20.3	8.1	6.6	0.0	
2019/10/17 12:00	3.2	20.3	8.1	6.7	0.0	
2019/10/17 13:00	3.2	20.3	8.1	6.6	0.0	
2019/10/17 14:00	3.4	20.3	8.2	6.7	0.0	
2019/10/17 15:00	3.2	20.3	8.2	6.6	0.0	
2019/10/17 16:00	3.1	20.3	8.2	6.6	0.0	
2019/10/17 17:00	3.2	20.3	8.2	6.4	0.0	
2019/10/17 18:00	3.0	20.2	8.1	6.3	0.0	
2019/10/17 19:00	2.9	20.2	8.0	6.2	0.0	
2019/10/17 20:00	3.0	20.2	8.0	6.2	0.0	
2019/10/17 21:00	2.8	20.2	8.0	6.2	0.0	
2019/10/17 22:00	2.8	20.2	8.0	6.1	0.0	
2019/10/17 23:00	2.6	20.2	8.0	6.1	0.0	
2019/10/18 0:00	2.2	20.2	8.0	6.2	0.0	
2019/10/18 1:00	2.2	20.2	8.0	6.2	0.0	
2019/10/18 2:00	2.4	20.2	8.1	6.1	0.0	
2019/10/18 3:00	2.3	20.2	8.1	6.2	0.0	
2019/10/18 4:00	3.0	20.2	8.0	6.1	0.0	
2019/10/18 5:00	3.2	20.1	8.0	6.1	0.0	
2019/10/18 6:00	3.4	20.1	8.0	6.1	0.0	
2019/10/18 7:00	3.3	20.1	7.9	6.0	0.0	
2019/10/18 8:00	3.4	20.1	8.0	6.1	0.0	
2019/10/18 9:00	3.4	20.1	8.0	6.1	0.0	
2019/10/18 10:00	3.2	20.3	8.0	6.3	0.0	
2019/10/18 11:00	3.2	20.3	8.1	6.3	0.0	
2019/10/18 12:00	3.3	20.3	8.1	6.3	0.0	
2019/10/18 13:00	3.4	20.4	8.1	6.3	0.0	
2019/10/18 14:00	3.5	20.3	8.1	6.2	0.0	
2019/10/18 15:00	3.4	20.3	8.1	6.3	0.0	
2019/10/18 16:00	3.0	20.3	8.1	6.2	0.0	
2019/10/18 17:00	3.3	20.2	8.1	6.1	0.0	
2019/10/18 18:00	3.8	20.2	8.0	6.0	0.0	
2019/10/18 19:00	3.8	20.1	8.0	6.0	0.0	
2019/10/18 20:00	3.8	20.1	8.0	6.0	0.0	
2019/10/18 21:00	3.5	20.1	7.9	5.8	1.0	
2019/10/18 22:00	3.3	20.1	7.9	5.8	5.0	
2019/10/18 23:00	3.1	20.1	7.9	5.8	0.0	
2019/10/19 0:00	3.3	20.1	7.9	5.8	0.0	
2019/10/19 1:00	3.3	20.1	7.9	5.8	0.0	
2019/10/19 2:00	3.3	20.1	7.9	5.8	0.0	
2019/10/19 3:00	3.4	20.1	7.9	5.8	0.0	
2019/10/19 4:00	3.2	20.1	7.9	5.8	0.0	
2019/10/19 5:00	3.1	20.1	7.9	5.8	0.0	
2019/10/19 6:00	3.9	20.1	7.9	5.7	0.0	
2019/10/19 7:00	4.2	20.0	7.9	5.8	0.0	
2019/10/19 8:00	4.1	20.0	7.9	5.8	0.0	
2019/10/19 9:00	3.9	20.0	7.9	5.9	0.0	
2019/10/19 10:00	4.0	19.9	7.9	5.9	0.0	
2019/10/19 11:00	3.7	19.9	7.9	5.9	0.0	
2019/10/19 12:00	3.3	19.9	8.0	5.9	0.0	
2019/10/19 13:00	3.5	19.9	8.0	5.9	0.0	
2019/10/19 14:00	3.1	20.0	8.0	5.9	0.0	
2019/10/19 15:00	3.0	20.0	8.0	5.9	0.0	
2019/10/19 16:00	3.3	20.0	8.0	5.9	0.0	
2019/10/19 17:00	2.8	19.9	8.0	5.8	0.0	
2019/10/19 18:00	2.5	19.9	8.0	5.8	0.0	
2019/10/19 19:00	2.2	19.9	8.0	5.8	0.0	
2019/10/19 20:00	2.2	19.9	7.9	5.8	0.0	
2019/10/19 21:00	2.1	19.8	7.9	5.7	0.0	
2019/10/19 22:00	1.9	19.8	7.9	5.7	0.0	
2019/10/19 23:00	1.9	19.8	7.9	5.7	0.0	
2019/10/20 0:00	1.5	19.8	7.9	5.7	0.0	
2019/10/20 1:00	1.7	19.8	7.9	5.7	0.0	
2019/10/20 2:00	2.1	19.8	8.0	5.7	0.0	

観測地点	瀬戸石ダム下流(水質)					(雨量は神瀬観測所の速報値(出典:国土交通省水文水質データベース))
	年/月/日 時:分	観測項目				
	濁度(FTU)	水温(°C)	pH	DO(mg/L)		
2019/10/20 3:00	1.9	19.8	8.0	5.7	0.0	
2019/10/20 4:00	2.0	19.8	8.0	5.7	0.0	
2019/10/20 5:00	2.0	19.8	8.0	5.8	0.0	
2019/10/20 6:00	1.9	19.8	8.0	5.8	0.0	
2019/10/20 7:00	2.0	19.8	8.0	5.8	0.0	
2019/10/20 8:00	1.7	19.8	8.0	5.9	0.0	
2019/10/20 9:00	1.5	19.9	8.0	6.0	0.0	
2019/10/20 10:00	2.0	20.0	8.1	6.1	0.0	
2019/10/20 11:00	2.2	20.1	8.2	6.2	0.0	
2019/10/20 12:00	2.2	20.2	8.2	6.2	0.0	
2019/10/20 13:00	1.8	20.3	8.3	6.3	0.0	
2019/10/20 14:00	2.0	20.3	8.3	6.3	0.0	
2019/10/20 15:00	2.1	20.3	8.3	6.2	0.0	
2019/10/20 16:00	2.0	20.2	8.4	6.3	0.0	
2019/10/20 17:00	2.1	20.2	8.4	6.2	0.0	
2019/10/20 18:00	1.9	20.2	8.3	6.1	0.0	
2019/10/20 19:00	1.5	20.2	8.3	6.0	0.0	
2019/10/20 20:00	1.4	20.2	8.2	5.9	0.0	
2019/10/20 21:00	1.8	20.2	8.2	5.9	0.0	
2019/10/20 22:00	1.7	20.3	8.2	5.9	0.0	
2019/10/20 23:00	1.9	20.4	8.2	6.0	0.0	
2019/10/21 0:00	1.9	20.4	8.2	5.9	0.0	
2019/10/21 1:00	1.8	20.4	8.2	5.7	0.0	
2019/10/21 2:00	1.6	20.4	8.1	5.6	0.0	
2019/10/21 3:00	1.5	20.4	8.0	5.6	0.0	
2019/10/21 4:00	1.5	20.4	8.0	5.6	0.0	
2019/10/21 5:00	1.2	20.4	8.0	5.6	0.0	
2019/10/21 6:00	1.4	20.4	7.9	5.6	0.0	
2019/10/21 7:00	1.3	20.4	7.9	5.6	0.0	
2019/10/21 8:00	1.3	20.5	7.9	5.6	0.0	
2019/10/21 9:00	1.1	20.5	8.0	5.8	0.0	
2019/10/21 10:00	1.2	20.5	8.0	5.9	0.0	
2019/10/21 11:00	1.0	20.6	8.0	5.9	0.0	
2019/10/21 12:00	0.9	20.7	8.0	5.9	0.0	
2019/10/21 13:00	1.0	20.9	8.0	5.9	0.0	
2019/10/21 14:00	1.2	20.9	8.1	6.0	0.0	
2019/10/21 15:00	1.0	20.9	8.1	5.9	0.0	
2019/10/21 16:00	1.0	20.9	8.0	5.8	0.0	
2019/10/21 17:00	0.9	20.9	8.0	5.6	0.0	
2019/10/21 18:00	0.7	20.9	7.9	5.7	0.0	
2019/10/21 19:00	0.7	20.9	7.9	5.6	0.0	
2019/10/21 20:00	0.6	20.9	7.9	5.6	0.0	
2019/10/21 21:00	0.7	20.9	7.9	5.5	0.0	
2019/10/21 22:00	0.8	20.9	7.9	5.5	0.0	
2019/10/21 23:00	0.6	21.0	7.9	5.4	0.0	
2019/10/22 0:00	0.6	20.9	7.9	5.4	0.0	
2019/10/22 1:00	0.8	20.9	7.8	5.4	0.0	
2019/10/22 2:00	0.8	20.9	7.8	5.5	0.0	
2019/10/22 3:00	0.8	20.9	7.8	5.5	0.0	
2019/10/22 4:00	0.9	20.9	7.9	5.5	0.0	
2019/10/22 5:00	0.8	20.8	7.8	5.5	0.0	
2019/10/22 6:00	1.0	20.8	7.8	5.4	0.0	
2019/10/22 7:00	1.0	20.8	7.8	5.4	0.0	
2019/10/22 8:00	0.8	20.8	7.8	5.4	0.0	
2019/10/22 9:00	1.0	20.8	7.9	5.5	0.0	
2019/10/22 10:00	0.9	20.9	7.9	5.5	0.0	
2019/10/22 11:00	0.8	21.0	8.0	5.6	0.0	
2019/10/22 12:00	0.9	21.2	8.0	5.7	0.0	
2019/10/22 13:00	0.8	21.3	8.0	5.7	0.0	
2019/10/22 14:00	1.0	21.3	8.0	5.7	0.0	
2019/10/22 15:00	0.8	21.3	8.1	5.9	0.0	
2019/10/22 16:00	0.8	21.3	8.1	6.0	0.0	
2019/10/22 17:00	1.0	21.3	8.0	5.6	0.0	
2019/10/22 18:00	1.0	21.3	8.0	5.9	0.0	
2019/10/22 19:00	0.7	21.3	8.0	5.8	0.0	
2019/10/22 20:00	0.8	21.3	8.0	5.9	0.0	
2019/10/22 21:00	0.8	21.3	7.9	5.8	0.0	
2019/10/22 22:00	0.9	21.3	7.9	5.7	0.0	
2019/10/22 23:00	0.7	21.3	7.9	5.7	0.0	
2019/10/23 0:00	0.8	21.3	7.9	5.7	0.0	
2019/10/23 1:00	0.6	21.2	7.9	5.8	0.0	
2019/10/23 2:00	0.8	21.2	7.9	5.7	0.0	
2019/10/23 3:00	0.8	21.2	7.9	5.7	0.0	
2019/10/23 4:00	0.8	21.1	7.9	5.8	0.0	
2019/10/23 5:00	0.9	21.1	7.9	5.9	0.0	
2019/10/23 6:00	1.0	21.0	7.8	5.7	0.0	
2019/10/23 7:00	1.3	21.0	7.8	5.1	0.0	

観測地点	瀬戸石ダム下流(水質)					(雨量は神瀬観測所の速報値(出典:国土交通省水文水質データベース))
	観測項目	濁度(FTU)	水温(°C)	pH	DO(mg/L)	
2019/10/23 8:00		1.3	20.9	7.8	5.1	0.0
2019/10/23 9:00		1.6	20.9	7.8	5.7	0.0
2019/10/23 10:00		1.6	20.9	7.9	5.2	0.0
2019/10/23 11:00		1.6	21.0	7.9	5.2	0.0
2019/10/23 12:00		1.7	21.0	7.9	5.7	0.0
2019/10/23 13:00		2.0	21.0	7.9	5.8	0.0
2019/10/23 14:00		記録なし	記録なし	記録なし	記録なし	0.0
2019/10/23 15:00		0.0	21.2	8.1	8.3	0.0
2019/10/23 16:00		0.0	21.2	8.1	8.4	0.0
2019/10/23 17:00		0.0	21.2	8.1	8.1	0.0
2019/10/23 18:00		0.0	21.2	8.1	8.3	1.0
2019/10/23 19:00		0.0	21.1	8.0	8.3	1.0
2019/10/23 20:00		0.0	21.1	8.0	8.2	1.0
2019/10/23 21:00		0.0	21.1	8.0	8.3	1.0
2019/10/23 22:00		0.0	21.1	8.0	8.2	1.0
2019/10/23 23:00		0.0	21.1	8.0	8.2	2.0
2019/10/24 0:00		0.0	21.1	8.0	8.2	7.0
2019/10/24 1:00		0.0	21.0	8.1	8.2	0.0
2019/10/24 2:00		0.0	21.1	8.1	8.1	0.0
2019/10/24 3:00		0.0	21.1	8.1	8.1	0.0
2019/10/24 4:00		0.0	21.0	8.1	8.2	0.0
2019/10/24 5:00		0.0	21.0	8.1	8.3	0.0
2019/10/24 6:00		0.0	21.0	8.1	8.3	0.0
2019/10/24 7:00		0.0	21.0	8.0	8.3	1.0
2019/10/24 8:00		0.0	21.0	8.0	8.4	0.0
2019/10/24 9:00		0.0	21.0	8.1	8.3	0.0
2019/10/24 10:00		0.0	21.1	8.2	8.4	0.0
2019/10/24 11:00		0.1	21.1	8.2	8.4	0.0
2019/10/24 12:00		0.0	21.1	8.2	8.4	0.0
2019/10/24 13:00		0.0	21.1	8.2	8.4	0.0
2019/10/24 14:00		0.0	21.0	8.2	8.3	0.0
2019/10/24 15:00		0.0	21.0	8.2	8.5	0.0
2019/10/24 16:00		0.0	21.0	8.2	8.3	0.0
2019/10/24 17:00		0.0	21.0	8.1	8.1	1.0
2019/10/24 18:00		0.0	21.0	8.1	8.2	0.0
2019/10/24 19:00		0.0	20.9	8.1	8.0	0.0
2019/10/24 20:00		0.0	21.0	8.1	8.0	0.0
2019/10/24 21:00		0.0	21.0	8.1	8.1	1.0
2019/10/24 22:00		0.0	21.0	8.1	8.1	0.0
2019/10/24 23:00		0.0	21.0	8.1	8.0	0.0
2019/10/25 0:00		0.0	21.0	8.1	8.1	2.0
2019/10/25 1:00		0.0	21.0	8.1	8.2	0.0
2019/10/25 2:00		0.1	21.0	8.1	8.1	0.0
2019/10/25 3:00		0.3	20.9	8.0	8.3	0.0
2019/10/25 4:00		0.6	20.9	8.0	8.0	0.0
2019/10/25 5:00		1.0	20.8	7.9	8.0	0.0
2019/10/25 6:00		1.0	20.8	7.9	7.8	0.0
2019/10/25 7:00		0.8	20.8	7.9	7.8	0.0
2019/10/25 8:00		0.7	20.7	7.9	8.0	0.0
2019/10/25 9:00		0.4	20.7	8.0	8.0	0.0
2019/10/25 10:00		0.4	20.7	8.0	8.1	0.0
2019/10/25 11:00		0.4	20.8	8.0	8.2	0.0
2019/10/25 12:00		0.3	20.8	8.0	8.1	0.0
2019/10/25 13:00		0.3	20.8	8.1	8.2	0.0
2019/10/25 14:00		0.4	20.8	8.1	8.0	0.0
2019/10/25 15:00		0.4	20.8	8.1	8.1	0.0
2019/10/25 16:00		0.4	20.7	8.0	7.9	0.0
2019/10/25 17:00		0.3	20.7	8.0	8.1	0.0
2019/10/25 18:00		0.2	20.8	8.0	7.8	0.0
2019/10/25 19:00		0.6	20.8	8.1	8.2	0.0
2019/10/25 20:00		0.6	20.7	8.1	8.1	0.0
2019/10/25 21:00		0.7	20.6	8.1	8.3	0.0
2019/10/25 22:00		0.6	20.6	8.0	8.0	0.0
2019/10/25 23:00		0.4	20.6	8.1	8.2	0.0
2019/10/26 0:00		0.3	20.6	8.0	8.1	0.0
2019/10/26 1:00		0.4	20.5	8.0	8.2	0.0
2019/10/26 2:00		0.3	20.5	8.0	8.1	0.0
2019/10/26 3:00		0.4	20.5	8.0	8.3	0.0
2019/10/26 4:00		0.4	20.4	8.0	8.2	0.0
2019/10/26 5:00		0.3	20.4	8.0	8.1	0.0
2019/10/26 6:00		0.2	20.4	8.0	8.2	0.0
2019/10/26 7:00		0.0	20.4	8.0	8.2	0.0
2019/10/26 8:00		0.0	20.5	8.1	8.2	0.0
2019/10/26 9:00		0.0	20.5	8.1	8.4	0.0
2019/10/26 10:00		0.0	20.5	8.2	8.4	0.0
2019/10/26 11:00		0.0	20.7	8.2	8.5	0.0
2019/10/26 12:00		0.0	20.7	8.2	8.4	0.0

観測地点	瀬戸石ダム下流(水質)					(雨量は神瀬観測所の速報値(出典:国土交通省水文水質データベース))
	観測項目	濁度(FTU)	水温(°C)	pH	DO(mg/L)	
年/月/日 時:分						
2019/10/26 13:00	0.0	20.8	8.3	8.4	0.0	
2019/10/26 14:00	0.0	20.7	8.3	8.5	0.0	
2019/10/26 15:00	0.0	20.7	8.2	8.3	0.0	
2019/10/26 16:00	0.0	20.6	8.2	8.3	0.0	
2019/10/26 17:00	0.0	20.6	8.1	8.3	0.0	
2019/10/26 18:00	0.0	20.5	8.1	8.0	0.0	
2019/10/26 19:00	0.0	20.5	8.0	8.0	0.0	
2019/10/26 20:00	0.0	20.5	8.0	8.1	0.0	
2019/10/26 21:00	0.0	20.5	8.0	8.1	0.0	
2019/10/26 22:00	0.0	20.5	8.0	8.0	0.0	
2019/10/26 23:00	0.0	20.5	8.0	8.2	0.0	
2019/10/27 0:00	0.0	20.5	8.0	8.1	0.0	
2019/10/27 1:00	0.0	20.5	8.1	8.0	0.0	
2019/10/27 2:00	0.0	20.5	8.1	8.2	0.0	
2019/10/27 3:00	0.0	20.5	8.1	8.1	0.0	
2019/10/27 4:00	0.0	20.5	8.0	8.1	0.0	
2019/10/27 5:00	0.0	20.4	8.0	8.1	0.0	
2019/10/27 6:00	0.0	20.5	8.0	8.1	0.0	
2019/10/27 7:00	0.0	20.5	8.1	8.0	0.0	
2019/10/27 8:00	0.0	20.5	8.2	8.2	0.0	
2019/10/27 9:00	0.0	20.6	8.2	8.3	0.0	
2019/10/27 10:00	0.0	20.6	8.3	8.6	0.0	
2019/10/27 11:00	0.0	20.7	8.5	8.7	0.0	
2019/10/27 12:00	0.0	20.7	8.5	8.8	0.0	
2019/10/27 13:00	0.0	20.7	8.5	8.8	0.0	
2019/10/27 14:00	0.0	20.7	8.5	8.7	0.0	
2019/10/27 15:00	0.0	20.8	8.5	8.5	0.0	
2019/10/27 16:00	0.0	20.7	8.4	8.5	0.0	
2019/10/27 17:00	0.0	20.7	8.3	8.3	0.0	
2019/10/27 18:00	0.0	20.6	8.2	8.1	0.0	
2019/10/27 19:00	0.0	20.6	8.1	7.8	0.0	
2019/10/27 20:00	0.0	20.6	8.1	7.9	0.0	
2019/10/27 21:00	0.0	20.6	8.0	7.9	0.0	
2019/10/27 22:00	0.0	20.6	8.0	7.7	0.0	
2019/10/27 23:00	0.0	20.6	8.0	7.8	0.0	
2019/10/28 0:00	0.0	20.6	8.0	7.8	0.0	
2019/10/28 1:00	0.0	20.6	8.0	7.7	0.0	
2019/10/28 2:00	0.0	20.6	8.0	7.6	0.0	
2019/10/28 3:00	0.0	20.5	8.0	7.7	0.0	
2019/10/28 4:00	0.0	20.5	8.0	7.7	0.0	
2019/10/28 5:00	0.0	20.5	7.9	7.6	0.0	
2019/10/28 6:00	0.0	20.5	7.9	7.6	0.0	
2019/10/28 7:00	0.0	20.5	7.9	7.6	0.0	
2019/10/28 8:00	0.0	20.4	7.9	7.7	0.0	
2019/10/28 9:00	0.0	20.4	7.9	7.5	0.0	
2019/10/28 10:00	0.0	20.4	7.9	7.6	0.0	
2019/10/28 11:00	0.1	20.6	8.0	7.6	0.0	
2019/10/28 12:00	0.3	20.7	8.1	7.7	0.0	
2019/10/28 13:00	0.5	20.7	8.1	7.7	0.0	
2019/10/28 14:00	0.5	20.7	8.1	7.8	0.0	
2019/10/28 15:00	0.6	20.7	8.1	7.6	0.0	
2019/10/28 16:00	0.6	20.6	8.0	7.7	0.0	
2019/10/28 17:00	0.8	20.5	8.0	7.6	0.0	
2019/10/28 18:00	0.9	20.5	7.9	7.2	0.0	
2019/10/28 19:00	1.0	20.4	7.9	7.3	0.0	
2019/10/28 20:00	1.0	20.4	7.9	7.3	0.0	
2019/10/28 21:00	0.9	20.4	7.9	7.4	0.0	
2019/10/28 22:00	0.8	20.4	7.9	7.4	1.0	
2019/10/28 23:00	0.6	20.4	7.9	7.3	0.0	
2019/10/29 0:00	0.6	20.4	7.9	7.4	1.0	
2019/10/29 1:00	0.8	20.3	7.9	7.3	2.0	
2019/10/29 2:00	0.6	20.3	7.9	7.4	2.0	
2019/10/29 3:00	0.7	20.3	7.9	7.3	3.0	
2019/10/29 4:00	0.7	20.2	7.9	7.3	3.0	
2019/10/29 5:00	0.7	20.2	7.9	7.3	4.0	
2019/10/29 6:00	0.8	20.2	7.9	7.1	2.0	
2019/10/29 7:00	1.0	20.2	7.9	7.2	1.0	
2019/10/29 8:00	0.8	20.1	7.9	7.1	0.0	
2019/10/29 9:00	1.0	20.2	7.9	7.2	0.0	
2019/10/29 10:00	1.6	20.2	8.0	7.2	0.0	
2019/10/29 11:00	1.7	20.2	8.0	7.3	0.0	
2019/10/29 12:00	1.5	20.3	8.1	7.3	0.0	
2019/10/29 13:00	1.5	20.3	8.2	7.6	0.0	
2019/10/29 14:00	1.5	20.3	8.2	7.4	0.0	
2019/10/29 15:00	1.5	20.2	8.2	7.5	0.0	
2019/10/29 16:00	1.5	20.0	8.1	7.5	0.0	
2019/10/29 17:00	1.3	19.9	8.1	7.4	0.0	

観測地点	瀬戸石ダム下流(水質)					(雨量は神瀬観測所の速報値(出典:国土交通省水文水質データベース))
	観測項目	濁度(FTU)	水温(°C)	pH	DO(mg/L)	
年/月/日 時:分						
2019/10/29 18:00	1.1	19.8	8.1	7.4	0.0	
2019/10/29 19:00	1.0	19.8	8.0	7.3	0.0	
2019/10/29 20:00	0.9	19.7	8.0	7.5	0.0	
2019/10/29 21:00	0.9	19.6	8.0	7.4	0.0	
2019/10/29 22:00	0.9	19.6	8.0	7.2	0.0	
2019/10/29 23:00	0.8	19.5	8.0	7.2	0.0	
2019/10/30 0:00	0.8	19.5	8.0	7.4	0.0	
2019/10/30 1:00	0.8	19.5	8.1	7.3	0.0	
2019/10/30 2:00	0.6	19.4	8.1	7.4	0.0	
2019/10/30 3:00	0.5	19.4	8.1	7.3	0.0	
2019/10/30 4:00	0.2	19.4	8.1	7.5	0.0	
2019/10/30 5:00	0.4	19.3	8.1	7.6	0.0	
2019/10/30 6:00	0.2	19.3	8.1	7.5	0.0	
2019/10/30 7:00	0.0	19.3	8.1	7.3	0.0	
2019/10/30 8:00	0.0	19.3	8.2	7.6	0.0	
2019/10/30 9:00	0.0	19.3	8.2	7.8	0.0	
2019/10/30 10:00	0.1	19.3	8.3	7.6	0.0	
2019/10/30 11:00	0.2	19.4	8.3	7.6	0.0	
2019/10/30 12:00	0.1	19.5	8.4	7.8	0.0	
2019/10/30 13:00	0.0	19.6	8.4	7.6	0.0	
2019/10/30 14:00	0.0	19.5	8.4	7.5	0.0	
2019/10/30 15:00	0.1	19.5	8.4	7.5	0.0	
2019/10/30 16:00	0.1	19.4	8.3	7.4	0.0	
2019/10/30 17:00	0.0	19.3	8.3	7.3	0.0	
2019/10/30 18:00	0.0	19.3	8.2	7.4	0.0	
2019/10/30 19:00	0.0	19.3	8.2	7.5	0.0	
2019/10/30 20:00	0.0	19.3	8.2	7.2	0.0	
2019/10/30 21:00	0.0	19.2	8.2	7.3	0.0	
2019/10/30 22:00	0.0	19.2	8.2	7.3	0.0	
2019/10/30 23:00	0.0	19.2	8.2	7.3	0.0	
2019/10/31 0:00	0.0	19.2	8.2	7.3	0.0	
2019/10/31 1:00	0.0	19.2	8.2	7.4	0.0	
2019/10/31 2:00	0.0	19.2	8.2	7.4	0.0	
2019/10/31 3:00	0.0	19.2	8.2	7.3	0.0	
2019/10/31 4:00	0.0	19.2	8.2	7.2	0.0	
2019/10/31 5:00	0.0	19.2	8.2	7.3	0.0	
2019/10/31 6:00	0.0	19.2	8.2	7.2	0.0	
2019/10/31 7:00	0.0	19.2	8.2	7.4	0.0	
2019/10/31 8:00	0.0	19.2	8.2	7.3	0.0	
2019/10/31 9:00	0.0	19.2	8.2	7.4	0.0	
2019/10/31 10:00	0.0	19.2	8.3	7.4	0.0	
2019/10/31 11:00	0.0	19.3	8.4	7.5	0.0	
2019/10/31 12:00	0.0	19.4	8.4	7.7	0.0	
2019/10/31 13:00	0.0	19.5	8.5	7.7	0.0	
2019/10/31 14:00	0.0	19.5	8.5	7.7	0.0	
2019/10/31 15:00	0.0	19.5	8.4	7.6	0.0	
2019/10/31 16:00	0.1	19.3	8.3	7.3	0.0	
2019/10/31 17:00	0.0	19.2	8.2	7.4	0.0	
2019/10/31 18:00	0.2	19.1	8.2	7.2	0.0	
2019/10/31 19:00	0.4	19.1	8.1	7.1	0.0	
2019/10/31 20:00	0.6	19.0	8.1	6.9	0.0	
2019/10/31 21:00	1.0	19.0	8.0	7.0	0.0	
2019/10/31 22:00	0.9	19.0	8.0	7.0	0.0	
2019/10/31 23:00	0.6	19.0	8.1	7.0	0.0	
2019/11/1 0:00	0.3	19.0	8.1	7.1	0.0	
2019/11/1 1:00	0.1	19.0	8.1	7.0	0.0	
2019/11/1 2:00	0.2	19.0	8.1	7.1	0.0	
2019/11/1 3:00	0.0	19.0	8.1	7.0	0.0	
2019/11/1 4:00	0.0	19.0	8.0	7.0	0.0	
2019/11/1 5:00	0.0	19.0	8.0	6.9	0.0	
2019/11/1 6:00	0.0	19.0	8.0	6.9	0.0	
2019/11/1 7:00	0.0	19.0	8.0	6.8	0.0	
2019/11/1 8:00	0.0	19.0	8.0	6.9	0.0	
2019/11/1 9:00	0.0	19.0	8.0	7.0	0.0	
2019/11/1 10:00	0.0	19.0	8.0	6.9	0.0	
2019/11/1 11:00	0.3	19.0	8.1	7.1	0.0	
2019/11/1 12:00	0.8	19.2	8.1	7.2	0.0	
2019/11/1 13:00	0.9	19.3	8.2	7.2	0.0	
2019/11/1 14:00	1.0	19.3	8.2	7.5	0.0	
2019/11/1 15:00	1.0	19.3	8.2	7.4	0.0	
2019/11/1 16:00	0.8	19.1	8.2	7.3	0.0	
2019/11/1 17:00	0.8	19.0	8.1	7.1	0.0	
2019/11/1 18:00	0.7	18.9	8.1	7.2	0.0	
2019/11/1 19:00	0.8	18.8	8.1	7.1	0.0	
2019/11/1 20:00	0.5	18.8	8.0	7.1	0.0	
2019/11/1 21:00	0.5	18.7	8.0	7.0	0.0	
2019/11/1 22:00	0.4	18.7	8.0	7.0	0.0	



観測地点	瀬戸石ダム下流(水質)					(雨量は神瀬観測所の速報値(出典:国土交通省水文水質データベース))
	年/月/日 時:分	観測項目				
	濁度(FTU)	水温(°C)	pH	DO(mg/L)		
2019/11/1 23:00	0.2	18.7	8.0	7.0	0.0	
2019/11/2 0:00	0.2	18.6	8.0	7.0	0.0	
2019/11/2 1:00	0.0	18.6	8.0	7.1	0.0	
2019/11/2 2:00	0.0	18.7	8.0	7.0	0.0	
2019/11/2 3:00	0.0	18.6	8.0	7.0	0.0	
2019/11/2 4:00	0.0	18.6	8.0	7.0	0.0	
2019/11/2 5:00	0.0	18.6	8.0	7.0	0.0	
2019/11/2 6:00	0.0	18.6	8.0	7.1	0.0	
2019/11/2 7:00	0.0	18.6	8.0	7.0	0.0	
2019/11/2 8:00	0.0	18.5	8.0	7.1	0.0	
2019/11/2 9:00	0.0	18.5	8.0	7.1	0.0	
2019/11/2 10:00	0.0	18.5	8.1	7.2	0.0	
2019/11/2 11:00	0.0	18.6	8.1	7.3	0.0	
2019/11/2 12:00	0.4	18.7	8.2	7.4	0.0	
2019/11/2 13:00	0.4	18.8	8.3	7.5	0.0	
2019/11/2 14:00	0.4	18.8	8.3	7.5	0.0	
2019/11/2 15:00	0.4	18.8	8.3	7.4	0.0	
2019/11/2 16:00	0.3	18.6	8.3	7.4	0.0	
2019/11/2 17:00	0.4	18.5	8.2	7.3	0.0	
2019/11/2 18:00	0.2	18.4	8.1	7.1	0.0	
2019/11/2 19:00	0.3	18.4	8.1	7.2	0.0	
2019/11/2 20:00	0.2	18.4	8.1	7.1	0.0	
2019/11/2 21:00	0.1	18.3	8.1	7.1	0.0	
2019/11/2 22:00	0.0	18.3	8.1	7.0	0.0	
2019/11/2 23:00	0.0	18.3	8.1	7.0	0.0	
2019/11/3 0:00	0.0	18.2	8.1	7.2	0.0	
2019/11/3 1:00	0.0	18.3	8.1	7.0	0.0	
2019/11/3 2:00	0.0	18.3	8.1	7.0	0.0	
2019/11/3 3:00	0.0	18.2	8.1	7.0	0.0	
2019/11/3 4:00	0.0	18.2	8.1	7.0	0.0	
2019/11/3 5:00	0.0	18.2	8.1	7.2	0.0	
2019/11/3 6:00	0.0	18.2	8.1	6.9	0.0	
2019/11/3 7:00	0.0	18.1	8.0	7.1	0.0	
2019/11/3 8:00	0.0	18.1	8.1	7.1	0.0	
2019/11/3 9:00	0.0	18.2	8.2	7.2	0.0	
2019/11/3 10:00	0.0	18.2	8.2	7.5	0.0	
2019/11/3 11:00	0.0	18.3	8.3	7.5	0.0	
2019/11/3 12:00	0.0	18.3	8.3	7.4	0.0	
2019/11/3 13:00	0.0	18.3	8.3	7.5	0.0	
2019/11/3 14:00	0.0	18.3	8.4	7.6	0.0	
2019/11/3 15:00	0.0	18.3	8.4	7.5	0.0	
2019/11/3 16:00	0.0	18.3	8.3	7.4	0.0	
2019/11/3 17:00	0.0	18.2	8.3	7.3	0.0	
2019/11/3 18:00	0.0	18.2	8.2	7.2	0.0	
2019/11/3 19:00	0.0	18.2	8.2	7.2	0.0	
2019/11/3 20:00	0.1	18.2	8.2	7.2	0.0	
2019/11/3 21:00	0.2	18.1	8.2	7.2	0.0	
2019/11/3 22:00	0.4	18.1	8.2	7.1	0.0	
2019/11/3 23:00	0.5	18.0	8.1	7.0	0.0	
2019/11/4 0:00	0.1	18.0	8.1	7.0	0.0	
2019/11/4 1:00	0.1	18.0	8.1	7.0	0.0	
2019/11/4 2:00	0.0	17.9	8.1	6.9	0.0	
2019/11/4 3:00	0.0	17.9	8.1	7.0	0.0	
2019/11/4 4:00	0.0	17.9	8.1	7.0	0.0	
2019/11/4 5:00	0.0	18.0	8.1	7.1	0.0	
2019/11/4 6:00	0.0	17.9	8.1	7.0	0.0	
2019/11/4 7:00	0.0	17.9	8.1	7.1	0.0	
2019/11/4 8:00	0.0	17.9	8.2	7.3	0.0	
2019/11/4 9:00	0.0	18.0	8.2	7.2	0.0	
2019/11/4 10:00	0.0	18.0	8.2	7.3	0.0	
2019/11/4 11:00	0.0	18.1	8.3	7.4	0.0	
2019/11/4 12:00	0.0	18.2	8.4	7.5	0.0	
2019/11/4 13:00	0.0	18.3	8.4	7.5	0.0	
2019/11/4 14:00	0.0	18.3	8.4	7.6	0.0	
2019/11/4 15:00	0.0	18.3	8.5	7.5	0.0	
2019/11/4 16:00	0.0	18.2	8.4	7.5	0.0	
2019/11/4 17:00	0.0	18.1	8.3	7.4	0.0	
2019/11/4 18:00	0.0	18.0	8.3	7.3	0.0	
2019/11/4 19:00	0.0	18.0	8.2	7.2	0.0	
2019/11/4 20:00	0.0	17.9	8.2	7.1	0.0	
2019/11/4 21:00	0.0	17.8	8.1	7.1	0.0	
2019/11/4 22:00	0.0	17.8	8.1	7.2	0.0	
2019/11/4 23:00	0.0	17.8	8.1	7.0	0.0	
2019/11/5 0:00	0.2	17.8	8.1	7.0	0.0	
2019/11/5 1:00	0.3	17.8	8.1	6.9	0.0	
2019/11/5 2:00	0.3	17.8	8.1	6.9	0.0	
2019/11/5 3:00	0.2	17.8	8.1	7.0	0.0	

観測地点	瀬戸石ダム下流(水質)					(雨量は神瀬観測所の速報値(出典:国土交通省水文水質データベース))
	年/月/日 時:分	観測項目				雨量(mm/h)
濁度(FTU)		水温(°C)	pH	DO(mg/L)		
2019/11/5 4:00	0.0	17.8	8.1	7.1	0.0	
2019/11/5 5:00	0.0	17.8	8.2	7.1	0.0	
2019/11/5 6:00	0.0	17.8	8.2	7.1	0.0	
2019/11/5 7:00	0.0	17.8	8.2	7.2	0.0	
2019/11/5 8:00	0.0	17.8	8.2	7.2	0.0	
2019/11/5 9:00	0.0	17.8	8.2	7.2	0.0	
2019/11/5 10:00	0.0	17.8	8.3	7.2	0.0	
2019/11/5 11:00	0.0	18.0	8.3	7.3	0.0	
2019/11/5 12:00	0.0	18.1	8.4	7.4	0.0	
2019/11/5 13:00	0.0	18.2	8.5	7.4	0.0	
2019/11/5 14:00	0.0	18.2	8.5	7.4	0.0	
2019/11/5 15:00	0.0	18.2	8.5	7.5	0.0	
2019/11/5 16:00	0.0	18.1	8.4	7.2	0.0	
2019/11/5 17:00	0.0	18.0	8.3	7.2	0.0	
2019/11/5 18:00	0.0	17.9	8.3	7.2	0.0	
2019/11/5 19:00	0.0	17.9	8.3	7.1	0.0	
2019/11/5 20:00	0.0	17.8	8.2	7.0	0.0	
2019/11/5 21:00	0.0	17.8	8.2	7.0	0.0	
2019/11/5 22:00	0.0	17.8	8.2	7.0	0.0	
2019/11/5 23:00	0.0	17.8	8.2	7.0	0.0	
2019/11/6 0:00	0.0	17.8	8.3	7.2	0.0	
2019/11/6 1:00	0.0	17.8	8.3	7.2	0.0	
2019/11/6 2:00	0.0	17.8	8.3	7.2	0.0	
2019/11/6 3:00	0.0	17.8	8.3	7.1	0.0	
2019/11/6 4:00	0.0	17.8	8.3	7.1	0.0	
2019/11/6 5:00	0.0	17.8	8.3	7.1	0.0	
2019/11/6 6:00	0.0	17.8	8.3	7.1	0.0	
2019/11/6 7:00	0.0	17.8	8.2	7.0	0.0	
2019/11/6 8:00	0.0	17.8	8.2	7.0	0.0	
2019/11/6 9:00	0.0	17.8	8.2	7.0	閉局	
2019/11/6 10:00	0.0	17.8	8.3	7.1	閉局	
2019/11/6 11:00	0.0	17.9	8.3	7.2	閉局	
2019/11/6 12:00	0.0	18.1	8.4	7.2	閉局	
2019/11/6 13:00	0.0	18.2	8.4	7.3	閉局	
2019/11/6 14:00	0.0	18.2	8.4	7.2	閉局	
2019/11/6 15:00	0.0	18.2	8.4	7.2	閉局	
2019/11/6 16:00	0.0	18.1	8.3	7.1	閉局	
2019/11/6 17:00	0.0	18.0	8.2	6.9	欠測	
2019/11/6 18:00	0.0	17.9	8.2	6.8	0.0	
2019/11/6 19:00	0.0	17.8	8.1	6.8	0.0	
2019/11/6 20:00	0.0	17.8	8.1	6.7	0.0	
2019/11/6 21:00	0.0	17.8	8.1	6.7	0.0	
2019/11/6 22:00	0.0	17.7	8.1	6.7	0.0	
2019/11/6 23:00	0.0	17.7	8.1	6.7	0.0	
2019/11/7 0:00	0.0	17.7	8.1	6.7	0.0	
2019/11/7 1:00	0.0	17.7	8.1	6.7	0.0	
2019/11/7 2:00	0.0	17.6	8.1	6.7	0.0	
2019/11/7 3:00	0.0	17.6	8.1	6.8	0.0	
2019/11/7 4:00	0.0	17.6	8.1	6.7	0.0	
2019/11/7 5:00	0.0	17.6	8.1	6.8	0.0	
2019/11/7 6:00	0.0	17.7	8.1	6.7	0.0	
2019/11/7 7:00	0.0	17.7	8.1	6.8	0.0	
2019/11/7 8:00	0.0	17.6	8.2	6.9	0.0	
2019/11/7 9:00	0.0	17.7	8.2	7.0	0.0	
2019/11/7 10:00	0.0	17.7	8.3	7.1	0.0	
2019/11/7 11:00	0.0	17.8	8.3	7.1	0.0	
2019/11/7 12:00	0.0	17.8	8.3	7.2	0.0	
2019/11/7 13:00	0.0	17.9	8.4	7.2	0.0	
2019/11/7 14:00	0.0	18.0	8.4	7.2	0.0	
2019/11/7 15:00	0.0	17.9	8.4	7.2	0.0	
2019/11/7 16:00	0.0	17.9	8.3	7.1	0.0	
2019/11/7 17:00	0.0	17.8	8.2	7.0	0.0	
2019/11/7 18:00	0.0	17.8	8.2	6.9	0.0	
2019/11/7 19:00	0.0	17.7	8.1	6.9	0.0	
2019/11/7 20:00	0.0	17.7	8.1	6.8	0.0	
2019/11/7 21:00	0.0	17.7	8.1	6.8	0.0	
2019/11/7 22:00	0.0	17.7	8.1	6.8	0.0	
2019/11/7 23:00	0.0	17.6	8.1	6.9	0.0	
2019/11/8 0:00	0.0	17.6	8.1	6.9	0.0	
2019/11/8 1:00	0.0	17.6	8.1	6.9	0.0	
2019/11/8 2:00	0.0	17.5	8.1	6.8	0.0	
2019/11/8 3:00	0.0	17.5	8.1	6.9	0.0	
2019/11/8 4:00	0.0	17.4	8.1	6.8	0.0	
2019/11/8 5:00	0.0	17.4	8.1	6.9	0.0	
2019/11/8 6:00	0.0	17.4	8.1	6.9	0.0	
2019/11/8 7:00	0.0	17.3	8.1	7.0	0.0	
2019/11/8 8:00	0.0	17.3	8.1	7.0	0.0	

観測地点		瀬戸石ダム下流(水質)				(雨量は神瀬観測所の速報値(出典:国土交通省水文水質データベース))
年/月/日 時:分	観測項目					
	濁度 (FTU)	水温 (°C)	pH	DO (mg/L)	雨量 (mm/h)	
2019/11/8 9:00	0.0	17.3	8.1	7.2	0.0	
2019/11/8 10:00	0.0	17.3	8.2	7.3	0.0	
2019/11/8 11:00	0.0	17.5	8.2	7.4	0.0	
2019/11/8 12:00	0.0	17.6	8.3	7.5	0.0	
2019/11/8 13:00	0.0	17.7	8.3	7.6	0.0	
2019/11/8 14:00	0.0	17.7	8.4	7.6	0.0	
2019/11/8 15:00	0.0	17.7	8.4	7.5	0.0	
2019/11/8 16:00	0.0	17.6	8.3	7.4	0.0	
2019/11/8 17:00	0.0	17.4	8.2	7.4	0.0	
2019/11/8 18:00	0.0	17.3	8.2	7.4	0.0	
2019/11/8 19:00	0.0	17.2	8.2	7.2	0.0	
2019/11/8 20:00	0.4	17.2	8.1	7.3	0.0	
2019/11/8 21:00	0.0	17.1	8.1	7.3	0.0	
2019/11/8 22:00	0.0	17.1	8.1	7.3	0.0	
2019/11/8 23:00	0.0	17.1	8.2	7.3	0.0	
2019/11/9 0:00	0.0	17.0	8.1	7.4	0.0	
2019/11/9 1:00	0.0	17.0	8.1	7.3	0.0	
2019/11/9 2:00	0.0	17.0	8.1	7.4	0.0	
2019/11/9 3:00	0.0	16.9	8.1	7.5	0.0	
2019/11/9 4:00	0.0	16.9	8.1	7.5	0.0	
2019/11/9 5:00	0.0	16.9	8.1	7.4	0.0	
2019/11/9 6:00	0.0	16.9	8.1	7.4	0.0	
2019/11/9 7:00	0.0	16.8	8.1	7.4	0.0	
2019/11/9 8:00	0.0	16.8	8.1	7.5	0.0	
2019/11/9 9:00	0.0	16.8	8.2	7.5	0.0	
2019/11/9 10:00	0.0	16.9	8.2	7.5	0.0	
2019/11/9 11:00	0.0	17.0	8.3	7.8	0.0	
2019/11/9 12:00	0.0	17.1	8.3	7.9	0.0	
2019/11/9 13:00	0.0	17.1	8.4	7.8	0.0	
2019/11/9 14:00	0.0	17.2	8.4	7.8	0.0	
2019/11/9 15:00	0.0	17.2	8.4	7.9	0.0	
2019/11/9 16:00	0.0	17.1	8.3	7.8	0.0	
2019/11/9 17:00	0.0	17.0	8.3	7.7	0.0	
2019/11/9 18:00	0.0	16.9	8.2	7.5	0.0	
2019/11/9 19:00	0.0	16.8	8.2	7.6	0.0	
2019/11/9 20:00	0.0	16.8	8.2	7.7	0.0	
2019/11/9 21:00	0.0	16.8	8.2	7.6	0.0	
2019/11/9 22:00	0.0	16.8	8.2	7.7	0.0	
2019/11/9 23:00	0.0	16.8	8.2	7.7	0.0	
2019/11/10 0:00	0.0	16.7	8.2	7.6	0.0	
2019/11/10 1:00	0.0	16.7	8.2	7.6	0.0	
2019/11/10 2:00	0.0	16.7	8.2	7.6	0.0	
2019/11/10 3:00	0.0	16.6	8.2	7.4	0.0	
2019/11/10 4:00	0.0	16.6	8.2	7.5	0.0	
2019/11/10 5:00	0.0	16.6	8.2	7.7	0.0	
2019/11/10 6:00	0.0	16.6	8.2	7.4	0.0	
2019/11/10 7:00	0.0	16.6	8.2	7.6	0.0	
2019/11/10 8:00	0.0	16.6	8.2	7.5	0.0	
2019/11/10 9:00	0.0	16.6	8.2	7.7	0.0	
2019/11/10 10:00	0.0	16.6	8.3	7.8	0.0	
2019/11/10 11:00	0.0	16.7	8.3	7.8	0.0	
2019/11/10 12:00	0.0	16.9	8.3	7.9	0.0	
2019/11/10 13:00	0.0	17.0	8.4	7.9	0.0	
2019/11/10 14:00	0.0	17.0	8.4	8.1	0.0	
2019/11/10 15:00	0.0	17.0	8.4	8.1	0.0	
2019/11/10 16:00	0.0	16.9	8.3	8.0	0.0	
2019/11/10 17:00	0.0	16.8	8.3	7.9	0.0	
2019/11/10 18:00	0.0	16.7	8.3	7.8	0.0	
2019/11/10 19:00	0.0	16.7	8.2	7.9	0.0	
2019/11/10 20:00	0.0	16.7	8.2	7.6	0.0	
2019/11/10 21:00	0.0	16.7	8.2	7.6	0.0	
2019/11/10 22:00	0.0	16.7	8.3	7.5	0.0	
2019/11/10 23:00	0.0	16.7	8.3	7.3	0.0	
2019/11/11 0:00	0.0	16.7	8.3	7.5	0.0	
2019/11/11 1:00	0.0	16.6	8.3	7.5	0.0	
2019/11/11 2:00	0.0	16.6	8.3	7.7	0.0	
2019/11/11 3:00	0.0	16.6	8.3	7.6	2.0	
2019/11/11 4:00	0.0	16.6	8.3	7.9	0.0	
2019/11/11 5:00	0.0	16.6	8.2	7.9	0.0	
2019/11/11 6:00	0.0	16.6	8.2	7.5	0.0	
2019/11/11 7:00	0.0	16.6	8.2	7.8	0.0	
2019/11/11 8:00	0.0	16.6	8.2	7.8	0.0	
2019/11/11 9:00	0.0	16.6	8.3	7.8	閉局	
2019/11/11 10:00	0.0	16.6	8.3	7.9	閉局	
2019/11/11 11:00	0.0	16.6	8.3	7.7	閉局	
2019/11/11 12:00	0.0	16.7	8.3	8.1	閉局	
2019/11/11 13:00	0.0	16.7	8.3	7.9	閉局	

観測地点	瀬戸石ダム下流(水質)					(雨量は神瀬観測所の速報値(出典:国土交通省水文水質データベース))
	年/月/日 時:分	観測項目				雨量(mm/h)
濁度(FTU)		水温(°C)	pH	DO(mg/L)		
2019/11/11 14:00	0.0	16.7	8.3	7.8	閉局	
2019/11/11 15:00	0.0	16.7	8.4	7.8	閉局	
2019/11/11 16:00	0.0	16.7	8.3	7.7	閉局	
2019/11/11 17:00	0.0	16.6	8.2	7.7	欠測	
2019/11/11 18:00	0.0	16.6	8.2	7.5	0.0	
2019/11/11 19:00	0.0	16.5	8.1	7.4	0.0	
2019/11/11 20:00	0.0	16.5	8.1	7.5	0.0	
2019/11/11 21:00	0.0	16.4	8.1	7.5	0.0	
2019/11/11 22:00	0.0	16.4	8.1	7.8	0.0	
2019/11/11 23:00	0.0	16.4	8.1	7.5	0.0	
2019/11/12 0:00	0.0	16.4	8.1	7.5	0.0	
2019/11/12 1:00	0.0	16.4	8.1	7.8	0.0	
2019/11/12 2:00	0.0	16.3	8.1	7.5	0.0	
2019/11/12 3:00	0.0	16.3	8.1	7.7	0.0	
2019/11/12 4:00	0.0	16.4	8.1	7.6	0.0	
2019/11/12 5:00	0.0	16.3	8.1	7.8	0.0	
2019/11/12 6:00	0.0	16.3	8.1	7.9	0.0	
2019/11/12 7:00	0.0	16.3	8.1	8.0	0.0	
2019/11/12 8:00	0.0	16.3	8.1	7.3	0.0	
2019/11/12 9:00	0.0	16.3	8.1	7.5	0.0	
2019/11/12 10:00	0.0	16.3	8.2	8.0	0.0	
2019/11/12 11:00	0.0	16.4	8.2	7.5	0.0	
2019/11/12 12:00	0.0	16.5	8.3	7.7	0.0	
2019/11/12 13:00	0.0	16.6	8.3	7.9	0.0	
2019/11/12 14:00	0.0	16.7	8.3	8.3	0.0	
2019/11/12 15:00	0.0	16.7	8.3	8.2	0.0	
2019/11/12 16:00	0.0	16.5	8.3	7.9	0.0	
2019/11/12 17:00	0.0	16.4	8.2	7.9	0.0	
2019/11/12 18:00	0.0	16.3	8.2	8.1	0.0	
2019/11/12 19:00	0.0	16.3	8.1	7.5	0.0	
2019/11/12 20:00	0.0	16.3	8.1	8.2	0.0	
2019/11/12 21:00	0.0	16.2	8.1	8.1	0.0	
2019/11/12 22:00	0.0	16.2	8.1	8.3	0.0	
2019/11/12 23:00	0.0	16.2	8.1	8.1	0.0	
2019/11/13 0:00	0.0	16.2	8.1	8.1	0.0	
2019/11/13 1:00	0.0	16.3	8.1	8.4	0.0	
2019/11/13 2:00	0.0	16.2	8.1	7.8	0.0	
2019/11/13 3:00	0.0	16.2	8.1	8.1	0.0	
2019/11/13 4:00	0.0	16.2	8.1	7.9	0.0	
2019/11/13 5:00	0.0	16.2	8.1	7.9	0.0	
2019/11/13 6:00	0.0	16.3	8.1	7.6	0.0	
2019/11/13 7:00	0.0	16.3	8.1	7.9	0.0	
2019/11/13 8:00	0.0	16.2	8.1	8.4	0.0	
2019/11/13 9:00	0.0	16.2	8.2	8.5	0.0	
2019/11/13 10:00	0.0	16.3	8.2	8.6	0.0	
2019/11/13 11:00	0.0	16.3	8.3	8.6	0.0	
2019/11/13 12:00	0.0	16.4	8.3	8.6	0.0	
2019/11/13 13:00	0.0	16.4	8.3	8.5	0.0	
2019/11/13 14:00	0.0	16.4	8.3	8.4	0.0	
2019/11/13 15:00	0.0	16.4	8.3	8.2	0.0	
2019/11/13 16:00	0.0	16.4	8.2	8.0	0.0	
2019/11/13 17:00	0.0	16.4	8.2	7.7	0.0	
2019/11/13 18:00	0.0	16.3	8.2	7.8	0.0	
2019/11/13 19:00	0.0	16.3	8.2	8.1	0.0	
2019/11/13 20:00	0.0	16.3	8.1	8.3	0.0	
2019/11/13 21:00	0.0	16.3	8.1	8.4	1.0	
2019/11/13 22:00	0.0	16.3	8.1	8.0	0.0	
2019/11/13 23:00	0.0	16.3	8.1	8.0	0.0	
2019/11/14 0:00	0.0	16.3	8.1	8.2	0.0	
2019/11/14 1:00	0.0	16.3	8.1	8.1	0.0	
2019/11/14 2:00	0.0	16.3	8.1	8.1	0.0	
2019/11/14 3:00	0.0	16.3	8.1	8.0	2.0	
2019/11/14 4:00	0.0	16.2	8.1	8.2	1.0	
2019/11/14 5:00	0.0	16.3	8.1	8.0	0.0	
2019/11/14 6:00	0.0	16.3	8.1	8.2	0.0	
2019/11/14 7:00	0.0	16.3	8.1	7.9	0.0	
2019/11/14 8:00	0.0	16.2	8.1	8.0	0.0	
2019/11/14 9:00	0.0	16.2	8.2	7.9	閉局	
2019/11/14 10:00	0.0	16.2	8.2	8.2	閉局	
2019/11/14 11:00	0.0	16.3	8.2	8.1	閉局	
2019/11/14 12:00	0.0	16.3	8.3	8.1	閉局	
2019/11/14 13:00	0.0	16.4	8.3	8.5	閉局	
2019/11/14 14:00	0.0	16.4	8.3	8.5	閉局	
2019/11/14 15:00	0.0	16.4	8.3	8.3	閉局	
2019/11/14 16:00	0.0	16.3	8.2	8.2	閉局	
2019/11/14 17:00	0.0	16.2	8.2	8.0	欠測	
2019/11/14 18:00	0.0	16.2	8.1	8.2	0.0	

観測地点	瀬戸石ダム下流(水質)					(雨量は神瀬観測所の速報値(出典:国土交通省水文水質データベース))
	年/月/日 時:分	観測項目				
	濁度(FTU)	水温(°C)	pH	DO(mg/L)		
2019/11/14 19:00	0.0	16.1	8.1	8.0	0.0	
2019/11/14 20:00	0.0	16.1	8.1	8.0	0.0	
2019/11/14 21:00	0.0	16.1	8.1	8.2	0.0	
2019/11/14 22:00	0.0	16.0	8.1	8.1	0.0	
2019/11/14 23:00	0.0	16.0	8.1	8.1	0.0	
2019/11/15 0:00	0.0	16.0	8.1	7.7	0.0	
2019/11/15 1:00	0.0	16.0	8.1	7.9	0.0	
2019/11/15 2:00	0.0	16.0	8.1	7.9	0.0	
2019/11/15 3:00	0.0	16.0	8.1	7.6	0.0	
2019/11/15 4:00	0.0	15.9	8.0	7.7	0.0	
2019/11/15 5:00	0.0	16.0	8.0	8.1	0.0	
2019/11/15 6:00	0.0	16.0	8.0	7.8	0.0	
2019/11/15 7:00	0.0	15.9	8.0	7.8	0.0	
2019/11/15 8:00	0.0	16.0	8.0	7.9	0.0	
2019/11/15 9:00	0.0	15.9	8.1	8.0	0.0	
2019/11/15 10:00	0.0	15.9	8.1	8.1	0.0	
2019/11/15 11:00	5.1	16.0	8.1	8.8	0.0	
2019/11/15 12:00	4.6	16.1	8.5	10.7	0.0	
2019/11/15 13:00	4.0	16.2	8.3	10.2	0.0	
2019/11/15 14:00	3.6	16.2	8.3	9.3	0.0	
2019/11/15 15:00	3.4	16.2	8.3	9.4	0.0	
2019/11/15 16:00	3.6	16.1	8.2	9.0	0.0	
2019/11/15 17:00	5.0	16.1	8.2	8.9	0.0	
2019/11/15 18:00	3.8	16.1	8.2	9.0	0.0	
2019/11/15 19:00	3.4	16.1	8.2	8.8	0.0	
2019/11/15 20:00	3.4	16.1	8.2	8.8	0.0	
2019/11/15 21:00	3.4	16.1	8.2	8.8	0.0	
2019/11/15 22:00	3.2	16.1	8.2	8.7	0.0	
2019/11/15 23:00	3.5	16.1	8.1	8.8	0.0	
2019/11/16 0:00	3.6	16.1	8.1	8.5	0.0	
2019/11/16 1:00	3.8	16.1	8.1	9.0	0.0	
2019/11/16 2:00	3.8	16.1	8.1	9.2	0.0	
2019/11/16 3:00	3.6	16.0	8.2	8.8	0.0	
2019/11/16 4:00	3.6	16.0	8.2	9.1	0.0	
2019/11/16 5:00	3.4	16.0	8.2	9.0	0.0	
2019/11/16 6:00	3.8	15.9	8.2	9.3	0.0	
2019/11/16 7:00	3.5	15.9	8.2	8.7	0.0	
2019/11/16 8:00	3.5	15.8	8.2	8.9	0.0	
2019/11/16 9:00	3.6	15.7	8.2	8.9	0.0	
2019/11/16 10:00	3.5	15.6	8.2	8.8	0.0	
2019/11/16 11:00	3.7	15.7	8.2	9.1	0.0	
2019/11/16 12:00	3.6	15.7	8.2	9.1	0.0	
2019/11/16 13:00	3.3	15.8	8.2	9.1	0.0	
2019/11/16 14:00	3.4	15.8	8.3	9.4	0.0	
2019/11/16 15:00	3.4	15.7	8.3	9.2	0.0	
2019/11/16 16:00	3.4	15.5	8.3	9.5	0.0	
2019/11/16 17:00	3.4	15.4	8.2	9.3	0.0	
2019/11/16 18:00	3.4	15.3	8.2	9.5	0.0	
2019/11/16 19:00	3.6	15.1	8.2	9.3	0.0	
2019/11/16 20:00	3.7	15.0	8.2	9.1	0.0	
2019/11/16 21:00	3.9	14.9	8.1	9.4	0.0	
2019/11/16 22:00	4.0	14.7	8.1	9.4	0.0	
2019/11/16 23:00	4.1	14.6	8.1	9.4	0.0	
2019/11/17 0:00	4.4	14.5	8.1	9.5	0.0	
2019/11/17 1:00	4.8	14.4	8.0	9.5	0.0	
2019/11/17 2:00	5.0	14.4	8.0	9.6	0.0	
2019/11/17 3:00	5.2	14.5	8.0	9.3	0.0	
2019/11/17 4:00	5.5	14.7	8.0	9.6	0.0	
2019/11/17 5:00	5.5	14.7	8.1	9.5	0.0	
2019/11/17 6:00	5.9	14.6	8.1	9.5	0.0	
2019/11/17 7:00	6.2	14.5	8.1	9.5	0.0	
2019/11/17 8:00	6.9	14.4	8.2	9.6	0.0	
2019/11/17 9:00	7.4	14.3	8.2	9.3	0.0	
2019/11/17 10:00	8.0	14.2	8.2	9.0	0.0	
2019/11/17 11:00	8.7	14.2	8.2	9.3	0.0	
2019/11/17 12:00	10.0	14.2	8.2	9.3	0.0	
2019/11/17 13:00	13.0	14.2	8.1	9.3	0.0	
2019/11/17 14:00	19.3	14.1	8.0	9.2	0.0	
2019/11/17 15:00	25.2	14.1	7.9	9.0	0.0	
2019/11/17 16:00	28.0	13.9	7.9	8.9	0.0	
2019/11/17 17:00	29.6	14.0	7.9	9.1	0.0	
2019/11/17 18:00	28.9	14.2	7.8	9.0	0.0	
2019/11/17 19:00	28.4	14.4	7.9	8.9	0.0	
2019/11/17 20:00	29.3	14.7	7.9	8.7	0.0	
2019/11/17 21:00	30.8	15.0	7.9	8.8	0.0	
2019/11/17 22:00	30.9	15.0	7.9	8.9	0.0	
2019/11/17 23:00	32.1	14.9	7.9	8.9	0.0	

観測地点	瀬戸石ダム下流(水質)					(雨量は神瀬観測所の速報値(出典:国土交通省水文水質データベース))
	年/月/日 時:分	観測項目				雨量(mm/h)
	濁度(FTU)	水温(°C)	pH	DO(mg/L)		
2019/11/18 0:00	33.9	14.8	7.9	9.1	0.0	
2019/11/18 1:00	34.6	14.7	7.9	9.0	0.0	
2019/11/18 2:00	38.0	14.5	7.9	8.8	0.0	
2019/11/18 3:00	41.9	14.4	7.9	8.6	0.0	
2019/11/18 4:00	45.4	14.4	7.9	8.7	0.0	
2019/11/18 5:00	46.6	14.4	7.9	8.8	0.0	
2019/11/18 6:00	45.1	14.4	7.9	8.9	0.0	
2019/11/18 7:00	43.1	14.4	7.9	8.9	0.0	
2019/11/18 8:00	43.2	14.4	8.0	9.0	0.0	
2019/11/18 9:00	41.9	14.4	8.0	9.2	0.0	
2019/11/18 10:00	40.7	14.5	8.0	9.2	0.0	
2019/11/18 11:00	39.4	14.5	7.9	9.4	0.0	
2019/11/18 12:00	38.7	14.7	7.9	9.1	0.0	
2019/11/18 13:00	36.1	14.7	7.9	9.2	2.0	
2019/11/18 14:00	32.9	14.8	7.9	9.0	8.0	
2019/11/18 15:00	29.9	14.9	8.0	8.9	0.0	
2019/11/18 16:00	32.2	15.0	8.0	8.9	2.0	
2019/11/18 17:00	36.3	15.0	8.0	8.8	0.0	
2019/11/18 18:00	35.6	15.2	8.0	8.8	2.0	
2019/11/18 19:00	31.8	15.2	8.0	8.7	1.0	
2019/11/18 20:00	27.7	15.2	8.0	8.8	0.0	
2019/11/18 21:00	25.9	15.2	8.0	8.8	0.0	
2019/11/18 22:00	23.4	15.2	8.0	8.7	0.0	
2019/11/18 23:00	22.7	15.2	8.0	8.7	0.0	
2019/11/19 0:00	22.0	15.1	8.0	8.8	0.0	
2019/11/19 1:00	21.4	15.1	8.0	8.7	0.0	
2019/11/19 2:00	22.3	15.1	8.0	8.6	0.0	
2019/11/19 3:00	22.7	15.0	8.0	8.6	0.0	
2019/11/19 4:00	21.8	15.0	8.0	8.8	0.0	
2019/11/19 5:00	22.4	15.0	8.0	8.7	0.0	
2019/11/19 6:00	21.5	14.9	8.0	8.6	0.0	
2019/11/19 7:00	22.2	14.9	8.0	8.5	0.0	
2019/11/19 8:00	21.9	14.8	8.0	8.6	0.0	
2019/11/19 9:00	21.5	14.8	8.0	8.6	0.0	
2019/11/19 10:00	22.7	14.8	8.0	8.5	0.0	
2019/11/19 11:00	22.1	14.8	8.0	8.4	0.0	
2019/11/19 12:00	22.5	14.8	8.0	8.4	0.0	
2019/11/19 13:00	23.0	14.8	8.0	8.6	0.0	
2019/11/19 14:00	22.4	14.9	8.0	8.4	0.0	
2019/11/19 15:00	22.7	14.9	8.0	8.5	0.0	
2019/11/19 16:00	21.4	15.0	8.1	8.3	0.0	
2019/11/19 17:00	21.1	15.0	8.0	8.2	0.0	
2019/11/19 18:00	21.4	15.0	8.0	8.8	0.0	
2019/11/19 19:00	20.6	15.0	8.1	9.0	0.0	
2019/11/19 20:00	20.5	15.0	8.1	9.0	0.0	
2019/11/19 21:00	19.2	14.8	8.1	9.2	0.0	
2019/11/19 22:00	16.9	14.7	8.1	8.8	0.0	
2019/11/19 23:00	16.1	14.6	8.1	9.1	0.0	
2019/11/20 0:00	15.2	14.5	8.1	9.0	0.0	
2019/11/20 1:00	15.7	14.4	8.1	9.3	0.0	
2019/11/20 2:00	14.7	14.4	8.1	9.2	0.0	
2019/11/20 3:00	14.4	14.3	8.1	9.2	0.0	
2019/11/20 4:00	14.3	14.2	8.1	9.3	0.0	
2019/11/20 5:00	14.1	14.1	8.1	9.1	0.0	
2019/11/20 6:00	13.9	14.0	8.1	9.0	0.0	
2019/11/20 7:00	13.9	13.8	8.1	9.2	0.0	
2019/11/20 8:00	13.7	13.8	8.1	9.2	0.0	
2019/11/20 9:00	13.7	13.6	8.1	9.2	0.0	
2019/11/20 10:00	13.1	13.6	8.1	9.2	0.0	
2019/11/20 11:00	12.2	13.6	8.1	9.3	0.0	
2019/11/20 12:00	12.0	13.7	8.1	9.4	0.0	
2019/11/20 13:00	11.1	13.8	8.1	9.4	0.0	
2019/11/20 14:00	10.7	13.9	8.1	9.3	0.0	
2019/11/20 15:00	10.5	14.1	8.1	9.4	0.0	
2019/11/20 16:00	10.8	14.4	8.1	9.3	0.0	
2019/11/20 17:00	11.2	14.6	8.1	9.1	0.0	
2019/11/20 18:00	11.7	14.8	8.1	9.0	0.0	
2019/11/20 19:00	11.4	14.8	8.1	9.0	0.0	
2019/11/20 20:00	11.8	14.7	8.1	9.2	0.0	
2019/11/20 21:00	11.3	14.5	8.2	9.0	0.0	
2019/11/20 22:00	10.8	14.3	8.2	9.4	0.0	
2019/11/20 23:00	10.6	14.2	8.2	9.4	0.0	
2019/11/21 0:00	10.3	14.0	8.2	9.4	0.0	
2019/11/21 1:00	10.2	13.9	8.2	9.6	0.0	
2019/11/21 2:00	10.4	13.7	8.2	9.4	0.0	
2019/11/21 3:00	10.3	13.7	8.2	9.5	0.0	
2019/11/21 4:00	9.8	13.6	8.2	9.4	0.0	

観測地点	瀬戸石ダム下流(水質)					(雨量は神瀬観測所の速報値(出典:国土交通省水文水質データベース))
	年/月/日 時:分	観測項目				雨量(mm/h)
濁度(FTU)		水温(°C)	pH	DO(mg/L)		
2019/11/21 5:00	9.7	13.5	8.1	9.5	0.0	
2019/11/21 6:00	9.6	13.3	8.1	9.7	0.0	
2019/11/21 7:00	10.0	13.3	8.1	9.7	0.0	
2019/11/21 8:00	9.7	13.2	8.1	9.8	0.0	
2019/11/21 9:00	9.1	13.1	8.1	9.8	0.0	
2019/11/21 10:00	8.6	13.0	8.1	9.8	0.0	
2019/11/21 11:00	8.2	13.0	8.1	10.0	0.0	
2019/11/21 12:00	7.4	13.1	8.1	10.1	0.0	
2019/11/21 13:00	7.0	13.2	8.2	10.2	0.0	
2019/11/21 14:00	6.8	13.3	8.2	10.1	0.0	
2019/11/21 15:00	6.9	13.5	8.2	10.2	0.0	
2019/11/21 16:00	7.1	13.8	8.1	10.0	0.0	
2019/11/21 17:00	7.4	14.1	8.1	9.9	0.0	
2019/11/21 18:00	8.3	14.3	8.1	9.7	0.0	
2019/11/21 19:00	8.9	14.3	8.1	9.9	0.0	
2019/11/21 20:00	9.2	14.3	8.2	9.9	0.0	
2019/11/21 21:00	9.6	14.2	8.2	9.8	0.0	
2019/11/21 22:00	9.5	14.0	8.2	9.8	0.0	
2019/11/21 23:00	9.6	13.8	8.2	10.0	0.0	
2019/11/22 0:00	9.8	13.6	8.2	10.0	0.0	
2019/11/22 1:00	9.4	13.5	8.2	10.0	0.0	
2019/11/22 2:00	9.6	13.4	8.2	10.0	0.0	
2019/11/22 3:00	9.6	13.3	8.2	10.0	0.0	
2019/11/22 4:00	9.4	13.3	8.2	9.9	0.0	
2019/11/22 5:00	9.3	13.3	8.2	9.9	0.0	
2019/11/22 6:00	9.3	13.3	8.2	10.0	0.0	
2019/11/22 7:00	9.1	13.2	8.2	9.9	0.0	
2019/11/22 8:00	9.1	13.3	8.2	10.1	0.0	
2019/11/22 9:00	9.0	13.3	8.1	10.1	0.0	
2019/11/22 10:00	9.0	13.2	8.1	9.9	0.0	
2019/11/22 11:00	8.7	13.3	8.1	10.0	2.0	
2019/11/22 12:00	8.1	13.3	8.1	10.0	2.0	
2019/11/22 13:00	8.3	13.3	8.1	9.9	2.0	
2019/11/22 14:00	7.8	13.3	8.1	9.8	1.0	
2019/11/22 15:00	8.0	13.3	8.1	9.8	2.0	
2019/11/22 16:00	8.5	13.4	8.1	9.6	2.0	
2019/11/22 17:00	8.9	13.5	8.1	9.6	2.0	
2019/11/22 18:00	9.5	13.5	8.1	9.6	0.0	
2019/11/22 19:00	10.1	13.6	8.1	9.5	0.0	
2019/11/22 20:00	11.1	13.7	8.1	9.4	0.0	
2019/11/22 21:00	14.5	13.8	8.1	9.4	0.0	
2019/11/22 22:00	20.0	13.8	8.1	9.4	0.0	
2019/11/22 23:00	18.8	13.8	8.1	9.2	0.0	
2019/11/23 0:00	16.2	13.8	8.1	9.2	0.0	
2019/11/23 1:00	15.2	13.8	8.1	9.1	0.0	
2019/11/23 2:00	17.6	13.8	8.1	9.2	0.0	
2019/11/23 3:00	19.5	13.8	8.1	9.2	0.0	
2019/11/23 4:00	20.1	13.8	8.1	9.1	0.0	
2019/11/23 5:00	19.9	13.8	8.1	9.2	0.0	
2019/11/23 6:00	18.9	13.8	8.1	9.1	0.0	
2019/11/23 7:00	18.6	13.8	8.1	9.0	0.0	
2019/11/23 8:00	17.5	13.8	8.1	9.0	0.0	
2019/11/23 9:00	16.9	13.7	8.1	9.2	0.0	
2019/11/23 10:00	16.5	13.7	8.1	9.1	0.0	
2019/11/23 11:00	15.8	13.8	8.1	9.1	0.0	
2019/11/23 12:00	16.0	13.8	8.1	9.2	0.0	
2019/11/23 13:00	15.2	13.9	8.1	9.3	0.0	
2019/11/23 14:00	15.8	14.3	8.1	9.1	0.0	
2019/11/23 15:00	15.9	14.7	8.1	9.0	0.0	
2019/11/23 16:00	16.2	14.9	8.1	9.0	0.0	
2019/11/23 17:00	16.4	15.0	8.1	9.0	0.0	
2019/11/23 18:00	16.3	15.2	8.1	9.0	0.0	
2019/11/23 19:00	16.9	15.2	8.1	9.2	0.0	
2019/11/23 20:00	16.5	15.1	8.2	9.1	0.0	
2019/11/23 21:00	15.1	15.0	8.2	9.2	0.0	
2019/11/23 22:00	14.3	14.9	8.2	9.1	0.0	
2019/11/23 23:00	13.5	14.8	8.2	9.0	0.0	
2019/11/24 0:00	13.3	14.8	8.1	9.0	0.0	
2019/11/24 1:00	13.1	14.7	8.1	9.3	0.0	
2019/11/24 2:00	13.4	14.7	8.1	9.3	0.0	
2019/11/24 3:00	12.7	14.7	8.1	9.3	0.0	
2019/11/24 4:00	12.2	14.7	8.1	9.1	0.0	
2019/11/24 5:00	11.8	14.7	8.1	9.1	0.0	
2019/11/24 6:00	12.0	14.6	8.1	9.2	0.0	
2019/11/24 7:00	11.8	14.6	8.1	9.1	0.0	
2019/11/24 8:00	11.9	14.7	8.1	9.2	0.0	
2019/11/24 9:00	11.9	14.7	8.1	9.1	1.0	

観測地点	瀬戸石ダム下流(水質)					(雨量は神瀬観測所の速報値(出典:国土交通省水文水質データベース))
	年/月/日 時:分	観測項目				雨量(mm/h)
	濁度(FTU)	水温(°C)	pH	DO(mg/L)		
2019/11/24 10:00	12.4	14.7	8.0	9.0	2.0	
2019/11/24 11:00	12.6	14.8	8.0	9.1	6.0	
2019/11/24 12:00	12.1	14.8	8.0	9.2	3.0	
2019/11/24 13:00	13.2	14.9	8.0	9.0	1.0	
2019/11/24 14:00	14.0	15.2	8.1	9.0	0.0	
2019/11/24 15:00	14.3	15.3	8.1	8.9	0.0	
2019/11/24 16:00	14.7	15.4	8.0	8.8	0.0	
2019/11/24 17:00	14.3	15.5	8.0	8.7	0.0	
2019/11/24 18:00	14.2	15.7	8.0	8.7	0.0	
2019/11/24 19:00	14.2	15.9	8.0	8.5	0.0	
2019/11/24 20:00	14.4	15.9	8.1	8.7	0.0	
2019/11/24 21:00	24.7	15.9	8.1	8.6	0.0	
2019/11/24 22:00	14.8	15.9	8.1	8.6	0.0	
2019/11/24 23:00	14.2	15.9	8.1	8.6	0.0	
2019/11/25 0:00	14.2	16.0	8.1	8.5	0.0	
2019/11/25 1:00	14.3	16.0	8.0	8.5	0.0	
2019/11/25 2:00	13.5	16.0	8.0	8.5	0.0	
2019/11/25 3:00	13.2	16.0	8.0	8.4	0.0	
2019/11/25 4:00	13.0	16.0	8.0	8.5	0.0	
2019/11/25 5:00	13.4	16.0	8.0	8.4	0.0	
2019/11/25 6:00	13.0	15.9	8.0	8.4	0.0	
2019/11/25 7:00	13.3	15.9	8.0	8.5	0.0	
2019/11/25 8:00	13.4	15.9	8.0	8.5	0.0	
2019/11/25 9:00	13.9	15.9	8.0	8.5	0.0	
2019/11/25 10:00	13.9	15.9	8.0	8.6	0.0	
2019/11/25 11:00	14.6	16.0	8.0	8.6	0.0	
2019/11/25 12:00	14.4	16.1	8.0	8.5	0.0	
2019/11/25 13:00	14.0	16.2	8.0	8.6	0.0	
2019/11/25 14:00	15.2	16.4	8.0	8.5	0.0	
2019/11/25 15:00	14.5	16.6	8.0	8.4	0.0	
2019/11/25 16:00	16.3	16.7	8.1	8.4	0.0	
2019/11/25 17:00	18.7	16.8	8.1	8.4	0.0	
2019/11/25 18:00	17.5	16.9	8.1	8.4	0.0	
2019/11/25 19:00	18.9	16.9	8.1	8.3	0.0	
2019/11/25 20:00	18.7	16.9	8.1	8.4	0.0	
2019/11/25 21:00	16.5	16.8	8.1	8.3	0.0	
2019/11/25 22:00	14.9	16.7	8.1	8.4	0.0	
2019/11/25 23:00	13.6	16.6	8.1	8.5	0.0	
2019/11/26 0:00	12.9	16.6	8.1	8.6	0.0	
2019/11/26 1:00	12.1	16.5	8.1	8.6	0.0	
2019/11/26 2:00	11.6	16.5	8.1	8.4	0.0	
2019/11/26 3:00	10.9	16.5	8.1	8.4	0.0	
2019/11/26 4:00	10.4	16.4	8.1	8.4	0.0	
2019/11/26 5:00	10.3	16.4	8.1	8.5	0.0	
2019/11/26 6:00	10.3	16.4	8.1	8.5	0.0	
2019/11/26 7:00	10.3	16.4	8.1	8.4	0.0	
2019/11/26 8:00	10.0	16.4	8.1	8.5	0.0	
2019/11/26 9:00	10.4	16.4	8.1	8.5	0.0	
2019/11/26 10:00	10.8	16.4	8.1	8.5	0.0	
2019/11/26 11:00	11.7	16.5	8.1	8.6	0.0	
2019/11/26 12:00	11.4	16.6	8.1	8.7	0.0	
2019/11/26 13:00	11.5	16.8	8.1	8.7	0.0	
2019/11/26 14:00	11.9	16.9	8.1	8.7	0.0	
2019/11/26 15:00	13.1	17.1	8.1	8.6	0.0	
2019/11/26 16:00	14.8	17.3	8.1	8.4	0.0	
2019/11/26 17:00	14.6	17.5	8.1	8.4	0.0	
2019/11/26 18:00	13.9	17.7	8.1	8.3	0.0	
2019/11/26 19:00	12.8	17.7	8.2	8.3	0.0	
2019/11/26 20:00	12.4	17.6	8.2	8.4	0.0	
2019/11/26 21:00	11.6	17.5	8.2	8.5	0.0	
2019/11/26 22:00	11.7	17.3	8.2	8.4	0.0	
2019/11/26 23:00	11.8	17.2	8.2	8.5	0.0	
2019/11/27 0:00	11.0	17.2	8.2	8.4	0.0	
2019/11/27 1:00	10.6	17.0	8.2	8.4	0.0	
2019/11/27 2:00	10.4	17.0	8.1	8.3	0.0	
2019/11/27 3:00	10.4	16.9	8.1	8.5	0.0	
2019/11/27 4:00	10.2	16.9	8.1	8.5	1.0	
2019/11/27 5:00	9.9	16.8	8.1	8.5	0.0	
2019/11/27 6:00	10.1	16.8	8.1	8.4	0.0	
2019/11/27 7:00	9.6	16.7	8.1	8.5	0.0	
2019/11/27 8:00	9.9	16.7	8.0	8.5	0.0	
2019/11/27 9:00	10.1	16.7	8.0	8.5	0.0	
2019/11/27 10:00	10.6	16.7	8.1	8.6	0.0	
2019/11/27 11:00	10.6	16.7	8.0	8.5	0.0	
2019/11/27 12:00	10.8	16.7	8.0	8.5	0.0	
2019/11/27 13:00	11.0	16.7	8.0	8.6	0.0	
2019/11/27 14:00	11.3	16.7	8.0	8.5	0.0	



観測地点	瀬戸石ダム下流(水質)					(雨量は神瀬観測所の速報値(出典:国土交通省水文水質データベース))
	観測項目	濁度(FTU)	水温(°C)	pH	DO(mg/L)	
年/月/日 時:分						
2019/11/27 15:00	12.2	16.8	8.0	8.5	0.0	
2019/11/27 16:00	12.0	16.9	8.1	8.4	0.0	
2019/11/27 17:00	11.8	16.9	8.1	8.4	0.0	
2019/11/27 18:00	11.6	16.9	8.1	8.4	0.0	
2019/11/27 19:00	11.2	17.0	8.1	8.4	0.0	
2019/11/27 20:00	10.7	16.9	8.1	8.5	0.0	
2019/11/27 21:00	10.6	16.9	8.1	8.5	0.0	
2019/11/27 22:00	10.5	16.9	8.1	8.5	0.0	
2019/11/27 23:00	10.2	16.9	8.1	8.4	0.0	
2019/11/28 0:00	10.3	16.8	8.1	8.4	0.0	
2019/11/28 1:00	9.8	16.7	8.1	8.4	0.0	
2019/11/28 2:00	9.8	16.7	8.0	8.5	0.0	
2019/11/28 3:00	10.0	16.7	8.0	8.4	0.0	
2019/11/28 4:00	9.6	16.6	8.0	8.4	0.0	
2019/11/28 5:00	9.6	16.6	8.0	8.5	1.0	
2019/11/28 6:00	9.6	16.6	8.0	8.5	0.0	
2019/11/28 7:00	9.8	16.5	8.0	8.5	1.0	
2019/11/28 8:00	9.8	16.4	8.0	8.4	1.0	
2019/11/28 9:00	10.2	16.4	8.0	8.4	1.0	
2019/11/28 10:00	10.8	16.4	8.0	8.4	0.0	
2019/11/28 11:00	10.6	16.4	8.1	8.6	0.0	
2019/11/28 12:00	10.6	16.4	8.1	8.5	0.0	
2019/11/28 13:00	10.4	16.4	8.1	8.5	0.0	
2019/11/28 14:00	10.0	16.4	8.1	8.5	0.0	
2019/11/28 15:00	10.7	16.5	8.1	8.5	0.0	
2019/11/28 16:00	11.2	16.5	8.1	8.5	0.0	
2019/11/28 17:00	12.2	16.5	8.1	8.4	0.0	
2019/11/28 18:00	11.7	16.5	8.1	8.4	0.0	
2019/11/28 19:00	10.9	16.5	8.2	8.5	0.0	
2019/11/28 20:00	12.4	16.4	8.2	8.5	0.0	
2019/11/28 21:00	15.1	16.2	8.2	8.5	0.0	
2019/11/28 22:00	15.9	16.0	8.2	8.6	0.0	
2019/11/28 23:00	12.8	15.9	8.2	8.5	0.0	
2019/11/29 0:00	10.7	15.7	8.2	8.6	0.0	
2019/11/29 1:00	10.7	15.6	8.1	8.6	0.0	
2019/11/29 2:00	9.6	15.5	8.1	8.6	0.0	
2019/11/29 3:00	9.4	15.4	8.1	8.6	0.0	
2019/11/29 4:00	9.1	15.3	8.1	8.6	0.0	
2019/11/29 5:00	8.9	15.2	8.1	8.5	0.0	
2019/11/29 6:00	8.7	15.2	8.1	8.6	0.0	
2019/11/29 7:00	8.9	15.1	8.1	8.4	0.0	
2019/11/29 8:00	8.9	15.0	8.1	8.3	0.0	
2019/11/29 9:00	8.3	15.0	8.1	8.2	0.0	
2019/11/29 10:00	8.2	14.9	8.1	8.3	0.0	
2019/11/29 11:00	7.9	15.0	8.1	8.3	0.0	
2019/11/29 12:00	7.4	15.0	8.1	8.4	0.0	
2019/11/29 13:00	7.1	15.1	8.1	8.5	0.0	
2019/11/29 14:00	7.0	15.2	8.2	8.4	0.0	
2019/11/29 15:00	7.1	15.4	8.2	8.4	0.0	
2019/11/29 16:00	7.0	15.6	8.2	8.3	0.0	
2019/11/29 17:00	7.3	15.8	8.2	8.2	0.0	
2019/11/29 18:00	7.0	15.9	8.3	8.2	0.0	
2019/11/29 19:00	7.5	15.8	8.3	8.2	0.0	
2019/11/29 20:00	7.7	15.6	8.3	8.2	0.0	
2019/11/29 21:00	7.6	15.4	8.3	8.3	0.0	
2019/11/29 22:00	7.5	15.2	8.3	8.4	0.0	
2019/11/29 23:00	7.7	15.0	8.2	8.3	0.0	
2019/11/30 0:00	7.7	14.8	8.2	8.4	0.0	
2019/11/30 1:00	7.4	14.6	8.2	8.5	0.0	
2019/11/30 2:00	7.6	14.5	8.2	8.5	0.0	
2019/11/30 3:00	7.1	14.4	8.2	8.6	0.0	
2019/11/30 4:00	7.0	14.2	8.1	8.6	0.0	
2019/11/30 5:00	6.8	14.2	8.1	8.7	0.0	
2019/11/30 6:00	6.4	14.1	8.1	8.7	0.0	
2019/11/30 7:00	6.5	14.0	8.1	8.7	0.0	
2019/11/30 8:00	6.0	13.9	8.1	8.8	0.0	
2019/11/30 9:00	5.7	13.8	8.1	8.8	0.0	
2019/11/30 10:00	5.3	13.8	8.1	8.8	0.0	
2019/11/30 11:00	5.0	13.8	8.1	9.0	0.0	
2019/11/30 12:00	4.6	13.8	8.1	8.8	0.0	
2019/11/30 13:00	4.4	13.9	8.2	9.1	0.0	
2019/11/30 14:00	4.2	14.0	8.2	9.2	0.0	
2019/11/30 15:00	4.1	14.2	8.2	9.2	0.0	
2019/11/30 16:00	4.3	14.3	8.3	9.1	0.0	
2019/11/30 17:00	4.1	14.5	8.3	9.1	0.0	
2019/11/30 18:00	4.8	14.7	8.3	9.2	0.0	
2019/11/30 19:00	4.5	14.7	8.3	9.2	0.0	

観測地点	瀬戸石ダム下流(水質)					(雨量は神瀬観測所の速報値(出典:国土交通省水文水質データベース))
	年/月/日 時:分	観測項目				
	濁度(FTU)	水温(°C)	pH	DO(mg/L)		
2019/11/30 20:00	4.9	14.6	8.4	9.2		0.0
2019/11/30 21:00	5.1	14.4	8.4	9.3		0.0
2019/11/30 22:00	5.4	14.2	8.4	9.3		0.0
2019/11/30 23:00	5.9	13.9	8.3	9.4		0.0
2019/12/1 0:00	5.8	13.8	8.3	9.4		0.0
2019/12/1 1:00	6.1	13.6	8.2	9.5		0.0
2019/12/1 2:00	5.6	13.5	8.2	9.5		0.0
2019/12/1 3:00	5.9	13.4	8.2	9.5		0.0
2019/12/1 4:00	5.5	13.3	8.2	9.5		0.0
2019/12/1 5:00	5.7	13.3	8.2	9.6		0.0
2019/12/1 6:00	5.5	13.2	8.2	9.6		0.0
2019/12/1 7:00	5.5	13.2	8.1	9.6		0.0
2019/12/1 8:00	5.4	13.1	8.2	9.5		0.0
2019/12/1 9:00	5.4	13.0	8.1	9.7		0.0
2019/12/1 10:00	5.2	13.0	8.2	9.7		0.0
2019/12/1 11:00	4.3	13.0	8.2	9.6		0.0
2019/12/1 12:00	4.0	13.2	8.2	9.9		0.0
2019/12/1 13:00	4.0	13.2	8.2	10.0		0.0
2019/12/1 14:00	3.9	13.3	8.2	10.0		0.0
2019/12/1 15:00	3.9	13.6	8.3	9.9		0.0
2019/12/1 16:00	3.9	13.8	8.3	9.7		0.0
2019/12/1 17:00	4.2	14.1	8.4	9.7		0.0
2019/12/1 18:00	4.3	14.4	8.4	9.6		0.0
2019/12/1 19:00	4.7	14.5	8.4	9.8		0.0
2019/12/1 20:00	4.7	14.5	8.5	9.6		0.0
2019/12/1 21:00	5.1	14.5	8.5	9.6		0.0
2019/12/1 22:00	5.2	14.4	8.4	9.6		0.0
2019/12/1 23:00	6.2	14.3	8.4	9.3		11.0
2019/12/2 0:00	6.4	14.3	8.3	9.2		14.0
2019/12/2 1:00	7.7	14.2	8.3	9.2		6.0
2019/12/2 2:00	13.7	14.2	8.2	9.0		3.0
2019/12/2 3:00	24.2	14.2	8.2	9.0		6.0
2019/12/2 4:00	30.2	14.2	8.2	8.9		2.0
2019/12/2 5:00	26.9	14.2	8.1	8.8		2.0
2019/12/2 6:00	31.0	14.2	8.1	8.7		1.0
2019/12/2 7:00	36.2	14.2	8.1	8.7		1.0
2019/12/2 8:00	37.8	14.3	8.1	8.6		0.0
2019/12/2 9:00	49.1	14.3	8.0	8.5		0.0
2019/12/2 10:00	58.8	14.3	8.0	8.3		0.0
2019/12/2 11:00	57.9	14.4	8.0	8.3		0.0
2019/12/2 12:00	53.8	14.5	8.0	8.4		0.0
2019/12/2 13:00	53.8	14.7	8.0	8.2		0.0
2019/12/2 14:00	75.1	14.8	8.0	8.3		0.0
2019/12/2 15:00	93.9	14.8	7.9	8.2		0.0
2019/12/2 16:00	83.4	14.9	7.9	8.1		0.0
2019/12/2 17:00	72.4	14.9	7.9	8.0		0.0
2019/12/2 18:00	58.5	14.9	7.9	7.9		0.0
2019/12/2 19:00	52.8	14.8	7.9	8.0		0.0
2019/12/2 20:00	42.9	14.8	7.9	8.1		0.0
2019/12/2 21:00	38.1	14.7	7.9	8.2		0.0
2019/12/2 22:00	33.9	14.7	7.9	8.1		0.0
2019/12/2 23:00	29.6	14.6	7.9	8.1		0.0
2019/12/3 0:00	27.4	14.4	7.9	8.1		0.0
2019/12/3 1:00	26.6	14.4	7.9	8.0		0.0
2019/12/3 2:00	27.7	14.3	7.9	8.0		0.0
2019/12/3 3:00	23.7	14.2	7.9	8.1		0.0
2019/12/3 4:00	21.9	14.1	7.9	8.1		0.0
2019/12/3 5:00	21.1	14.0	7.9	8.1		0.0
2019/12/3 6:00	18.9	13.9	7.9	8.2		0.0
2019/12/3 7:00	19.0	13.8	7.9	8.3		0.0
2019/12/3 8:00	18.8	13.7	7.9	8.4		0.0
2019/12/3 9:00	18.1	13.6	8.0	8.5		0.0
2019/12/3 10:00	16.8	13.5	8.0	8.5		0.0
2019/12/3 11:00	16.2	13.5	8.0	8.6		0.0
2019/12/3 12:00	15.8	13.5	8.0	8.5		0.0
2019/12/3 13:00	16.0	13.5	8.0	8.6		0.0
2019/12/3 14:00	15.5	13.5	8.0	8.6		0.0
2019/12/3 15:00	16.2	13.6	8.0	8.6		0.0
2019/12/3 16:00	15.5	13.5	8.0	8.6		0.0
2019/12/3 17:00	14.6	13.4	8.0	8.6		0.0
2019/12/3 18:00	14.4	13.3	8.0	8.7		0.0
2019/12/3 19:00	13.6	13.1	8.0	8.7		0.0
2019/12/3 20:00	14.1	12.9	8.1	8.6		0.0
2019/12/3 21:00	13.2	12.7	8.1	8.7		0.0
2019/12/3 22:00	12.7	12.6	8.0	8.7		0.0
2019/12/3 23:00	12.3	12.5	8.0	8.7		0.0
2019/12/4 0:00	12.3	12.4	8.0	8.8		0.0

観測地点	瀬戸石ダム下流(水質)					(雨量は神瀬観測所の速報値(出典:国土交通省水文水質データベース))
	年/月/日 時:分	観測項目				
	濁度(FTU)	水温(°C)	pH	DO(mg/L)		
2019/12/4 1:00	12.1	12.2	8.0	8.8	0.0	
2019/12/4 2:00	11.0	12.1	8.0	8.8	0.0	
2019/12/4 3:00	10.7	12.0	8.0	8.8	0.0	
2019/12/4 4:00	10.1	12.0	8.0	8.9	0.0	
2019/12/4 5:00	9.9	12.0	8.0	9.0	0.0	
2019/12/4 6:00	9.4	12.0	8.0	9.0	0.0	
2019/12/4 7:00	8.7	12.0	8.0	8.8	0.0	
2019/12/4 8:00	8.4	12.0	8.0	9.0	0.0	
2019/12/4 9:00	7.9	12.0	8.0	9.0	0.0	
2019/12/4 10:00	7.9	12.1	8.0	8.9	0.0	
2019/12/4 11:00	7.9	12.2	8.1	9.0	0.0	
2019/12/4 12:00	7.4	12.3	8.1	8.9	0.0	
2019/12/4 13:00	7.2	12.4	8.1	8.9	0.0	
2019/12/4 14:00	6.8	12.6	8.1	9.0	0.0	
2019/12/4 15:00	6.6	12.8	8.2	8.9	0.0	
2019/12/4 16:00	6.6	12.9	8.2	8.9	0.0	
2019/12/4 17:00	6.7	13.0	8.2	8.7	0.0	
2019/12/4 18:00	6.6	13.0	8.2	8.7	0.0	
2019/12/4 19:00	6.7	12.9	8.2	8.8	0.0	
2019/12/4 20:00	6.6	12.7	8.2	8.9	0.0	
2019/12/4 21:00	6.4	12.4	8.2	8.8	0.0	
2019/12/4 22:00	6.1	12.3	8.2	8.9	0.0	
2019/12/4 23:00	6.1	12.1	8.2	9.0	0.0	
2019/12/5 0:00	6.0	12.0	8.1	8.9	0.0	
2019/12/5 1:00	6.0	11.9	8.1	9.0	0.0	
2019/12/5 2:00	6.3	11.8	8.1	9.0	0.0	
2019/12/5 3:00	5.4	11.7	8.1	9.1	0.0	
2019/12/5 4:00	5.0	11.5	8.1	9.0	0.0	
2019/12/5 5:00	4.8	11.4	8.1	9.1	0.0	
2019/12/5 6:00	4.8	11.4	8.1	9.1	0.0	
2019/12/5 7:00	4.7	11.3	8.1	9.0	0.0	
2019/12/5 8:00	4.6	11.3	8.1	9.1	0.0	
2019/12/5 9:00	4.7	11.3	8.1	9.1	0.0	
2019/12/5 10:00	4.4	11.3	8.1	9.1	0.0	
2019/12/5 11:00	4.5	11.3	8.1	9.1	0.0	
2019/12/5 12:00	4.3	11.4	8.1	9.1	0.0	
2019/12/5 13:00	4.3	11.5	8.2	9.1	0.0	
2019/12/5 14:00	4.3	11.6	8.2	9.1	0.0	
2019/12/5 15:00	4.1	11.7	8.2	9.1	0.0	
2019/12/5 16:00	4.3	11.8	8.2	9.0	0.0	
2019/12/5 17:00	4.3	11.8	8.2	9.0	0.0	
2019/12/5 18:00	4.5	11.8	8.2	9.0	0.0	
2019/12/5 19:00	4.5	11.7	8.2	9.1	0.0	
2019/12/5 20:00	4.2	11.6	8.2	9.0	0.0	
2019/12/5 21:00	4.2	11.6	8.2	9.0	0.0	
2019/12/5 22:00	4.2	11.5	8.2	9.1	0.0	
2019/12/5 23:00	4.4	11.5	8.2	9.0	0.0	
2019/12/6 0:00	4.2	11.4	8.2	9.1	0.0	
2019/12/6 1:00	4.4	11.4	8.2	8.9	0.0	
2019/12/6 2:00	4.1	11.3	8.2	9.1	0.0	
2019/12/6 3:00	4.2	11.3	8.2	9.1	0.0	
2019/12/6 4:00	3.9	11.3	8.1	9.1	0.0	
2019/12/6 5:00	4.1	11.2	8.1	9.2	0.0	
2019/12/6 6:00	3.5	11.1	8.1	9.2	0.0	
2019/12/6 7:00	3.5	11.1	8.1	9.2	0.0	
2019/12/6 8:00	3.1	11.0	8.1	9.1	0.0	
2019/12/6 9:00	3.1	11.0	8.1	9.2	0.0	
2019/12/6 10:00	2.9	11.0	8.2	9.2	0.0	
2019/12/6 11:00	3.2	11.0	8.2	9.1	0.0	
2019/12/6 12:00	3.4	11.0	8.2	9.2	0.0	
2019/12/6 13:00	3.4	11.0	8.2	9.4	0.0	
2019/12/6 14:00	3.7	11.1	8.2	9.3	0.0	
2019/12/6 15:00	3.7	11.1	8.2	9.5	0.0	
2019/12/6 16:00	3.5	11.2	8.2	9.4	0.0	
2019/12/6 17:00	3.7	11.2	8.2	9.3	0.0	
2019/12/6 18:00	4.0	11.2	8.2	9.3	0.0	
2019/12/6 19:00	4.4	11.2	8.2	9.2	0.0	
2019/12/6 20:00	4.4	11.1	8.2	9.3	0.0	
2019/12/6 21:00	4.2	11.1	8.2	9.2	0.0	
2019/12/6 22:00	4.2	11.1	8.2	9.1	0.0	
2019/12/6 23:00	4.1	11.1	8.2	9.1	0.0	
2019/12/7 0:00	4.0	11.0	8.2	9.1	0.0	
2019/12/7 1:00	4.0	11.0	8.2	9.2	0.0	
2019/12/7 2:00	4.0	11.0	8.2	9.1	0.0	
2019/12/7 3:00	3.7	11.0	8.2	9.1	0.0	
2019/12/7 4:00	3.4	10.9	8.1	9.2	0.0	
2019/12/7 5:00	3.6	10.9	8.1	9.2	0.0	

観測地点	瀬戸石ダム下流(水質)					(雨量は神瀬観測所の速報値(出典:国土交通省水文水質データベース))
	年/月/日 時:分	観測項目				雨量(mm/h)
濁度(FTU)		水温(°C)	pH	DO(mg/L)		
2019/12/7 6:00	3.2	10.9	8.1	9.2	0.0	
2019/12/7 7:00	3.5	10.9	8.1	9.2	0.0	
2019/12/7 8:00	3.2	10.8	8.1	9.2	0.0	
2019/12/7 9:00	2.9	10.8	8.1	9.4	0.0	
2019/12/7 10:00	3.0	10.8	8.2	9.3	0.0	
2019/12/7 11:00	2.9	10.8	8.2	9.3	0.0	
2019/12/7 12:00	2.7	10.9	8.2	9.4	0.0	
2019/12/7 13:00	2.7	11.0	8.2	9.4	0.0	
2019/12/7 14:00	2.7	11.1	8.2	9.4	0.0	
2019/12/7 15:00	2.7	11.1	8.3	9.5	0.0	
2019/12/7 16:00	3.0	11.2	8.3	9.3	0.0	
2019/12/7 17:00	3.1	11.2	8.3	9.1	0.0	
2019/12/7 18:00	3.9	11.2	8.3	9.2	0.0	
2019/12/7 19:00	4.0	11.2	8.3	9.2	0.0	
2019/12/7 20:00	4.4	11.1	8.3	9.2	0.0	
2019/12/7 21:00	4.5	11.0	8.3	9.4	0.0	
2019/12/7 22:00	4.4	10.9	8.3	9.2	0.0	
2019/12/7 23:00	4.4	10.8	8.2	9.2	0.0	
2019/12/8 0:00	4.0	10.8	8.2	9.2	0.0	
2019/12/8 1:00	3.8	10.7	8.2	9.4	0.0	
2019/12/8 2:00	3.8	10.7	8.2	9.3	0.0	
2019/12/8 3:00	3.5	10.6	8.2	9.3	0.0	
2019/12/8 4:00	3.5	10.5	8.2	9.4	0.0	
2019/12/8 5:00	3.6	10.5	8.2	9.3	0.0	
2019/12/8 6:00	3.4	10.5	8.2	9.2	0.0	
2019/12/8 7:00	3.5	10.5	8.2	9.2	0.0	
2019/12/8 8:00	3.3	10.4	8.1	9.2	0.0	
2019/12/8 9:00	3.3	10.4	8.2	9.3	0.0	
2019/12/8 10:00	3.1	10.4	8.2	9.3	0.0	
2019/12/8 11:00	3.2	10.5	8.2	9.2	0.0	
2019/12/8 12:00	2.8	10.6	8.2	9.4	0.0	
2019/12/8 13:00	2.9	10.7	8.2	9.5	0.0	
2019/12/8 14:00	2.7	10.8	8.2	9.6	0.0	
2019/12/8 15:00	2.9	11.0	8.3	9.5	0.0	
2019/12/8 16:00	2.9	11.3	8.3	9.4	0.0	
2019/12/8 17:00	3.2	11.5	8.3	9.3	0.0	
2019/12/8 18:00	3.3	11.6	8.3	9.3	0.0	
2019/12/8 19:00	3.5	11.6	8.3	9.3	0.0	
2019/12/8 20:00	3.5	11.5	8.3	9.2	0.0	
2019/12/8 21:00	3.7	11.3	8.3	9.3	0.0	
2019/12/8 22:00	3.5	11.1	8.3	9.4	0.0	
2019/12/8 23:00	3.7	11.0	8.3	9.2	0.0	
2019/12/9 0:00	3.4	10.9	8.2	9.4	0.0	
2019/12/9 1:00	3.7	10.7	8.2	9.5	0.0	
2019/12/9 2:00	3.5	10.7	8.2	9.5	0.0	
2019/12/9 3:00	3.3	10.5	8.2	9.5	0.0	
2019/12/9 4:00	3.0	10.5	8.2	9.6	0.0	
2019/12/9 5:00	3.2	10.4	8.2	9.5	0.0	
2019/12/9 6:00	3.3	10.4	8.2	9.5	0.0	
2019/12/9 7:00	3.3	10.3	8.2	9.5	0.0	
2019/12/9 8:00	3.3	10.3	8.2	9.6	0.0	
2019/12/9 9:00	3.2	10.3	8.2	9.7	0.0	
2019/12/9 10:00	3.4	10.2	8.2	9.7	0.0	
2019/12/9 11:00	3.0	10.3	8.2	9.8	0.0	
2019/12/9 12:00	2.7	10.3	8.2	9.9	0.0	
2019/12/9 13:00	2.6	10.4	8.2	9.9	閉局	
2019/12/9 14:00	2.4	10.5	8.3	10.0	閉局	
2019/12/9 15:00	2.4	10.7	8.3	9.9	閉局	
2019/12/9 16:00	2.5	10.8	8.3	9.8	欠測	
2019/12/9 17:00	2.9	11.0	8.3	9.8	0.0	
2019/12/9 18:00	2.9	11.1	8.4	9.6	0.0	
2019/12/9 19:00	3.1	11.2	8.4	9.7	0.0	
2019/12/9 20:00	3.0	11.1	8.4	9.7	0.0	
2019/12/9 21:00	3.1	11.1	8.4	9.7	0.0	
2019/12/9 22:00	3.2	10.9	8.3	9.6	0.0	
2019/12/9 23:00	3.4	10.8	8.3	9.8	0.0	
2019/12/10 0:00	3.4	10.7	8.3	9.8	0.0	
2019/12/10 1:00	3.3	10.6	8.3	9.8	0.0	
2019/12/10 2:00	3.2	10.5	8.2	9.9	0.0	
2019/12/10 3:00	3.3	10.5	8.2	10.1	0.0	
2019/12/10 4:00	3.3	10.4	8.2	10.0	0.0	
2019/12/10 5:00	3.4	10.4	8.2	10.0	0.0	
2019/12/10 6:00	3.4	10.3	8.2	10.1	0.0	
2019/12/10 7:00	3.5	10.3	8.2	10.3	0.0	
2019/12/10 8:00	4.3	10.3	8.2	10.4	0.0	
2019/12/10 9:00	5.6	10.2	8.2	10.4	0.0	
2019/12/10 10:00	3.9	10.2	8.2	10.5	0.0	

観測地点	瀬戸石ダム下流(水質)					(雨量は神瀬観測所の速報値(出典:国土交通省水文水質データベース))
	年/月/日 時:分	観測項目				
	濁度(FTU)	水温(°C)	pH	DO(mg/L)		
2019/12/10 11:00	3.2	10.3	8.2	10.6	0.0	
2019/12/10 12:00	3.1	10.4	8.2	10.6	0.0	
2019/12/10 13:00	2.9	10.5	8.2	10.4	0.0	
2019/12/10 14:00	2.9	10.6	8.3	10.3	0.0	
2019/12/10 15:00	3.1	10.7	8.3	10.0	0.0	
2019/12/10 16:00	3.0	10.9	8.4	9.8	0.0	
2019/12/10 17:00	3.1	11.2	8.4	9.9	0.0	
2019/12/10 18:00	3.1	11.4	8.4	9.7	0.0	
2019/12/10 19:00	3.3	11.5	8.4	9.6	0.0	
2019/12/10 20:00	3.3	11.4	8.4	9.6	0.0	
2019/12/10 21:00	3.4	11.3	8.4	9.8	0.0	
2019/12/10 22:00	3.6	11.3	8.4	9.5	0.0	
2019/12/10 23:00	3.6	11.2	8.3	9.6	0.0	
2019/12/11 0:00	3.5	11.1	8.3	9.6	0.0	
2019/12/11 1:00	3.8	11.0	8.3	9.6	0.0	
2019/12/11 2:00	3.6	11.0	8.2	9.6	0.0	
2019/12/11 3:00	3.6	11.0	8.2	9.5	0.0	
2019/12/11 4:00	3.7	11.0	8.2	9.6	0.0	
2019/12/11 5:00	3.5	11.0	8.2	9.6	0.0	
2019/12/11 6:00	3.8	10.9	8.2	9.8	0.0	
2019/12/11 7:00	3.6	10.9	8.2	9.6	0.0	
2019/12/11 8:00	3.5	10.9	8.2	9.8	0.0	
2019/12/11 9:00	3.3	10.9	8.2	9.8	0.0	
2019/12/11 10:00	3.3	11.0	8.2	9.7	0.0	
2019/12/11 11:00	3.1	11.0	8.2	9.9	0.0	
2019/12/11 12:00	2.9	11.1	8.2	9.9	0.0	
2019/12/11 13:00	3.1	11.2	8.2	9.8	0.0	
2019/12/11 14:00	2.9	11.3	8.3	9.9	0.0	
2019/12/11 15:00	2.8	11.4	8.3	9.9	0.0	
2019/12/11 16:00	3.0	11.5	8.3	10.1	0.0	
2019/12/11 17:00	3.2	11.6	8.4	9.9	0.0	
2019/12/11 18:00	3.5	11.7	8.4	9.9	0.0	
2019/12/11 19:00	3.5	11.7	8.4	9.9	0.0	
2019/12/11 20:00	3.6	11.8	8.4	9.9	0.0	
2019/12/11 21:00	3.6	11.7	8.4	9.9	0.0	
2019/12/11 22:00	3.8	11.7	8.4	9.8	0.0	
2019/12/11 23:00	3.9	11.7	8.3	9.9	0.0	
2019/12/12 0:00	4.0	11.6	8.3	9.9	0.0	
2019/12/12 1:00	4.1	11.6	8.3	9.8	0.0	
2019/12/12 2:00	4.2	11.6	8.3	9.9	0.0	
2019/12/12 3:00	4.4	11.6	8.2	9.9	0.0	
2019/12/12 4:00	4.6	11.6	8.2	9.9	0.0	
2019/12/12 5:00	4.7	11.6	8.2	9.9	0.0	
2019/12/12 6:00	4.8	11.7	8.2	10.0	0.0	
2019/12/12 7:00	4.9	11.7	8.2	9.8	0.0	
2019/12/12 8:00	4.9	11.7	8.2	9.8	0.0	
2019/12/12 9:00	4.9	11.6	8.2	9.9	0.0	
2019/12/12 10:00	4.9	11.7	8.2	10.1	0.0	
2019/12/12 11:00	4.6	11.7	8.2	10.0	0.0	
2019/12/12 12:00	4.3	11.7	8.2	10.1	0.0	
2019/12/12 13:00	4.0	11.8	8.3	10.1	0.0	
2019/12/12 14:00	3.6	11.9	8.3	10.0	0.0	
2019/12/12 15:00	4.1	12.0	8.4	9.9	0.0	
2019/12/12 16:00	3.8	12.1	8.4	9.8	0.0	
2019/12/12 17:00	3.8	12.2	8.4	9.9	0.0	
2019/12/12 18:00	3.8	12.4	8.5	9.7	0.0	
2019/12/12 19:00	4.1	12.4	8.5	9.8	0.0	
2019/12/12 20:00	3.9	12.3	8.5	9.8	0.0	
2019/12/12 21:00	3.8	12.2	8.5	9.7	0.0	
2019/12/12 22:00	3.8	12.0	8.4	9.8	0.0	
2019/12/12 23:00	4.0	11.8	8.4	9.7	0.0	
2019/12/13 0:00	3.9	11.7	8.3	9.8	0.0	
2019/12/13 1:00	4.2	11.6	8.3	9.7	0.0	
2019/12/13 2:00	3.9	11.5	8.3	9.8	0.0	
2019/12/13 3:00	3.8	11.4	8.2	10.0	0.0	
2019/12/13 4:00	3.6	11.3	8.2	9.8	0.0	
2019/12/13 5:00	3.6	11.2	8.2	9.7	0.0	
2019/12/13 6:00	3.4	11.1	8.2	9.9	0.0	
2019/12/13 7:00	3.4	11.1	8.2	9.6	0.0	
2019/12/13 8:00	3.2	11.0	8.2	9.6	0.0	
2019/12/13 9:00	3.3	11.0	8.2	9.5	0.0	
2019/12/13 10:00	3.1	11.0	8.2	9.5	0.0	
2019/12/13 11:00	2.8	11.1	8.2	9.6	0.0	
2019/12/13 12:00	2.7	11.1	8.2	9.7	0.0	
2019/12/13 13:00	2.6	11.3	8.3	10.0	0.0	
2019/12/13 14:00	2.5	11.4	8.3	10.3	0.0	
2019/12/13 15:00	2.5	11.6	8.4	10.3	0.0	

観測地点	瀬戸石ダム下流(水質)					(雨量は神瀬観測所の速報値(出典:国土交通省水文水質データベース))
	年/月/日 時:分	観測項目				
	濁度(FTU)	水温(°C)	pH	DO(mg/L)		
2019/12/13 16:00	2.5	11.8	8.4	10.2	0.0	
2019/12/13 17:00	2.6	12.0	8.5	10.1	0.0	
2019/12/13 18:00	2.6	12.2	8.5	10.1	0.0	
2019/12/13 19:00	2.7	12.3	8.5	10.0	0.0	
2019/12/13 20:00	2.9	12.2	8.5	10.1	0.0	
2019/12/13 21:00	3.0	12.1	8.5	10.1	0.0	
2019/12/13 22:00	3.1	12.0	8.5	10.1	0.0	
2019/12/13 23:00	3.3	11.9	8.4	10.1	0.0	
2019/12/14 0:00	3.2	11.7	8.4	10.0	0.0	
2019/12/14 1:00	3.5	11.6	8.3	10.2	0.0	
2019/12/14 2:00	3.5	11.5	8.3	10.3	0.0	
2019/12/14 3:00	3.4	11.5	8.3	10.2	0.0	
2019/12/14 4:00	3.3	11.5	8.3	10.3	0.0	
2019/12/14 5:00	3.3	11.4	8.2	10.3	0.0	
2019/12/14 6:00	3.4	11.4	8.2	10.3	0.0	
2019/12/14 7:00	3.3	11.5	8.2	10.1	0.0	
2019/12/14 8:00	3.6	11.4	8.2	10.2	0.0	
2019/12/14 9:00	3.1	11.4	8.2	10.2	0.0	
2019/12/14 10:00	3.1	11.4	8.2	10.2	0.0	
2019/12/14 11:00	2.9	11.4	8.2	10.3	0.0	
2019/12/14 12:00	2.8	11.4	8.3	10.4	0.0	
2019/12/14 13:00	2.6	11.5	8.3	10.6	0.0	
2019/12/14 14:00	2.6	11.6	8.3	10.4	0.0	
2019/12/14 15:00	2.5	11.7	8.4	10.4	0.0	
2019/12/14 16:00	2.6	11.8	8.4	10.5	0.0	
2019/12/14 17:00	2.6	12.0	8.5	10.2	0.0	
2019/12/14 18:00	2.7	12.1	8.5	10.2	0.0	
2019/12/14 19:00	2.7	12.3	8.6	10.1	0.0	
2019/12/14 20:00	2.8	12.4	8.6	10.2	0.0	
2019/12/14 21:00	3.2	12.4	8.5	10.2	0.0	
2019/12/14 22:00	3.0	12.3	8.5	10.1	0.0	
2019/12/14 23:00	3.1	12.2	8.4	10.1	0.0	
2019/12/15 0:00	3.3	12.1	8.3	10.2	0.0	
2019/12/15 1:00	3.2	12.0	8.3	10.1	0.0	
2019/12/15 2:00	3.4	12.0	8.3	10.0	0.0	
2019/12/15 3:00	3.3	11.9	8.3	10.0	0.0	
2019/12/15 4:00	3.4	11.8	8.3	10.0	0.0	
2019/12/15 5:00	3.3	11.8	8.2	10.0	0.0	
2019/12/15 6:00	3.4	11.8	8.2	10.0	0.0	
2019/12/15 7:00	3.1	11.8	8.2	10.0	0.0	
2019/12/15 8:00	3.0	11.7	8.2	10.0	0.0	
2019/12/15 9:00	2.9	11.7	8.2	10.1	0.0	
2019/12/15 10:00	2.8	11.8	8.2	10.0	0.0	
2019/12/15 11:00	2.8	11.9	8.2	10.1	0.0	
2019/12/15 12:00	2.6	12.0	8.3	10.3	0.0	
2019/12/15 13:00	2.6	12.2	8.3	10.3	0.0	
2019/12/15 14:00	2.4	12.3	8.4	10.4	0.0	
2019/12/15 15:00	2.5	12.5	8.5	10.4	0.0	
2019/12/15 16:00	2.5	12.6	8.5	10.2	0.0	
2019/12/15 17:00	2.6	12.8	8.5	10.1	0.0	
2019/12/15 18:00	2.7	13.1	8.6	10.0	0.0	
2019/12/15 19:00	2.8	13.2	8.6	9.9	0.0	
2019/12/15 20:00	2.7	13.3	8.6	9.9	0.0	
2019/12/15 21:00	2.9	13.2	8.6	9.9	0.0	
2019/12/15 22:00	3.0	13.1	8.5	9.8	0.0	
2019/12/15 23:00	2.9	13.0	8.4	9.8	0.0	
2019/12/16 0:00	3.4	12.8	8.4	9.9	0.0	
2019/12/16 1:00	3.5	12.7	8.3	9.8	0.0	
2019/12/16 2:00	3.4	12.5	8.3	9.9	0.0	
2019/12/16 3:00	3.3	12.5	8.3	9.9	0.0	
2019/12/16 4:00	3.4	12.4	8.3	9.9	0.0	
2019/12/16 5:00	3.2	12.3	8.2	10.0	0.0	
2019/12/16 6:00	3.5	12.2	8.2	10.0	0.0	
2019/12/16 7:00	3.2	12.2	8.2	9.8	0.0	
2019/12/16 8:00	3.1	12.1	8.2	10.0	0.0	
2019/12/16 9:00	3.1	12.1	8.2	10.0	0.0	
2019/12/16 10:00	2.8	12.1	8.2	10.1	0.0	
2019/12/16 11:00	2.8	12.1	8.2	10.2	0.0	
2019/12/16 12:00	2.7	12.2	8.3	10.1	0.0	
2019/12/16 13:00	2.5	12.2	8.3	10.2	0.0	
2019/12/16 14:00	2.6	12.3	8.3	10.2	0.0	
2019/12/16 15:00	2.6	12.4	8.3	10.2	0.0	
2019/12/16 16:00	2.6	12.5	8.4	10.1	0.0	
2019/12/16 17:00	2.4	12.5	8.4	10.1	0.0	
2019/12/16 18:00	2.4	12.6	8.4	10.1	0.0	
2019/12/16 19:00	2.4	12.6	8.4	10.1	0.0	
2019/12/16 20:00	2.4	12.7	8.4	10.1	0.0	

観測地点	瀬戸石ダム下流(水質)					(雨量は神瀬観測所の速報値(出典:国土交通省水文水質データベース))
	年/月/日 時:分	観測項目				雨量(mm/h)
	濁度(FTU)	水温(°C)	pH	DO(mg/L)		
2019/12/16 21:00	2.5	12.7	8.4	10.0	0.0	
2019/12/16 22:00	2.6	12.7	8.4	10.0	0.0	
2019/12/16 23:00	2.8	12.6	8.3	10.0	0.0	
2019/12/17 0:00	2.8	12.6	8.3	9.9	0.0	
2019/12/17 1:00	3.1	12.6	8.2	9.9	0.0	
2019/12/17 2:00	3.1	12.5	8.2	9.9	0.0	
2019/12/17 3:00	3.2	12.5	8.2	9.9	0.0	
2019/12/17 4:00	3.1	12.5	8.2	9.8	0.0	
2019/12/17 5:00	3.5	12.5	8.2	9.8	0.0	
2019/12/17 6:00	3.1	12.5	8.2	9.7	0.0	
2019/12/17 7:00	3.5	12.5	8.1	9.8	0.0	
2019/12/17 8:00	3.4	12.5	8.1	9.9	0.0	
2019/12/17 9:00	3.2	12.5	8.2	9.9	0.0	
2019/12/17 10:00	3.1	12.6	8.2	10.0	0.0	
2019/12/17 11:00	3.0	12.6	8.1	9.9	0.0	
2019/12/17 12:00	3.1	12.6	8.2	9.9	3.0	
2019/12/17 13:00	2.8	12.7	8.2	9.5	7.0	
2019/12/17 14:00	2.7	12.7	8.2	9.5	16.0	
2019/12/17 15:00	3.4	12.8	8.2	9.4	0.0	
2019/12/17 16:00	8.0	12.8	8.2	9.4	5.0	
2019/12/17 17:00	13.3	12.9	8.2	9.3	0.0	
2019/12/17 18:00	15.4	13.0	8.2	9.2	0.0	
2019/12/17 19:00	13.9	13.0	8.2	9.2	0.0	
2019/12/17 20:00	11.1	13.1	8.2	9.1	2.0	
2019/12/17 21:00	7.8	13.1	8.2	9.0	0.0	
2019/12/17 22:00	6.9	13.1	8.2	9.1	0.0	
2019/12/17 23:00	6.6	13.1	8.1	8.9	0.0	
2019/12/18 0:00	6.2	13.1	8.1	9.1	0.0	
2019/12/18 1:00	6.4	13.2	8.1	8.8	2.0	
2019/12/18 2:00	6.0	13.2	8.1	8.8	3.0	
2019/12/18 3:00	6.3	13.3	8.1	8.7	4.0	
2019/12/18 4:00	6.2	13.3	8.1	8.8	2.0	
2019/12/18 5:00	6.6	13.3	8.1	8.7	0.0	
2019/12/18 6:00	7.2	13.4	8.1	8.6	1.0	
2019/12/18 7:00	7.9	13.5	8.0	8.6	0.0	
2019/12/18 8:00	7.6	13.5	8.0	8.5	0.0	
2019/12/18 9:00	7.6	13.6	8.0	8.7	0.0	
2019/12/18 10:00	7.1	13.6	8.0	8.6	0.0	
2019/12/18 11:00	7.8	13.7	8.1	8.7	0.0	
2019/12/18 12:00	7.4	13.8	8.1	8.7	0.0	
2019/12/18 13:00	7.0	13.9	8.1	8.8	0.0	
2019/12/18 14:00	6.9	14.1	8.2	8.7	0.0	
2019/12/18 15:00	7.2	14.3	8.2	8.6	0.0	
2019/12/18 16:00	7.0	14.4	8.2	8.6	0.0	
2019/12/18 17:00	7.4	14.5	8.2	8.5	0.0	
2019/12/18 18:00	7.3	14.6	8.2	8.6	0.0	
2019/12/18 19:00	7.6	14.5	8.2	8.6	0.0	
2019/12/18 20:00	7.3	14.3	8.2	8.5	0.0	
2019/12/18 21:00	7.3	14.2	8.2	8.5	0.0	
2019/12/18 22:00	7.5	14.1	8.1	8.5	0.0	
2019/12/18 23:00	7.7	14.1	8.1	8.4	0.0	
2019/12/19 0:00	7.4	14.0	8.1	8.5	0.0	
2019/12/19 1:00	7.9	14.0	8.1	8.3	0.0	
2019/12/19 2:00	7.5	14.0	8.1	8.3	0.0	
2019/12/19 3:00	7.3	13.9	8.1	8.4	0.0	
2019/12/19 4:00	7.2	13.9	8.1	8.4	0.0	
2019/12/19 5:00	7.5	13.9	8.1	8.4	0.0	
2019/12/19 6:00	7.4	14.0	8.1	8.5	0.0	
2019/12/19 7:00	7.0	14.0	8.1	8.4	0.0	
2019/12/19 8:00	7.0	14.0	8.1	8.5	0.0	
2019/12/19 9:00	6.3	14.1	8.1	8.5	0.0	
2019/12/19 10:00	6.2	14.1	8.1	8.7	0.0	
2019/12/19 11:00	6.0	14.2	8.1	8.7	0.0	
2019/12/19 12:00	6.1	14.3	8.1	8.6	0.0	
2019/12/19 13:00	5.4	14.4	8.2	8.7	0.0	
2019/12/19 14:00	5.3	14.5	8.2	8.7	0.0	
2019/12/19 15:00	5.2	14.6	8.2	8.7	0.0	
2019/12/19 16:00	4.9	14.6	8.2	8.5	0.0	
2019/12/19 17:00	5.3	14.7	8.3	8.6	0.0	
2019/12/19 18:00	4.9	14.6	8.2	8.6	0.0	
2019/12/19 19:00	4.8	14.5	8.2	8.6	0.0	
2019/12/19 20:00	4.8	14.4	8.2	8.6	0.0	
2019/12/19 21:00	4.8	14.3	8.2	8.6	0.0	
2019/12/19 22:00	4.6	14.2	8.2	8.8	0.0	
2019/12/19 23:00	5.0	14.1	8.2	8.7	0.0	
2019/12/20 0:00	4.7	14.0	8.2	8.6	0.0	
2019/12/20 1:00	4.8	13.9	8.1	8.8	0.0	

観測地点	瀬戸石ダム下流(水質)					(雨量は神瀬観測所の速報値(出典:国土交通省水文水質データベース))
	年/月/日 時:分	観測項目				雨量(mm/h)
濁度(FTU)		水温(°C)	pH	DO(mg/L)		
2019/12/20 2:00	4.7	13.8	8.1	8.6	0.0	
2019/12/20 3:00	4.6	13.7	8.1	8.6	0.0	
2019/12/20 4:00	4.3	13.6	8.1	8.6	0.0	
2019/12/20 5:00	4.4	13.4	8.1	8.7	0.0	
2019/12/20 6:00	4.2	13.3	8.1	8.6	0.0	
2019/12/20 7:00	4.5	13.2	8.1	8.7	0.0	
2019/12/20 8:00	4.5	13.1	8.1	8.7	0.0	
2019/12/20 9:00	4.1	13.0	8.1	8.8	0.0	
2019/12/20 10:00	3.8	12.9	8.1	8.8	0.0	
2019/12/20 11:00	3.8	12.9	8.1	9.0	0.0	
2019/12/20 12:00	記録なし	記録なし	記録なし	記録なし	0.0	
2019/12/20 13:00	3.3	12.7	8.2	9.9	0.0	
2019/12/20 14:00	3.3	12.8	8.2	10.2	0.0	
2019/12/20 15:00	3.2	13.0	8.3	10.1	0.0	
2019/12/20 16:00	3.3	13.1	8.3	10.0	0.0	
2019/12/20 17:00	3.7	13.3	8.3	9.9	0.0	
2019/12/20 18:00	3.8	13.3	8.3	9.7	0.0	
2019/12/20 19:00	4.3	13.2	8.3	9.6	0.0	
2019/12/20 20:00	4.2	13.1	8.2	9.6	0.0	
2019/12/20 21:00	4.2	12.9	8.2	9.6	0.0	
2019/12/20 22:00	3.9	12.8	8.2	9.7	0.0	
2019/12/20 23:00	3.7	12.6	8.1	9.7	0.0	
2019/12/21 0:00	3.7	12.5	8.1	9.7	0.0	
2019/12/21 1:00	3.8	12.4	8.1	9.6	0.0	
2019/12/21 2:00	3.5	12.3	8.1	9.7	0.0	
2019/12/21 3:00	3.5	12.2	8.1	9.6	0.0	
2019/12/21 4:00	3.3	12.2	8.1	9.7	0.0	
2019/12/21 5:00	3.3	12.1	8.0	9.8	0.0	
2019/12/21 6:00	3.3	12.0	8.0	9.8	0.0	
2019/12/21 7:00	3.2	11.9	8.0	10.0	0.0	
2019/12/21 8:00	3.2	11.8	8.0	9.9	0.0	
2019/12/21 9:00	3.0	11.8	8.0	9.9	閉局	
2019/12/21 10:00	2.9	11.7	8.1	10.1	-	
2019/12/21 11:00	2.8	11.7	8.1	10.2	-	
2019/12/21 12:00	2.6	11.8	8.1	10.0	閉局	
2019/12/21 13:00	2.7	11.9	8.1	10.1	閉局	
2019/12/21 14:00	2.6	11.9	8.2	9.9	閉局	
2019/12/21 15:00	2.5	12.0	8.2	10.0	閉局	
2019/12/21 16:00	2.5	12.1	8.2	9.9	欠測	
2019/12/21 17:00	2.7	12.1	8.2	9.8	2.0	
2019/12/21 18:00	2.8	12.1	8.2	9.9	1.0	
2019/12/21 19:00	2.7	12.1	8.2	9.9	1.0	
2019/12/21 20:00	2.7	11.9	8.2	10.1	1.0	
2019/12/21 21:00	3.4	11.9	8.1	9.9	0.0	
2019/12/21 22:00	3.3	11.8	8.1	9.8	0.0	
2019/12/21 23:00	3.4	11.7	8.1	10.0	0.0	
2019/12/22 0:00	3.3	11.7	8.1	10.0	0.0	
2019/12/22 1:00	3.2	11.7	8.1	9.9	0.0	
2019/12/22 2:00	3.2	11.7	8.1	10.2	0.0	
2019/12/22 3:00	3.1	11.6	8.0	10.0	0.0	
2019/12/22 4:00	3.1	11.6	8.0	9.8	0.0	
2019/12/22 5:00	3.1	11.6	8.0	9.9	1.0	
2019/12/22 6:00	3.0	11.5	8.0	9.9	0.0	
2019/12/22 7:00	2.9	11.5	8.0	10.0	0.0	
2019/12/22 8:00	2.9	11.4	8.0	10.1	2.0	
2019/12/22 9:00	2.7	11.3	8.0	9.9	閉局	
2019/12/22 10:00	2.7	11.3	8.0	10.0	閉局	
2019/12/22 11:00	2.8	11.3	8.0	10.1	閉局	
2019/12/22 12:00	3.6	11.2	8.0	10.1	閉局	
2019/12/22 13:00	4.2	11.2	8.1	10.0	-	
2019/12/22 14:00	5.2	11.2	8.1	10.0	-	
2019/12/22 15:00	6.3	11.2	8.0	9.9	-	
2019/12/22 16:00	5.8	11.3	8.1	9.7	-	
2019/12/22 17:00	4.9	11.3	8.1	9.9	-	
2019/12/22 18:00	4.6	11.2	8.1	10.0	閉局	
2019/12/22 19:00	6.9	11.2	8.0	9.9	欠測	
2019/12/22 20:00	10.1	11.2	8.0	9.7	1.0	
2019/12/22 21:00	13.6	11.2	8.0	9.9	0.0	
2019/12/22 22:00	15.6	11.2	8.0	9.6	0.0	
2019/12/22 23:00	16.3	11.2	8.0	9.8	0.0	
2019/12/23 0:00	16.3	11.2	7.9	9.7	0.0	
2019/12/23 1:00	17.6	11.2	7.9	9.5	0.0	
2019/12/23 2:00	20.6	11.2	7.9	9.5	0.0	
2019/12/23 3:00	20.7	11.1	7.9	9.8	0.0	
2019/12/23 4:00	20.7	11.1	7.9	9.4	0.0	
2019/12/23 5:00	20.0	11.1	7.8	9.8	0.0	
2019/12/23 6:00	19.7	11.1	7.8	9.6	0.0	



観測地点	瀬戸石ダム下流(水質)					(雨量は神瀬観測所の速報値(出典:国土交通省水文水質データベース))
	年/月/日 時:分	観測項目				雨量(mm/h)
濁度(FTU)		水温(°C)	pH	DO(mg/L)		
2019/12/23 7:00	18.3	11.0	7.8	9.7	0.0	
2019/12/23 8:00	17.0	11.0	7.8	9.8	0.0	
2019/12/23 9:00	16.3	11.0	7.8	9.8	0.0	
2019/12/23 10:00	15.5	11.0	7.8	9.9	0.0	
2019/12/23 11:00	14.3	11.0	7.8	9.9	0.0	
2019/12/23 12:00	13.8	11.1	7.8	9.8	0.0	
2019/12/23 13:00	14.0	11.2	7.8	10.0	0.0	
2019/12/23 14:00	12.9	11.5	7.8	10.0	0.0	
2019/12/23 15:00	12.6	11.6	7.9	10.0	0.0	
2019/12/23 16:00	12.0	11.7	7.9	10.0	0.0	
2019/12/23 17:00	12.0	11.7	7.9	10.0	0.0	
2019/12/23 18:00	11.6	11.6	7.9	9.9	0.0	
2019/12/23 19:00	11.4	11.4	7.9	10.0	0.0	
2019/12/23 20:00	10.7	11.3	7.9	9.8	0.0	
2019/12/23 21:00	10.7	11.3	7.9	10.0	0.0	
2019/12/23 22:00	10.4	11.2	7.9	10.0	0.0	
2019/12/23 23:00	9.8	11.2	7.9	10.0	0.0	
2019/12/24 0:00	9.4	11.2	7.9	10.0	0.0	
2019/12/24 1:00	9.1	11.2	7.9	10.1	0.0	
2019/12/24 2:00	8.6	11.2	7.9	10.1	0.0	
2019/12/24 3:00	8.4	11.2	7.8	10.1	0.0	
2019/12/24 4:00	8.0	11.2	7.8	10.1	0.0	
2019/12/24 5:00	7.6	11.3	7.8	10.0	0.0	
2019/12/24 6:00	7.4	11.3	7.9	10.0	0.0	
2019/12/24 7:00	7.0	11.3	7.9	10.0	0.0	
2019/12/24 8:00	6.7	11.4	7.9	10.1	0.0	
2019/12/24 9:00	6.6	11.4	7.9	10.0	0.0	
2019/12/24 10:00	6.0	11.4	7.9	10.0	0.0	
2019/12/24 11:00	6.0	11.5	7.9	10.3	0.0	
2019/12/24 12:00	5.7	11.6	7.9	10.2	0.0	
2019/12/24 13:00	5.3	11.6	7.9	10.1	0.0	
2019/12/24 14:00	5.0	11.7	8.0	10.0	0.0	
2019/12/24 15:00	5.1	11.8	8.0	9.9	0.0	
2019/12/24 16:00	4.8	11.8	8.0	9.8	0.0	
2019/12/24 17:00	4.9	11.8	8.0	9.8	0.0	
2019/12/24 18:00	5.0	11.8	8.0	9.7	0.0	
2019/12/24 19:00	4.7	11.8	8.0	9.6	0.0	
2019/12/24 20:00	4.8	11.7	8.0	9.6	0.0	
2019/12/24 21:00	4.6	11.6	8.0	9.8	0.0	
2019/12/24 22:00	4.5	11.5	8.0	10.0	0.0	
2019/12/24 23:00	4.5	11.5	8.0	9.9	0.0	
2019/12/25 0:00	4.4	11.4	8.0	10.0	0.0	
2019/12/25 1:00	4.0	11.3	8.0	9.8	0.0	
2019/12/25 2:00	4.0	11.2	8.0	9.8	0.0	
2019/12/25 3:00	3.9	11.2	8.0	9.7	0.0	
2019/12/25 4:00	3.7	11.1	8.0	9.7	0.0	
2019/12/25 5:00	3.5	11.1	8.0	9.8	0.0	
2019/12/25 6:00	3.5	11.0	7.9	9.9	0.0	
2019/12/25 7:00	3.4	11.0	7.9	10.0	0.0	
2019/12/25 8:00	3.4	10.9	7.9	10.0	0.0	
2019/12/25 9:00	3.2	10.9	7.9	9.8	0.0	
2019/12/25 10:00	3.2	11.0	7.9	9.9	0.0	
2019/12/25 11:00	2.8	11.0	8.0	9.9	0.0	
2019/12/25 12:00	2.8	11.1	8.0	10.1	0.0	
2019/12/25 13:00	2.8	11.2	8.0	10.1	0.0	
2019/12/25 14:00	2.7	11.2	8.0	10.0	0.0	
2019/12/25 15:00	2.7	11.3	8.0	9.9	0.0	
2019/12/25 16:00	2.8	11.4	8.0	10.1	0.0	
2019/12/25 17:00	2.8	11.5	8.0	9.8	0.0	
2019/12/25 18:00	2.9	11.4	8.0	9.7	2.0	
2019/12/25 19:00	2.9	11.4	8.0	10.0	0.0	
2019/12/25 20:00	2.9	11.4	8.0	9.7	1.0	
2019/12/25 21:00	3.1	11.4	8.0	9.9	1.0	
2019/12/25 22:00	3.1	11.4	8.0	9.8	0.0	
2019/12/25 23:00	3.4	11.4	8.0	9.8	0.0	
2019/12/26 0:00	3.5	11.4	8.0	9.9	0.0	
2019/12/26 1:00	3.2	11.4	7.9	9.6	0.0	
2019/12/26 2:00	3.4	11.4	7.9	9.8	0.0	
2019/12/26 3:00	3.1	11.4	7.9	9.9	0.0	
2019/12/26 4:00	3.2	11.4	7.9	9.7	0.0	
2019/12/26 5:00	3.2	11.4	7.9	9.6	0.0	
2019/12/26 6:00	3.2	11.4	7.9	9.5	0.0	
2019/12/26 7:00	3.4	11.4	7.9	9.5	2.0	
2019/12/26 8:00	3.4	11.5	7.9	9.6	4.0	
2019/12/26 9:00	3.5	11.5	7.9	9.7	1.0	
2019/12/26 10:00	3.7	11.6	7.9	9.7	2.0	
2019/12/26 11:00	4.2	11.6	7.9	10.0	0.0	

観測地点	瀬戸石ダム下流(水質)					(雨量は神瀬観測所の速報値(出典:国土交通省水文水質データベース))
	年/月/日 時:分	観測項目				
	濁度(FTU)	水温(°C)	pH	DO(mg/L)		
2019/12/26 12:00	3.8	11.7	7.9	9.9	0.0	
2019/12/26 13:00	3.5	11.8	7.9	9.8	0.0	
2019/12/26 14:00	3.4	11.9	8.0	9.7	0.0	
2019/12/26 15:00	3.6	12.0	8.0	9.7	0.0	
2019/12/26 16:00	3.6	12.1	8.0	9.8	0.0	
2019/12/26 17:00	3.4	12.2	8.0	9.7	0.0	
2019/12/26 18:00	3.5	12.2	7.9	9.7	1.0	
2019/12/26 19:00	3.6	12.2	8.0	9.5	0.0	
2019/12/26 20:00	3.8	12.2	7.9	9.5	0.0	
2019/12/26 21:00	3.9	12.2	7.9	9.5	0.0	
2019/12/26 22:00	4.0	12.2	7.9	9.5	2.0	
2019/12/26 23:00	4.0	12.2	7.9	9.4	1.0	
2019/12/27 0:00	4.3	12.2	7.9	9.3	0.0	
2019/12/27 1:00	4.7	12.2	7.9	9.3	0.0	
2019/12/27 2:00	5.2	12.2	7.8	9.5	0.0	
2019/12/27 3:00	5.5	12.2	7.8	9.5	0.0	
2019/12/27 4:00	5.3	12.1	7.8	9.4	0.0	
2019/12/27 5:00	5.0	12.1	7.8	9.4	0.0	
2019/12/27 6:00	4.8	12.0	7.8	9.3	0.0	
2019/12/27 7:00	4.8	12.0	7.8	9.3	0.0	
2019/12/27 8:00	5.0	11.9	7.8	9.5	0.0	
2019/12/27 9:00	5.0	11.9	7.8	9.3	0.0	
2019/12/27 10:00	4.7	11.9	7.8	9.5	0.0	
2019/12/27 11:00	5.0	11.9	7.8	9.4	0.0	
2019/12/27 12:00	4.7	11.8	7.8	9.4	0.0	
2019/12/27 13:00	4.7	11.9	7.9	9.6	0.0	
2019/12/27 14:00	4.7	11.9	7.9	9.7	0.0	
2019/12/27 15:00	4.9	12.1	7.9	9.8	0.0	
2019/12/27 16:00	5.0	12.2	8.0	9.7	0.0	
2019/12/27 17:00	5.2	12.1	8.0	9.7	0.0	
2019/12/27 18:00	5.3	11.9	8.0	9.7	0.0	
2019/12/27 19:00	5.6	11.7	8.0	9.8	0.0	
2019/12/27 20:00	6.4	11.5	8.0	9.9	0.0	
2019/12/27 21:00	7.1	11.3	7.9	9.9	0.0	
2019/12/27 22:00	7.5	11.2	7.9	9.8	0.0	
2019/12/27 23:00	7.9	11.1	7.9	9.9	0.0	
2019/12/28 0:00	7.9	11.0	7.9	9.7	0.0	
2019/12/28 1:00	7.7	10.9	7.9	10.0	0.0	
2019/12/28 2:00	7.0	10.8	7.9	9.9	0.0	
2019/12/28 3:00	7.0	10.8	7.9	9.9	0.0	
2019/12/28 4:00	6.5	10.8	7.9	10.0	0.0	
2019/12/28 5:00	6.5	10.8	7.9	10.1	0.0	
2019/12/28 6:00	6.1	10.8	7.8	9.8	0.0	
2019/12/28 7:00	6.0	10.8	7.8	10.0	0.0	
2019/12/28 8:00	5.7	10.8	7.8	9.9	0.0	
2019/12/28 9:00	5.5	10.7	7.8	10.0	0.0	
2019/12/28 10:00	5.5	10.7	7.8	10.1	0.0	
2019/12/28 11:00	5.2	10.6	7.8	10.1	0.0	
2019/12/28 12:00	4.9	10.6	7.9	10.3	0.0	
2019/12/28 13:00	4.9	10.7	7.9	10.2	0.0	
2019/12/28 14:00	4.5	10.8	8.1	10.1	0.0	
2019/12/28 15:00	4.5	11.1	8.0	10.3	0.0	
2019/12/28 16:00	4.5	11.1	7.9	10.0	0.0	
2019/12/28 17:00	4.4	11.1	7.9	10.1	0.0	
2019/12/28 18:00	4.2	10.9	7.9	10.3	0.0	
2019/12/28 19:00	4.3	10.7	7.9	10.2	0.0	
2019/12/28 20:00	4.4	10.5	7.9	10.2	0.0	
2019/12/28 21:00	4.6	10.3	7.9	10.2	0.0	
2019/12/28 22:00	4.1	10.1	7.9	10.5	0.0	
2019/12/28 23:00	4.1	10.0	7.9	10.1	0.0	
2019/12/29 0:00	4.1	9.9	7.9	10.4	0.0	
2019/12/29 1:00	3.8	9.8	7.9	10.1	0.0	
2019/12/29 2:00	3.8	9.7	8.0	10.2	0.0	
2019/12/29 3:00	3.7	9.6	7.8	10.4	0.0	
2019/12/29 4:00	3.6	9.6	7.8	10.3	0.0	
2019/12/29 5:00	3.6	9.6	7.8	10.2	0.0	
2019/12/29 6:00	3.1	9.6	7.8	10.2	0.0	
2019/12/29 7:00	3.2	9.6	7.8	10.3	0.0	
2019/12/29 8:00	3.2	9.7	7.8	10.4	0.0	
2019/12/29 9:00	3.1	9.8	7.8	10.2	0.0	
2019/12/29 10:00	3.0	9.9	7.8	10.3	0.0	
2019/12/29 11:00	2.6	10.0	7.9	10.2	0.0	
2019/12/29 12:00	2.6	10.0	7.9	10.4	0.0	
2019/12/29 13:00	2.5	10.1	8.0	10.2	0.0	
2019/12/29 14:00	2.5	10.2	8.0	10.4	0.0	
2019/12/29 15:00	2.4	10.3	8.1	10.3	0.0	
2019/12/29 16:00	2.6	10.3	8.0	10.2	0.0	

観測地点	瀬戸石ダム下流(水質)					(雨量は神瀬観測所の速報値(出典:国土交通省水文水質データベース))
	年/月/日 時:分	観測項目				
	濁度(FTU)	水温(°C)	pH	DO(mg/L)		
2019/12/29 17:00	2.4	10.4	8.0	10.2	0.0	
2019/12/29 18:00	2.4	10.3	8.0	10.3	0.0	
2019/12/29 19:00	2.4	10.3	8.0	10.2	0.0	
2019/12/29 20:00	2.4	10.2	8.0	10.3	0.0	
2019/12/29 21:00	2.5	10.2	8.1	10.3	0.0	
2019/12/29 22:00	2.5	10.2	8.0	10.2	0.0	
2019/12/29 23:00	2.6	10.1	8.0	10.2	1.0	
2019/12/30 0:00	2.6	10.1	8.0	10.3	0.0	
2019/12/30 1:00	2.6	10.1	8.0	10.1	0.0	
2019/12/30 2:00	2.5	10.1	8.0	10.2	0.0	
2019/12/30 3:00	2.5	10.1	8.0	10.2	0.0	
2019/12/30 4:00	2.3	10.1	7.9	10.1	0.0	
2019/12/30 5:00	2.3	10.1	7.9	10.0	0.0	
2019/12/30 6:00	2.2	10.1	8.0	10.2	0.0	
2019/12/30 7:00	2.3	10.1	7.9	10.2	0.0	
2019/12/30 8:00	2.3	10.2	7.9	10.1	1.0	
2019/12/30 9:00	2.2	10.2	7.9	9.8	0.0	
2019/12/30 10:00	2.0	10.3	7.9	9.9	4.0	
2019/12/30 11:00	2.6	10.4	7.9	10.0	2.0	
2019/12/30 12:00	2.3	10.5	7.9	10.2	1.0	
2019/12/30 13:00	2.6	10.6	7.9	10.1	0.0	
2019/12/30 14:00	3.0	10.6	7.9	9.9	0.0	
2019/12/30 15:00	2.7	10.7	8.0	10.1	0.0	
2019/12/30 16:00	2.6	10.8	7.9	10.1	1.0	
2019/12/30 17:00	2.3	10.8	7.9	10.1	0.0	
2019/12/30 18:00	2.3	10.9	7.9	9.9	0.0	
2019/12/30 19:00	2.3	11.0	7.9	9.8	0.0	
2019/12/30 20:00	2.6	11.0	7.9	9.9	0.0	
2019/12/30 21:00	2.8	11.0	7.9	9.8	0.0	
2019/12/30 22:00	2.8	11.1	8.0	10.0	0.0	
2019/12/30 23:00	2.8	11.1	8.0	9.7	0.0	
2019/12/31 0:00	2.9	11.1	7.8	9.9	0.0	
2019/12/31 1:00	2.8	11.1	7.8	9.7	0.0	
2019/12/31 2:00	3.1	11.2	7.8	9.8	0.0	
2019/12/31 3:00	3.1	11.2	7.9	9.9	0.0	
2019/12/31 4:00	2.9	11.2	7.9	9.8	0.0	
2019/12/31 5:00	3.0	11.2	7.8	9.8	0.0	
2019/12/31 6:00	3.2	11.3	7.8	9.8	0.0	
2019/12/31 7:00	3.3	11.3	7.8	9.8	0.0	
2019/12/31 8:00	3.2	11.3	7.8	9.8	0.0	
2019/12/31 9:00	3.2	11.3	7.9	9.9	0.0	
2019/12/31 10:00	3.0	11.3	7.9	9.8	0.0	
2019/12/31 11:00	2.9	11.3	7.8	9.6	0.0	
2019/12/31 12:00	3.0	11.3	7.9	9.8	0.0	
2019/12/31 13:00	3.0	11.3	7.9	9.6	0.0	
2019/12/31 14:00	3.1	11.4	7.9	9.8	0.0	
2019/12/31 15:00	3.1	11.4	7.9	9.8	0.0	
2019/12/31 16:00	3.1	11.4	7.9	9.8	0.0	
2019/12/31 17:00	3.1	11.4	8.0	9.7	0.0	
2019/12/31 18:00	3.2	11.4	8.0	9.7	0.0	
2019/12/31 19:00	3.2	11.3	8.0	9.7	0.0	
2019/12/31 20:00	3.4	11.1	8.0	9.9	0.0	
2019/12/31 21:00	3.3	10.9	8.0	9.7	0.0	
2019/12/31 22:00	3.2	10.7	8.0	9.7	0.0	
2019/12/31 23:00	3.2	10.6	7.9	9.9	0.0	

観測地点	道の駅坂本(水質)		(雨量は神瀬観測所の速報値(出典:国土交通省水文水質データベース))			
	年/月/日 時:分	観測項目	濁度(FTU)	水温(°C)	pH	DO(mg/L)
2019/4/1 0:00	1.1	14.9	7.8	4.9	0.0	
2019/4/1 1:00	1.1	14.9	7.7	5.5	0.0	
2019/4/1 2:00	1.2	14.8	7.7	5.5	0.0	
2019/4/1 3:00	1.2	14.8	7.7	5.4	0.0	
2019/4/1 4:00	1.1	14.7	7.7	7.1	0.0	
2019/4/1 5:00	1.1	14.7	7.7	5.3	0.0	
2019/4/1 6:00	1.2	14.6	7.7	5.5	0.0	
2019/4/1 7:00	1.2	14.6	7.7	5.3	0.0	
2019/4/1 8:00	1.4	14.6	7.8	6.8	0.0	
2019/4/1 9:00	1.4	14.6	7.9	5.9	0.0	
2019/4/1 10:00	1.3	14.8	8.0	6.3	0.0	
2019/4/1 11:00	1.4	14.9	8.1	6.4	0.0	
2019/4/1 12:00	1.5	15.0	8.2	7.5	0.0	
2019/4/1 13:00	1.5	15.3	8.3	6.7	0.0	
2019/4/1 14:00	2.2	15.6	8.3	6.6	0.0	
2019/4/1 15:00	2.3	15.8	8.4	6.3	0.0	
2019/4/1 16:00	1.9	15.8	8.4	5.9	0.0	
2019/4/1 17:00	1.7	15.7	8.4	6.4	0.0	
2019/4/1 18:00	1.8	15.4	8.3	7.7	0.0	
2019/4/1 19:00	1.7	15.2	8.2	6.4	0.0	
2019/4/1 20:00	1.6	14.9	8.1	6.3	0.0	
2019/4/1 21:00	1.5	14.8	8.0	6.2	0.0	
2019/4/1 22:00	1.5	14.6	7.9	6.0	0.0	
2019/4/1 23:00	1.3	14.5	7.9	6.0	0.0	
2019/4/2 0:00	1.4	14.4	7.8	5.6	0.0	
2019/4/2 1:00	1.3	14.4	7.8	5.3	0.0	
2019/4/2 2:00	1.2	14.3	7.7	5.3	0.0	
2019/4/2 3:00	1.2	14.3	7.7	5.4	0.0	
2019/4/2 4:00	1.3	14.3	7.7	5.1	0.0	
2019/4/2 5:00	1.1	14.3	7.7	6.6	0.0	
2019/4/2 6:00	1.2	14.3	7.7	5.3	0.0	
2019/4/2 7:00	1.2	14.2	7.7	5.4	0.0	
2019/4/2 8:00	1.3	14.2	7.8	5.9	0.0	
2019/4/2 9:00	1.8	14.3	7.9	5.6	0.0	
2019/4/2 10:00	1.5	14.6	8.0	5.9	0.0	
2019/4/2 11:00	1.6	14.8	8.1	6.2	0.0	
2019/4/2 12:00	1.9	15.2	8.2	6.1	0.0	
2019/4/2 13:00	1.9	15.4	8.3	6.5	0.0	
2019/4/2 14:00	1.7	15.7	8.4	6.2	0.0	
2019/4/2 15:00	1.9	15.8	8.4	5.9	0.0	
2019/4/2 16:00	1.8	15.8	8.5	5.7	0.0	
2019/4/2 17:00	1.9	15.7	8.5	7.3	0.0	
2019/4/2 18:00	1.8	15.3	8.4	6.5	0.0	
2019/4/2 19:00	1.8	15.0	8.2	6.0	0.0	
2019/4/2 20:00	1.5	14.8	8.1	5.9	0.0	
2019/4/2 21:00	1.4	14.6	8.0	5.9	0.0	
2019/4/2 22:00	1.4	14.4	7.9	6.1	0.0	
2019/4/2 23:00	1.4	14.2	7.9	6.3	0.0	
2019/4/3 0:00	1.3	14.0	7.8	6.4	0.0	
2019/4/3 1:00	1.4	13.8	7.8	7.0	0.0	
2019/4/3 2:00	1.2	13.7	7.8	6.1	0.0	
2019/4/3 3:00	1.3	13.6	7.7	5.7	0.0	
2019/4/3 4:00	2.3	13.6	7.7	5.8	0.0	
2019/4/3 5:00	2.0	13.6	7.7	6.0	0.0	
2019/4/3 6:00	1.7	13.5	7.7	6.2	0.0	
2019/4/3 7:00	1.5	13.5	7.7	6.5	0.0	
2019/4/3 8:00	1.5	13.4	7.8	6.4	0.0	
2019/4/3 9:00	1.5	13.5	7.9	6.6	0.0	
2019/4/3 10:00	1.5	13.8	8.0	8.1	0.0	
2019/4/3 11:00	1.5	14.1	8.1	6.9	0.0	
2019/4/3 12:00	1.3	14.3	8.2	7.2	0.0	
2019/4/3 13:00	1.4	14.6	8.2	7.3	0.0	
2019/4/3 14:00	1.5	14.9	8.3	8.0	0.0	
2019/4/3 15:00	1.4	15.2	8.4	7.2	0.0	
2019/4/3 16:00	1.5	15.3	8.4	6.8	0.0	
2019/4/3 17:00	1.4	15.3	8.5	6.7	0.0	
2019/4/3 18:00	1.4	15.1	8.4	7.1	0.0	
2019/4/3 19:00	1.5	14.8	8.2	6.8	0.0	
2019/4/3 20:00	1.4	14.5	8.1	6.5	0.0	

観測地点	道の駅坂本(水質)					(雨量は神瀬観測所の速報値(出典:国土交通省水文水質データベース))
年/月/日 時:分	観測項目				雨量(mm/h)	
	濁度(FTU)	水温(°C)	pH	DO(mg/L)		
2019/4/3 21:00	1.4	14.2	8.0	6.7	0.0	
2019/4/3 22:00	1.3	13.9	8.0	6.4	0.0	
2019/4/3 23:00	1.5	13.7	7.9	6.5	0.0	
2019/4/4 0:00	1.5	13.5	7.9	6.4	0.0	
2019/4/4 1:00	1.5	13.4	7.8	6.4	0.0	
2019/4/4 2:00	1.5	13.4	7.8	6.3	0.0	
2019/4/4 3:00	1.7	13.4	7.8	6.3	0.0	
2019/4/4 4:00	1.5	13.3	7.8	6.1	0.0	
2019/4/4 5:00	1.4	13.3	7.8	6.2	0.0	
2019/4/4 6:00	1.4	13.2	7.8	6.0	0.0	
2019/4/4 7:00	1.3	13.2	7.8	6.3	0.0	
2019/4/4 8:00	1.5	13.1	7.8	6.4	0.0	
2019/4/4 9:00	1.3	13.2	7.9	6.4	0.0	
2019/4/4 10:00	1.3	13.6	8.0	6.7	0.0	
2019/4/4 11:00	1.3	13.9	8.1	7.0	0.0	
2019/4/4 12:00	1.2	14.3	8.2	7.2	0.0	
2019/4/4 13:00	1.2	14.7	8.3	7.2	0.0	
2019/4/4 14:00	1.4	15.0	8.4	7.5	0.0	
2019/4/4 15:00	1.2	15.2	8.4	7.4	0.0	
2019/4/4 16:00	1.2	15.3	8.5	7.4	0.0	
2019/4/4 17:00	1.2	15.2	8.4	7.7	0.0	
2019/4/4 18:00	1.2	15.0	8.4	7.6	0.0	
2019/4/4 19:00	1.2	14.7	8.2	7.5	0.0	
2019/4/4 20:00	1.0	14.5	8.1	7.0	0.0	
2019/4/4 21:00	1.2	14.2	8.1	7.1	0.0	
2019/4/4 22:00	1.2	13.9	8.0	7.0	0.0	
2019/4/4 23:00	1.1	13.7	7.9	6.9	0.0	
2019/4/5 0:00	1.1	13.5	7.9	6.9	0.0	
2019/4/5 1:00	1.1	13.5	7.8	6.7	0.0	
2019/4/5 2:00	1.2	13.6	7.8	6.8	0.0	
2019/4/5 3:00	1.1	13.6	7.7	7.1	0.0	
2019/4/5 4:00	0.9	13.7	7.7	6.7	0.0	
2019/4/5 5:00	0.7	13.7	7.7	6.9	0.0	
2019/4/5 6:00	1.0	13.7	7.7	6.6	0.0	
2019/4/5 7:00	1.1	13.7	7.8	6.7	0.0	
2019/4/5 8:00	0.7	13.7	7.8	6.9	0.0	
2019/4/5 9:00	1.0	13.7	7.9	7.2	0.0	
2019/4/5 10:00	1.0	13.9	8.0	7.5	0.0	
2019/4/5 11:00	1.0	14.0	8.1	7.6	0.0	
2019/4/5 12:00	1.3	14.1	8.2	7.6	0.0	
2019/4/5 13:00	1.1	14.2	8.4	7.7	0.0	
2019/4/5 14:00	2.5	14.4	8.5	8.4	0.0	
2019/4/5 15:00	1.5	14.5	8.5	7.7	0.0	
2019/4/5 16:00	1.1	14.5	8.5	7.5	0.0	
2019/4/5 17:00	1.0	14.6	8.6	7.8	0.0	
2019/4/5 18:00	0.8	14.5	8.5	7.8	0.0	
2019/4/5 19:00	0.8	14.3	8.3	7.5	0.0	
2019/4/5 20:00	1.1	14.1	8.2	7.1	0.0	
2019/4/5 21:00	0.9	14.0	8.1	7.1	0.0	
2019/4/5 22:00	0.9	13.9	8.0	6.9	0.0	
2019/4/5 23:00	0.8	13.8	7.9	6.9	0.0	
2019/4/6 0:00	0.7	13.7	7.9	6.9	0.0	
2019/4/6 1:00	0.8	13.6	7.8	6.8	0.0	
2019/4/6 2:00	0.6	13.6	7.8	6.7	0.0	
2019/4/6 3:00	1.0	13.6	7.8	7.1	0.0	
2019/4/6 4:00	0.9	13.6	7.7	6.7	0.0	
2019/4/6 5:00	1.0	13.6	7.7	6.6	0.0	
2019/4/6 6:00	1.0	13.6	7.7	6.5	0.0	
2019/4/6 7:00	0.8	13.6	7.8	6.7	0.0	
2019/4/6 8:00	1.0	13.7	7.9	6.9	0.0	
2019/4/6 9:00	1.0	13.9	8.0	7.1	0.0	
2019/4/6 10:00	1.0	14.2	8.0	7.1	0.0	
2019/4/6 11:00	1.0	14.6	8.2	7.8	0.0	
2019/4/6 12:00	1.0	15.2	8.3	7.4	0.0	
2019/4/6 13:00	1.0	15.7	8.5	7.3	0.0	
2019/4/6 14:00	1.0	16.2	8.6	7.3	0.0	
2019/4/6 15:00	1.1	16.4	8.6	7.4	0.0	
2019/4/6 16:00	1.0	16.5	8.6	7.1	0.0	
2019/4/6 17:00	1.2	16.4	8.7	7.5	0.0	

観測地点	道の駅坂本(水質)					雨量(mm/h)
	観測項目					
年/月/日 時:分	濁度(FTU)	水温(°C)	pH	DO(mg/L)		
2019/4/6 18:00	0.9	16.1	8.5	7.4	0.0	
2019/4/6 19:00	1.0	15.8	8.3	7.2	0.0	
2019/4/6 20:00	0.8	15.6	8.2	6.9	0.0	
2019/4/6 21:00	0.8	15.3	8.1	7.0	0.0	
2019/4/6 22:00	0.9	15.1	8.0	6.9	0.0	
2019/4/6 23:00	1.2	14.9	7.9	6.6	0.0	
2019/4/7 0:00	1.0	14.7	7.8	6.4	0.0	
2019/4/7 1:00	1.0	14.6	7.8	6.0	0.0	
2019/4/7 2:00	0.9	14.5	7.7	5.8	0.0	
2019/4/7 3:00	1.0	14.5	7.7	6.1	0.0	
2019/4/7 4:00	0.9	14.6	7.7	6.0	0.0	
2019/4/7 5:00	0.7	14.5	7.7	6.2	0.0	
2019/4/7 6:00	0.7	14.5	7.7	6.3	欠測	
2019/4/7 7:00	0.8	14.5	7.7	6.1	欠測	
2019/4/7 8:00	1.1	14.5	7.8	6.3	欠測	
2019/4/7 9:00	1.1	14.6	7.9	6.5	0.0	
2019/4/7 10:00	1.1	14.9	8.0	6.9	0.0	
2019/4/7 11:00	1.1	15.2	8.1	7.6	0.0	
2019/4/7 12:00	1.2	15.7	8.2	7.1	0.0	
2019/4/7 13:00	1.2	16.2	8.5	7.4	0.0	
2019/4/7 14:00	1.2	16.6	8.6	7.3	0.0	
2019/4/7 15:00	1.2	16.9	8.7	7.5	0.0	
2019/4/7 16:00	1.1	16.9	8.7	7.1	0.0	
2019/4/7 17:00	0.9	16.9	8.7	7.0	0.0	
2019/4/7 18:00	1.1	16.6	8.6	7.5	0.0	
2019/4/7 19:00	1.2	16.2	8.4	6.4	0.0	
2019/4/7 20:00	1.3	16.0	8.2	6.2	0.0	
2019/4/7 21:00	1.1	15.8	8.1	6.2	0.0	
2019/4/7 22:00	1.1	15.6	8.0	5.9	0.0	
2019/4/7 23:00	1.1	15.4	7.9	5.7	0.0	
2019/4/8 0:00	0.9	15.3	7.9	5.3	0.0	
2019/4/8 1:00	1.0	15.2	7.8	5.5	0.0	
2019/4/8 2:00	1.1	15.1	7.7	5.2	0.0	
2019/4/8 3:00	1.0	15.1	7.7	5.6	0.0	
2019/4/8 4:00	1.5	15.2	7.7	5.5	0.0	
2019/4/8 5:00	1.0	15.1	7.7	5.4	0.0	
2019/4/8 6:00	1.1	15.1	7.7	5.4	0.0	
2019/4/8 7:00	1.2	15.1	7.7	5.6	0.0	
2019/4/8 8:00	1.1	15.2	7.8	5.9	0.0	
2019/4/8 9:00	1.3	15.3	7.9	6.1	0.0	
2019/4/8 10:00	1.2	15.6	8.0	6.3	0.0	
2019/4/8 11:00	1.2	15.9	8.2	6.4	0.0	
2019/4/8 12:00	1.4	16.4	8.3	6.6	0.0	
2019/4/8 13:00	1.3	16.9	8.5	6.9	0.0	
2019/4/8 14:00	1.0	17.3	8.6	6.6	0.0	
2019/4/8 15:00	1.9	17.5	8.7	6.6	0.0	
2019/4/8 16:00	1.7	17.6	8.7	6.3	0.0	
2019/4/8 17:00	1.7	17.5	8.7	6.3	0.0	
2019/4/8 18:00	1.1	17.2	8.7	6.4	0.0	
2019/4/8 19:00	1.2	16.9	8.5	6.8	0.0	
2019/4/8 20:00	1.2	16.7	8.3	5.8	0.0	
2019/4/8 21:00	1.2	16.5	8.2	5.6	0.0	
2019/4/8 22:00	1.0	16.3	8.1	5.3	0.0	
2019/4/8 23:00	1.1	16.1	8.0	5.4	0.0	
2019/4/9 0:00	1.1	15.9	7.9	5.1	0.0	
2019/4/9 1:00	1.0	15.8	7.8	5.2	0.0	
2019/4/9 2:00	1.2	15.7	7.8	5.1	0.0	
2019/4/9 3:00	1.0	15.6	7.8	5.1	0.0	
2019/4/9 4:00	1.0	15.6	7.8	5.1	0.0	
2019/4/9 5:00	1.2	15.7	7.7	5.2	0.0	
2019/4/9 6:00	1.3	15.7	7.7	5.0	0.0	
2019/4/9 7:00	1.2	15.7	7.8	5.2	0.0	
2019/4/9 8:00	1.3	15.7	7.9	5.3	0.0	
2019/4/9 9:00	1.4	15.8	8.0	6.3	0.0	
2019/4/9 10:00	1.4	16.1	8.2	5.7	0.0	
2019/4/9 11:00	1.7	16.4	8.3	5.9	0.0	
2019/4/9 12:00	1.7	16.9	8.4	6.0	0.0	
2019/4/9 13:00	1.4	17.4	8.6	6.0	0.0	
2019/4/9 14:00	2.3	17.7	8.7	5.8	0.0	

観測地点	道の駅坂本(水質)		(雨量は神瀬観測所の速報値(出典:国土交通省水文水質データベース))			
	年/月/日 時:分	観測項目	濁度(FTU)	水温(°C)	pH	DO(mg/L)
2019/4/9 15:00	1.9	18.0	8.7	5.6	0.0	
2019/4/9 16:00	1.4	18.1	8.7	5.4	0.0	
2019/4/9 17:00	1.7	18.0	8.7	5.6	0.0	
2019/4/9 18:00	2.1	17.8	8.6	5.8	0.0	
2019/4/9 19:00	1.7	17.6	8.5	5.8	0.0	
2019/4/9 20:00	1.2	17.4	8.3	5.2	2.0	
2019/4/9 21:00	1.7	17.2	8.2	5.1	3.0	
2019/4/9 22:00	1.8	17.2	8.0	5.1	2.0	
2019/4/9 23:00	1.5	17.1	7.9	5.0	6.0	
2019/4/10 0:00	1.5	17.1	7.8	4.9	4.0	
2019/4/10 1:00	1.2	17.1	7.8	4.8	2.0	
2019/4/10 2:00	1.3	17.0	7.7	4.7	2.0	
2019/4/10 3:00	1.1	17.1	7.7	4.6	3.0	
2019/4/10 4:00	1.4	17.0	7.7	4.7	4.0	
2019/4/10 5:00	1.1	17.0	7.7	4.8	3.0	
2019/4/10 6:00	1.0	17.1	7.7	4.6	0.0	
2019/4/10 7:00	1.5	17.1	7.7	4.6	0.0	
2019/4/10 8:00	1.8	17.1	7.7	4.5	0.0	
2019/4/10 9:00	2.4	17.0	7.8	4.8	0.0	
2019/4/10 10:00	2.5	16.9	7.8	4.9	1.0	
2019/4/10 11:00	1.5	16.8	7.8	4.5	0.0	
2019/4/10 12:00	1.6	16.9	7.8	4.9	0.0	
2019/4/10 13:00	1.6	17.0	7.8	4.7	0.0	
2019/4/10 14:00	1.1	17.0	7.8	4.9	0.0	
2019/4/10 15:00	1.0	17.1	7.8	4.5	0.0	
2019/4/10 16:00	1.8	17.1	7.9	5.1	0.0	
2019/4/10 17:00	1.5	17.1	7.9	4.9	0.0	
2019/4/10 18:00	1.3	17.2	7.9	4.9	0.0	
2019/4/10 19:00	1.7	17.1	7.9	4.9	0.0	
2019/4/10 20:00	1.4	16.9	7.9	5.0	0.0	
2019/4/10 21:00	1.6	16.8	7.9	5.0	0.0	
2019/4/10 22:00	1.4	16.6	7.8	5.0	0.0	
2019/4/10 23:00	1.4	16.4	7.8	4.8	0.0	
2019/4/11 0:00	1.2	16.4	7.8	4.9	0.0	
2019/4/11 1:00	1.2	16.3	7.8	4.7	0.0	
2019/4/11 2:00	1.3	16.3	7.8	4.7	0.0	
2019/4/11 3:00	1.4	16.3	7.7	4.8	0.0	
2019/4/11 4:00	1.3	16.3	7.7	5.0	0.0	
2019/4/11 5:00	1.9	16.3	7.7	4.9	0.0	
2019/4/11 6:00	1.5	16.3	7.7	4.8	0.0	
2019/4/11 7:00	1.4	16.3	7.7	4.8	0.0	
2019/4/11 8:00	1.8	16.3	7.7	5.0	0.0	
2019/4/11 9:00	1.9	16.4	7.7	5.2	0.0	
2019/4/11 10:00	2.3	16.5	7.8	5.5	0.0	
2019/4/11 11:00	3.0	16.7	7.8	5.5	0.0	
2019/4/11 12:00	2.8	16.7	7.8	5.5	0.0	
2019/4/11 13:00	3.5	16.8	7.8	5.7	0.0	
2019/4/11 14:00	3.4	16.9	7.9	5.4	0.0	
2019/4/11 15:00	3.8	16.8	7.9	5.0	0.0	
2019/4/11 16:00	4.7	16.7	7.8	5.4	0.0	
2019/4/11 17:00	4.4	16.5	7.7	5.3	0.0	
2019/4/11 18:00	5.2	16.3	7.7	5.1	0.0	
2019/4/11 19:00	5.0	16.1	7.6	5.2	0.0	
2019/4/11 20:00	5.6	15.9	7.5	5.0	0.0	
2019/4/11 21:00	5.6	15.7	7.5	5.3	0.0	
2019/4/11 22:00	5.5	15.6	7.5	5.3	0.0	
2019/4/11 23:00	6.1	15.5	7.4	5.2	0.0	
2019/4/12 0:00	5.6	15.4	7.4	5.4	0.0	
2019/4/12 1:00	5.6	15.3	7.4	5.5	0.0	
2019/4/12 2:00	5.9	15.3	7.4	5.1	0.0	
2019/4/12 3:00	5.7	15.3	7.4	5.0	0.0	
2019/4/12 4:00	5.9	15.2	7.4	5.0	0.0	
2019/4/12 5:00	5.8	15.2	7.4	5.3	0.0	
2019/4/12 6:00	5.5	15.2	7.4	5.2	0.0	
2019/4/12 7:00	5.7	15.2	7.4	5.4	0.0	
2019/4/12 8:00	5.0	15.3	7.5	5.6	0.0	
2019/4/12 9:00	5.6	15.4	7.5	5.7	0.0	
2019/4/12 10:00	5.3	15.7	7.6	5.9	0.0	
2019/4/12 11:00	5.3	16.0	7.6	6.0	0.0	

観測地点	道の駅坂本(水質)		(雨量は神瀬観測所の速報値(出典:国土交通省水文水質データベース))			
	年/月/日 時:分	観測項目	濁度(FTU)	水温(°C)	pH	DO(mg/L)
2019/4/12 12:00	5.0	16.3	7.7	6.1	0.0	
2019/4/12 13:00	4.9	16.6	7.7	6.0	0.0	
2019/4/12 14:00	4.8	16.7	7.8	6.1	0.0	
2019/4/12 15:00	4.4	16.9	7.9	6.3	0.0	
2019/4/12 16:00	3.8	16.9	7.9	6.1	0.0	
2019/4/12 17:00	4.5	16.8	7.9	5.8	0.0	
2019/4/12 18:00	4.5	16.5	7.8	5.7	0.0	
2019/4/12 19:00	4.5	16.2	7.7	5.6	0.0	
2019/4/12 20:00	4.0	15.9	7.6	5.9	0.0	
2019/4/12 21:00	4.0	15.7	7.6	5.6	0.0	
2019/4/12 22:00	3.8	15.5	7.6	5.5	0.0	
2019/4/12 23:00	3.5	15.2	7.6	5.6	0.0	
2019/4/13 0:00	3.4	15.0	7.5	5.7	0.0	
2019/4/13 1:00	3.2	14.9	7.5	5.5	0.0	
2019/4/13 2:00	3.5	14.9	7.5	5.7	0.0	
2019/4/13 3:00	3.3	15.0	7.5	5.7	0.0	
2019/4/13 4:00	3.3	14.9	7.5	5.6	0.0	
2019/4/13 5:00	3.2	14.9	7.5	5.5	0.0	
2019/4/13 6:00	3.0	14.8	7.5	5.6	0.0	
2019/4/13 7:00	3.3	14.7	7.6	5.9	0.0	
2019/4/13 8:00	3.2	14.7	7.6	6.1	0.0	
2019/4/13 9:00	2.9	14.9	7.7	6.4	0.0	
2019/4/13 10:00	2.6	15.2	7.8	6.4	0.0	
2019/4/13 11:00	2.7	15.6	7.9	6.5	0.0	
2019/4/13 12:00	2.3	15.7	8.0	6.5	0.0	
2019/4/13 13:00	2.5	16.0	8.1	6.6	0.0	
2019/4/13 14:00	2.3	16.3	8.1	6.5	0.0	
2019/4/13 15:00	2.0	16.4	8.1	6.6	0.0	
2019/4/13 16:00	2.3	16.6	8.2	6.7	0.0	
2019/4/13 17:00	1.9	16.5	8.2	6.6	0.0	
2019/4/13 18:00	2.1	16.4	8.1	6.7	0.0	
2019/4/13 19:00	2.0	16.2	8.0	6.3	0.0	
2019/4/13 20:00	2.0	16.0	7.9	6.2	0.0	
2019/4/13 21:00	2.0	15.9	7.8	5.9	0.0	
2019/4/13 22:00	1.8	15.8	7.7	6.0	0.0	
2019/4/13 23:00	1.7	15.7	7.7	5.9	0.0	
2019/4/14 0:00	1.5	15.6	7.7	6.0	0.0	
2019/4/14 1:00	1.5	15.6	7.6	5.7	0.0	
2019/4/14 2:00	1.5	15.6	7.6	5.9	0.0	
2019/4/14 3:00	1.2	15.6	7.6	6.0	0.0	
2019/4/14 4:00	1.3	15.5	7.6	6.0	0.0	
2019/4/14 5:00	1.5	15.5	7.6	6.0	0.0	
2019/4/14 6:00	1.7	15.5	7.6	6.0	0.0	
2019/4/14 7:00	1.4	15.4	7.6	6.1	0.0	
2019/4/14 8:00	1.8	15.5	7.7	6.4	0.0	
2019/4/14 9:00	1.5	15.5	7.7	6.3	0.0	
2019/4/14 10:00	1.6	15.6	7.8	6.4	0.0	
2019/4/14 11:00	1.6	15.7	7.8	6.4	0.0	
2019/4/14 12:00	1.9	15.7	7.9	6.6	0.0	
2019/4/14 13:00	1.8	15.8	7.9	6.4	0.0	
2019/4/14 14:00	1.5	15.8	7.8	6.2	0.0	
2019/4/14 15:00	1.4	15.8	7.9	6.5	4.0	
2019/4/14 16:00	1.3	15.8	7.8	6.4	3.0	
2019/4/14 17:00	1.6	15.8	7.8	6.2	3.0	
2019/4/14 18:00	1.3	15.8	7.8	6.1	0.0	
2019/4/14 19:00	1.3	15.7	7.7	6.0	0.0	
2019/4/14 20:00	1.3	15.7	7.7	5.9	0.0	
2019/4/14 21:00	1.3	15.7	7.6	6.0	0.0	
2019/4/14 22:00	1.6	15.6	7.6	5.9	0.0	
2019/4/14 23:00	1.1	15.6	7.6	6.0	0.0	
2019/4/15 0:00	1.1	15.6	7.6	5.7	0.0	
2019/4/15 1:00	1.4	15.6	7.6	5.7	0.0	
2019/4/15 2:00	1.4	15.6	7.6	5.8	0.0	
2019/4/15 3:00	1.8	15.6	7.5	5.9	0.0	
2019/4/15 4:00	1.9	15.6	7.6	5.9	0.0	
2019/4/15 5:00	1.3	15.5	7.6	6.0	0.0	
2019/4/15 6:00	1.4	15.5	7.6	6.1	0.0	
2019/4/15 7:00	1.2	15.4	7.6	6.2	0.0	
2019/4/15 8:00	1.1	15.4	7.6	6.5	0.0	



観測地点	道の駅坂本(水質)					雨量(mm/h)
	観測項目					
年/月/日 時:分	濁度(FTU)	水温(°C)	pH	DO(mg/L)		
2019/4/15 9:00	2.2	15.6	7.8	6.6	0.0	
2019/4/15 10:00	1.6	15.9	7.9	6.8	0.0	
2019/4/15 11:00	1.4	16.2	8.0	6.6	0.0	
2019/4/15 12:00	1.4	16.6	8.1	6.7	0.0	
2019/4/15 13:00	1.5	16.9	8.1	6.8	0.0	
2019/4/15 14:00	1.2	17.2	8.2	6.7	0.0	
2019/4/15 15:00	1.4	17.4	8.2	6.6	0.0	
2019/4/15 16:00	1.3	17.6	8.2	6.6	0.0	
2019/4/15 17:00	1.3	17.5	8.3	6.6	0.0	
2019/4/15 18:00	1.5	17.2	8.2	6.6	0.0	
2019/4/15 19:00	1.3	16.8	8.0	6.3	0.0	
2019/4/15 20:00	1.2	16.5	7.9	6.1	0.0	
2019/4/15 21:00	1.1	16.2	7.8	6.2	0.0	
2019/4/15 22:00	1.5	15.9	7.8	6.2	0.0	
2019/4/15 23:00	1.8	15.7	7.7	6.3	0.0	
2019/4/16 0:00	1.4	15.5	7.7	6.2	0.0	
2019/4/16 1:00	1.4	15.4	7.7	6.0	0.0	
2019/4/16 2:00	1.5	15.4	7.6	5.9	0.0	
2019/4/16 3:00	1.4	15.5	7.6	6.0	0.0	
2019/4/16 4:00	1.0	15.5	7.6	6.1	0.0	
2019/4/16 5:00	1.0	15.5	7.6	6.1	0.0	
2019/4/16 6:00	1.1	15.5	7.6	6.6	0.0	
2019/4/16 7:00	1.1	15.4	7.6	6.3	0.0	
2019/4/16 8:00	1.4	15.5	7.7	6.6	0.0	
2019/4/16 9:00	1.2	15.7	7.8	6.7	0.0	
2019/4/16 10:00	1.1	16.1	7.9	6.7	0.0	
2019/4/16 11:00	1.1	16.4	8.0	6.9	0.0	
2019/4/16 12:00	1.2	16.7	8.1	7.0	0.0	
2019/4/16 13:00	1.1	17.1	8.2	6.7	0.0	
2019/4/16 14:00	1.0	17.4	8.2	7.0	0.0	
2019/4/16 15:00	1.0	17.4	8.3	7.3	0.0	
2019/4/16 16:00	2.1	17.6	8.4	7.0	0.0	
2019/4/16 17:00	1.1	17.5	8.4	6.8	0.0	
2019/4/16 18:00	1.1	17.3	8.3	6.6	0.0	
2019/4/16 19:00	1.1	17.1	8.1	6.2	0.0	
2019/4/16 20:00	1.2	16.9	7.9	6.3	0.0	
2019/4/16 21:00	1.4	16.8	7.8	6.1	0.0	
2019/4/16 22:00	1.2	16.6	7.7	6.2	0.0	
2019/4/16 23:00	1.1	16.5	7.7	6.0	0.0	
2019/4/17 0:00	1.2	16.3	7.6	6.1	0.0	
2019/4/17 1:00	1.2	16.2	7.6	6.0	0.0	
2019/4/17 2:00	1.0	16.1	7.6	5.9	0.0	
2019/4/17 3:00	1.4	16.1	7.6	6.0	0.0	
2019/4/17 4:00	1.3	16.1	7.5	5.8	0.0	
2019/4/17 5:00	1.2	16.1	7.5	5.8	0.0	
2019/4/17 6:00	1.7	16.0	7.6	6.1	0.0	
2019/4/17 7:00	1.7	16.0	7.6	6.6	0.0	
2019/4/17 8:00	1.6	16.0	7.6	6.4	0.0	
2019/4/17 9:00	1.5	16.1	7.7	6.5	0.0	
2019/4/17 10:00	1.4	16.3	7.8	6.5	0.0	
2019/4/17 11:00	1.2	16.4	7.9	6.6	0.0	
2019/4/17 12:00	1.2	16.7	8.0	7.0	0.0	
2019/4/17 13:00	1.1	16.9	8.1	7.0	0.0	
2019/4/17 14:00	1.5	17.1	8.2	7.2	0.0	
2019/4/17 15:00	1.3	17.1	8.3	6.9	0.0	
2019/4/17 16:00	1.5	17.1	8.2	7.1	0.0	
2019/4/17 17:00	1.8	17.2	8.3	7.0	0.0	
2019/4/17 18:00	1.4	17.2	8.2	6.9	0.0	
2019/4/17 19:00	1.3	17.0	8.1	6.7	0.0	
2019/4/17 20:00	1.3	16.9	7.9	6.5	0.0	
2019/4/17 21:00	1.3	16.8	7.8	6.3	0.0	
2019/4/17 22:00	1.2	16.7	7.8	6.3	0.0	
2019/4/17 23:00	1.8	16.6	7.7	6.0	0.0	
2019/4/18 0:00	1.2	16.5	7.6	6.1	0.0	
2019/4/18 1:00	1.1	16.4	7.6	6.1	0.0	
2019/4/18 2:00	1.1	16.3	7.6	6.0	0.0	
2019/4/18 3:00	1.2	16.2	7.5	6.0	0.0	
2019/4/18 4:00	1.2	16.2	7.5	5.8	0.0	
2019/4/18 5:00	1.4	16.2	7.5	6.0	0.0	

観測地点	道の駅坂本(水質)		(雨量は神瀬観測所の速報値(出典:国土交通省水文水質データベース))		
年/月/日 時:分	観測項目				雨量(mm/h)
	濁度(FTU)	水温(°C)	pH	DO(mg/L)	
2019/4/18 6:00	4.3	16.2	7.5	6.0	0.0
2019/4/18 7:00	5.5	16.1	7.6	6.2	0.0
2019/4/18 8:00	3.9	16.2	7.6	6.2	0.0
2019/4/18 9:00	2.6	16.5	7.7	6.5	0.0
2019/4/18 10:00	2.1	16.8	7.8	6.7	0.0
2019/4/18 11:00	2.2	17.2	7.8	6.9	0.0
2019/4/18 12:00	2.4	17.9	8.1	7.0	0.0
2019/4/18 13:00	2.2	18.5	8.2	7.1	0.0
2019/4/18 14:00	1.9	18.9	8.2	7.3	0.0
2019/4/18 15:00	1.8	19.1	8.3	7.2	0.0
2019/4/18 16:00	1.9	19.2	8.3	8.2	0.0
2019/4/18 17:00	2.3	19.1	8.4	7.1	0.0
2019/4/18 18:00	2.1	18.7	8.3	7.0	0.0
2019/4/18 19:00	1.9	18.4	8.1	6.5	0.0
2019/4/18 20:00	2.4	18.2	8.0	6.5	0.0
2019/4/18 21:00	2.4	18.0	7.9	6.4	0.0
2019/4/18 22:00	1.9	17.9	7.8	6.2	0.0
2019/4/18 23:00	1.6	17.7	7.7	6.1	0.0
2019/4/19 0:00	3.4	17.6	7.6	6.1	0.0
2019/4/19 1:00	2.2	17.4	7.5	6.0	0.0
2019/4/19 2:00	2.5	17.4	7.5	5.9	0.0
2019/4/19 3:00	2.0	17.3	7.4	5.8	0.0
2019/4/19 4:00	1.8	17.3	7.4	5.8	0.0
2019/4/19 5:00	1.7	17.2	7.4	5.7	0.0
2019/4/19 6:00	1.9	17.1	7.4	5.9	0.0
2019/4/19 7:00	1.5	17.1	7.5	5.9	0.0
2019/4/19 8:00	1.5	17.1	7.5	6.1	0.0
2019/4/19 9:00	1.9	17.3	7.7	6.4	0.0
2019/4/19 10:00	1.9	17.6	7.8	6.7	0.0
2019/4/19 11:00	2.7	18.0	7.9	6.9	0.0
2019/4/19 12:00	1.9	18.5	8.0	7.0	0.0
2019/4/19 13:00	1.9	19.0	8.2	7.2	0.0
2019/4/19 14:00	1.9	19.3	8.2	7.3	0.0
2019/4/19 15:00	2.1	19.5	8.3	7.2	0.0
2019/4/19 16:00	2.1	19.6	8.3	7.2	0.0
2019/4/19 17:00	2.1	19.5	8.4	7.0	0.0
2019/4/19 18:00	1.9	19.2	8.3	6.9	0.0
2019/4/19 19:00	2.0	18.8	8.1	6.5	0.0
2019/4/19 20:00	2.0	18.5	8.0	6.3	0.0
2019/4/19 21:00	2.0	18.3	7.9	6.0	0.0
2019/4/19 22:00	2.3	18.0	7.8	6.0	0.0
2019/4/19 23:00	1.7	17.8	7.7	5.9	0.0
2019/4/20 0:00	1.6	17.6	7.6	5.7	0.0
2019/4/20 1:00	1.5	17.3	7.5	5.9	0.0
2019/4/20 2:00	2.0	17.2	7.5	5.8	0.0
2019/4/20 3:00	1.8	17.2	7.5	5.8	0.0
2019/4/20 4:00	1.8	17.3	7.5	5.8	0.0
2019/4/20 5:00	2.5	17.3	7.5	5.8	0.0
2019/4/20 6:00	1.8	17.3	7.4	5.9	0.0
2019/4/20 7:00	1.9	17.3	7.5	6.0	0.0
2019/4/20 8:00	1.8	17.3	7.5	6.2	0.0
2019/4/20 9:00	2.0	17.5	7.7	6.4	0.0
2019/4/20 10:00	2.3	17.8	7.8	6.7	0.0
2019/4/20 11:00	2.0	18.2	8.0	6.9	0.0
2019/4/20 12:00	2.0	18.8	8.1	7.0	0.0
2019/4/20 13:00	2.0	19.5	8.3	7.3	0.0
2019/4/20 14:00	4.0	20.0	8.5	7.5	0.0
2019/4/20 15:00	2.6	20.3	8.5	7.4	0.0
2019/4/20 16:00	2.6	20.3	8.5	7.4	0.0
2019/4/20 17:00	2.5	20.2	8.5	7.3	0.0
2019/4/20 18:00	3.0	19.9	8.5	6.9	0.0
2019/4/20 19:00	2.5	19.5	8.3	6.4	0.0
2019/4/20 20:00	2.2	19.2	8.1	6.1	0.0
2019/4/20 21:00	1.9	19.0	8.0	5.9	0.0
2019/4/20 22:00	2.0	18.9	7.9	5.9	0.0
2019/4/20 23:00	1.7	18.8	7.8	5.7	0.0
2019/4/21 0:00	1.9	18.6	7.6	5.7	0.0
2019/4/21 1:00	1.7	18.5	7.5	5.6	0.0
2019/4/21 2:00	1.8	18.3	7.5	5.5	0.0

観測地点		道の駅坂本(水質)				(雨量は神瀬観測所の速報値(出典:国土交通省水文水質データベース))
年/月/日 時:分	観測項目				雨量(mm/h)	
	濁度(FTU)	水温(°C)	pH	DO(mg/L)		
2019/4/21 3:00	2.1	18.4	7.5	5.7	0.0	
2019/4/21 4:00	2.1	18.4	7.5	5.7	0.0	
2019/4/21 5:00	2.1	18.3	7.5	5.6	0.0	
2019/4/21 6:00	2.3	18.3	7.4	5.9	0.0	
2019/4/21 7:00	2.4	18.3	7.5	5.8	0.0	
2019/4/21 8:00	2.3	18.3	7.6	5.9	0.0	
2019/4/21 9:00	2.2	18.5	7.7	6.2	0.0	
2019/4/21 10:00	2.4	18.8	7.8	6.4	0.0	
2019/4/21 11:00	2.0	19.2	8.0	6.6	0.0	
2019/4/21 12:00	2.4	19.7	8.2	6.9	0.0	
2019/4/21 13:00	2.9	20.4	8.4	7.2	0.0	
2019/4/21 14:00	2.4	20.8	8.5	7.2	0.0	
2019/4/21 15:00	3.1	21.0	8.5	7.4	0.0	
2019/4/21 16:00	2.5	21.1	8.6	7.3	0.0	
2019/4/21 17:00	2.7	20.9	8.6	7.3	0.0	
2019/4/21 18:00	2.6	20.6	8.5	7.0	0.0	
2019/4/21 19:00	2.7	20.2	8.3	6.6	0.0	
2019/4/21 20:00	2.5	19.9	8.2	6.2	0.0	
2019/4/21 21:00	2.6	19.7	8.1	6.1	0.0	
2019/4/21 22:00	2.4	19.5	8.0	6.0	0.0	
2019/4/21 23:00	2.0	19.3	7.9	5.8	0.0	
2019/4/22 0:00	2.2	19.0	7.8	5.7	0.0	
2019/4/22 1:00	2.0	18.8	7.7	5.7	0.0	
2019/4/22 2:00	2.0	18.8	7.6	5.7	0.0	
2019/4/22 3:00	2.3	18.7	7.5	5.7	0.0	
2019/4/22 4:00	2.7	18.8	7.5	5.5	0.0	
2019/4/22 5:00	3.5	18.7	7.5	5.7	0.0	
2019/4/22 6:00	3.3	18.7	7.5	5.7	0.0	
2019/4/22 7:00	2.6	18.7	7.5	5.7	0.0	
2019/4/22 8:00	3.3	18.7	7.6	5.9	閉局	
2019/4/22 9:00	3.3	18.9	7.8	6.2	閉局	
2019/4/22 10:00	3.7	19.0	7.9	6.5	閉局	
2019/4/22 11:00	4.3	19.3	8.1	6.7	閉局	
2019/4/22 12:00	3.4	19.8	8.3	7.0	閉局	
2019/4/22 13:00	3.9	20.2	8.5	6.7	閉局	
2019/4/22 14:00	4.1	20.2	8.5	7.3	閉局	
2019/4/22 15:00	4.5	20.3	8.6	7.3	閉局	
2019/4/22 16:00	4.7	20.7	8.7	7.4	欠測	
2019/4/22 17:00	4.8	20.7	8.7	7.1	0.0	
2019/4/22 18:00	4.8	20.5	8.7	7.0	0.0	
2019/4/22 19:00	4.6	20.3	8.6	6.7	0.0	
2019/4/22 20:00	4.3	20.2	8.5	6.3	0.0	
2019/4/22 21:00	4.5	20.0	8.5	6.3	0.0	
2019/4/22 22:00	4.1	19.9	8.4	5.9	0.0	
2019/4/22 23:00	3.6	19.8	8.2	5.8	0.0	
2019/4/23 0:00	3.4	19.6	8.1	5.7	0.0	
2019/4/23 1:00	3.5	19.4	7.9	5.4	0.0	
2019/4/23 2:00	3.4	19.3	7.8	5.4	0.0	
2019/4/23 3:00	3.4	19.3	7.7	5.4	0.0	
2019/4/23 4:00	3.5	19.4	7.6	5.3	0.0	
2019/4/23 5:00	3.4	19.4	7.6	5.4	0.0	
2019/4/23 6:00	3.1	19.4	7.5	5.4	0.0	
2019/4/23 7:00	3.9	19.4	7.6	5.4	0.0	
2019/4/23 8:00	3.5	19.4	7.7	5.7	0.0	
2019/4/23 9:00	3.4	19.4	7.7	5.9	0.0	
2019/4/23 10:00	3.5	19.5	7.9	5.9	0.0	
2019/4/23 11:00	記録なし	記録なし	記録なし	記録なし	0.0	
2019/4/23 12:00	4.4	19.5	8.3	6.1	0.0	
2019/4/23 13:00	4.3	19.7	8.6	6.7	0.0	
2019/4/23 14:00	4.3	19.6	8.7	6.4	0.0	
2019/4/23 15:00	4.8	19.6	8.8	6.5	1.0	
2019/4/23 16:00	4.2	19.6	8.7	6.3	2.0	
2019/4/23 17:00	4.3	19.6	8.8	6.3	0.0	
2019/4/23 18:00	4.3	19.6	8.8	6.0	0.0	
2019/4/23 19:00	4.0	19.5	8.7	6.0	0.0	
2019/4/23 20:00	3.8	19.5	8.6	6.0	0.0	
2019/4/23 21:00	3.5	19.4	8.5	7.1	0.0	
2019/4/23 22:00	3.0	19.3	8.4	5.6	0.0	
2019/4/23 23:00	3.0	19.2	8.3	5.7	1.0	

観測地点	道の駅坂本(水質)					(雨量は神瀬観測所の速報値(出典:国土交通省水文水質データベース))
年/月/日 時:分	観測項目				雨量(mm/h)	
	濁度(FTU)	水温(°C)	pH	DO(mg/L)		
2019/4/24 0:00	2.8	19.1	8.1	5.5	0.0	
2019/4/24 1:00	2.8	19.1	8.1	5.6	0.0	
2019/4/24 2:00	2.7	19.1	8.0	5.5	0.0	
2019/4/24 3:00	2.5	19.1	8.0	5.3	1.0	
2019/4/24 4:00	2.5	19.1	8.0	5.4	0.0	
2019/4/24 5:00	2.8	19.0	7.9	5.5	0.0	
2019/4/24 6:00	2.4	19.1	7.9	5.5	1.0	
2019/4/24 7:00	2.6	19.1	7.9	5.5	0.0	
2019/4/24 8:00	2.6	19.3	8.1	5.7	0.0	
2019/4/24 9:00	2.6	19.5	8.2	6.1	0.0	
2019/4/24 10:00	2.7	19.5	8.2	5.9	0.0	
2019/4/24 11:00	2.6	19.6	8.3	6.5	0.0	
2019/4/24 12:00	3.1	19.9	8.6	6.5	0.0	
2019/4/24 13:00	3.0	20.0	8.7	6.3	0.0	
2019/4/24 14:00	3.4	20.0	8.8	5.9	0.0	
2019/4/24 15:00	3.2	20.0	8.9	6.2	0.0	
2019/4/24 16:00	3.3	20.0	8.8	5.4	0.0	
2019/4/24 17:00	3.1	19.9	8.8	6.0	0.0	
2019/4/24 18:00	3.3	19.9	8.8	6.3	0.0	
2019/4/24 19:00	3.0	19.8	8.7	6.2	0.0	
2019/4/24 20:00	2.7	19.8	8.5	5.7	0.0	
2019/4/24 21:00	2.6	19.7	8.4	6.0	0.0	
2019/4/24 22:00	2.2	19.7	8.3	6.1	0.0	
2019/4/24 23:00	2.4	19.6	8.2	5.7	0.0	
2019/4/25 0:00	2.2	19.6	8.2	5.4	1.0	
2019/4/25 1:00	2.1	19.5	8.1	5.0	0.0	
2019/4/25 2:00	2.0	19.4	8.0	5.2	0.0	
2019/4/25 3:00	2.0	19.3	7.9	5.1	0.0	
2019/4/25 4:00	2.0	19.2	7.9	5.0	0.0	
2019/4/25 5:00	2.0	19.2	7.9	5.5	0.0	
2019/4/25 6:00	2.3	19.2	7.9	5.7	0.0	
2019/4/25 7:00	2.2	19.1	7.9	5.6	0.0	
2019/4/25 8:00	2.0	19.1	7.9	5.2	0.0	
2019/4/25 9:00	2.1	19.1	7.9	5.6	0.0	
2019/4/25 10:00	2.2	19.2	8.1	5.8	0.0	
2019/4/25 11:00	2.2	19.3	8.1	5.7	0.0	
2019/4/25 12:00	2.3	19.6	8.3	5.9	0.0	
2019/4/25 13:00	2.3	20.0	8.4	6.1	0.0	
2019/4/25 14:00	2.4	20.2	8.5	7.5	0.0	
2019/4/25 15:00	2.6	20.5	8.6	6.3	0.0	
2019/4/25 16:00	2.4	20.6	8.6	6.0	0.0	
2019/4/25 17:00	2.5	20.4	8.6	6.1	0.0	
2019/4/25 18:00	2.8	20.1	8.6	7.1	0.0	
2019/4/25 19:00	2.8	19.8	8.5	6.7	0.0	
2019/4/25 20:00	2.4	19.5	8.3	6.6	0.0	
2019/4/25 21:00	2.1	19.3	8.2	6.3	0.0	
2019/4/25 22:00	2.1	19.2	8.2	6.3	0.0	
2019/4/25 23:00	2.1	19.1	8.1	6.6	0.0	
2019/4/26 0:00	2.6	19.1	8.1	6.3	0.0	
2019/4/26 1:00	2.5	19.0	8.0	6.5	0.0	
2019/4/26 2:00	2.6	19.0	8.0	6.2	0.0	
2019/4/26 3:00	2.6	19.0	8.0	6.2	0.0	
2019/4/26 4:00	2.7	19.0	7.9	6.3	0.0	
2019/4/26 5:00	2.8	19.0	7.9	6.2	0.0	
2019/4/26 6:00	3.1	19.0	7.9	6.3	0.0	
2019/4/26 7:00	3.2	18.9	7.9	5.9	1.0	
2019/4/26 8:00	3.2	19.0	8.0	6.2	0.0	
2019/4/26 9:00	3.4	19.1	8.2	6.7	0.0	
2019/4/26 10:00	3.4	19.2	8.3	6.8	0.0	
2019/4/26 11:00	3.8	19.3	8.4	7.0	0.0	
2019/4/26 12:00	3.8	19.4	8.5	6.9	0.0	
2019/4/26 13:00	4.0	19.9	8.7	7.9	0.0	
2019/4/26 14:00	4.0	20.0	8.8	7.8	0.0	
2019/4/26 15:00	4.2	19.9	8.8	7.0	0.0	
2019/4/26 16:00	3.9	19.8	8.8	6.8	0.0	
2019/4/26 17:00	4.1	19.6	8.8	6.6	0.0	
2019/4/26 18:00	4.2	19.4	8.7	6.1	0.0	
2019/4/26 19:00	4.1	19.2	8.7	6.5	0.0	
2019/4/26 20:00	4.0	19.1	8.5	6.3	0.0	

観測地点	道の駅坂本(水質)					(雨量は神瀬観測所の速報値(出典:国土交通省水文水質データベース))
年/月/日 時:分	観測項目				雨量(mm/h)	
	濁度(FTU)	水温(°C)	pH	DO(mg/L)		
2019/4/26 21:00	3.9	19.0	8.5	6.3	0.0	
2019/4/26 22:00	3.8	18.9	8.4	6.0	0.0	
2019/4/26 23:00	3.9	18.9	8.3	6.0	0.0	
2019/4/27 0:00	4.3	18.9	8.2	5.9	0.0	
2019/4/27 1:00	4.0	18.8	8.1	5.8	0.0	
2019/4/27 2:00	3.6	18.8	8.0	5.7	0.0	
2019/4/27 3:00	3.7	18.7	7.9	5.8	0.0	
2019/4/27 4:00	3.1	18.7	7.8	5.4	0.0	
2019/4/27 5:00	3.1	18.5	7.8	5.5	0.0	
2019/4/27 6:00	3.2	18.4	7.7	5.5	0.0	
2019/4/27 7:00	3.5	18.3	7.8	5.8	0.0	
2019/4/27 8:00	3.1	18.3	7.9	5.9	0.0	
2019/4/27 9:00	3.3	18.6	8.0	6.4	0.0	
2019/4/27 10:00	2.8	18.8	8.1	6.0	0.0	
2019/4/27 11:00	3.1	19.0	8.2	6.2	0.0	
2019/4/27 12:00	3.7	19.2	8.3	6.5	0.0	
2019/4/27 13:00	3.4	19.7	8.4	6.4	0.0	
2019/4/27 14:00	3.6	20.0	8.5	6.5	0.0	
2019/4/27 15:00	3.6	20.3	8.5	6.3	0.0	
2019/4/27 16:00	3.5	20.3	8.5	6.4	0.0	
2019/4/27 17:00	3.3	20.2	8.5	5.9	0.0	
2019/4/27 18:00	3.3	20.0	8.5	5.8	0.0	
2019/4/27 19:00	3.0	19.7	8.3	5.5	0.0	
2019/4/27 20:00	2.9	19.4	8.2	5.7	0.0	
2019/4/27 21:00	2.7	19.2	8.1	5.1	0.0	
2019/4/27 22:00	2.6	19.0	8.0	4.9	0.0	
2019/4/27 23:00	2.6	18.7	7.9	5.1	0.0	
2019/4/28 0:00	2.4	18.5	7.8	5.3	0.0	
2019/4/28 1:00	2.3	18.3	7.7	4.9	0.0	
2019/4/28 2:00	2.3	18.2	7.7	4.7	0.0	
2019/4/28 3:00	2.9	18.1	7.7	4.8	0.0	
2019/4/28 4:00	3.1	18.1	7.6	4.7	0.0	
2019/4/28 5:00	2.9	18.1	7.6	5.1	0.0	
2019/4/28 6:00	3.5	18.1	7.6	4.9	0.0	
2019/4/28 7:00	3.3	18.2	7.7	6.1	0.0	
2019/4/28 8:00	3.0	18.4	7.8	5.7	0.0	
2019/4/28 9:00	3.0	18.8	7.9	7.6	0.0	
2019/4/28 10:00	3.0	19.2	8.0	6.5	0.0	
2019/4/28 11:00	3.0	19.2	8.1	6.9	0.0	
2019/4/28 12:00	3.3	19.6	8.2	6.6	0.0	
2019/4/28 13:00	3.2	19.8	8.3	6.5	0.0	
2019/4/28 14:00	3.7	20.2	8.4	6.7	0.0	
2019/4/28 15:00	3.5	20.1	8.4	6.5	0.0	
2019/4/28 16:00	3.0	20.1	8.4	5.9	0.0	
2019/4/28 17:00	3.2	20.0	8.3	6.1	0.0	
2019/4/28 18:00	3.0	19.9	8.3	5.7	0.0	
2019/4/28 19:00	2.9	19.8	8.2	5.4	0.0	
2019/4/28 20:00	3.1	19.7	8.1	5.4	0.0	
2019/4/28 21:00	3.1	19.6	8.0	5.5	0.0	
2019/4/28 22:00	3.1	19.4	7.9	5.0	0.0	
2019/4/28 23:00	2.7	19.3	7.9	5.3	0.0	
2019/4/29 0:00	2.6	19.2	7.8	5.2	0.0	
2019/4/29 1:00	2.6	19.1	7.7	6.0	0.0	
2019/4/29 2:00	3.0	19.1	7.7	5.1	0.0	
2019/4/29 3:00	2.8	19.0	7.7	5.3	0.0	
2019/4/29 4:00	3.0	19.0	7.6	5.6	0.0	
2019/4/29 5:00	2.9	19.0	7.6	5.3	0.0	
2019/4/29 6:00	3.1	19.0	7.6	5.3	0.0	
2019/4/29 7:00	3.2	19.0	7.7	5.9	0.0	
2019/4/29 8:00	3.1	19.0	7.8	5.8	0.0	
2019/4/29 9:00	3.3	19.2	7.9	6.2	0.0	
2019/4/29 10:00	3.4	19.3	8.0	6.5	0.0	
2019/4/29 11:00	3.4	19.3	8.1	7.7	2.0	
2019/4/29 12:00	3.6	19.3	8.1	6.1	5.0	
2019/4/29 13:00	3.5	19.3	8.1	6.2	7.0	
2019/4/29 14:00	3.8	19.3	8.2	6.1	4.0	
2019/4/29 15:00	3.6	19.2	8.1	7.2	2.0	
2019/4/29 16:00	3.2	19.2	8.2	6.1	0.0	
2019/4/29 17:00	2.8	19.1	8.1	5.8	0.0	

観測地点	道の駅坂本(水質)					(雨量は神瀬観測所の速報値(出典:国土交通省水文水質データベース))
年/月/日 時:分	観測項目				雨量(mm/h)	
	濁度(FTU)	水温(°C)	pH	DO(mg/L)		
2019/4/29 18:00	2.8	19.0	8.1	5.7	0.0	
2019/4/29 19:00	2.9	18.9	8.0	5.7	0.0	
2019/4/29 20:00	3.1	18.8	7.9	5.5	1.0	
2019/4/29 21:00	3.0	18.7	7.8	5.5	0.0	
2019/4/29 22:00	3.9	18.7	7.8	5.8	0.0	
2019/4/29 23:00	3.6	18.7	7.8	5.6	1.0	
2019/4/30 0:00	3.3	18.7	7.7	5.3	0.0	
2019/4/30 1:00	3.2	18.7	7.6	5.3	0.0	
2019/4/30 2:00	3.1	18.7	7.6	5.3	1.0	
2019/4/30 3:00	3.3	18.6	7.6	5.1	2.0	
2019/4/30 4:00	3.3	18.6	7.5	5.0	1.0	
2019/4/30 5:00	3.9	18.6	7.5	5.7	0.0	
2019/4/30 6:00	3.7	18.6	7.6	5.3	1.0	
2019/4/30 7:00	4.2	18.6	7.5	5.4	2.0	
2019/4/30 8:00	3.7	18.6	7.5	6.0	1.0	
2019/4/30 9:00	2.9	18.6	7.6	6.2	1.0	
2019/4/30 10:00	2.7	18.5	7.6	6.1	0.0	
2019/4/30 11:00	3.1	18.5	7.6	5.9	1.0	
2019/4/30 12:00	3.0	18.5	7.7	6.0	1.0	
2019/4/30 13:00	2.9	18.5	7.7	6.4	0.0	
2019/4/30 14:00	2.8	18.4	7.7	6.2	2.0	
2019/4/30 15:00	3.0	18.3	7.7	6.3	2.0	
2019/4/30 16:00	2.7	18.3	7.8	6.1	1.0	
2019/4/30 17:00	3.0	18.2	7.7	6.4	3.0	
2019/4/30 18:00	2.5	18.1	7.7	6.6	1.0	
2019/4/30 19:00	3.1	18.0	7.7	6.2	0.0	
2019/4/30 20:00	3.5	17.9	7.6	6.2	1.0	
2019/4/30 21:00	3.2	17.8	7.5	6.1	0.0	
2019/4/30 22:00	2.9	17.8	7.5	5.9	0.0	
2019/4/30 23:00	3.1	17.8	7.5	6.0	0.0	
2019/5/1 0:00	3.5	17.7	7.5	6.2	0.0	
2019/5/1 1:00	3.0	17.7	7.5	6.1	1.0	
2019/5/1 2:00	2.1	17.7	7.5	6.0	0.0	
2019/5/1 3:00	3.0	17.6	7.5	6.1	0.0	
2019/5/1 4:00	2.6	17.5	7.5	6.0	0.0	
2019/5/1 5:00	2.6	17.5	7.5	6.1	0.0	
2019/5/1 6:00	2.6	17.4	7.5	5.9	0.0	
2019/5/1 7:00	3.0	17.3	7.5	6.0	1.0	
2019/5/1 8:00	2.9	17.3	7.4	6.1	0.0	
2019/5/1 9:00	2.9	17.2	7.4	6.3	0.0	
2019/5/1 10:00	3.6	17.2	7.5	6.1	0.0	
2019/5/1 11:00	3.8	17.2	7.5	6.2	0.0	
2019/5/1 12:00	4.0	17.2	7.5	6.2	0.0	
2019/5/1 13:00	4.0	17.2	7.4	6.0	0.0	
2019/5/1 14:00	3.9	17.2	7.5	6.0	0.0	
2019/5/1 15:00	4.3	17.2	7.5	6.1	0.0	
2019/5/1 16:00	4.4	17.1	7.4	6.0	0.0	
2019/5/1 17:00	4.6	17.1	7.4	5.9	0.0	
2019/5/1 18:00	5.1	17.1	7.4	6.0	0.0	
2019/5/1 19:00	4.4	17.0	7.4	5.9	0.0	
2019/5/1 20:00	4.6	17.0	7.4	5.9	0.0	
2019/5/1 21:00	4.9	16.9	7.4	5.8	0.0	
2019/5/1 22:00	4.9	16.9	7.3	6.1	0.0	
2019/5/1 23:00	5.4	16.9	7.3	5.7	0.0	
2019/5/2 0:00	4.5	16.8	7.3	5.6	0.0	
2019/5/2 1:00	4.8	16.8	7.3	5.8	0.0	
2019/5/2 2:00	4.7	16.7	7.3	5.8	0.0	
2019/5/2 3:00	4.8	16.7	7.3	5.8	0.0	
2019/5/2 4:00	4.9	16.7	7.3	5.9	0.0	
2019/5/2 5:00	4.4	16.7	7.3	5.8	0.0	
2019/5/2 6:00	4.7	16.6	7.3	5.8	0.0	
2019/5/2 7:00	4.9	16.7	7.4	5.9	0.0	
2019/5/2 8:00	4.4	16.7	7.4	5.6	0.0	
2019/5/2 9:00	4.0	16.9	7.5	6.0	0.0	
2019/5/2 10:00	4.0	17.3	7.6	6.2	0.0	
2019/5/2 11:00	4.9	17.7	7.6	6.3	0.0	
2019/5/2 12:00	4.6	18.1	7.7	6.4	0.0	
2019/5/2 13:00	4.6	18.3	7.7	6.5	0.0	
2019/5/2 14:00	4.3	18.8	7.7	6.7	0.0	

観測地点	道の駅坂本(水質)					(雨量は神瀬観測所の速報値(出典:国土交通省水文水質データベース))
年/月/日 時:分	観測項目				雨量(mm/h)	
	濁度(FTU)	水温(°C)	pH	DO(mg/L)		
2019/5/2 15:00	4.0	19.0	7.7	6.5	0.0	
2019/5/2 16:00	3.7	19.0	7.7	6.5	0.0	
2019/5/2 17:00	3.7	19.0	7.7	6.5	0.0	
2019/5/2 18:00	3.7	18.7	7.6	6.5	0.0	
2019/5/2 19:00	3.6	18.4	7.5	6.4	0.0	
2019/5/2 20:00	4.1	18.1	7.5	6.3	0.0	
2019/5/2 21:00	4.8	17.8	7.4	6.2	0.0	
2019/5/2 22:00	3.3	17.5	7.4	6.2	0.0	
2019/5/2 23:00	3.1	17.3	7.4	6.2	0.0	
2019/5/3 0:00	3.8	17.1	7.4	6.5	0.0	
2019/5/3 1:00	3.8	17.0	7.3	7.1	0.0	
2019/5/3 2:00	3.7	17.0	7.3	6.2	0.0	
2019/5/3 3:00	3.5	17.0	7.3	6.1	0.0	
2019/5/3 4:00	3.6	17.0	7.3	5.9	0.0	
2019/5/3 5:00	3.9	16.9	7.3	5.8	0.0	
2019/5/3 6:00	4.6	16.9	7.3	5.9	0.0	
2019/5/3 7:00	3.8	16.9	7.4	6.1	0.0	
2019/5/3 8:00	3.7	17.0	7.4	6.6	0.0	
2019/5/3 9:00	3.4	17.2	7.5	6.7	0.0	
2019/5/3 10:00	4.2	17.6	7.6	6.7	0.0	
2019/5/3 11:00	3.6	18.0	7.6	6.8	0.0	
2019/5/3 12:00	3.6	18.5	7.7	6.9	0.0	
2019/5/3 13:00	3.8	19.0	7.8	7.0	0.0	
2019/5/3 14:00	4.0	19.3	7.8	7.0	0.0	
2019/5/3 15:00	3.6	19.6	7.8	7.0	0.0	
2019/5/3 16:00	3.7	19.7	7.8	6.9	0.0	
2019/5/3 17:00	3.3	19.7	7.7	6.7	0.0	
2019/5/3 18:00	3.1	19.5	7.7	7.2	0.0	
2019/5/3 19:00	3.0	19.1	7.7	7.9	0.0	
2019/5/3 20:00	3.4	18.8	7.6	6.2	0.0	
2019/5/3 21:00	3.1	18.5	7.5	6.2	0.0	
2019/5/3 22:00	2.8	18.3	7.5	6.4	0.0	
2019/5/3 23:00	3.0	18.1	7.4	6.4	0.0	
2019/5/4 0:00	3.1	18.0	7.4	6.4	0.0	
2019/5/4 1:00	3.0	17.9	7.4	6.5	0.0	
2019/5/4 2:00	2.9	17.8	7.4	7.2	0.0	
2019/5/4 3:00	2.7	17.7	7.4	6.1	0.0	
2019/5/4 4:00	2.5	17.6	7.4	6.1	0.0	
2019/5/4 5:00	2.9	17.6	7.4	6.0	0.0	
2019/5/4 6:00	2.8	17.5	7.4	6.1	0.0	
2019/5/4 7:00	2.6	17.5	7.4	6.4	0.0	
2019/5/4 8:00	2.8	17.6	7.6	6.5	0.0	
2019/5/4 9:00	3.6	17.9	7.6	6.8	0.0	
2019/5/4 10:00	3.5	18.3	7.7	6.8	0.0	
2019/5/4 11:00	3.1	18.8	7.8	6.9	0.0	
2019/5/4 12:00	3.2	19.3	7.9	6.9	0.0	
2019/5/4 13:00	3.0	19.8	7.9	8.0	0.0	
2019/5/4 14:00	3.4	20.0	7.9	6.9	0.0	
2019/5/4 15:00	3.4	20.2	8.0	6.9	0.0	
2019/5/4 16:00	3.0	20.2	7.9	6.7	0.0	
2019/5/4 17:00	2.8	20.2	7.9	6.7	0.0	
2019/5/4 18:00	2.9	20.0	7.9	6.8	0.0	
2019/5/4 19:00	2.8	19.8	7.8	6.6	0.0	
2019/5/4 20:00	2.7	19.6	7.7	7.4	0.0	
2019/5/4 21:00	2.6	19.3	7.6	6.3	0.0	
2019/5/4 22:00	3.0	19.1	7.5	6.4	0.0	
2019/5/4 23:00	2.9	18.9	7.5	7.4	0.0	
2019/5/5 0:00	2.5	18.8	7.5	6.3	0.0	
2019/5/5 1:00	2.8	18.7	7.4	6.4	0.0	
2019/5/5 2:00	2.6	18.7	7.4	6.4	0.0	
2019/5/5 3:00	2.9	18.5	7.4	6.1	0.0	
2019/5/5 4:00	3.0	18.4	7.4	6.8	0.0	
2019/5/5 5:00	4.3	18.4	7.4	6.5	0.0	
2019/5/5 6:00	3.1	18.3	7.4	6.5	0.0	
2019/5/5 7:00	3.1	18.3	7.4	7.7	0.0	
2019/5/5 8:00	3.3	18.4	7.6	6.8	0.0	
2019/5/5 9:00	3.3	18.7	7.7	6.9	0.0	
2019/5/5 10:00	2.8	19.1	7.7	7.0	0.0	
2019/5/5 11:00	3.0	19.6	7.8	7.1	0.0	

観測地点	道の駅坂本(水質)					(雨量は神瀬観測所の速報値(出典:国土交通省水文水質データベース))
年/月/日 時:分	観測項目				雨量(mm/h)	
	濁度(FTU)	水温(°C)	pH	DO(mg/L)		
2019/5/5 12:00	3.0	20.1	7.9	7.4	0.0	
2019/5/5 13:00	3.1	20.5	8.0	7.2	0.0	
2019/5/5 14:00	3.0	20.9	8.0	7.4	0.0	
2019/5/5 15:00	2.8	21.3	8.1	7.4	0.0	
2019/5/5 16:00	3.1	21.2	8.0	7.5	0.0	
2019/5/5 17:00	2.8	21.1	8.1	7.4	0.0	
2019/5/5 18:00	2.7	20.8	7.9	6.9	0.0	
2019/5/5 19:00	2.8	20.5	7.8	7.3	0.0	
2019/5/5 20:00	2.7	20.3	7.7	6.6	0.0	
2019/5/5 21:00	2.4	20.1	7.6	7.1	0.0	
2019/5/5 22:00	2.5	20.0	7.6	6.4	0.0	
2019/5/5 23:00	2.5	19.8	7.5	6.4	0.0	
2019/5/6 0:00	2.4	19.6	7.5	6.3	0.0	
2019/5/6 1:00	2.3	19.4	7.5	6.1	0.0	
2019/5/6 2:00	2.1	19.3	7.5	7.0	0.0	
2019/5/6 3:00	2.5	19.2	7.5	6.4	0.0	
2019/5/6 4:00	2.5	19.2	7.5	6.4	0.0	
2019/5/6 5:00	2.2	19.1	7.5	6.4	0.0	
2019/5/6 6:00	2.1	19.1	7.5	7.5	0.0	
2019/5/6 7:00	2.2	19.0	7.5	6.5	0.0	
2019/5/6 8:00	2.6	19.2	7.6	7.6	0.0	
2019/5/6 9:00	2.7	19.4	7.7	6.9	0.0	
2019/5/6 10:00	2.5	19.8	7.8	6.9	0.0	
2019/5/6 11:00	2.4	20.2	7.9	7.0	0.0	
2019/5/6 12:00	2.8	20.5	7.9	7.1	0.0	
2019/5/6 13:00	2.8	20.5	8.0	8.1	0.0	
2019/5/6 14:00	2.6	20.7	8.0	7.4	0.0	
2019/5/6 15:00	2.4	20.6	8.0	7.3	0.0	
2019/5/6 16:00	2.7	20.6	8.1	7.1	0.0	
2019/5/6 17:00	2.3	20.6	8.2	7.2	0.0	
2019/5/6 18:00	2.3	20.5	8.1	8.2	0.0	
2019/5/6 19:00	2.3	20.3	8.0	6.8	0.0	
2019/5/6 20:00	2.1	20.1	7.9	6.8	0.0	
2019/5/6 21:00	2.2	19.9	7.8	6.8	0.0	
2019/5/6 22:00	2.1	19.8	7.8	6.6	0.0	
2019/5/6 23:00	2.0	19.7	7.7	6.5	0.0	
2019/5/7 0:00	2.3	19.7	7.7	7.7	0.0	
2019/5/7 1:00	2.4	19.6	7.6	6.5	0.0	
2019/5/7 2:00	2.0	19.5	7.6	7.2	0.0	
2019/5/7 3:00	1.8	19.4	7.6	7.7	0.0	
2019/5/7 4:00	1.9	19.3	7.6	7.4	0.0	
2019/5/7 5:00	2.2	19.2	7.5	7.7	0.0	
2019/5/7 6:00	2.2	19.2	7.6	6.4	0.0	
2019/5/7 7:00	2.3	19.2	7.6	7.9	0.0	
2019/5/7 8:00	2.2	19.2	7.7	6.7	0.0	
2019/5/7 9:00	2.2	19.5	7.8	7.8	0.0	
2019/5/7 10:00	2.3	19.7	7.9	7.0	0.0	
2019/5/7 11:00	2.4	20.1	7.9	8.2	0.0	
2019/5/7 12:00	2.5	20.5	8.0	8.1	0.0	
2019/5/7 13:00	2.5	20.8	8.1	8.1	0.0	
2019/5/7 14:00	2.3	21.1	8.1	7.3	0.0	
2019/5/7 15:00	2.2	21.3	8.2	7.4	0.0	
2019/5/7 16:00	2.1	21.2	8.1	7.3	0.0	
2019/5/7 17:00	2.3	21.2	8.2	7.4	0.0	
2019/5/7 18:00	2.5	20.9	8.2	7.2	0.0	
2019/5/7 19:00	2.6	20.6	8.1	7.9	0.0	
2019/5/7 20:00	2.3	20.3	8.0	7.6	0.0	
2019/5/7 21:00	2.7	20.0	7.9	6.7	0.0	
2019/5/7 22:00	2.8	19.7	7.9	6.6	0.0	
2019/5/7 23:00	2.7	19.5	7.8	6.7	0.0	
2019/5/8 0:00	3.1	19.3	7.8	7.5	0.0	
2019/5/8 1:00	2.5	19.1	7.7	7.7	0.0	
2019/5/8 2:00	2.2	19.1	7.7	6.6	0.0	
2019/5/8 3:00	2.8	19.1	7.7	7.9	0.0	
2019/5/8 4:00	2.5	19.0	7.7	6.4	0.0	
2019/5/8 5:00	3.4	19.0	7.7	6.5	0.0	
2019/5/8 6:00	2.4	18.9	7.7	7.8	0.0	
2019/5/8 7:00	2.3	18.9	7.7	8.0	0.0	
2019/5/8 8:00	2.6	19.0	7.8	8.1	0.0	



観測地点	道の駅坂本(水質)				(雨量は神瀬観測所の速報値(出典:国土交通省水文水質データベース))
年/月/日 時:分	観測項目				雨量(mm/h)
	濁度(FTU)	水温(°C)	pH	DO(mg/L)	
2019/5/8 9:00	2.7	19.2	7.9	6.9	0.0
2019/5/8 10:00	2.6	19.6	7.9	8.6	0.0
2019/5/8 11:00	2.5	19.9	8.0	8.7	0.0
2019/5/8 12:00	2.7	20.4	8.1	8.6	0.0
2019/5/8 13:00	2.6	20.8	8.2	8.3	0.0
2019/5/8 14:00	2.3	21.0	8.2	7.1	0.0
2019/5/8 15:00	2.7	21.2	8.3	7.4	0.0
2019/5/8 16:00	2.9	21.1	8.3	8.3	0.0
2019/5/8 17:00	3.0	21.0	8.3	7.3	0.0
2019/5/8 18:00	3.3	20.8	8.3	8.2	0.0
2019/5/8 19:00	3.2	20.6	8.2	7.0	0.0
2019/5/8 20:00	3.0	20.4	8.1	7.9	0.0
2019/5/8 21:00	3.1	20.2	8.0	7.7	0.0
2019/5/8 22:00	2.7	20.1	8.0	6.7	0.0
2019/5/8 23:00	2.9	19.9	7.9	6.7	0.0
2019/5/9 0:00	2.4	19.8	7.9	7.5	0.0
2019/5/9 1:00	2.5	19.7	7.7	6.5	1.0
2019/5/9 2:00	2.1	19.6	7.6	6.3	1.0
2019/5/9 3:00	2.6	19.5	7.6	7.5	1.0
2019/5/9 4:00	2.3	19.5	7.6	7.4	1.0
2019/5/9 5:00	2.1	19.4	7.6	6.4	4.0
2019/5/9 6:00	2.4	19.4	7.6	7.6	2.0
2019/5/9 7:00	2.0	19.3	7.6	7.4	1.0
2019/5/9 8:00	2.0	19.3	7.7	7.8	2.0
2019/5/9 9:00	1.9	19.3	7.7	8.0	2.0
2019/5/9 10:00	2.4	19.3	7.7	8.2	0.0
2019/5/9 11:00	3.0	19.3	7.7	8.3	0.0
2019/5/9 12:00	2.6	19.3	7.8	8.4	1.0
2019/5/9 13:00	2.6	19.3	7.9	8.5	0.0
2019/5/9 14:00	2.5	19.4	7.9	8.7	0.0
2019/5/9 15:00	2.8	19.6	8.0	8.7	0.0
2019/5/9 16:00	2.7	19.7	8.1	8.7	0.0
2019/5/9 17:00	2.2	19.7	8.0	8.7	0.0
2019/5/9 18:00	2.2	19.7	8.0	8.6	0.0
2019/5/9 19:00	2.1	19.6	7.9	8.5	0.0
2019/5/9 20:00	2.3	19.5	7.9	8.3	0.0
2019/5/9 21:00	2.6	19.4	7.8	8.1	0.0
2019/5/9 22:00	2.4	19.3	7.8	8.0	0.0
2019/5/9 23:00	2.3	19.2	7.8	8.1	0.0
2019/5/10 0:00	1.9	19.2	7.7	8.0	0.0
2019/5/10 1:00	2.6	19.1	7.7	8.0	0.0
2019/5/10 2:00	1.8	19.0	7.7	8.0	0.0
2019/5/10 3:00	1.9	19.0	7.7	7.9	0.0
2019/5/10 4:00	2.2	18.9	7.7	8.0	0.0
2019/5/10 5:00	1.8	18.9	7.7	7.9	0.0
2019/5/10 6:00	2.4	18.8	7.7	8.0	0.0
2019/5/10 7:00	2.0	18.8	7.8	8.3	0.0
2019/5/10 8:00	2.0	18.9	7.9	8.4	0.0
2019/5/10 9:00	2.2	19.2	8.0	8.6	0.0
2019/5/10 10:00	2.3	19.6	8.0	8.7	0.0
2019/5/10 11:00	2.2	19.8	8.1	8.8	0.0
2019/5/10 12:00	2.4	20.3	8.2	8.9	0.0
2019/5/10 13:00	2.4	20.7	8.3	8.9	0.0
2019/5/10 14:00	2.4	20.8	8.3	8.9	0.0
2019/5/10 15:00	2.4	20.9	8.3	8.7	0.0
2019/5/10 16:00	2.4	20.8	8.3	8.7	0.0
2019/5/10 17:00	2.3	20.8	8.3	8.5	0.0
2019/5/10 18:00	2.2	20.6	8.2	8.3	0.0
2019/5/10 19:00	2.3	20.4	8.1	8.4	0.0
2019/5/10 20:00	2.5	20.1	8.0	8.2	0.0
2019/5/10 21:00	2.2	19.9	7.9	8.1	0.0
2019/5/10 22:00	2.3	19.6	7.9	8.1	0.0
2019/5/10 23:00	3.0	19.5	7.8	7.9	0.0
2019/5/11 0:00	2.3	19.2	7.8	7.9	0.0
2019/5/11 1:00	2.2	19.1	7.7	7.7	0.0
2019/5/11 2:00	1.8	19.1	7.7	7.7	0.0
2019/5/11 3:00	1.8	19.0	7.7	7.7	0.0
2019/5/11 4:00	1.9	19.0	7.7	7.6	0.0
2019/5/11 5:00	2.0	18.9	7.7	5.6	0.0

観測地点	道の駅坂本(水質)					(雨量は神瀬観測所の速報値(出典:国土交通省水文水質データベース))
年/月/日 時:分	観測項目				雨量(mm/h)	
	濁度(FTU)	水温(°C)	pH	DO(mg/L)		
2019/5/11 6:00	2.5	18.9	7.7	5.4	0.0	
2019/5/11 7:00	2.0	19.0	7.8	5.8	0.0	
2019/5/11 8:00	2.1	19.1	7.9	6.8	0.0	
2019/5/11 9:00	2.1	19.3	8.0	6.2	0.0	
2019/5/11 10:00	2.5	19.7	8.0	7.7	0.0	
2019/5/11 11:00	2.1	20.1	8.1	6.4	0.0	
2019/5/11 12:00	2.1	20.7	8.2	6.5	0.0	
2019/5/11 13:00	2.2	21.0	8.2	7.6	0.0	
2019/5/11 14:00	2.0	21.4	8.2	6.5	0.0	
2019/5/11 15:00	2.1	21.6	8.2	6.4	0.0	
2019/5/11 16:00	2.1	21.6	8.2	7.7	0.0	
2019/5/11 17:00	2.3	21.5	8.2	6.6	0.0	
2019/5/11 18:00	2.3	21.3	8.2	7.7	0.0	
2019/5/11 19:00	2.4	20.8	8.0	7.5	0.0	
2019/5/11 20:00	2.5	20.6	7.9	7.1	0.0	
2019/5/11 21:00	2.4	20.3	7.9	7.4	0.0	
2019/5/11 22:00	2.6	20.0	7.8	7.7	0.0	
2019/5/11 23:00	2.6	19.7	7.8	7.5	0.0	
2019/5/12 0:00	2.2	19.4	7.7	7.6	0.0	
2019/5/12 1:00	2.6	19.2	7.7	7.7	0.0	
2019/5/12 2:00	2.3	19.0	7.7	7.7	0.0	
2019/5/12 3:00	2.0	18.9	7.7	7.8	0.0	
2019/5/12 4:00	2.5	18.8	7.7	7.6	0.0	
2019/5/12 5:00	1.9	18.7	7.6	5.4	0.0	
2019/5/12 6:00	1.9	18.7	7.7	5.4	0.0	
2019/5/12 7:00	2.1	18.7	7.7	5.7	0.0	
2019/5/12 8:00	2.3	18.7	7.8	5.8	0.0	
2019/5/12 9:00	2.2	19.0	7.9	5.8	0.0	
2019/5/12 10:00	2.3	19.4	8.0	5.9	0.0	
2019/5/12 11:00	2.4	19.7	8.1	6.3	0.0	
2019/5/12 12:00	2.6	20.3	8.1	6.1	0.0	
2019/5/12 13:00	2.7	20.8	8.2	6.2	0.0	
2019/5/12 14:00	3.0	21.1	8.3	6.2	0.0	
2019/5/12 15:00	3.1	21.4	8.4	6.2	0.0	
2019/5/12 16:00	3.5	21.4	8.4	6.5	0.0	
2019/5/12 17:00	3.4	21.5	8.5	6.2	0.0	
2019/5/12 18:00	4.1	21.3	8.6	6.1	0.0	
2019/5/12 19:00	4.4	21.1	8.5	7.2	0.0	
2019/5/12 20:00	4.4	20.8	8.6	6.0	0.0	
2019/5/12 21:00	4.2	20.6	8.5	5.6	0.0	
2019/5/12 22:00	3.8	20.5	8.3	6.2	0.0	
2019/5/12 23:00	3.6	20.3	8.1	5.6	0.0	
2019/5/13 0:00	3.1	20.1	7.9	6.0	0.0	
2019/5/13 1:00	2.8	20.1	7.8	5.2	0.0	
2019/5/13 2:00	2.6	20.0	7.8	5.1	0.0	
2019/5/13 3:00	2.4	20.0	7.7	5.2	0.0	
2019/5/13 4:00	2.4	20.0	7.7	5.2	0.0	
2019/5/13 5:00	2.4	19.9	7.7	5.2	0.0	
2019/5/13 6:00	2.2	19.8	7.7	6.3	0.0	
2019/5/13 7:00	2.2	19.9	7.8	6.0	0.0	
2019/5/13 8:00	2.5	20.0	7.9	5.6	閉局	
2019/5/13 9:00	2.5	20.2	8.0	5.8	閉局	
2019/5/13 10:00	2.8	20.5	8.1	6.2	-	
2019/5/13 11:00	3.0	20.8	8.2	6.2	-	
2019/5/13 12:00	2.7	21.3	8.3	6.1	-	
2019/5/13 13:00	2.8	21.7	8.4	5.9	閉局	
2019/5/13 14:00	2.9	21.8	8.4	6.2	閉局	
2019/5/13 15:00	2.9	21.9	8.5	6.3	閉局	
2019/5/13 16:00	2.6	21.9	8.5	6.5	欠測	
2019/5/13 17:00	2.6	21.8	8.5	6.0	0.0	
2019/5/13 18:00	2.7	21.7	8.5	7.6	0.0	
2019/5/13 19:00	2.8	21.6	8.4	5.6	0.0	
2019/5/13 20:00	2.8	21.4	8.3	5.8	0.0	
2019/5/13 21:00	2.6	21.2	8.2	6.8	0.0	
2019/5/13 22:00	2.5	21.1	8.0	5.3	0.0	
2019/5/13 23:00	2.2	20.9	8.0	5.4	0.0	
2019/5/14 0:00	2.1	20.7	7.9	5.5	0.0	
2019/5/14 1:00	2.2	20.6	7.8	5.2	0.0	
2019/5/14 2:00	2.1	20.6	7.8	5.4	0.0	

観測地点	道の駅坂本(水質)		(雨量は神瀬観測所の速報値(出典:国土交通省水文水質データベース))		
	年/月/日 時:分	観測項目			
	濁度(FTU)	水温(°C)	pH	DO(mg/L)	
2019/5/14 3:00	2.0	20.6	7.7	4.8	0.0
2019/5/14 4:00	2.3	20.6	7.6	4.8	1.0
2019/5/14 5:00	2.4	20.6	7.6	5.3	0.0
2019/5/14 6:00	2.4	20.6	7.6	4.9	0.0
2019/5/14 7:00	2.1	20.6	7.7	6.2	0.0
2019/5/14 8:00	2.5	20.6	7.8	5.1	閉局
2019/5/14 9:00	2.5	20.7	7.9	5.8	閉局
2019/5/14 10:00	2.1	20.8	8.0	6.6	閉局
2019/5/14 11:00	2.2	20.8	8.0	5.5	閉局
2019/5/14 12:00	2.2	21.0	8.2	7.3	閉局
2019/5/14 13:00	2.6	21.1	8.3	5.9	閉局
2019/5/14 14:00	2.5	21.3	8.4	5.7	閉局
2019/5/14 15:00	3.0	21.4	8.5	5.8	閉局
2019/5/14 16:00	2.8	21.4	8.5	5.5	欠測
2019/5/14 17:00	2.9	21.4	8.6	7.1	0.0
2019/5/14 18:00	3.3	21.4	8.6	6.0	0.0
2019/5/14 19:00	3.3	21.0	8.4	6.0	0.0
2019/5/14 20:00	3.4	20.6	8.2	7.6	0.0
2019/5/14 21:00	3.7	20.3	8.1	7.1	0.0
2019/5/14 22:00	3.2	20.1	8.0	5.4	0.0
2019/5/14 23:00	2.9	19.9	7.9	5.3	0.0
2019/5/15 0:00	2.8	19.8	7.9	5.2	0.0
2019/5/15 1:00	2.7	19.7	7.8	5.2	0.0
2019/5/15 2:00	2.2	19.7	7.8	5.1	0.0
2019/5/15 3:00	2.5	19.7	7.8	5.0	0.0
2019/5/15 4:00	2.8	19.9	7.8	6.0	0.0
2019/5/15 5:00	3.1	20.1	7.8	5.0	0.0
2019/5/15 6:00	2.8	20.1	7.8	5.1	0.0
2019/5/15 7:00	2.9	20.2	7.9	5.1	0.0
2019/5/15 8:00	3.3	20.5	8.0	7.0	閉局
2019/5/15 9:00	3.3	20.9	8.2	7.6	閉局
2019/5/15 10:00	3.7	21.5	8.4	7.7	閉局
2019/5/15 11:00	4.0	22.0	8.6	5.8	閉局
2019/5/15 12:00	4.9	22.5	8.7	8.6	閉局
2019/5/15 13:00	5.4	22.8	8.8	6.4	閉局
2019/5/15 14:00	6.2	22.8	8.9	6.4	閉局
2019/5/15 15:00	6.2	23.0	9.0	8.8	閉局
2019/5/15 16:00	6.8	23.2	9.0	7.7	欠測
2019/5/15 17:00	6.8	22.9	9.0	9.0	0.0
2019/5/15 18:00	6.7	22.8	9.0	8.4	0.0
2019/5/15 19:00	6.3	22.5	8.9	6.2	0.0
2019/5/15 20:00	6.3	22.2	8.8	7.7	0.0
2019/5/15 21:00	6.1	21.9	8.7	7.7	0.0
2019/5/15 22:00	5.9	21.8	8.6	5.4	0.0
2019/5/15 23:00	5.6	21.6	8.5	7.0	0.0
2019/5/16 0:00	5.1	21.4	8.4	6.5	0.0
2019/5/16 1:00	5.1	21.2	8.3	6.8	0.0
2019/5/16 2:00	4.4	21.0	8.1	6.9	0.0
2019/5/16 3:00	3.9	20.9	8.0	6.8	0.0
2019/5/16 4:00	3.6	20.8	7.9	6.5	0.0
2019/5/16 5:00	3.5	20.7	7.9	4.5	0.0
2019/5/16 6:00	3.9	20.6	7.9	6.4	0.0
2019/5/16 7:00	4.2	20.7	8.1	5.0	0.0
2019/5/16 8:00	4.3	20.9	8.2	5.5	0.0
2019/5/16 9:00	4.5	21.3	8.4	6.9	0.0
2019/5/16 10:00	4.7	21.8	8.6	6.9	0.0
2019/5/16 11:00	4.9	21.9	8.7	6.2	0.0
2019/5/16 12:00	4.9	22.3	8.7	6.2	0.0
2019/5/16 13:00	5.2	22.7	8.8	7.5	0.0
2019/5/16 14:00	5.4	22.8	8.8	6.3	0.0
2019/5/16 15:00	5.5	23.1	8.8	7.2	0.0
2019/5/16 16:00	5.7	23.1	8.8	5.8	0.0
2019/5/16 17:00	5.7	23.0	8.8	5.8	0.0
2019/5/16 18:00	5.7	22.7	8.7	5.5	0.0
2019/5/16 19:00	5.4	22.4	8.6	7.0	0.0
2019/5/16 20:00	5.0	22.1	8.4	5.2	0.0
2019/5/16 21:00	4.7	21.9	8.3	5.8	0.0
2019/5/16 22:00	4.4	21.6	8.1	5.4	0.0
2019/5/16 23:00	4.0	21.3	8.0	6.2	0.0

観測地点	道の駅坂本(水質)				雨量(mm/h)
	(雨量は神瀬観測所の速報値(出典:国土交通省水文水質データベース))				
年/月/日 時:分	観測項目				
	濁度(FTU)	水温(°C)	pH	DO(mg/L)	
2019/5/17 0:00	3.4	21.0	7.9	4.8	0.0
2019/5/17 1:00	3.2	20.9	7.8	5.1	0.0
2019/5/17 2:00	3.4	20.7	7.8	5.7	0.0
2019/5/17 3:00	3.1	20.6	7.8	4.6	0.0
2019/5/17 4:00	3.1	20.5	7.8	4.9	0.0
2019/5/17 5:00	3.0	20.4	7.7	4.8	0.0
2019/5/17 6:00	3.2	20.3	7.8	5.9	0.0
2019/5/17 7:00	3.4	20.4	7.8	5.0	0.0
2019/5/17 8:00	3.6	20.5	8.0	6.7	閉局
2019/5/17 9:00	3.7	20.8	8.1	5.5	閉局
2019/5/17 10:00	3.8	21.1	8.2	6.7	閉局
2019/5/17 11:00	4.4	21.6	8.3	5.9	閉局
2019/5/17 12:00	記録なし	記録なし	記録なし	記録なし	閉局
2019/5/17 13:00	記録なし	記録なし	記録なし	記録なし	閉局
2019/5/17 14:00	5.0	23.2	8.5	10.5	閉局
2019/5/17 15:00	4.7	23.0	8.6	10.5	閉局
2019/5/17 16:00	4.7	23.0	8.6	10.6	欠測
2019/5/17 17:00	4.8	22.9	8.7	10.4	0.0
2019/5/17 18:00	5.1	22.7	8.7	10.2	0.0
2019/5/17 19:00	4.8	22.4	8.6	9.7	0.0
2019/5/17 20:00	4.4	22.2	8.4	9.4	0.0
2019/5/17 21:00	4.0	22.0	8.3	9.1	0.0
2019/5/17 22:00	3.7	21.7	8.2	8.9	0.0
2019/5/17 23:00	3.6	21.4	8.0	8.8	0.0
2019/5/18 0:00	3.4	21.2	7.9	8.6	0.0
2019/5/18 1:00	3.0	21.0	7.9	8.6	0.0
2019/5/18 2:00	2.8	20.9	7.8	8.5	0.0
2019/5/18 3:00	2.7	20.8	7.7	8.4	0.0
2019/5/18 4:00	2.3	20.7	7.7	8.3	0.0
2019/5/18 5:00	2.3	20.6	7.6	8.3	0.0
2019/5/18 6:00	2.5	20.6	7.7	8.4	3.0
2019/5/18 7:00	記録なし	記録なし	記録なし	記録なし	0.0
2019/5/18 8:00	記録なし	記録なし	記録なし	記録なし	2.0
2019/5/18 9:00	3.0	20.9	7.9	8.6	1.0
2019/5/18 10:00	3.4	21.0	8.1	9.1	1.0
2019/5/18 11:00	3.7	21.1	8.3	9.4	0.0
2019/5/18 12:00	4.4	21.2	8.3	9.5	2.0
2019/5/18 13:00	4.7	21.3	8.5	9.8	1.0
2019/5/18 14:00	4.6	21.3	8.6	9.7	3.0
2019/5/18 15:00	5.0	21.4	8.6	9.7	2.0
2019/5/18 16:00	5.1	21.5	8.6	9.9	0.0
2019/5/18 17:00	5.3	21.6	8.6	9.8	0.0
2019/5/18 18:00	5.2	21.6	8.6	9.7	0.0
2019/5/18 19:00	4.8	21.5	8.5	9.5	0.0
2019/5/18 20:00	4.8	21.4	8.4	9.2	0.0
2019/5/18 21:00	4.4	21.3	8.2	8.9	0.0
2019/5/18 22:00	3.9	21.2	8.1	8.8	0.0
2019/5/18 23:00	3.4	21.1	7.9	8.7	0.0
2019/5/19 0:00	3.2	21.0	7.9	8.6	0.0
2019/5/19 1:00	3.0	21.0	7.8	8.5	0.0
2019/5/19 2:00	2.7	21.0	7.8	8.4	0.0
2019/5/19 3:00	2.7	20.9	7.7	8.4	0.0
2019/5/19 4:00	2.7	20.9	7.7	8.4	1.0
2019/5/19 5:00	2.4	20.9	7.7	8.3	0.0
2019/5/19 6:00	2.5	20.9	7.7	8.4	1.0
2019/5/19 7:00	2.6	20.9	7.7	8.4	1.0
2019/5/19 8:00	2.7	21.0	7.7	8.6	0.0
2019/5/19 9:00	2.6	21.1	7.7	8.7	0.0
2019/5/19 10:00	2.5	21.2	7.8	9.0	0.0
2019/5/19 11:00	記録なし	記録なし	記録なし	記録なし	0.0
2019/5/19 12:00	記録なし	記録なし	記録なし	記録なし	0.0
2019/5/19 13:00	2.6	21.7	8.0	9.3	0.0
2019/5/19 14:00	2.5	21.8	8.0	9.3	0.0
2019/5/19 15:00	2.3	21.8	8.1	9.2	0.0
2019/5/19 16:00	2.1	21.9	8.1	9.2	0.0
2019/5/19 17:00	2.1	21.9	8.0	9.1	0.0
2019/5/19 18:00	2.2	21.8	8.0	9.0	0.0
2019/5/19 19:00	2.0	21.7	7.9	8.7	0.0
2019/5/19 20:00	1.9	21.5	7.8	8.5	0.0

観測地点	道の駅坂本(水質)				雨量(mm/h)
	(雨量は神瀬観測所の速報値(出典:国土交通省水文水質データベース))				
年/月/日 時:分	観測項目				
	濁度(FTU)	水温(°C)	pH	DO(mg/L)	
2019/5/19 21:00	記録なし	記録なし	記録なし	記録なし	0.0
2019/5/19 22:00	記録なし	記録なし	記録なし	記録なし	0.0
2019/5/19 23:00	記録なし	記録なし	記録なし	記録なし	0.0
2019/5/20 0:00	記録なし	記録なし	記録なし	記録なし	0.0
2019/5/20 1:00	記録なし	記録なし	記録なし	記録なし	0.0
2019/5/20 2:00	記録なし	記録なし	記録なし	記録なし	0.0
2019/5/20 3:00	記録なし	記録なし	記録なし	記録なし	1.0
2019/5/20 4:00	記録なし	記録なし	記録なし	記録なし	0.0
2019/5/20 5:00	記録なし	記録なし	記録なし	記録なし	0.0
2019/5/20 6:00	記録なし	記録なし	記録なし	記録なし	0.0
2019/5/20 7:00	記録なし	記録なし	記録なし	記録なし	0.0
2019/5/20 8:00	2.2	20.9	7.6	8.4	0.0
2019/5/20 9:00	1.9	21.3	7.7	8.6	0.0
2019/5/20 10:00	2.0	21.6	7.7	8.9	0.0
2019/5/20 11:00	2.0	22.0	7.8	8.9	0.0
2019/5/20 12:00	1.9	22.0	7.9	8.9	0.0
2019/5/20 13:00	1.7	22.0	7.9	9.1	0.0
2019/5/20 14:00	1.9	22.0	8.0	9.1	2.0
2019/5/20 15:00	2.1	21.9	7.9	8.9	1.0
2019/5/20 16:00	2.1	21.8	7.9	8.8	2.0
2019/5/20 17:00	記録なし	記録なし	記録なし	記録なし	1.0
2019/5/20 18:00	記録なし	記録なし	記録なし	記録なし	0.0
2019/5/20 19:00	記録なし	記録なし	記録なし	記録なし	0.0
2019/5/20 20:00	記録なし	記録なし	記録なし	記録なし	0.0
2019/5/20 21:00	記録なし	記録なし	記録なし	記録なし	0.0
2019/5/20 22:00	記録なし	記録なし	記録なし	記録なし	0.0
2019/5/20 23:00	記録なし	記録なし	記録なし	記録なし	0.0
2019/5/21 0:00	記録なし	記録なし	記録なし	記録なし	0.0
2019/5/21 1:00	記録なし	記録なし	記録なし	記録なし	0.0
2019/5/21 2:00	記録なし	記録なし	記録なし	記録なし	0.0
2019/5/21 3:00	記録なし	記録なし	記録なし	記録なし	0.0
2019/5/21 4:00	記録なし	記録なし	記録なし	記録なし	0.0
2019/5/21 5:00	記録なし	記録なし	記録なし	記録なし	0.0
2019/5/21 6:00	記録なし	記録なし	記録なし	記録なし	0.0
2019/5/21 7:00	2.9	20.2	7.5	8.4	0.0
2019/5/21 8:00	2.6	20.3	7.6	8.6	0.0
2019/5/21 9:00	2.7	20.6	7.7	8.8	0.0
2019/5/21 10:00	2.6	20.8	7.7	8.9	0.0
2019/5/21 11:00	2.5	21.1	7.8	9.0	0.0
2019/5/21 12:00	記録なし	記録なし	記録なし	記録なし	0.0
2019/5/21 13:00	記録なし	記録なし	記録なし	記録なし	0.0
2019/5/21 14:00	記録なし	記録なし	記録なし	記録なし	0.0
2019/5/21 15:00	記録なし	記録なし	記録なし	記録なし	0.0
2019/5/21 16:00	3.1	22.6	8.1	9.4	0.0
2019/5/21 17:00	3.7	22.5	8.2	9.2	0.0
2019/5/21 18:00	2.1	22.3	8.1	9.1	0.0
2019/5/21 19:00	記録なし	記録なし	記録なし	記録なし	0.0
2019/5/21 20:00	記録なし	記録なし	記録なし	記録なし	0.0
2019/5/21 21:00	記録なし	記録なし	記録なし	記録なし	0.0
2019/5/21 22:00	記録なし	記録なし	記録なし	記録なし	0.0
2019/5/21 23:00	記録なし	記録なし	記録なし	記録なし	0.0
2019/5/22 0:00	記録なし	記録なし	記録なし	記録なし	0.0
2019/5/22 1:00	記録なし	記録なし	記録なし	記録なし	0.0
2019/5/22 2:00	記録なし	記録なし	記録なし	記録なし	0.0
2019/5/22 3:00	記録なし	記録なし	記録なし	記録なし	0.0
2019/5/22 4:00	記録なし	記録なし	記録なし	記録なし	0.0
2019/5/22 5:00	記録なし	記録なし	記録なし	記録なし	0.0
2019/5/22 6:00	3.6	20.0	7.5	8.0	0.0
2019/5/22 7:00	記録なし	記録なし	記録なし	記録なし	0.0
2019/5/22 8:00	2.5	20.1	7.6	8.4	0.0
2019/5/22 9:00	2.6	20.4	7.7	8.7	0.0
2019/5/22 10:00	2.5	20.8	7.7	8.9	0.0
2019/5/22 11:00	2.5	21.3	7.8	8.9	0.0
2019/5/22 12:00	2.4	21.7	7.9	9.2	0.0
2019/5/22 13:00	2.4	22.0	8.0	9.4	0.0
2019/5/22 14:00	2.4	22.3	8.0	9.3	0.0
2019/5/22 15:00	2.5	22.6	8.1	9.4	0.0
2019/5/22 16:00	2.6	22.7	8.1	9.4	0.0
2019/5/22 17:00	2.9	22.7	8.2	9.2	0.0

観測地点	道の駅坂本(水質)				雨量(mm/h)
	(雨量は神瀬観測所の速報値(出典:国土交通省水文水質データベース))				
年/月/日 時:分	観測項目				
	濁度(FTU)	水温(°C)	pH	DO(mg/L)	
2019/5/22 18:00	2.6	22.5	8.2	9.1	0.0
2019/5/22 19:00	記録なし	記録なし	記録なし	記録なし	0.0
2019/5/22 20:00	記録なし	記録なし	記録なし	記録なし	0.0
2019/5/22 21:00	記録なし	記録なし	記録なし	記録なし	0.0
2019/5/22 22:00	記録なし	記録なし	記録なし	記録なし	0.0
2019/5/22 23:00	記録なし	記録なし	記録なし	記録なし	0.0
2019/5/23 0:00	記録なし	記録なし	記録なし	記録なし	0.0
2019/5/23 1:00	記録なし	記録なし	記録なし	記録なし	0.0
2019/5/23 2:00	記録なし	記録なし	記録なし	記録なし	0.0
2019/5/23 3:00	記録なし	記録なし	記録なし	記録なし	0.0
2019/5/23 4:00	記録なし	記録なし	記録なし	記録なし	0.0
2019/5/23 5:00	記録なし	記録なし	記録なし	記録なし	0.0
2019/5/23 6:00	3.7	20.2	7.5	8.1	0.0
2019/5/23 7:00	2.8	20.2	7.5	8.3	0.0
2019/5/23 8:00	2.3	20.3	7.6	8.6	0.0
2019/5/23 9:00	2.4	20.7	7.7	8.8	0.0
2019/5/23 10:00	2.2	21.0	7.8	9.0	0.0
2019/5/23 11:00	2.2	21.5	7.9	9.1	0.0
2019/5/23 12:00	2.2	22.0	8.0	9.3	0.0
2019/5/23 13:00	2.2	22.4	8.2	9.4	0.0
2019/5/23 14:00	2.3	22.7	8.4	9.6	0.0
2019/5/23 15:00	2.2	22.9	8.5	9.6	0.0
2019/5/23 16:00	2.6	23.0	8.6	9.6	0.0
2019/5/23 17:00	2.1	23.0	8.6	9.5	0.0
2019/5/23 18:00	2.3	22.8	8.6	9.4	0.0
2019/5/23 19:00	2.1	22.4	8.5	9.0	0.0
2019/5/23 20:00	2.7	22.2	8.4	8.7	0.0
2019/5/23 21:00	2.3	21.9	8.3	8.6	0.0
2019/5/23 22:00	記録なし	記録なし	記録なし	記録なし	0.0
2019/5/23 23:00	記録なし	記録なし	記録なし	記録なし	0.0
2019/5/24 0:00	記録なし	記録なし	記録なし	記録なし	0.0
2019/5/24 1:00	記録なし	記録なし	記録なし	記録なし	0.0
2019/5/24 2:00	記録なし	記録なし	記録なし	記録なし	0.0
2019/5/24 3:00	記録なし	記録なし	記録なし	記録なし	0.0
2019/5/24 4:00	記録なし	記録なし	記録なし	記録なし	0.0
2019/5/24 5:00	記録なし	記録なし	記録なし	記録なし	0.0
2019/5/24 6:00	記録なし	記録なし	記録なし	記録なし	0.0
2019/5/24 7:00	2.2	20.4	7.7	8.2	0.0
2019/5/24 8:00	2.9	20.6	7.7	8.5	0.0
2019/5/24 9:00	2.5	21.0	7.9	8.8	0.0
2019/5/24 10:00	2.5	21.4	8.1	9.1	0.0
2019/5/24 11:00	2.6	21.9	8.2	9.3	0.0
2019/5/24 12:00	2.6	22.4	8.3	9.5	0.0
2019/5/24 13:00	2.6	22.8	8.4	9.7	0.0
2019/5/24 14:00	2.7	23.2	8.5	9.8	0.0
2019/5/24 15:00	2.7	23.3	8.6	9.9	0.0
2019/5/24 16:00	2.6	23.4	8.5	9.9	0.0
2019/5/24 17:00	2.5	23.3	8.9	9.8	0.0
2019/5/24 18:00	2.4	23.1	8.8	9.6	0.0
2019/5/24 19:00	3.2	22.8	8.7	9.0	0.0
2019/5/24 20:00	2.5	22.5	8.5	8.7	0.0
2019/5/24 21:00	2.3	22.2	8.4	8.4	0.0
2019/5/24 22:00	記録なし	記録なし	記録なし	記録なし	0.0
2019/5/24 23:00	3.0	21.5	8.0	7.7	0.0
2019/5/25 0:00	記録なし	記録なし	記録なし	記録なし	0.0
2019/5/25 1:00	2.1	21.0	7.9	7.5	0.0
2019/5/25 2:00	記録なし	記録なし	記録なし	記録なし	0.0
2019/5/25 3:00	記録なし	記録なし	記録なし	記録なし	0.0
2019/5/25 4:00	記録なし	記録なし	記録なし	記録なし	0.0
2019/5/25 5:00	記録なし	記録なし	記録なし	記録なし	0.0
2019/5/25 6:00	記録なし	記録なし	記録なし	記録なし	0.0
2019/5/25 7:00	2.9	20.3	8.0	8.3	0.0
2019/5/25 8:00	2.6	20.7	8.2	8.7	0.0
2019/5/25 9:00	2.6	21.4	8.4	9.0	0.0
2019/5/25 10:00	2.7	21.8	8.5	9.1	0.0
2019/5/25 11:00	2.5	22.4	8.7	9.4	0.0
2019/5/25 12:00	2.9	22.9	8.8	9.8	0.0
2019/5/25 13:00	2.9	23.6	9.0	10.1	0.0
2019/5/25 14:00	2.8	24.1	9.1	10.4	0.0

観測地点	道の駅坂本(水質)				雨量(mm/h)
	(雨量は神瀬観測所の速報値(出典:国土交通省水文水質データベース))				
年/月/日 時:分	観測項目				雨量(mm/h)
	濁度(FTU)	水温(°C)	pH	DO(mg/L)	
2019/5/25 15:00	2.8	24.2	9.1	10.3	0.0
2019/5/25 16:00	2.8	23.8	9.1	10.4	0.0
2019/5/25 17:00	2.6	23.5	9.1	10.4	0.0
2019/5/25 18:00	2.8	23.3	9.0	10.1	0.0
2019/5/25 19:00	2.9	22.9	8.9	9.4	0.0
2019/5/25 20:00	3.2	22.7	8.8	9.0	0.0
2019/5/25 21:00	3.2	22.5	8.7	8.8	0.0
2019/5/25 22:00	3.1	22.3	8.6	8.7	0.0
2019/5/25 23:00	2.7	22.1	8.5	8.5	0.0
2019/5/26 0:00	2.2	21.8	8.3	8.3	0.0
2019/5/26 1:00	記録なし	記録なし	記録なし	記録なし	0.0
2019/5/26 2:00	2.0	21.4	8.1	8.0	0.0
2019/5/26 3:00	記録なし	記録なし	記録なし	記録なし	0.0
2019/5/26 4:00	記録なし	記録なし	記録なし	記録なし	0.0
2019/5/26 5:00	記録なし	記録なし	記録なし	記録なし	0.0
2019/5/26 6:00	記録なし	記録なし	記録なし	記録なし	0.0
2019/5/26 7:00	2.8	21.1	8.2	8.6	0.0
2019/5/26 8:00	2.9	21.3	8.3	8.9	0.0
2019/5/26 9:00	2.6	21.9	8.5	9.2	0.0
2019/5/26 10:00	2.5	22.5	8.7	9.6	0.0
2019/5/26 11:00	2.7	23.0	8.8	9.8	0.0
2019/5/26 12:00	3.0	23.5	8.9	10.2	0.0
2019/5/26 13:00	3.2	23.9	9.0	10.4	0.0
2019/5/26 14:00	3.1	24.0	9.1	10.5	0.0
2019/5/26 15:00	3.4	24.0	9.1	10.6	0.0
2019/5/26 16:00	3.8	23.9	9.1	10.6	0.0
2019/5/26 17:00	3.8	23.6	9.1	10.5	0.0
2019/5/26 18:00	2.6	23.3	9.1	10.1	0.0
2019/5/26 19:00	2.8	23.1	9.0	9.4	0.0
2019/5/26 20:00	2.8	22.9	8.9	8.9	0.0
2019/5/26 21:00	2.9	22.7	8.8	8.7	0.0
2019/5/26 22:00	3.0	22.5	8.7	8.5	0.0
2019/5/26 23:00	記録なし	記録なし	記録なし	記録なし	0.0
2019/5/27 0:00	2.8	22.3	8.6	8.2	0.0
2019/5/27 1:00	2.9	22.1	8.5	8.1	0.0
2019/5/27 2:00	2.9	21.9	8.4	8.0	0.0
2019/5/27 3:00	2.3	21.8	8.3	7.9	0.0
2019/5/27 4:00	2.4	21.8	8.2	7.8	0.0
2019/5/27 5:00	記録なし	記録なし	記録なし	記録なし	0.0
2019/5/27 6:00	記録なし	記録なし	記録なし	記録なし	0.0
2019/5/27 7:00	2.6	21.7	8.2	8.0	0.0
2019/5/27 8:00	3.1	22.0	8.4	8.8	0.0
2019/5/27 9:00	2.8	22.3	8.6	9.2	0.0
2019/5/27 10:00	2.4	22.3	8.6	9.1	0.0
2019/5/27 11:00	3.1	22.4	8.8	9.8	0.0
2019/5/27 12:00	2.5	22.8	9.0	10.2	0.0
2019/5/27 13:00	3.1	23.1	9.1	10.6	0.0
2019/5/27 14:00	2.9	22.7	9.1	10.3	0.0
2019/5/27 15:00	3.0	22.8	9.2	10.5	0.0
2019/5/27 16:00	2.6	22.7	9.2	10.3	0.0
2019/5/27 17:00	2.7	22.5	9.1	9.6	0.0
2019/5/27 18:00	2.5	22.4	8.9	9.2	0.0
2019/5/27 19:00	2.2	22.3	8.7	8.7	0.0
2019/5/27 20:00	2.3	22.3	8.6	8.4	0.0
2019/5/27 21:00	記録なし	記録なし	記録なし	記録なし	0.0
2019/5/27 22:00	1.8	22.1	8.4	8.1	0.0
2019/5/27 23:00	記録なし	記録なし	記録なし	記録なし	1.0
2019/5/28 0:00	記録なし	記録なし	記録なし	記録なし	1.0
2019/5/28 1:00	記録なし	記録なし	記録なし	記録なし	0.0
2019/5/28 2:00	記録なし	記録なし	記録なし	記録なし	1.0
2019/5/28 3:00	記録なし	記録なし	記録なし	記録なし	2.0
2019/5/28 4:00	記録なし	記録なし	記録なし	記録なし	3.0
2019/5/28 5:00	記録なし	記録なし	記録なし	記録なし	1.0
2019/5/28 6:00	記録なし	記録なし	記録なし	記録なし	0.0
2019/5/28 7:00	記録なし	記録なし	記録なし	記録なし	1.0
2019/5/28 8:00	記録なし	記録なし	記録なし	記録なし	0.0
2019/5/28 9:00	2.2	22.2	8.0	8.1	1.0
2019/5/28 10:00	2.3	22.2	8.1	8.3	0.0
2019/5/28 11:00	記録なし	記録なし	記録なし	記録なし	0.0

観測地点		道の駅坂本(水質)				(雨量は神瀬観測所の速報値(出典:国土交通省水文水質データベース))
年/月/日 時:分	観測項目				雨量(mm/h)	
	濁度(FTU)	水温(°C)	pH	DO(mg/L)		
2019/5/28 12:00	2.6	22.5	8.4	9.0	0.0	
2019/5/28 13:00	2.6	22.6	8.4	9.1	0.0	
2019/5/28 14:00	2.9	23.1	8.6	9.3	0.0	
2019/5/28 15:00	記録なし	記録なし	記録なし	記録なし	0.0	
2019/5/28 16:00	2.2	23.3	8.8	9.5	0.0	
2019/5/28 17:00	記録なし	記録なし	記録なし	記録なし	0.0	
2019/5/28 18:00	2.2	23.1	8.8	9.3	0.0	
2019/5/28 19:00	記録なし	記録なし	記録なし	記録なし	0.0	
2019/5/28 20:00	記録なし	記録なし	記録なし	記録なし	0.0	
2019/5/28 21:00	記録なし	記録なし	記録なし	記録なし	0.0	
2019/5/28 22:00	記録なし	記録なし	記録なし	記録なし	0.0	
2019/5/28 23:00	記録なし	記録なし	記録なし	記録なし	0.0	
2019/5/29 0:00	記録なし	記録なし	記録なし	記録なし	0.0	
2019/5/29 1:00	記録なし	記録なし	記録なし	記録なし	0.0	
2019/5/29 2:00	記録なし	記録なし	記録なし	記録なし	0.0	
2019/5/29 3:00	記録なし	記録なし	記録なし	記録なし	0.0	
2019/5/29 4:00	記録なし	記録なし	記録なし	記録なし	0.0	
2019/5/29 5:00	記録なし	記録なし	記録なし	記録なし	0.0	
2019/5/29 6:00	記録なし	記録なし	記録なし	記録なし	0.0	
2019/5/29 7:00	3.3	21.5	8.0	8.1	0.0	
2019/5/29 8:00	2.5	21.6	8.0	8.2	0.0	
2019/5/29 9:00	2.3	21.7	8.1	8.4	0.0	
2019/5/29 10:00	2.2	21.9	8.2	8.5	0.0	
2019/5/29 11:00	2.3	22.3	8.4	8.8	0.0	
2019/5/29 12:00	2.5	22.4	8.4	9.0	0.0	
2019/5/29 13:00	記録なし	記録なし	記録なし	記録なし	0.0	
2019/5/29 14:00	2.3	22.9	8.6	9.0	0.0	
2019/5/29 15:00	2.4	23.0	8.6	9.2	0.0	
2019/5/29 16:00	2.1	23.1	8.6	9.1	0.0	
2019/5/29 17:00	記録なし	記録なし	記録なし	記録なし	0.0	
2019/5/29 18:00	1.9	22.9	8.6	9.0	0.0	
2019/5/29 19:00	2.1	22.6	8.5	8.5	0.0	
2019/5/29 20:00	2.1	22.4	8.3	8.2	0.0	
2019/5/29 21:00	2.0	22.1	8.2	8.1	0.0	
2019/5/29 22:00	1.7	21.9	8.2	8.0	0.0	
2019/5/29 23:00	記録なし	記録なし	記録なし	記録なし	0.0	
2019/5/30 0:00	記録なし	記録なし	記録なし	記録なし	0.0	
2019/5/30 1:00	記録なし	記録なし	記録なし	記録なし	0.0	
2019/5/30 2:00	記録なし	記録なし	記録なし	記録なし	0.0	
2019/5/30 3:00	記録なし	記録なし	記録なし	記録なし	0.0	
2019/5/30 4:00	記録なし	記録なし	記録なし	記録なし	0.0	
2019/5/30 5:00	記録なし	記録なし	記録なし	記録なし	0.0	
2019/5/30 6:00	2.8	20.5	8.0	7.7	0.0	
2019/5/30 7:00	記録なし	記録なし	記録なし	記録なし	0.0	
2019/5/30 8:00	2.8	20.7	8.1	8.2	0.0	
2019/5/30 9:00	2.5	21.3	8.3	8.6	0.0	
2019/5/30 10:00	2.3	21.8	8.4	8.8	0.0	
2019/5/30 11:00	2.8	22.1	8.5	9.1	0.0	
2019/5/30 12:00	2.5	22.8	8.6	9.2	0.0	
2019/5/30 13:00	2.3	23.1	8.6	9.3	0.0	
2019/5/30 14:00	2.2	23.1	6.9	9.4	0.0	
2019/5/30 15:00	2.6	23.4	9.1	9.9	0.0	
2019/5/30 16:00	記録なし	記録なし	記録なし	記録なし	0.0	
2019/5/30 17:00	2.5	23.9	9.1	9.8	0.0	
2019/5/30 18:00	2.5	23.4	9.1	9.6	0.0	
2019/5/30 19:00	3.2	22.8	8.8	8.7	0.0	
2019/5/30 20:00	2.6	22.4	8.5	7.9	0.0	
2019/5/30 21:00	2.2	22.1	8.4	7.8	0.0	
2019/5/30 22:00	2.5	22.0	8.3	7.9	0.0	
2019/5/30 23:00	記録なし	記録なし	記録なし	記録なし	0.0	
2019/5/31 0:00	記録なし	記録なし	記録なし	記録なし	0.0	
2019/5/31 1:00	記録なし	記録なし	記録なし	記録なし	0.0	
2019/5/31 2:00	記録なし	記録なし	記録なし	記録なし	0.0	
2019/5/31 3:00	記録なし	記録なし	記録なし	記録なし	0.0	
2019/5/31 4:00	記録なし	記録なし	記録なし	記録なし	0.0	
2019/5/31 5:00	記録なし	記録なし	記録なし	記録なし	0.0	
2019/5/31 6:00	記録なし	記録なし	記録なし	記録なし	0.0	
2019/5/31 7:00	3.9	21.2	8.1	7.9	0.0	
2019/5/31 8:00	3.6	21.4	8.3	8.4	0.0	



観測地点	道の駅坂本(水質)					雨量(mm/h)
	観測項目					
年/月/日 時:分	濁度(FTU)	水温(℃)	pH	DO(mg/L)		
2019/5/31 9:00	3.3	21.7	8.6	8.9	0.0	
2019/5/31 10:00	2.9	21.6	8.7	8.8	0.0	
2019/5/31 11:00	3.2	21.6	8.6	8.9	0.0	
2019/5/31 12:00	3.1	21.7	8.8	9.1	1.0	
2019/5/31 13:00	3.2	21.8	8.8	9.2	1.0	
2019/5/31 14:00	3.0	21.8	8.8	9.3	0.0	
2019/5/31 15:00	3.3	21.8	8.9	9.4	0.0	
2019/5/31 16:00	3.1	21.8	8.9	9.3	0.0	
2019/5/31 17:00	3.0	21.8	8.9	9.3	0.0	
2019/5/31 18:00	2.9	21.8	8.9	8.9	0.0	
2019/5/31 19:00	記録なし	記録なし	記録なし	記録なし	0.0	
2019/5/31 20:00	記録なし	記録なし	記録なし	記録なし	0.0	
2019/5/31 21:00	記録なし	記録なし	記録なし	記録なし	0.0	
2019/5/31 22:00	記録なし	記録なし	記録なし	記録なし	0.0	
2019/5/31 23:00	記録なし	記録なし	記録なし	記録なし	0.0	
2019/6/1 0:00	記録なし	記録なし	記録なし	記録なし	0.0	
2019/6/1 1:00	記録なし	記録なし	記録なし	記録なし	0.0	
2019/6/1 2:00	記録なし	記録なし	記録なし	記録なし	0.0	
2019/6/1 3:00	記録なし	記録なし	記録なし	記録なし	0.0	
2019/6/1 4:00	記録なし	記録なし	記録なし	記録なし	0.0	
2019/6/1 5:00	記録なし	記録なし	記録なし	記録なし	0.0	
2019/6/1 6:00	3.7	20.8	7.9	7.4	0.0	
2019/6/1 7:00	3.2	20.9	8.1	7.7	0.0	
2019/6/1 8:00	2.9	21.1	8.2	8.1	0.0	
2019/6/1 9:00	3.0	21.7	8.4	8.6	0.0	
2019/6/1 10:00	3.2	22.3	8.7	9.1	0.0	
2019/6/1 11:00	3.2	23.2	8.8	9.3	0.0	
2019/6/1 12:00	3.0	23.4	8.9	9.5	0.0	
2019/6/1 13:00	3.2	23.4	9.0	9.6	0.0	
2019/6/1 14:00	3.1	23.4	9.0	9.8	0.0	
2019/6/1 15:00	3.3	23.5	6.9	0.1	0.0	
2019/6/1 16:00	11.6	23.3	9.1	9.8	0.0	
2019/6/1 17:00	3.1	23.0	9.1	9.5	0.0	
2019/6/1 18:00	3.2	22.7	9.0	9.0	0.0	
2019/6/1 19:00	2.7	22.4	8.8	8.4	0.0	
2019/6/1 20:00	3.0	22.2	8.5	7.9	0.0	
2019/6/1 21:00	2.7	21.9	8.4	7.7	0.0	
2019/6/1 22:00	3.0	21.8	8.3	7.4	0.0	
2019/6/1 23:00	3.0	21.7	8.2	7.3	0.0	
2019/6/2 0:00	3.2	21.5	8.2	7.2	0.0	
2019/6/2 1:00	2.8	21.5	8.2	7.2	0.0	
2019/6/2 2:00	3.0	21.4	8.1	7.1	0.0	
2019/6/2 3:00	3.6	21.4	6.9	0.1	0.0	
2019/6/2 4:00	1.7	21.3	6.9	0.1	0.0	
2019/6/2 5:00	1.4	21.2	6.9	0.1	0.0	
2019/6/2 6:00	記録なし	記録なし	記録なし	記録なし	0.0	
2019/6/2 7:00	3.7	21.2	6.9	0.1	0.0	
2019/6/2 8:00	3.7	21.3	8.2	8.0	0.0	
2019/6/2 9:00	3.5	21.4	8.4	8.1	0.0	
2019/6/2 10:00	3.6	21.5	8.6	8.6	0.0	
2019/6/2 11:00	3.5	21.5	8.7	8.8	1.0	
2019/6/2 12:00	3.7	21.7	8.8	9.2	0.0	
2019/6/2 13:00	3.6	21.8	8.9	9.3	1.0	
2019/6/2 14:00	3.9	21.8	8.9	9.3	1.0	
2019/6/2 15:00	3.7	21.8	9.0	9.3	0.0	
2019/6/2 16:00	3.6	21.7	8.8	8.9	0.0	
2019/6/2 17:00	3.6	21.7	8.8	8.6	0.0	
2019/6/2 18:00	3.7	21.6	8.7	8.4	0.0	
2019/6/2 19:00	5.7	21.5	8.6	8.2	1.0	
2019/6/2 20:00	4.6	21.5	8.5	7.9	1.0	
2019/6/2 21:00	3.5	21.4	8.3	7.8	0.0	
2019/6/2 22:00	3.3	21.4	8.2	7.8	0.0	
2019/6/2 23:00	記録なし	記録なし	記録なし	記録なし	0.0	
2019/6/3 0:00	記録なし	記録なし	記録なし	記録なし	0.0	
2019/6/3 1:00	3.4	21.2	8.0	7.6	1.0	
2019/6/3 2:00	記録なし	記録なし	記録なし	記録なし	0.0	
2019/6/3 3:00	記録なし	記録なし	記録なし	記録なし	0.0	
2019/6/3 4:00	記録なし	記録なし	記録なし	記録なし	0.0	
2019/6/3 5:00	記録なし	記録なし	記録なし	記録なし	0.0	

観測地点	道の駅坂本(水質)				雨量(mm/h)
	(雨量は神瀬観測所の速報値(出典:国土交通省水文水質データベース))				
年/月/日 時:分	観測項目				
	濁度(FTU)	水温(°C)	pH	DO(mg/L)	
2019/6/3 6:00	記録なし	記録なし	記録なし	記録なし	0.0
2019/6/3 7:00	3.1	21.1	7.9	7.6	0.0
2019/6/3 8:00	2.8	21.2	8.0	7.8	0.0
2019/6/3 9:00	2.9	21.4	8.1	8.1	0.0
2019/6/3 10:00	2.9	21.6	8.2	8.4	0.0
2019/6/3 11:00	2.4	21.8	8.4	8.6	0.0
2019/6/3 12:00	2.6	21.8	8.4	8.7	0.0
2019/6/3 13:00	2.6	21.9	8.5	8.9	0.0
2019/6/3 14:00	2.9	22.0	8.6	8.9	0.0
2019/6/3 15:00	3.1	22.0	8.6	8.7	0.0
2019/6/3 16:00	2.8	22.2	8.7	8.8	0.0
2019/6/3 17:00	2.6	22.1	8.7	8.9	0.0
2019/6/3 18:00	2.6	22.1	8.7	8.9	0.0
2019/6/3 19:00	3.1	22.0	8.7	8.6	0.0
2019/6/3 20:00	3.2	21.9	8.6	8.4	1.0
2019/6/3 21:00	3.5	21.9	8.6	8.2	0.0
2019/6/3 22:00	3.6	21.8	8.5	8.1	0.0
2019/6/3 23:00	3.7	21.7	8.4	7.9	0.0
2019/6/4 0:00	4.4	21.7	8.3	7.8	0.0
2019/6/4 1:00	3.4	21.7	8.3	7.5	0.0
2019/6/4 2:00	4.9	21.6	8.3	7.6	0.0
2019/6/4 3:00	2.8	21.6	8.3	0.1	0.0
2019/6/4 4:00	4.2	21.6	6.9	0.1	0.0
2019/6/4 5:00	3.0	21.5	6.9	0.1	0.0
2019/6/4 6:00	3.8	21.5	6.9	0.1	0.0
2019/6/4 7:00	2.8	21.5	8.1	7.5	0.0
2019/6/4 8:00	2.7	21.5	8.2	7.8	0.0
2019/6/4 9:00	3.2	21.7	8.3	8.2	閉局
2019/6/4 10:00	2.7	21.9	8.5	8.5	閉局
2019/6/4 11:00	3.0	22.0	8.6	8.6	閉局
2019/6/4 12:00	3.0	22.1	8.6	8.8	欠測
2019/6/4 13:00	2.8	22.3	8.7	8.9	0.0
2019/6/4 14:00	3.3	22.4	8.8	9.3	0.0
2019/6/4 15:00	2.9	22.5	8.8	9.3	1.0
2019/6/4 16:00	2.5	22.4	8.9	9.1	0.0
2019/6/4 17:00	2.2	22.4	8.8	9.1	0.0
2019/6/4 18:00	2.6	22.4	8.8	9.0	0.0
2019/6/4 19:00	2.1	22.2	8.6	8.3	0.0
2019/6/4 20:00	2.7	22.0	8.4	8.0	0.0
2019/6/4 21:00	記録なし	記録なし	記録なし	記録なし	0.0
2019/6/4 22:00	記録なし	記録なし	記録なし	記録なし	0.0
2019/6/4 23:00	記録なし	記録なし	記録なし	記録なし	0.0
2019/6/5 0:00	記録なし	記録なし	記録なし	記録なし	2.0
2019/6/5 1:00	記録なし	記録なし	記録なし	記録なし	9.0
2019/6/5 2:00	記録なし	記録なし	記録なし	記録なし	0.0
2019/6/5 3:00	記録なし	記録なし	記録なし	記録なし	0.0
2019/6/5 4:00	記録なし	記録なし	記録なし	記録なし	0.0
2019/6/5 5:00	記録なし	記録なし	記録なし	記録なし	0.0
2019/6/5 6:00	7.3	21.1	7.8	7.4	0.0
2019/6/5 7:00	7.2	21.0	7.8	7.5	0.0
2019/6/5 8:00	6.4	21.0	7.8	7.6	0.0
2019/6/5 9:00	6.0	21.4	7.9	8.1	0.0
2019/6/5 10:00	6.0	21.8	8.0	8.1	0.0
2019/6/5 11:00	5.5	22.0	8.0	8.2	0.0
2019/6/5 12:00	5.0	22.4	8.1	8.3	0.0
2019/6/5 13:00	3.9	22.7	8.1	8.4	0.0
2019/6/5 14:00	4.1	23.1	8.2	8.5	0.0
2019/6/5 15:00	4.4	23.3	8.1	8.5	0.0
2019/6/5 16:00	3.8	23.4	8.1	8.5	0.0
2019/6/5 17:00	2.8	23.3	8.3	8.4	0.0
2019/6/5 18:00	2.6	23.0	8.2	8.4	0.0
2019/6/5 19:00	2.8	22.7	8.1	8.3	0.0
2019/6/5 20:00	3.2	22.3	8.0	8.1	0.0
2019/6/5 21:00	3.3	22.1	8.0	7.9	0.0
2019/6/5 22:00	4.4	21.9	8.0	7.9	0.0
2019/6/5 23:00	4.7	21.8	8.0	7.9	0.0
2019/6/6 0:00	4.2	21.8	8.0	7.8	0.0
2019/6/6 1:00	4.7	21.8	8.0	7.8	0.0
2019/6/6 2:00	4.7	21.8	8.0	7.8	0.0

観測地点	道の駅坂本(水質)				雨量(mm/h)
	(雨量は神瀬観測所の速報値(出典:国土交通省水文水質データベース))				
年/月/日 時:分	観測項目				
	濁度(FTU)	水温(°C)	pH	DO(mg/L)	
2019/6/6 3:00	2.4	21.8	6.9	0.1	0.0
2019/6/6 4:00	記録なし	記録なし	記録なし	記録なし	0.0
2019/6/6 5:00	0.1	21.8	6.9	0.1	0.0
2019/6/6 6:00	4.8	21.8	6.9	0.1	0.0
2019/6/6 7:00	4.7	21.8	8.0	8.0	0.0
2019/6/6 8:00	4.7	22.0	8.1	8.3	0.0
2019/6/6 9:00	5.1	22.3	8.3	8.6	0.0
2019/6/6 10:00	5.2	22.8	8.5	8.9	0.0
2019/6/6 11:00	5.4	23.2	8.6	9.2	0.0
2019/6/6 12:00	5.5	23.7	8.7	9.6	0.0
2019/6/6 13:00	5.7	24.0	8.8	9.7	0.0
2019/6/6 14:00	5.5	24.4	8.9	10.0	0.0
2019/6/6 15:00	5.4	24.6	8.9	9.8	0.0
2019/6/6 16:00	5.8	24.7	8.8	9.8	0.0
2019/6/6 17:00	5.4	24.6	8.8	9.6	0.0
2019/6/6 18:00	4.2	24.4	8.8	9.3	0.0
2019/6/6 19:00	5.1	24.1	8.6	8.7	0.0
2019/6/6 20:00	4.8	23.8	8.5	8.4	0.0
2019/6/6 21:00	4.1	23.6	8.4	8.2	0.0
2019/6/6 22:00	13.6	23.4	8.2	8.0	2.0
2019/6/6 23:00	3.9	23.4	8.2	7.8	0.0
2019/6/7 0:00	3.3	23.3	8.0	7.7	0.0
2019/6/7 1:00	3.5	23.3	7.8	7.5	0.0
2019/6/7 2:00	4.0	23.2	7.7	7.4	0.0
2019/6/7 3:00	3.4	23.2	7.6	7.2	0.0
2019/6/7 4:00	3.9	23.2	7.5	7.1	0.0
2019/6/7 5:00	4.1	23.1	6.9	0.1	1.0
2019/6/7 6:00	3.1	23.2	7.5	7.3	2.0
2019/6/7 7:00	3.3	23.1	7.5	7.2	2.0
2019/6/7 8:00	2.9	23.2	7.5	7.3	1.0
2019/6/7 9:00	3.4	23.2	7.4	7.2	11.0
2019/6/7 10:00	3.3	23.2	7.4	0.1	22.0
2019/6/7 11:00	5.0	23.2	6.9	7.2	2.0
2019/6/7 12:00	18.2	23.2	7.4	6.6	0.0
2019/6/7 13:00	15.4	23.2	7.2	6.5	0.0
2019/6/7 14:00	16.1	22.9	7.2	7.4	0.0
2019/6/7 15:00	9.6	23.1	7.0	3.6	0.0
2019/6/7 16:00	45.2	21.9	6.9	7.2	0.0
2019/6/7 17:00	66.3	21.5	6.9	6.6	0.0
2019/6/7 18:00	63.3	21.7	6.9	6.0	0.0
2019/6/7 19:00	42.0	21.8	7.0	5.4	0.0
2019/6/7 20:00	40.3	21.8	7.0	5.4	0.0
2019/6/7 21:00	44.5	21.7	7.0	5.5	0.0
2019/6/7 22:00	39.5	21.6	7.0	5.6	0.0
2019/6/7 23:00	46.1	21.6	6.9	5.7	0.0
2019/6/8 0:00	45.6	21.6	6.9	5.8	0.0
2019/6/8 1:00	47.1	21.6	6.9	5.9	0.0
2019/6/8 2:00	48.1	21.5	6.8	6.1	0.0
2019/6/8 3:00	51.7	21.5	6.7	6.4	1.0
2019/6/8 4:00	52.7	21.4	6.7	6.6	0.0
2019/6/8 5:00	記録なし	記録なし	記録なし	記録なし	0.0
2019/6/8 6:00	52.9	21.3	6.6	7.0	0.0
2019/6/8 7:00	48.8	21.3	6.6	6.9	0.0
2019/6/8 8:00	48.5	21.3	6.6	7.0	0.0
2019/6/8 9:00	42.1	21.3	6.6	7.0	0.0
2019/6/8 10:00	40.6	21.3	6.7	6.8	0.0
2019/6/8 11:00	37.1	21.2	6.7	6.9	0.0
2019/6/8 12:00	38.0	21.2	6.7	7.0	0.0
2019/6/8 13:00	30.0	21.2	6.7	6.8	0.0
2019/6/8 14:00	30.9	21.2	6.7	6.9	0.0
2019/6/8 15:00	27.4	21.2	6.7	6.9	0.0
2019/6/8 16:00	22.8	21.1	6.7	6.8	0.0
2019/6/8 17:00	22.4	21.0	6.7	6.9	0.0
2019/6/8 18:00	21.3	20.9	6.7	6.9	0.0
2019/6/8 19:00	21.7	20.7	6.8	6.9	0.0
2019/6/8 20:00	21.1	20.5	6.8	7.0	0.0
2019/6/8 21:00	17.8	20.4	6.8	6.9	0.0
2019/6/8 22:00	記録なし	記録なし	記録なし	記録なし	0.0
2019/6/8 23:00	記録なし	記録なし	記録なし	記録なし	0.0

観測地点		道の駅坂本(水質)				(雨量は神瀬観測所の速報値(出典:国土交通省水文水質データベース))
年/月/日 時:分	観測項目				雨量(mm/h)	
	濁度(FTU)	水温(°C)	pH	DO(mg/L)		
2019/6/9 0:00	17.4	20.1	6.9	7.1	0.0	
2019/6/9 1:00	記録なし	記録なし	記録なし	記録なし	0.0	
2019/6/9 2:00	記録なし	記録なし	記録なし	記録なし	0.0	
2019/6/9 3:00	記録なし	記録なし	記録なし	記録なし	0.0	
2019/6/9 4:00	12.4	19.8	6.9	7.2	0.0	
2019/6/9 5:00	15.0	19.8	6.9	7.3	0.0	
2019/6/9 6:00	13.4	19.8	6.9	7.2	0.0	
2019/6/9 7:00	12.1	19.8	6.9	7.3	0.0	
2019/6/9 8:00	12.5	19.8	6.9	7.4	0.0	
2019/6/9 9:00	12.6	20.0	6.9	7.4	0.0	
2019/6/9 10:00	11.8	20.1	6.9	7.3	0.0	
2019/6/9 11:00	11.5	20.2	6.9	7.5	0.0	
2019/6/9 12:00	11.2	20.4	6.9	7.5	0.0	
2019/6/9 13:00	11.5	20.7	6.9	7.5	0.0	
2019/6/9 14:00	9.9	20.9	6.9	7.4	0.0	
2019/6/9 15:00	9.7	20.9	6.8	7.3	0.0	
2019/6/9 16:00	8.7	20.8	6.8	7.5	0.0	
2019/6/9 17:00	7.0	20.8	6.8	7.4	0.0	
2019/6/9 18:00	7.8	20.8	6.8	7.3	0.0	
2019/6/9 19:00	8.3	20.8	6.9	7.3	0.0	
2019/6/9 20:00	7.3	20.7	6.9	7.3	0.0	
2019/6/9 21:00	7.1	20.7	6.8	7.1	0.0	
2019/6/9 22:00	7.2	20.8	6.8	7.1	0.0	
2019/6/9 23:00	7.6	20.8	6.8	6.9	0.0	
2019/6/10 0:00	記録なし	記録なし	記録なし	記録なし	0.0	
2019/6/10 1:00	記録なし	記録なし	記録なし	記録なし	0.0	
2019/6/10 2:00	記録なし	記録なし	記録なし	記録なし	0.0	
2019/6/10 3:00	記録なし	記録なし	記録なし	記録なし	0.0	
2019/6/10 4:00	記録なし	記録なし	記録なし	記録なし	0.0	
2019/6/10 5:00	記録なし	記録なし	記録なし	記録なし	0.0	
2019/6/10 6:00	6.0	20.7	6.8	7.1	0.0	
2019/6/10 7:00	6.3	20.8	6.8	7.1	0.0	
2019/6/10 8:00	5.7	20.8	6.8	7.2	0.0	
2019/6/10 9:00	5.3	21.0	6.9	7.3	0.0	
2019/6/10 10:00	5.1	21.3	6.9	7.3	0.0	
2019/6/10 11:00	5.1	21.6	6.9	7.4	0.0	
2019/6/10 12:00	5.1	21.8	6.9	7.5	0.0	
2019/6/10 13:00	5.3	22.2	6.9	7.6	0.0	
2019/6/10 14:00	5.1	22.4	6.9	7.7	0.0	
2019/6/10 15:00	4.9	22.6	6.9	7.6	0.0	
2019/6/10 16:00	5.3	22.7	6.9	7.6	0.0	
2019/6/10 17:00	4.8	22.6	6.9	7.6	0.0	
2019/6/10 18:00	5.3	22.4	7.0	7.6	0.0	
2019/6/10 19:00	7.6	22.1	6.9	7.4	0.0	
2019/6/10 20:00	記録なし	記録なし	記録なし	記録なし	0.0	
2019/6/10 21:00	記録なし	記録なし	記録なし	記録なし	0.0	
2019/6/10 22:00	記録なし	記録なし	記録なし	記録なし	0.0	
2019/6/10 23:00	記録なし	記録なし	記録なし	記録なし	0.0	
2019/6/11 0:00	記録なし	記録なし	記録なし	記録なし	0.0	
2019/6/11 1:00	記録なし	記録なし	記録なし	記録なし	0.0	
2019/6/11 2:00	記録なし	記録なし	記録なし	記録なし	0.0	
2019/6/11 3:00	記録なし	記録なし	記録なし	記録なし	0.0	
2019/6/11 4:00	記録なし	記録なし	記録なし	記録なし	0.0	
2019/6/11 5:00	記録なし	記録なし	記録なし	記録なし	0.0	
2019/6/11 6:00	3.9	21.1	6.8	7.1	0.0	
2019/6/11 7:00	4.7	21.2	6.8	7.1	0.0	
2019/6/11 8:00	4.5	21.3	6.8	7.3	0.0	
2019/6/11 9:00	4.0	21.5	6.9	7.5	0.0	
2019/6/11 10:00	4.1	21.7	6.9	7.4	0.0	
2019/6/11 11:00	3.9	21.8	6.9	7.4	0.0	
2019/6/11 12:00	3.8	22.1	6.9	7.6	0.0	
2019/6/11 13:00	3.9	22.4	7.0	7.6	0.0	
2019/6/11 14:00	3.9	22.8	7.0	7.8	0.0	
2019/6/11 15:00	4.4	23.0	7.0	7.8	0.0	
2019/6/11 16:00	3.9	23.2	7.0	7.7	0.0	
2019/6/11 17:00	3.4	23.2	6.9	7.6	0.0	
2019/6/11 18:00	3.8	23.1	7.0	7.5	0.0	
2019/6/11 19:00	3.3	22.9	7.0	7.4	0.0	
2019/6/11 20:00	記録なし	記録なし	記録なし	記録なし	0.0	

観測地点	道の駅坂本(水質)				雨量(mm/h)
	(雨量は神瀬観測所の速報値(出典:国土交通省水文水質データベース))				
年/月/日 時:分	観測項目				
	濁度(FTU)	水温(°C)	pH	DO(mg/L)	
2019/6/11 21:00	4.4	22.4	6.9	7.2	0.0
2019/6/11 22:00	記録なし	記録なし	記録なし	記録なし	0.0
2019/6/11 23:00	記録なし	記録なし	記録なし	記録なし	0.0
2019/6/12 0:00	記録なし	記録なし	記録なし	記録なし	0.0
2019/6/12 1:00	記録なし	記録なし	記録なし	記録なし	0.0
2019/6/12 2:00	記録なし	記録なし	記録なし	記録なし	0.0
2019/6/12 3:00	記録なし	記録なし	記録なし	記録なし	0.0
2019/6/12 4:00	記録なし	記録なし	記録なし	記録なし	0.0
2019/6/12 5:00	記録なし	記録なし	記録なし	記録なし	0.0
2019/6/12 6:00	4.2	21.5	6.8	6.9	0.0
2019/6/12 7:00	3.7	21.5	6.8	7.2	0.0
2019/6/12 8:00	4.1	21.7	6.9	7.3	0.0
2019/6/12 9:00	3.3	22.0	6.9	7.5	0.0
2019/6/12 10:00	3.3	22.4	7.0	7.6	0.0
2019/6/12 11:00	3.0	22.8	7.0	7.6	0.0
2019/6/12 12:00	3.3	23.2	7.0	7.8	0.0
2019/6/12 13:00	3.0	23.5	7.1	7.9	0.0
2019/6/12 14:00	2.9	23.9	7.1	8.0	0.0
2019/6/12 15:00	3.2	24.1	7.1	8.0	0.0
2019/6/12 16:00	2.7	24.2	7.1	7.9	0.0
2019/6/12 17:00	3.8	24.1	7.1	8.0	0.0
2019/6/12 18:00	記録なし	記録なし	記録なし	記録なし	0.0
2019/6/12 19:00	2.9	23.6	7.2	7.7	0.0
2019/6/12 20:00	4.3	23.4	7.2	7.4	0.0
2019/6/12 21:00	記録なし	記録なし	記録なし	記録なし	0.0
2019/6/12 22:00	3.1	22.9	7.1	7.2	0.0
2019/6/12 23:00	記録なし	記録なし	記録なし	記録なし	0.0
2019/6/13 0:00	2.9	22.5	7.0	7.1	0.0
2019/6/13 1:00	記録なし	記録なし	記録なし	記録なし	0.0
2019/6/13 2:00	記録なし	記録なし	記録なし	記録なし	0.0
2019/6/13 3:00	記録なし	記録なし	記録なし	記録なし	0.0
2019/6/13 4:00	記録なし	記録なし	記録なし	記録なし	0.0
2019/6/13 5:00	記録なし	記録なし	記録なし	記録なし	0.0
2019/6/13 6:00	2.6	22.0	6.9	6.9	0.0
2019/6/13 7:00	3.1	21.9	6.9	7.1	0.0
2019/6/13 8:00	2.3	21.9	6.9	7.2	0.0
2019/6/13 9:00	2.2	22.2	7.0	7.4	0.0
2019/6/13 10:00	2.1	22.6	7.0	7.5	0.0
2019/6/13 11:00	2.4	23.0	7.1	7.7	0.0
2019/6/13 12:00	2.2	23.4	7.2	7.9	0.0
2019/6/13 13:00	2.2	23.8	7.2	8.1	0.0
2019/6/13 14:00	2.4	24.0	7.3	8.2	0.0
2019/6/13 15:00	2.2	24.2	7.3	8.2	0.0
2019/6/13 16:00	2.5	24.3	7.4	8.3	0.0
2019/6/13 17:00	2.1	24.1	7.5	8.1	0.0
2019/6/13 18:00	2.1	23.9	7.6	8.1	0.0
2019/6/13 19:00	1.9	23.7	7.5	7.8	0.0
2019/6/13 20:00	1.8	23.5	7.4	7.6	0.0
2019/6/13 21:00	1.9	23.3	7.3	7.5	0.0
2019/6/13 22:00	2.1	23.1	7.2	7.3	0.0
2019/6/13 23:00	1.7	22.9	7.2	7.3	0.0
2019/6/14 0:00	1.7	22.8	7.1	7.1	0.0
2019/6/14 1:00	1.7	22.7	7.1	7.1	0.0
2019/6/14 2:00	2.0	22.6	7.1	7.2	0.0
2019/6/14 3:00	記録なし	記録なし	記録なし	記録なし	0.0
2019/6/14 4:00	記録なし	記録なし	記録なし	記録なし	0.0
2019/6/14 5:00	記録なし	記録なし	記録なし	記録なし	0.0
2019/6/14 6:00	2.2	22.5	6.9	0.1	0.0
2019/6/14 7:00	記録なし	記録なし	記録なし	記録なし	0.0
2019/6/14 8:00	1.9	22.7	7.0	7.4	0.0
2019/6/14 9:00	記録なし	記録なし	記録なし	記録なし	0.0
2019/6/14 10:00	1.8	22.7	7.1	7.3	1.0
2019/6/14 11:00	1.8	22.8	7.1	7.6	0.0
2019/6/14 12:00	2.1	22.8	7.2	7.7	0.0
2019/6/14 13:00	1.9	22.9	7.2	7.7	1.0
2019/6/14 14:00	1.7	22.9	7.3	7.9	0.0
2019/6/14 15:00	記録なし	記録なし	記録なし	記録なし	0.0
2019/6/14 16:00	1.5	22.9	7.3	7.6	1.0
2019/6/14 17:00	記録なし	記録なし	記録なし	記録なし	0.0

観測地点		道の駅坂本(水質)				(雨量は神瀬観測所の速報値(出典:国土交通省水文水質データベース))
年/月/日 時:分	観測項目				雨量(mm/h)	
	濁度(FTU)	水温(°C)	pH	DO(mg/L)		
2019/6/14 18:00	1.9	22.8	7.2	7.5	0.0	
2019/6/14 19:00	記録なし	記録なし	記録なし	記録なし	2.0	
2019/6/14 20:00	記録なし	記録なし	記録なし	記録なし	1.0	
2019/6/14 21:00	記録なし	記録なし	記録なし	記録なし	0.0	
2019/6/14 22:00	記録なし	記録なし	記録なし	記録なし	0.0	
2019/6/14 23:00	記録なし	記録なし	記録なし	記録なし	2.0	
2019/6/15 0:00	記録なし	記録なし	記録なし	記録なし	2.0	
2019/6/15 1:00	記録なし	記録なし	記録なし	記録なし	3.0	
2019/6/15 2:00	記録なし	記録なし	記録なし	記録なし	1.0	
2019/6/15 3:00	記録なし	記録なし	記録なし	記録なし	0.0	
2019/6/15 4:00	記録なし	記録なし	記録なし	記録なし	3.0	
2019/6/15 5:00	記録なし	記録なし	記録なし	記録なし	3.0	
2019/6/15 6:00	記録なし	記録なし	記録なし	記録なし	8.0	
2019/6/15 7:00	記録なし	記録なし	記録なし	記録なし	2.0	
2019/6/15 8:00	2.4	22.5	7.0	6.9	0.0	
2019/6/15 9:00	2.1	22.5	7.0	7.0	0.0	
2019/6/15 10:00	記録なし	記録なし	記録なし	記録なし	0.0	
2019/6/15 11:00	記録なし	記録なし	記録なし	記録なし	1.0	
2019/6/15 12:00	2.9	22.5	7.0	6.9	1.0	
2019/6/15 13:00	2.2	22.4	7.0	7.0	8.0	
2019/6/15 14:00	記録なし	記録なし	記録なし	記録なし	2.0	
2019/6/15 15:00	2.8	22.4	7.0	6.9	0.0	
2019/6/15 16:00	2.7	22.4	7.0	7.0	0.0	
2019/6/15 17:00	2.7	22.4	7.0	7.1	0.0	
2019/6/15 18:00	2.9	22.3	7.0	7.0	0.0	
2019/6/15 19:00	2.7	22.1	7.0	7.0	0.0	
2019/6/15 20:00	2.4	21.9	7.0	7.0	0.0	
2019/6/15 21:00	2.5	21.6	7.0	7.0	0.0	
2019/6/15 22:00	2.8	21.4	7.0	7.0	0.0	
2019/6/15 23:00	2.8	21.2	7.0	7.1	0.0	
2019/6/16 0:00	記録なし	記録なし	記録なし	記録なし	0.0	
2019/6/16 1:00	記録なし	記録なし	記録なし	記録なし	0.0	
2019/6/16 2:00	記録なし	記録なし	記録なし	記録なし	0.0	
2019/6/16 3:00	記録なし	記録なし	記録なし	記録なし	0.0	
2019/6/16 4:00	記録なし	記録なし	記録なし	記録なし	0.0	
2019/6/16 5:00	記録なし	記録なし	記録なし	記録なし	0.0	
2019/6/16 6:00	4.1	20.2	7.0	7.2	0.0	
2019/6/16 7:00	4.4	20.2	7.0	7.2	0.0	
2019/6/16 8:00	5.1	20.2	7.0	7.2	0.0	
2019/6/16 9:00	5.8	20.2	7.0	7.3	0.0	
2019/6/16 10:00	7.0	20.2	7.0	7.4	0.0	
2019/6/16 11:00	7.1	20.2	6.9	7.5	0.0	
2019/6/16 12:00	7.5	20.4	6.9	7.5	0.0	
2019/6/16 13:00	7.6	20.7	6.9	7.5	0.0	
2019/6/16 14:00	8.3	20.9	6.9	7.5	0.0	
2019/6/16 15:00	9.0	21.1	6.9	7.6	0.0	
2019/6/16 16:00	8.8	21.2	6.9	7.5	0.0	
2019/6/16 17:00	8.8	21.1	6.9	7.5	0.0	
2019/6/16 18:00	9.0	21.0	6.9	7.5	0.0	
2019/6/16 19:00	8.8	20.9	6.9	7.5	0.0	
2019/6/16 20:00	記録なし	記録なし	記録なし	記録なし	0.0	
2019/6/16 21:00	記録なし	記録なし	記録なし	記録なし	0.0	
2019/6/16 22:00	記録なし	記録なし	記録なし	記録なし	0.0	
2019/6/16 23:00	記録なし	記録なし	記録なし	記録なし	0.0	
2019/6/17 0:00	記録なし	記録なし	記録なし	記録なし	0.0	
2019/6/17 1:00	記録なし	記録なし	記録なし	記録なし	0.0	
2019/6/17 2:00	記録なし	記録なし	記録なし	記録なし	0.0	
2019/6/17 3:00	記録なし	記録なし	記録なし	記録なし	0.0	
2019/6/17 4:00	記録なし	記録なし	記録なし	記録なし	0.0	
2019/6/17 5:00	記録なし	記録なし	記録なし	記録なし	0.0	
2019/6/17 6:00	8.5	20.1	6.9	7.4	0.0	
2019/6/17 7:00	記録なし	記録なし	記録なし	記録なし	0.0	
2019/6/17 8:00	7.4	20.1	6.9	7.6	0.0	
2019/6/17 9:00	7.3	20.2	7.0	7.7	0.0	
2019/6/17 10:00	6.9	20.5	7.0	7.8	0.0	
2019/6/17 11:00	7.0	20.8	7.0	8.0	0.0	
2019/6/17 12:00	6.4	21.1	7.1	8.1	0.0	
2019/6/17 13:00	6.1	21.5	7.1	8.2	0.0	
2019/6/17 14:00	6.2	21.8	7.1	8.1	0.0	

観測地点	道の駅坂本(水質)				雨量(mm/h)
	(雨量は神瀬観測所の速報値(出典:国土交通省水文水質データベース))				
年/月/日 時:分	観測項目				
	濁度(FTU)	水温(°C)	pH	DO(mg/L)	
2019/6/17 15:00	5.9	21.9	7.1	8.3	0.0
2019/6/17 16:00	5.4	22.0	7.2	8.2	0.0
2019/6/17 17:00	5.2	21.9	7.2	8.2	0.0
2019/6/17 18:00	5.2	21.8	7.2	8.2	0.0
2019/6/17 19:00	5.0	21.5	7.2	8.0	0.0
2019/6/17 20:00	記録なし	記録なし	記録なし	記録なし	0.0
2019/6/17 21:00	記録なし	記録なし	記録なし	記録なし	0.0
2019/6/17 22:00	記録なし	記録なし	記録なし	記録なし	0.0
2019/6/17 23:00	記録なし	記録なし	記録なし	記録なし	0.0
2019/6/18 0:00	記録なし	記録なし	記録なし	記録なし	0.0
2019/6/18 1:00	記録なし	記録なし	記録なし	記録なし	0.0
2019/6/18 2:00	記録なし	記録なし	記録なし	記録なし	0.0
2019/6/18 3:00	記録なし	記録なし	記録なし	記録なし	0.0
2019/6/18 4:00	記録なし	記録なし	記録なし	記録なし	0.0
2019/6/18 5:00	記録なし	記録なし	記録なし	記録なし	0.0
2019/6/18 6:00	記録なし	記録なし	記録なし	記録なし	0.0
2019/6/18 7:00	4.9	21.3	7.1	7.5	0.0
2019/6/18 8:00	4.0	21.3	7.1	7.7	0.0
2019/6/18 9:00	3.9	21.3	7.1	7.9	0.0
2019/6/18 10:00	3.6	21.4	7.2	7.9	0.0
2019/6/18 11:00	3.6	21.5	7.2	8.1	0.0
2019/6/18 12:00	3.5	21.6	7.2	8.1	0.0
2019/6/18 13:00	3.5	21.7	7.3	8.1	0.0
2019/6/18 14:00	3.3	21.7	7.3	8.2	0.0
2019/6/18 15:00	3.3	21.7	7.3	8.2	0.0
2019/6/18 16:00	3.2	21.6	7.3	8.2	1.0
2019/6/18 17:00	3.2	21.6	7.3	8.2	0.0
2019/6/18 18:00	3.1	21.5	7.3	8.2	0.0
2019/6/18 19:00	3.0	21.5	7.3	8.0	0.0
2019/6/18 20:00	3.2	21.4	7.3	7.9	0.0
2019/6/18 21:00	3.2	21.4	7.2	7.7	0.0
2019/6/18 22:00	3.1	21.3	7.2	7.7	1.0
2019/6/18 23:00	3.1	21.3	7.2	7.7	1.0
2019/6/19 0:00	3.0	21.3	7.2	7.6	0.0
2019/6/19 1:00	3.0	21.3	7.2	7.6	0.0
2019/6/19 2:00	3.1	21.3	7.2	7.6	0.0
2019/6/19 3:00	記録なし	記録なし	記録なし	記録なし	0.0
2019/6/19 4:00	記録なし	記録なし	記録なし	記録なし	0.0
2019/6/19 5:00	記録なし	記録なし	記録なし	記録なし	0.0
2019/6/19 6:00	記録なし	記録なし	記録なし	記録なし	0.0
2019/6/19 7:00	3.2	21.4	7.2	7.5	1.0
2019/6/19 8:00	4.9	21.5	7.2	7.7	0.0
2019/6/19 9:00	3.0	21.7	7.2	7.8	0.0
2019/6/19 10:00	3.6	22.0	7.3	7.9	0.0
2019/6/19 11:00	2.9	22.4	7.4	8.0	0.0
2019/6/19 12:00	2.7	22.6	7.4	8.1	0.0
2019/6/19 13:00	3.2	22.8	7.5	8.2	0.0
2019/6/19 14:00	3.2	23.0	7.5	8.2	0.0
2019/6/19 15:00	2.6	23.0	7.5	8.2	0.0
2019/6/19 16:00	4.0	22.9	7.5	8.5	0.0
2019/6/19 17:00	記録なし	記録なし	記録なし	記録なし	0.0
2019/6/19 18:00	記録なし	記録なし	記録なし	記録なし	0.0
2019/6/19 19:00	3.8	22.5	7.7	9.0	0.0
2019/6/19 20:00	3.6	22.4	7.6	8.8	0.0
2019/6/19 21:00	3.3	22.2	7.5	8.6	0.0
2019/6/19 22:00	3.3	21.9	7.5	8.6	0.0
2019/6/19 23:00	3.3	21.7	7.4	8.5	0.0
2019/6/20 0:00	3.3	21.5	7.4	8.5	0.0
2019/6/20 1:00	3.4	21.4	7.4	8.5	0.0
2019/6/20 2:00	3.0	21.3	7.4	8.4	0.0
2019/6/20 3:00	3.0	21.2	7.4	8.4	0.0
2019/6/20 4:00	3.0	21.1	7.3	8.4	0.0
2019/6/20 5:00	3.1	21.1	7.3	8.4	0.0
2019/6/20 6:00	3.2	21.1	7.3	8.5	0.0
2019/6/20 7:00	3.2	21.2	7.4	8.6	0.0
2019/6/20 8:00	3.1	21.3	7.4	8.8	0.0
2019/6/20 9:00	2.9	21.5	7.5	9.1	0.0
2019/6/20 10:00	4.0	21.8	7.6	9.2	0.0
2019/6/20 11:00	3.7	22.1	7.7	9.4	0.0

観測地点	道の駅坂本(水質)					雨量(mm/h)
	観測項目					
年/月/日 時:分	濁度(FTU)	水温(°C)	pH	DO(mg/L)		
2019/6/20 12:00	2.9	22.4	7.8	9.6	0.0	
2019/6/20 13:00	2.9	22.8	7.9	9.7	0.0	
2019/6/20 14:00	2.7	23.0	8.0	9.8	0.0	
2019/6/20 15:00	2.7	23.3	8.0	9.8	0.0	
2019/6/20 16:00	2.9	23.3	8.1	9.8	0.0	
2019/6/20 17:00	2.8	23.2	8.1	9.7	0.0	
2019/6/20 18:00	2.8	22.9	8.0	9.6	0.0	
2019/6/20 19:00	2.9	22.7	7.9	9.3	0.0	
2019/6/20 20:00	2.7	22.4	7.8	9.1	0.0	
2019/6/20 21:00	2.7	22.1	7.7	8.9	0.0	
2019/6/20 22:00	2.7	21.9	7.6	8.8	0.0	
2019/6/20 23:00	2.6	21.8	7.6	8.7	0.0	
2019/6/21 0:00	2.7	21.8	7.5	8.7	0.0	
2019/6/21 1:00	2.6	21.8	7.5	8.6	0.0	
2019/6/21 2:00	2.4	21.8	7.5	8.5	0.0	
2019/6/21 3:00	2.6	21.8	7.5	8.5	0.0	
2019/6/21 4:00	2.4	21.8	7.5	8.5	0.0	
2019/6/21 5:00	2.6	21.8	7.5	8.5	0.0	
2019/6/21 6:00	2.6	21.7	7.5	8.6	0.0	
2019/6/21 7:00	2.9	21.7	7.5	8.8	0.0	
2019/6/21 8:00	2.7	21.7	7.6	8.9	0.0	
2019/6/21 9:00	2.7	21.8	7.6	9.3	0.0	
2019/6/21 10:00	2.7	22.0	7.8	9.4	0.0	
2019/6/21 11:00	3.2	22.2	7.9	9.6	0.0	
2019/6/21 12:00	2.9	22.4	8.0	9.8	0.0	
2019/6/21 13:00	3.5	22.9	8.2	10.0	0.0	
2019/6/21 14:00	2.9	23.2	8.2	10.1	0.0	
2019/6/21 15:00	3.0	23.5	8.3	10.2	0.0	
2019/6/21 16:00	2.9	23.6	8.3	10.1	0.0	
2019/6/21 17:00	2.8	23.6	8.4	10.1	0.0	
2019/6/21 18:00	2.8	23.4	8.4	9.9	0.0	
2019/6/21 19:00	3.0	23.2	8.2	9.5	0.0	
2019/6/21 20:00	3.0	22.9	8.0	9.2	0.0	
2019/6/21 21:00	2.7	22.7	7.9	9.0	0.0	
2019/6/21 22:00	2.8	22.6	7.8	8.8	0.0	
2019/6/21 23:00	2.8	22.4	7.7	8.8	0.0	
2019/6/22 0:00	2.6	22.3	7.6	8.6	0.0	
2019/6/22 1:00	19.2	22.2	7.6	8.6	0.0	
2019/6/22 2:00	5.3	22.2	7.6	8.6	0.0	
2019/6/22 3:00	3.1	22.1	7.5	8.5	0.0	
2019/6/22 4:00	2.8	22.1	7.5	8.4	0.0	
2019/6/22 5:00	2.8	22.1	7.5	8.4	0.0	
2019/6/22 6:00	2.8	22.3	7.5	8.5	0.0	
2019/6/22 7:00	2.7	22.4	7.6	8.7	0.0	
2019/6/22 8:00	2.8	22.6	7.7	8.9	0.0	
2019/6/22 9:00	2.8	23.0	7.8	9.2	0.0	
2019/6/22 10:00	2.6	23.3	7.9	9.4	0.0	
2019/6/22 11:00	2.5	23.5	8.1	9.7	0.0	
2019/6/22 12:00	2.7	23.9	8.2	10.0	0.0	
2019/6/22 13:00	2.5	24.3	8.3	10.1	0.0	
2019/6/22 14:00	2.5	24.6	8.4	10.3	0.0	
2019/6/22 15:00	2.5	24.8	8.5	10.3	0.0	
2019/6/22 16:00	2.3	24.9	8.5	10.3	0.0	
2019/6/22 17:00	2.3	24.9	8.5	10.2	0.0	
2019/6/22 18:00	2.3	24.6	8.5	9.8	0.0	
2019/6/22 19:00	2.3	24.4	8.3	9.4	0.0	
2019/6/22 20:00	3.7	24.1	8.1	9.1	0.0	
2019/6/22 21:00	2.2	23.9	7.9	8.8	0.0	
2019/6/22 22:00	2.1	23.7	7.8	8.7	0.0	
2019/6/22 23:00	2.0	23.5	7.7	8.5	0.0	
2019/6/23 0:00	2.1	23.4	7.6	8.4	0.0	
2019/6/23 1:00	1.9	23.3	7.6	8.3	0.0	
2019/6/23 2:00	2.1	23.2	7.5	8.2	0.0	
2019/6/23 3:00	1.9	23.2	7.5	8.2	0.0	
2019/6/23 4:00	1.9	23.1	7.5	8.1	0.0	
2019/6/23 5:00	1.9	23.0	7.5	8.2	0.0	
2019/6/23 6:00	1.8	23.0	7.4	8.3	0.0	
2019/6/23 7:00	2.0	23.0	7.5	8.4	0.0	
2019/6/23 8:00	2.0	23.1	7.6	8.6	0.0	



観測地点	道の駅坂本(水質)					(雨量は神瀬観測所の速報値(出典:国土交通省水文水質データベース))
年/月/日 時:分	観測項目				雨量(mm/h)	
	濁度(FTU)	水温(°C)	pH	DO(mg/L)		
2019/6/23 9:00	2.0	23.2	7.6	8.6	0.0	
2019/6/23 10:00	1.9	23.2	7.7	8.9	0.0	
2019/6/23 11:00	1.8	23.3	7.8	9.1	0.0	
2019/6/23 12:00	1.8	23.7	8.0	9.4	0.0	
2019/6/23 13:00	1.9	23.9	8.1	9.7	0.0	
2019/6/23 14:00	2.0	24.2	8.3	9.8	0.0	
2019/6/23 15:00	2.5	24.3	8.4	9.9	0.0	
2019/6/23 16:00	2.5	24.6	8.5	10.0	0.0	
2019/6/23 17:00	2.4	24.7	8.5	10.0	0.0	
2019/6/23 18:00	2.7	24.6	8.5	9.9	0.0	
2019/6/23 19:00	2.5	24.3	8.4	9.4	0.0	
2019/6/23 20:00	2.1	24.1	8.2	9.0	0.0	
2019/6/23 21:00	1.9	23.9	8.0	8.7	0.0	
2019/6/23 22:00	1.8	23.7	7.9	8.5	0.0	
2019/6/23 23:00	1.7	23.5	7.8	8.4	0.0	
2019/6/24 0:00	1.7	23.4	7.7	8.2	0.0	
2019/6/24 1:00	1.6	23.2	7.6	8.2	0.0	
2019/6/24 2:00	1.7	23.1	7.6	8.1	0.0	
2019/6/24 3:00	1.5	23.0	7.5	8.1	0.0	
2019/6/24 4:00	1.5	23.0	7.5	8.1	0.0	
2019/6/24 5:00	1.6	22.9	7.5	8.1	0.0	
2019/6/24 6:00	1.6	22.9	7.5	8.2	0.0	
2019/6/24 7:00	1.7	22.9	7.6	8.3	0.0	
2019/6/24 8:00	2.0	23.0	7.6	8.6	0.0	
2019/6/24 9:00	1.9	23.3	7.8	8.9	0.0	
2019/6/24 10:00	2.7	23.8	7.9	9.1	0.0	
2019/6/24 11:00	2.0	24.1	8.1	9.4	0.0	
2019/6/24 12:00	2.1	24.5	8.2	9.8	0.0	
2019/6/24 13:00	2.2	25.0	8.4	9.9	0.0	
2019/6/24 14:00	2.2	25.3	8.5	10.1	0.0	
2019/6/24 15:00	2.5	25.5	8.6	10.2	0.0	
2019/6/24 16:00	2.6	25.7	8.6	10.3	0.0	
2019/6/24 17:00	2.4	25.7	8.7	10.2	0.0	
2019/6/24 18:00	2.3	25.5	8.7	10.1	0.0	
2019/6/24 19:00	2.4	25.2	8.7	9.7	0.0	
2019/6/24 20:00	2.5	24.9	8.5	9.3	0.0	
2019/6/24 21:00	2.3	24.6	8.4	9.0	0.0	
2019/6/24 22:00	2.3	24.4	8.2	8.7	0.0	
2019/6/24 23:00	2.1	24.1	8.1	8.5	0.0	
2019/6/25 0:00	2.2	23.9	7.9	8.4	0.0	
2019/6/25 1:00	2.5	23.7	7.8	8.4	0.0	
2019/6/25 2:00	2.4	23.6	7.8	8.3	0.0	
2019/6/25 3:00	2.5	23.6	7.7	8.1	0.0	
2019/6/25 4:00	2.3	23.4	7.7	8.1	0.0	
2019/6/25 5:00	2.3	23.3	7.6	8.0	0.0	
2019/6/25 6:00	2.4	23.2	7.6	8.1	0.0	
2019/6/25 7:00	2.5	23.1	7.6	8.3	0.0	
2019/6/25 8:00	2.7	23.2	7.7	8.6	0.0	
2019/6/25 9:00	2.5	23.5	7.9	9.0	0.0	
2019/6/25 10:00	2.6	23.8	8.0	9.3	0.0	
2019/6/25 11:00	3.7	24.3	8.2	9.6	0.0	
2019/6/25 12:00	3.1	24.7	8.4	10.1	0.0	
2019/6/25 13:00	3.3	25.2	8.6	10.4	0.0	
2019/6/25 14:00	3.3	25.5	8.7	10.7	0.0	
2019/6/25 15:00	3.9	25.7	8.8	10.9	0.0	
2019/6/25 16:00	3.7	25.8	8.9	10.9	0.0	
2019/6/25 17:00	3.7	25.7	8.9	10.8	0.0	
2019/6/25 18:00	3.7	25.5	8.9	10.4	0.0	
2019/6/25 19:00	3.7	25.2	8.8	10.0	0.0	
2019/6/25 20:00	3.8	24.9	8.7	9.3	0.0	
2019/6/25 21:00	3.4	24.7	8.6	9.1	0.0	
2019/6/25 22:00	3.0	24.5	8.4	8.9	0.0	
2019/6/25 23:00	3.0	24.3	8.3	8.6	0.0	
2019/6/26 0:00	2.8	24.1	8.1	8.4	0.0	
2019/6/26 1:00	2.7	23.9	7.9	8.2	0.0	
2019/6/26 2:00	2.3	23.8	7.9	8.2	0.0	
2019/6/26 3:00	2.3	23.8	8.0	8.2	0.0	
2019/6/26 4:00	2.5	23.8	8.0	8.2	0.0	
2019/6/26 5:00	2.4	23.8	8.1	8.2	0.0	

観測地点	道の駅坂本(水質)		(雨量は神瀬観測所の速報値(出典:国土交通省水文水質データベース))		
年/月/日 時:分	観測項目				雨量(mm/h)
	濁度(FTU)	水温(°C)	pH	DO(mg/L)	
2019/6/26 6:00	2.7	23.8	8.1	8.4	0.0
2019/6/26 7:00	3.1	23.9	8.3	8.7	0.0
2019/6/26 8:00	2.9	24.0	8.5	9.0	0.0
2019/6/26 9:00	2.8	24.4	8.7	9.5	0.0
2019/6/26 10:00	2.7	24.3	8.7	9.5	0.0
2019/6/26 11:00	3.7	24.5	8.6	9.4	5.0
2019/6/26 12:00	3.0	24.4	8.8	9.7	1.0
2019/6/26 13:00	3.1	24.5	8.8	9.8	3.0
2019/6/26 14:00	2.9	24.5	8.8	9.8	1.0
2019/6/26 15:00	3.1	24.6	8.8	9.8	0.0
2019/6/26 16:00	2.8	24.5	8.9	9.7	0.0
2019/6/26 17:00	3.3	24.5	8.9	9.7	1.0
2019/6/26 18:00	3.8	24.4	8.8	9.4	1.0
2019/6/26 19:00	3.6	24.4	8.8	9.2	0.0
2019/6/26 20:00	4.0	24.3	8.6	8.9	0.0
2019/6/26 21:00	3.0	24.3	8.5	8.6	0.0
2019/6/26 22:00	2.7	24.2	8.4	8.6	0.0
2019/6/26 23:00	2.4	24.2	8.4	8.5	0.0
2019/6/27 0:00	2.5	24.2	8.3	8.4	0.0
2019/6/27 1:00	2.7	24.1	8.2	8.3	0.0
2019/6/27 2:00	2.5	24.0	8.1	8.2	2.0
2019/6/27 3:00	2.1	24.0	8.1	8.2	0.0
2019/6/27 4:00	2.0	23.9	8.0	8.1	1.0
2019/6/27 5:00	2.3	23.9	8.0	8.1	3.0
2019/6/27 6:00	2.2	24.0	8.0	8.0	0.0
2019/6/27 7:00	2.2	24.0	8.0	8.1	3.0
2019/6/27 8:00	2.2	24.1	8.1	8.3	0.0
2019/6/27 9:00	2.0	24.2	8.1	8.3	2.0
2019/6/27 10:00	2.1	24.3	8.2	8.4	1.0
2019/6/27 11:00	2.3	24.4	8.2	8.6	0.0
2019/6/27 12:00	2.1	24.5	8.2	8.6	2.0
2019/6/27 13:00	2.1	24.5	8.3	8.4	5.0
2019/6/27 14:00	2.2	24.5	8.2	8.4	5.0
2019/6/27 15:00	2.7	24.3	8.2	8.3	0.0
2019/6/27 16:00	3.1	24.2	8.1	8.2	0.0
2019/6/27 17:00	2.8	24.0	8.1	8.2	0.0
2019/6/27 18:00	2.8	23.9	8.1	8.1	0.0
2019/6/27 19:00	3.1	23.7	8.0	8.0	0.0
2019/6/27 20:00	3.5	23.5	8.0	8.0	0.0
2019/6/27 21:00	3.8	23.4	8.0	8.0	0.0
2019/6/27 22:00	4.1	23.3	7.9	7.9	0.0
2019/6/27 23:00	4.8	23.3	7.8	7.8	1.0
2019/6/28 0:00	4.8	23.2	7.8	7.9	2.0
2019/6/28 1:00	5.1	23.1	7.7	7.8	0.0
2019/6/28 2:00	5.2	23.0	7.7	7.9	0.0
2019/6/28 3:00	6.0	22.9	7.7	7.9	0.0
2019/6/28 4:00	5.8	22.9	7.7	7.8	0.0
2019/6/28 5:00	6.1	22.8	7.7	7.9	0.0
2019/6/28 6:00	6.1	22.7	7.7	7.9	1.0
2019/6/28 7:00	6.2	22.6	7.7	8.0	4.0
2019/6/28 8:00	6.2	22.5	7.8	8.1	1.0
2019/6/28 9:00	6.9	22.4	7.8	8.2	20.0
2019/6/28 10:00	7.2	22.4	7.7	8.3	6.0
2019/6/28 11:00	6.2	22.5	7.7	8.3	0.0
2019/6/28 12:00	6.9	22.9	7.8	8.4	0.0
2019/6/28 13:00	7.7	23.1	7.9	8.5	0.0
2019/6/28 14:00	11.1	23.2	7.4	6.1	0.0
2019/6/28 15:00	6.6	23.0	7.3	2.9	0.0
2019/6/28 16:00	10.2	23.0	7.4	6.3	0.0
2019/6/28 17:00	10.9	22.6	7.6	7.3	0.0
2019/6/28 18:00	11.3	22.4	7.7	8.1	0.0
2019/6/28 19:00	12.2	22.1	7.6	8.2	0.0
2019/6/28 20:00	15.9	21.9	7.6	8.1	0.0
2019/6/28 21:00	20.1	21.9	7.5	8.1	0.0
2019/6/28 22:00	21.9	21.9	7.4	8.1	0.0
2019/6/28 23:00	24.2	22.1	7.4	7.9	0.0
2019/6/29 0:00	23.0	22.2	7.4	7.7	0.0
2019/6/29 1:00	24.5	22.3	7.4	7.7	0.0
2019/6/29 2:00	27.6	22.3	7.4	7.7	0.0

観測地点	道の駅坂本(水質)		(雨量は神瀬観測所の速報値(出典:国土交通省水文水質データベース))			
	年/月/日 時:分	観測項目	濁度(FTU)	水温(°C)	pH	DO(mg/L)
2019/6/29 3:00	27.0	22.3	7.4	7.8	0.0	
2019/6/29 4:00	27.1	22.3	7.4	7.7	0.0	
2019/6/29 5:00	24.4	22.2	7.4	7.8	0.0	
2019/6/29 6:00	22.8	22.2	7.4	7.9	0.0	
2019/6/29 7:00	21.4	22.1	7.4	7.9	0.0	
2019/6/29 8:00	19.8	22.1	7.4	8.1	1.0	
2019/6/29 9:00	21.6	22.0	7.3	8.1	0.0	
2019/6/29 10:00	20.2	22.0	7.3	8.3	2.0	
2019/6/29 11:00	21.8	21.9	7.3	8.4	1.0	
2019/6/29 12:00	23.6	21.9	7.3	8.5	0.0	
2019/6/29 13:00	22.9	21.8	7.3	8.7	1.0	
2019/6/29 14:00	20.3	21.7	7.3	8.7	5.0	
2019/6/29 15:00	19.7	21.5	7.4	8.7	4.0	
2019/6/29 16:00	19.0	21.5	7.4	8.7	欠測	
2019/6/29 17:00	17.5	21.3	7.4	8.6	欠測	
2019/6/29 18:00	16.6	21.2	7.3	8.1	0.0	
2019/6/29 19:00	14.6	21.1	7.3	8.4	0.0	
2019/6/29 20:00	13.6	20.9	7.3	8.5	0.0	
2019/6/29 21:00	12.1	20.8	7.3	8.6	0.0	
2019/6/29 22:00	12.0	20.7	7.3	8.5	0.0	
2019/6/29 23:00	10.3	20.7	7.3	8.4	0.0	
2019/6/30 0:00	9.0	20.6	7.3	8.4	0.0	
2019/6/30 1:00	9.1	20.6	7.3	8.6	0.0	
2019/6/30 2:00	9.3	20.7	7.3	8.7	1.0	
2019/6/30 3:00	7.5	20.8	7.4	8.5	1.0	
2019/6/30 4:00	9.3	20.9	7.4	8.5	0.0	
2019/6/30 5:00	8.5	21.0	7.3	8.5	0.0	
2019/6/30 6:00	10.0	21.0	7.4	8.6	0.0	
2019/6/30 7:00	10.9	21.1	7.4	8.5	8.0	
2019/6/30 8:00	12.0	21.1	7.4	8.5	3.0	
2019/6/30 9:00	13.8	21.1	7.4	8.5	18.0	
2019/6/30 10:00	17.2	21.1	7.4	8.5	7.0	
2019/6/30 11:00	20.4	21.1	7.4	8.4	11.0	
2019/6/30 12:00	20.4	21.0	7.4	8.4	16.0	
2019/6/30 13:00	28.5	21.0	7.3	8.3	13.0	
2019/6/30 14:00	45.4	21.0	7.2	8.6	5.0	
2019/6/30 15:00	73.6	20.9	7.0	8.8	8.0	
2019/6/30 16:00	96.6	21.0	6.8	8.6	3.0	
2019/6/30 17:00	69.9	21.1	6.6	7.8	2.0	
2019/6/30 18:00	44.8	21.2	6.6	6.5	1.0	
2019/6/30 19:00	36.7	21.4	6.6	5.0	6.0	
2019/6/30 20:00	30.3	21.5	6.7	3.7	0.0	
2019/6/30 21:00	19.4	21.7	6.8	2.4	5.0	
2019/6/30 22:00	18.4	21.8	6.9	1.6	0.0	
2019/6/30 23:00	8.1	21.9	7.0	0.9	1.0	
2019/7/1 0:00	7.5	21.9	7.1	0.5	11.0	
2019/7/1 1:00	4.3	22.0	7.2	0.2	12.0	
2019/7/1 2:00	2.5	22.0	7.2	0.1	4.0	
2019/7/1 3:00	2.1	22.0	7.3	0.1	2.0	
2019/7/1 4:00	1.6	22.1	7.3	0.0	15.0	
2019/7/1 5:00	0.9	22.1	7.3	0.0	15.0	
2019/7/1 6:00	0.9	22.0	7.3	0.0	2.0	
2019/7/1 7:00	0.6	22.0	7.3	0.0	3.0	
2019/7/1 8:00	0.7	22.0	7.3	0.0	11.0	
2019/7/1 9:00	0.4	22.0	7.3	0.0	5.0	
2019/7/1 10:00	0.5	22.0	7.3	0.0	2.0	
2019/7/1 11:00	0.5	22.1	7.3	0.0	4.0	
2019/7/1 12:00	0.5	22.0	7.3	0.0	3.0	
2019/7/1 13:00	0.3	22.0	7.3	0.0	8.0	
2019/7/1 14:00	0.2	22.0	7.3	0.0	0.0	
2019/7/1 15:00	0.4	22.0	7.3	0.0	1.0	
2019/7/1 16:00	0.3	22.0	7.2	0.0	2.0	
2019/7/1 17:00	0.3	22.0	7.2	0.0	4.0	
2019/7/1 18:00	0.4	22.0	7.2	0.0	4.0	
2019/7/1 19:00	0.3	22.0	7.2	0.0	14.0	
2019/7/1 20:00	0.4	22.1	7.2	0.0	13.0	
2019/7/1 21:00	0.6	22.1	7.2	0.0	2.0	
2019/7/1 22:00	0.4	22.1	7.2	0.0	0.0	
2019/7/1 23:00	0.3	22.1	7.2	0.0	0.0	

観測地点	道の駅坂本(水質)					(雨量は神瀬観測所の速報値(出典:国土交通省水文水質データベース))
年/月/日 時:分	観測項目				雨量(mm/h)	
	濁度(FTU)	水温(°C)	pH	DO(mg/L)		
2019/7/2 0:00	0.2	22.0	7.2	0.0	0.0	
2019/7/2 1:00	0.3	22.0	7.2	0.0	0.0	
2019/7/2 2:00	0.4	22.0	7.2	0.0	0.0	
2019/7/2 3:00	0.4	22.0	7.2	0.0	0.0	
2019/7/2 4:00	0.3	22.0	7.2	0.0	0.0	
2019/7/2 5:00	0.3	22.0	7.2	0.0	0.0	
2019/7/2 6:00	0.3	22.0	7.2	0.0	1.0	
2019/7/2 7:00	0.2	21.9	7.2	0.0	1.0	
2019/7/2 8:00	0.2	21.9	7.3	0.0	0.0	
2019/7/2 9:00	0.2	21.8	7.3	0.0	5.0	
2019/7/2 10:00	0.3	21.8	7.3	0.0	6.0	
2019/7/2 11:00	0.2	21.9	7.4	0.0	0.0	
2019/7/2 12:00	0.1	22.0	7.4	0.0	0.0	
2019/7/2 13:00	0.0	22.1	7.3	0.0	0.0	
2019/7/2 14:00	0.0	22.1	7.4	0.0	0.0	
2019/7/2 15:00	0.0	22.0	7.4	0.0	0.0	
2019/7/2 16:00	0.0	22.0	7.3	0.0	0.0	
2019/7/2 17:00	0.0	22.0	7.4	0.0	0.0	
2019/7/2 18:00	0.0	22.0	7.4	0.0	0.0	
2019/7/2 19:00	0.1	22.0	7.4	0.0	0.0	
2019/7/2 20:00	0.0	22.0	7.4	0.0	0.0	
2019/7/2 21:00	0.0	22.0	7.4	0.0	0.0	
2019/7/2 22:00	0.1	22.0	7.5	0.0	0.0	
2019/7/2 23:00	0.0	22.0	7.5	0.0	0.0	
2019/7/3 0:00	0.0	22.0	7.5	0.0	0.0	
2019/7/3 1:00	0.2	22.0	7.6	0.0	0.0	
2019/7/3 2:00	0.1	22.0	7.6	0.0	1.0	
2019/7/3 3:00	0.0	21.9	7.6	0.0	1.0	
2019/7/3 4:00	0.0	22.0	7.6	0.0	0.0	
2019/7/3 5:00	0.0	22.0	7.6	0.0	0.0	
2019/7/3 6:00	0.0	22.0	7.6	0.0	17.0	
2019/7/3 7:00	0.0	21.9	7.6	0.0	19.0	
2019/7/3 8:00	0.0	21.9	7.6	0.0	11.0	
2019/7/3 9:00	0.0	21.9	7.6	0.0	17.0	
2019/7/3 10:00	0.0	21.8	7.6	0.0	15.0	
2019/7/3 11:00	0.0	21.8	7.6	0.0	14.0	
2019/7/3 12:00	0.0	21.6	7.5	0.0	11.0	
2019/7/3 13:00	0.0	21.6	7.4	0.0	27.0	
2019/7/3 14:00	0.0	21.6	7.4	0.0	2.0	
2019/7/3 15:00	0.0	21.6	7.3	0.0	1.0	
2019/7/3 16:00	0.1	21.6	7.3	0.0	4.0	
2019/7/3 17:00	0.1	21.6	7.3	0.0	9.0	
2019/7/3 18:00	0.2	21.6	7.3	0.0	7.0	
2019/7/3 19:00	0.1	21.6	7.3	0.0	8.0	
2019/7/3 20:00	0.0	21.6	7.3	0.0	4.0	
2019/7/3 21:00	0.0	21.6	7.3	0.0	0.0	
2019/7/3 22:00	0.0	21.6	7.3	0.0	0.0	
2019/7/3 23:00	0.0	21.5	7.3	0.0	0.0	
2019/7/4 0:00	0.1	21.5	7.4	0.0	0.0	
2019/7/4 1:00	0.2	21.5	7.4	0.0	0.0	
2019/7/4 2:00	0.2	21.4	7.4	0.0	0.0	
2019/7/4 3:00	0.3	21.4	7.4	0.0	0.0	
2019/7/4 4:00	0.2	21.3	7.5	0.0	0.0	
2019/7/4 5:00	0.3	21.3	7.5	0.0	0.0	
2019/7/4 6:00	0.2	21.3	7.5	0.0	0.0	
2019/7/4 7:00	0.2	21.2	7.6	0.0	0.0	
2019/7/4 8:00	0.2	21.2	7.6	0.0	0.0	
2019/7/4 9:00	0.2	21.2	7.6	0.0	0.0	
2019/7/4 10:00	0.1	21.2	7.6	0.0	0.0	
2019/7/4 11:00	0.1	21.3	7.7	0.0	0.0	
2019/7/4 12:00	0.1	21.3	7.7	0.0	0.0	
2019/7/4 13:00	86.4	20.0	7.3	5.7	0.0	
2019/7/4 14:00	110.7	18.4	7.3	9.3	0.0	
2019/7/4 15:00	114.2	18.5	7.4	9.4	0.0	
2019/7/4 16:00	112.2	18.5	7.5	9.5	0.0	
2019/7/4 17:00	104.9	18.7	7.6	9.4	0.0	
2019/7/4 18:00	97.2	18.9	7.5	9.0	0.0	
2019/7/4 19:00	95.0	18.8	7.5	9.2	0.0	
2019/7/4 20:00	95.8	18.9	7.5	9.3	0.0	

観測地点	道の駅坂本(水質)					(雨量は神瀬観測所の速報値(出典:国土交通省水文水質データベース))
年/月/日 時:分	観測項目				雨量(mm/h)	
	濁度(FTU)	水温(°C)	pH	DO(mg/L)		
2019/7/4 21:00	94.4	19.0	7.5	9.3	0.0	
2019/7/4 22:00	78.6	19.3	7.5	7.6	0.0	
2019/7/4 23:00	54.6	19.8	7.4	6.0	0.0	
2019/7/5 0:00	51.4	19.8	7.3	6.3	0.0	
2019/7/5 1:00	56.9	19.8	7.4	7.0	0.0	
2019/7/5 2:00	56.5	19.8	7.4	7.2	0.0	
2019/7/5 3:00	57.8	19.6	7.4	7.6	0.0	
2019/7/5 4:00	55.6	19.6	7.4	7.6	0.0	
2019/7/5 5:00	63.3	19.3	7.5	8.4	0.0	
2019/7/5 6:00	54.6	19.3	7.5	7.9	0.0	
2019/7/5 7:00	53.3	19.3	7.5	7.8	0.0	
2019/7/5 8:00	53.7	19.2	7.5	8.0	0.0	
2019/7/5 9:00	48.5	19.1	7.5	8.0	0.0	
2019/7/5 10:00	47.1	19.2	7.5	7.8	0.0	
2019/7/5 11:00	44.8	19.2	7.5	7.7	0.0	
2019/7/5 12:00	45.8	19.0	7.5	8.0	0.0	
2019/7/5 13:00	41.7	19.1	7.5	7.9	0.0	
2019/7/5 14:00	42.2	19.0	7.4	8.2	0.0	
2019/7/5 15:00	46.8	18.8	7.4	8.7	0.0	
2019/7/5 16:00	46.6	18.8	7.5	8.8	0.0	
2019/7/5 17:00	46.6	18.7	7.5	9.3	0.0	
2019/7/5 18:00	48.7	18.6	7.5	9.3	0.0	
2019/7/5 19:00	47.2	18.7	7.5	9.2	0.0	
2019/7/5 20:00	46.3	18.7	7.6	9.2	0.0	
2019/7/5 21:00	43.7	18.8	7.6	9.1	0.0	
2019/7/5 22:00	41.9	19.0	7.6	9.0	0.0	
2019/7/5 23:00	39.9	19.0	7.6	9.1	0.0	
2019/7/6 0:00	40.0	19.2	7.6	9.0	0.0	
2019/7/6 1:00	38.6	19.2	7.6	8.9	0.0	
2019/7/6 2:00	37.9	19.3	7.6	8.9	0.0	
2019/7/6 3:00	35.5	19.3	7.6	8.9	0.0	
2019/7/6 4:00	34.9	19.3	7.6	8.9	0.0	
2019/7/6 5:00	35.1	19.3	7.6	8.8	0.0	
2019/7/6 6:00	33.6	19.2	7.6	8.8	0.0	
2019/7/6 7:00	32.8	19.1	7.6	8.8	0.0	
2019/7/6 8:00	32.1	19.1	7.6	8.8	0.0	
2019/7/6 9:00	30.5	19.1	7.6	8.8	0.0	
2019/7/6 10:00	29.8	19.2	7.6	8.8	0.0	
2019/7/6 11:00	29.1	19.2	7.6	8.8	0.0	
2019/7/6 12:00	27.9	19.3	7.6	8.8	0.0	
2019/7/6 13:00	28.0	19.3	7.6	8.9	0.0	
2019/7/6 14:00	27.7	19.2	7.7	8.9	0.0	
2019/7/6 15:00	26.3	19.3	7.6	8.9	0.0	
2019/7/6 16:00	26.2	19.3	7.6	8.8	0.0	
2019/7/6 17:00	25.4	19.3	7.6	8.8	0.0	
2019/7/6 18:00	25.2	19.3	7.5	8.9	0.0	
2019/7/6 19:00	25.0	19.2	7.5	8.9	0.0	
2019/7/6 20:00	24.2	19.2	7.5	8.9	0.0	
2019/7/6 21:00	22.5	19.2	7.6	8.9	0.0	
2019/7/6 22:00	23.5	19.3	7.6	8.8	0.0	
2019/7/6 23:00	21.2	19.4	7.6	8.7	0.0	
2019/7/7 0:00	19.5	19.5	7.6	8.6	0.0	
2019/7/7 1:00	17.1	19.6	7.6	8.5	0.0	
2019/7/7 2:00	12.0	19.7	7.5	8.4	0.0	
2019/7/7 3:00	8.5	19.8	7.5	8.4	0.0	
2019/7/7 4:00	14.5	20.0	7.5	8.3	0.0	
2019/7/7 5:00	14.3	20.2	7.5	8.2	0.0	
2019/7/7 6:00	13.5	20.4	7.5	8.2	0.0	
2019/7/7 7:00	13.7	20.5	7.5	8.2	0.0	
2019/7/7 8:00	12.6	20.6	7.5	8.3	0.0	
2019/7/7 9:00	12.7	20.7	7.5	8.2	0.0	
2019/7/7 10:00	12.7	20.8	7.5	8.3	0.0	
2019/7/7 11:00	11.2	20.9	7.5	8.3	0.0	
2019/7/7 12:00	11.1	21.0	7.5	8.2	0.0	
2019/7/7 13:00	10.3	21.0	7.5	8.3	0.0	
2019/7/7 14:00	11.4	21.1	7.5	8.4	0.0	
2019/7/7 15:00	12.0	21.0	7.4	8.7	0.0	
2019/7/7 16:00	14.1	20.9	7.4	8.7	0.0	
2019/7/7 17:00	14.0	20.7	7.4	8.7	0.0	

観測地点	道の駅坂本(水質)					雨量(mm/h)
	観測項目					
年/月/日 時:分	濁度(FTU)	水温(°C)	pH	DO(mg/L)		
2019/7/7 18:00	13.6	20.5	7.4	8.7	0.0	
2019/7/7 19:00	13.4	20.3	7.4	8.7	0.0	
2019/7/7 20:00	13.2	20.1	7.4	8.7	0.0	
2019/7/7 21:00	13.3	20.0	7.5	8.7	0.0	
2019/7/7 22:00	13.0	20.0	7.5	8.7	0.0	
2019/7/7 23:00	12.6	19.9	7.5	8.7	0.0	
2019/7/8 0:00	12.0	20.0	7.5	8.7	0.0	
2019/7/8 1:00	11.8	20.1	7.5	8.6	0.0	
2019/7/8 2:00	11.6	20.1	7.5	8.6	0.0	
2019/7/8 3:00	11.3	20.2	7.5	8.6	0.0	
2019/7/8 4:00	11.3	20.3	7.5	8.6	0.0	
2019/7/8 5:00	10.8	20.5	7.5	8.5	0.0	
2019/7/8 6:00	10.4	20.7	7.5	8.5	0.0	
2019/7/8 7:00	10.7	20.8	7.5	8.4	0.0	
2019/7/8 8:00	10.0	21.0	7.5	8.3	3.0	
2019/7/8 9:00	9.6	21.1	7.5	8.3	2.0	
2019/7/8 10:00	9.7	21.3	7.5	8.3	0.0	
2019/7/8 11:00	9.4	21.4	7.6	8.3	0.0	
2019/7/8 12:00	9.0	21.6	7.6	8.3	0.0	
2019/7/8 13:00	8.6	21.8	7.6	8.3	0.0	
2019/7/8 14:00	9.0	21.9	7.6	8.3	0.0	
2019/7/8 15:00	8.0	21.8	7.6	8.5	0.0	
2019/7/8 16:00	9.8	21.7	7.6	8.6	0.0	
2019/7/8 17:00	10.2	21.5	7.6	8.6	0.0	
2019/7/8 18:00	10.3	21.3	7.5	8.6	0.0	
2019/7/8 19:00	9.8	21.1	7.5	8.6	0.0	
2019/7/8 20:00	9.6	20.9	7.6	8.6	0.0	
2019/7/8 21:00	9.6	20.7	7.6	8.6	0.0	
2019/7/8 22:00	9.1	20.6	7.6	8.6	0.0	
2019/7/8 23:00	9.1	20.5	7.6	8.6	0.0	
2019/7/9 0:00	8.9	20.4	7.6	8.6	0.0	
2019/7/9 1:00	9.0	20.3	7.6	8.6	0.0	
2019/7/9 2:00	8.3	20.3	7.6	8.6	0.0	
2019/7/9 3:00	8.3	20.3	7.6	8.6	0.0	
2019/7/9 4:00	8.0	20.3	7.6	8.6	0.0	
2019/7/9 5:00	8.4	20.3	7.6	8.6	0.0	
2019/7/9 6:00	8.2	20.4	7.6	8.6	0.0	
2019/7/9 7:00	8.0	20.4	7.6	8.5	0.0	
2019/7/9 8:00	7.8	20.5	7.6	8.5	0.0	
2019/7/9 9:00	7.9	20.7	7.6	8.4	閉局	
2019/7/9 10:00	7.7	20.8	7.6	8.4	欠測	
2019/7/9 11:00	7.5	20.9	7.6	8.4	0.0	
2019/7/9 12:00	7.2	21.0	7.6	8.4	0.0	
2019/7/9 13:00	7.1	21.1	7.6	8.4	1.0	
2019/7/9 14:00	7.2	21.2	7.6	8.3	0.0	
2019/7/9 15:00	7.5	21.2	7.6	8.5	0.0	
2019/7/9 16:00	7.7	21.1	7.6	8.5	0.0	
2019/7/9 17:00	7.5	21.0	7.6	8.5	0.0	
2019/7/9 18:00	7.5	20.8	7.6	8.4	0.0	
2019/7/9 19:00	7.4	20.7	7.6	8.5	0.0	
2019/7/9 20:00	7.3	20.6	7.7	8.4	0.0	
2019/7/9 21:00	7.1	20.5	7.7	8.4	0.0	
2019/7/9 22:00	7.2	20.4	7.7	8.4	0.0	
2019/7/9 23:00	7.1	20.3	7.7	8.5	0.0	
2019/7/10 0:00	6.9	20.3	7.7	8.5	0.0	
2019/7/10 1:00	6.9	20.2	7.7	8.4	0.0	
2019/7/10 2:00	6.8	20.2	7.7	8.5	0.0	
2019/7/10 3:00	7.1	20.2	7.7	8.4	0.0	
2019/7/10 4:00	7.0	20.2	7.7	8.5	0.0	
2019/7/10 5:00	6.9	20.2	7.7	8.5	0.0	
2019/7/10 6:00	6.8	20.3	7.7	8.4	0.0	
2019/7/10 7:00	6.7	20.4	7.7	8.4	0.0	
2019/7/10 8:00	6.7	20.5	7.7	8.4	0.0	
2019/7/10 9:00	6.6	20.7	7.8	8.4	0.0	
2019/7/10 10:00	6.2	20.9	7.8	8.4	1.0	
2019/7/10 11:00	6.0	21.1	7.7	8.3	9.0	
2019/7/10 12:00	6.1	21.3	7.8	8.3	8.0	
2019/7/10 13:00	5.8	21.4	7.8	8.2	4.0	
2019/7/10 14:00	5.9	21.5	7.8	8.2	5.0	

観測地点	道の駅坂本(水質)					(雨量は神瀬観測所の速報値(出典:国土交通省水文水質データベース))
年/月/日 時:分	観測項目				雨量(mm/h)	
	濁度(FTU)	水温(°C)	pH	DO(mg/L)		
2019/7/10 15:00	5.9	21.6	7.8	8.2	1.0	
2019/7/10 16:00	5.7	21.7	7.8	8.3	6.0	
2019/7/10 17:00	4.6	21.7	7.8	8.2	2.0	
2019/7/10 18:00	4.5	21.7	7.8	8.3	0.0	
2019/7/10 19:00	6.7	21.5	7.8	8.5	0.0	
2019/7/10 20:00	6.7	21.3	7.8	8.6	0.0	
2019/7/10 21:00	7.2	21.1	7.8	8.6	3.0	
2019/7/10 22:00	7.4	20.8	7.8	8.6	1.0	
2019/7/10 23:00	6.7	20.6	7.8	8.5	0.0	
2019/7/11 0:00	6.5	20.4	7.8	8.4	0.0	
2019/7/11 1:00	6.5	20.3	7.8	8.4	0.0	
2019/7/11 2:00	7.0	20.2	7.8	8.6	0.0	
2019/7/11 3:00	9.0	20.3	7.8	8.5	0.0	
2019/7/11 4:00	10.6	20.4	7.8	8.3	2.0	
2019/7/11 5:00	10.5	20.4	7.7	7.0	0.0	
2019/7/11 6:00	8.9	20.5	7.7	6.3	0.0	
2019/7/11 7:00	7.8	20.5	7.6	6.8	0.0	
2019/7/11 8:00	6.4	20.5	7.6	7.1	0.0	
2019/7/11 9:00	5.6	20.5	7.6	8.1	0.0	
2019/7/11 10:00	11.5	20.5	7.6	8.7	0.0	
2019/7/11 11:00	17.3	20.6	7.6	8.7	0.0	
2019/7/11 12:00	16.2	20.6	7.6	8.6	0.0	
2019/7/11 13:00	15.3	20.6	7.6	8.5	0.0	
2019/7/11 14:00	13.8	20.7	7.6	8.5	0.0	
2019/7/11 15:00	12.8	20.7	7.6	8.6	0.0	
2019/7/11 16:00	11.1	20.7	7.6	8.3	0.0	
2019/7/11 17:00	9.2	20.7	7.6	8.5	0.0	
2019/7/11 18:00	8.3	20.7	7.6	8.6	0.0	
2019/7/11 19:00	8.3	20.7	7.6	8.8	0.0	
2019/7/11 20:00	10.7	20.6	7.6	8.8	0.0	
2019/7/11 21:00	10.1	20.7	7.6	8.7	0.0	
2019/7/11 22:00	9.5	20.7	7.7	8.7	0.0	
2019/7/11 23:00	8.9	20.7	7.7	8.6	0.0	
2019/7/12 0:00	8.5	20.8	7.7	8.7	0.0	
2019/7/12 1:00	8.7	20.8	7.7	8.7	0.0	
2019/7/12 2:00	9.3	20.9	7.7	8.7	0.0	
2019/7/12 3:00	9.1	20.9	7.7	8.6	0.0	
2019/7/12 4:00	9.1	21.0	7.7	8.6	0.0	
2019/7/12 5:00	9.5	21.0	7.7	8.6	0.0	
2019/7/12 6:00	9.0	21.0	7.7	8.6	0.0	
2019/7/12 7:00	9.3	21.0	7.6	8.7	0.0	
2019/7/12 8:00	7.9	21.0	7.6	8.6	0.0	
2019/7/12 9:00	6.5	21.1	7.6	8.5	0.0	
2019/7/12 10:00	7.3	21.1	7.6	8.6	0.0	
2019/7/12 11:00	7.0	21.2	7.6	8.6	0.0	
2019/7/12 12:00	7.4	21.3	7.6	8.6	0.0	
2019/7/12 13:00	10.1	21.4	7.6	8.6	0.0	
2019/7/12 14:00	8.2	21.5	7.6	8.7	0.0	
2019/7/12 15:00	7.1	21.5	7.6	8.7	0.0	
2019/7/12 16:00	7.6	21.5	7.6	8.7	0.0	
2019/7/12 17:00	7.6	21.4	7.5	8.7	0.0	
2019/7/12 18:00	7.3	21.2	7.5	8.7	0.0	
2019/7/12 19:00	7.0	20.9	7.6	8.7	0.0	
2019/7/12 20:00	6.7	20.7	7.6	8.8	0.0	
2019/7/12 21:00	6.5	20.6	7.7	8.8	0.0	
2019/7/12 22:00	6.3	20.6	7.7	8.8	0.0	
2019/7/12 23:00	6.0	20.6	7.7	8.8	0.0	
2019/7/13 0:00	6.0	20.7	7.7	8.8	0.0	
2019/7/13 1:00	5.7	20.8	7.7	8.7	0.0	
2019/7/13 2:00	5.2	20.9	7.7	8.7	0.0	
2019/7/13 3:00	5.0	21.1	7.7	8.8	0.0	
2019/7/13 4:00	4.8	21.3	7.8	8.7	0.0	
2019/7/13 5:00	4.6	21.5	7.8	8.7	0.0	
2019/7/13 6:00	4.5	21.7	7.8	8.6	0.0	
2019/7/13 7:00	4.4	21.9	7.8	8.6	10.0	
2019/7/13 8:00	4.3	22.0	7.8	8.7	2.0	
2019/7/13 9:00	4.4	22.1	7.8	8.7	0.0	
2019/7/13 10:00	4.0	22.2	7.8	8.7	0.0	
2019/7/13 11:00	4.7	22.1	7.8	8.8	0.0	

観測地点	道の駅坂本(水質)					雨量(mm/h)
	観測項目					
年/月/日 時:分	濁度(FTU)	水温(°C)	pH	DO(mg/L)		
2019/7/13 12:00	6.3	22.0	7.8	8.9	0.0	
2019/7/13 13:00	6.8	21.9	7.9	8.9	0.0	
2019/7/13 14:00	7.1	21.6	7.9	8.9	0.0	
2019/7/13 15:00	6.9	21.5	7.8	9.0	2.0	
2019/7/13 16:00	7.4	21.3	7.9	8.9	1.0	
2019/7/13 17:00	7.9	21.1	7.9	8.9	欠測	
2019/7/13 18:00	10.3	20.9	8.0	8.9	欠測	
2019/7/13 19:00	26.9	20.8	8.0	8.8	3.0	
2019/7/13 20:00	34.8	20.6	7.9	8.8	5.0	
2019/7/13 21:00	36.9	20.4	7.8	8.9	3.0	
2019/7/13 22:00	35.8	20.3	7.6	9.2	2.0	
2019/7/13 23:00	61.2	20.3	7.2	9.1	8.0	
2019/7/14 0:00	60.1	20.4	7.1	8.6	1.0	
2019/7/14 1:00	62.4	20.6	7.1	8.0	0.0	
2019/7/14 2:00	46.2	20.6	7.1	7.3	0.0	
2019/7/14 3:00	39.4	20.7	7.1	6.3	0.0	
2019/7/14 4:00	31.1	20.7	7.1	4.4	0.0	
2019/7/14 5:00	23.5	20.7	7.2	2.6	0.0	
2019/7/14 6:00	16.7	20.7	7.2	1.8	0.0	
2019/7/14 7:00	11.0	20.7	7.2	0.9	1.0	
2019/7/14 8:00	7.5	20.7	7.3	0.7	5.0	
2019/7/14 9:00	4.5	20.7	7.4	0.5	2.0	
2019/7/14 10:00	2.5	20.7	7.4	0.5	0.0	
2019/7/14 11:00	4.3	20.6	7.5	0.5	2.0	
2019/7/14 12:00	2.6	20.6	7.5	0.4	0.0	
2019/7/14 13:00	1.4	20.6	7.5	0.3	0.0	
2019/7/14 14:00	0.9	20.6	7.5	0.3	0.0	
2019/7/14 15:00	24.9	20.5	7.5	1.8	0.0	
2019/7/14 16:00	18.5	20.4	7.5	1.9	1.0	
2019/7/14 17:00	16.5	20.3	7.5	2.2	0.0	
2019/7/14 18:00	10.0	20.4	7.5	1.6	1.0	
2019/7/14 19:00	20.2	20.3	7.6	2.6	0.0	
2019/7/14 20:00	12.1	20.3	7.6	1.9	0.0	
2019/7/14 21:00	8.2	20.4	7.6	1.4	0.0	
2019/7/14 22:00	7.3	20.4	7.6	1.3	0.0	
2019/7/14 23:00	40.4	20.2	7.7	5.4	0.0	
2019/7/15 0:00	61.9	19.9	7.7	8.3	0.0	
2019/7/15 1:00	56.4	19.9	7.7	8.6	0.0	
2019/7/15 2:00	49.4	19.8	7.7	8.3	0.0	
2019/7/15 3:00	38.8	19.8	7.7	7.6	1.0	
2019/7/15 4:00	26.6	19.9	7.6	6.1	0.0	
2019/7/15 5:00	19.3	19.9	7.6	5.5	0.0	
2019/7/15 6:00	16.2	19.9	7.6	5.4	0.0	
2019/7/15 7:00	16.8	19.9	7.6	5.4	0.0	
2019/7/15 8:00	13.7	19.8	7.7	5.4	0.0	
2019/7/15 9:00	16.8	19.8	7.7	5.7	0.0	
2019/7/15 10:00	18.8	19.8	7.7	6.0	0.0	
2019/7/15 11:00	20.0	19.8	7.7	6.1	0.0	
2019/7/15 12:00	17.9	19.8	7.7	6.0	0.0	
2019/7/15 13:00	19.2	19.7	7.7	6.4	0.0	
2019/7/15 14:00	20.6	19.7	7.8	6.7	0.0	
2019/7/15 15:00	19.5	19.7	7.8	6.7	0.0	
2019/7/15 16:00	18.3	19.7	7.9	6.7	0.0	
2019/7/15 17:00	17.3	19.8	7.9	6.6	0.0	
2019/7/15 18:00	17.6	19.9	7.7	6.7	0.0	
2019/7/15 19:00	16.1	20.0	7.7	6.6	0.0	
2019/7/15 20:00	15.2	20.0	7.7	6.5	0.0	
2019/7/15 21:00	15.6	20.1	7.7	6.3	0.0	
2019/7/15 22:00	13.8	20.2	7.7	5.2	0.0	
2019/7/15 23:00	9.6	20.2	7.7	4.2	0.0	
2019/7/16 0:00	6.1	20.3	7.6	3.2	0.0	
2019/7/16 1:00	3.4	20.3	7.6	2.3	0.0	
2019/7/16 2:00	2.0	20.4	7.7	1.6	0.0	
2019/7/16 3:00	1.3	20.4	7.7	1.1	0.0	
2019/7/16 4:00	0.7	20.4	7.7	0.8	0.0	
2019/7/16 5:00	0.3	20.5	7.7	0.7	0.0	
2019/7/16 6:00	0.2	20.5	7.7	0.6	0.0	
2019/7/16 7:00	0.2	20.5	7.7	0.6	0.0	
2019/7/16 8:00	0.0	20.5	7.7	0.6	0.0	



観測地点	道の駅坂本(水質)					(雨量は神瀬観測所の速報値(出典:国土交通省水文水質データベース))
年/月/日 時:分	観測項目				雨量(mm/h)	
	濁度(FTU)	水温(°C)	pH	DO(mg/L)		
2019/7/16 9:00	0.2	20.6	7.7	2.3	0.0	
2019/7/16 10:00	6.2	20.5	7.7	4.4	0.0	
2019/7/16 11:00	8.0	20.6	7.7	4.9	0.0	
2019/7/16 12:00	7.5	20.6	7.8	5.3	0.0	
2019/7/16 13:00	7.9	20.6	7.8	5.5	0.0	
2019/7/16 14:00	7.1	20.5	7.8	5.5	0.0	
2019/7/16 15:00	7.0	20.5	7.9	5.5	0.0	
2019/7/16 16:00	6.6	20.4	7.9	5.6	0.0	
2019/7/16 17:00	5.9	20.4	7.8	5.5	0.0	
2019/7/16 18:00	5.7	20.4	7.7	5.3	0.0	
2019/7/16 19:00	5.7	20.3	7.7	5.3	0.0	
2019/7/16 20:00	5.2	20.3	7.7	5.2	0.0	
2019/7/16 21:00	5.2	20.3	7.7	5.2	0.0	
2019/7/16 22:00	4.7	20.3	7.7	5.2	0.0	
2019/7/16 23:00	4.4	20.3	7.7	5.2	0.0	
2019/7/17 0:00	4.2	20.3	7.7	5.2	0.0	
2019/7/17 1:00	3.4	20.4	7.7	4.3	0.0	
2019/7/17 2:00	3.2	20.4	7.7	3.5	0.0	
2019/7/17 3:00	2.1	20.4	7.7	2.7	0.0	
2019/7/17 4:00	1.4	20.5	7.7	2.0	0.0	
2019/7/17 5:00	1.2	20.5	7.7	1.5	0.0	
2019/7/17 6:00	0.7	20.5	7.8	1.2	0.0	
2019/7/17 7:00	0.5	20.5	7.8	1.0	0.0	
2019/7/17 8:00	0.4	20.6	7.8	0.9	0.0	
2019/7/17 9:00	0.2	20.6	7.8	0.8	1.0	
2019/7/17 10:00	0.2	20.6	7.8	0.7	0.0	
2019/7/17 11:00	0.1	20.6	7.7	0.7	0.0	
2019/7/17 12:00	0.0	20.7	7.8	0.7	0.0	
2019/7/17 13:00	0.0	20.7	7.8	0.6	0.0	
2019/7/17 14:00	0.0	20.7	7.8	0.6	0.0	
2019/7/17 15:00	0.0	20.7	7.8	0.6	0.0	
2019/7/17 16:00	0.0	20.7	7.7	0.6	0.0	
2019/7/17 17:00	0.0	20.7	7.7	0.6	0.0	
2019/7/17 18:00	0.0	20.7	7.7	0.6	0.0	
2019/7/17 19:00	0.0	20.7	7.7	0.6	0.0	
2019/7/17 20:00	0.0	20.7	7.7	1.8	0.0	
2019/7/17 21:00	2.6	20.7	7.7	4.1	0.0	
2019/7/17 22:00	2.8	20.6	7.7	4.6	0.0	
2019/7/17 23:00	2.7	20.6	7.7	4.8	0.0	
2019/7/18 0:00	2.5	20.6	7.7	4.9	0.0	
2019/7/18 1:00	2.7	20.6	7.8	5.1	0.0	
2019/7/18 2:00	2.5	20.5	7.8	5.2	0.0	
2019/7/18 3:00	2.7	20.6	7.8	5.1	0.0	
2019/7/18 4:00	2.6	20.6	7.8	4.2	0.0	
2019/7/18 5:00	2.0	20.6	7.8	2.8	0.0	
2019/7/18 6:00	1.4	20.6	7.7	1.8	0.0	
2019/7/18 7:00	1.0	20.6	7.7	1.4	0.0	
2019/7/18 8:00	0.7	20.6	7.8	1.2	0.0	
2019/7/18 9:00	0.6	20.7	7.8	1.0	0.0	
2019/7/18 10:00	0.4	20.7	7.8	0.9	0.0	
2019/7/18 11:00	0.2	20.7	7.8	0.8	0.0	
2019/7/18 12:00	0.3	20.7	7.8	0.8	0.0	
2019/7/18 13:00	0.1	20.7	7.7	0.8	0.0	
2019/7/18 14:00	0.1	20.7	7.7	0.8	0.0	
2019/7/18 15:00	0.0	20.7	7.6	0.8	0.0	
2019/7/18 16:00	0.0	20.7	7.7	0.7	15.0	
2019/7/18 17:00	0.0	20.7	7.7	0.7	0.0	
2019/7/18 18:00	0.0	20.7	7.7	0.7	5.0	
2019/7/18 19:00	0.0	20.7	7.7	0.7	2.0	
2019/7/18 20:00	0.0	20.7	7.7	0.7	1.0	
2019/7/18 21:00	0.0	20.7	7.7	0.8	3.0	
2019/7/18 22:00	0.0	20.7	7.7	0.8	0.0	
2019/7/18 23:00	0.0	20.7	7.7	0.8	0.0	
2019/7/19 0:00	0.0	20.7	7.7	0.7	0.0	
2019/7/19 1:00	0.0	20.7	7.7	0.7	0.0	
2019/7/19 2:00	0.0	20.7	7.7	0.7	0.0	
2019/7/19 3:00	0.0	20.7	7.7	0.6	0.0	
2019/7/19 4:00	0.0	20.7	7.8	0.6	0.0	
2019/7/19 5:00	0.0	20.7	7.7	0.6	0.0	

観測地点	道の駅坂本(水質)					(雨量は神瀬観測所の速報値(出典:国土交通省水文水質データベース))
年/月/日 時:分	観測項目				雨量(mm/h)	
	濁度(FTU)	水温(°C)	pH	DO(mg/L)		
2019/7/19 6:00	0.0	20.7	7.8	0.6	0.0	
2019/7/19 7:00	0.0	20.7	7.8	0.7	0.0	
2019/7/19 8:00	0.0	20.7	7.8	0.7	0.0	
2019/7/19 9:00	0.0	20.7	7.8	0.7	0.0	
2019/7/19 10:00	0.0	20.7	7.8	0.7	0.0	
2019/7/19 11:00	0.0	20.8	7.9	0.8	0.0	
2019/7/19 12:00	0.0	20.8	7.9	0.8	0.0	
2019/7/19 13:00	0.1	20.8	7.9	0.8	0.0	
2019/7/19 14:00	0.2	20.8	7.8	0.9	0.0	
2019/7/19 15:00	0.3	20.8	7.8	1.1	0.0	
2019/7/19 16:00	0.4	20.9	7.8	1.0	0.0	
2019/7/19 17:00	0.2	20.9	7.7	1.4	0.0	
2019/7/19 18:00	0.3	20.9	7.7	1.3	0.0	
2019/7/19 19:00	0.4	20.9	7.7	1.3	0.0	
2019/7/19 20:00	0.3	20.9	7.7	1.3	0.0	
2019/7/19 21:00	0.3	20.9	7.7	1.3	0.0	
2019/7/19 22:00	0.4	20.9	7.8	1.2	0.0	
2019/7/19 23:00	0.5	20.9	7.8	1.2	0.0	
2019/7/20 0:00	0.4	20.9	7.8	1.2	0.0	
2019/7/20 1:00	0.4	20.9	7.8	1.3	0.0	
2019/7/20 2:00	0.3	20.9	7.8	1.3	0.0	
2019/7/20 3:00	0.2	20.9	7.8	1.2	0.0	
2019/7/20 4:00	0.2	20.9	7.8	1.2	0.0	
2019/7/20 5:00	1.8	20.9	7.8	1.2	0.0	
2019/7/20 6:00	0.6	20.8	7.8	1.1	0.0	
2019/7/20 7:00	0.4	20.9	7.8	1.1	0.0	
2019/7/20 8:00	0.4	20.8	7.8	1.0	0.0	
2019/7/20 9:00	1.0	20.8	7.8	1.0	0.0	
2019/7/20 10:00	0.8	20.8	7.8	1.0	0.0	
2019/7/20 11:00	0.8	20.8	7.8	1.0	0.0	
2019/7/20 12:00	0.8	20.8	7.8	0.9	0.0	
2019/7/20 13:00	0.7	20.9	7.8	0.9	0.0	
2019/7/20 14:00	0.5	20.9	7.8	0.9	0.0	
2019/7/20 15:00	0.7	20.9	7.7	0.9	1.0	
2019/7/20 16:00	0.5	20.9	7.7	0.8	6.0	
2019/7/20 17:00	0.5	20.9	7.7	0.8	1.0	
2019/7/20 18:00	0.4	20.9	7.7	0.8	8.0	
2019/7/20 19:00	0.3	20.9	7.8	0.8	7.0	
2019/7/20 20:00	0.2	20.9	7.7	0.8	4.0	
2019/7/20 21:00	0.2	20.9	7.7	0.7	1.0	
2019/7/20 22:00	0.0	20.9	7.8	0.7	1.0	
2019/7/20 23:00	0.0	20.8	7.8	0.7	2.0	
2019/7/21 0:00	0.1	20.8	7.8	0.6	12.0	
2019/7/21 1:00	0.2	20.8	7.7	0.4	2.0	
2019/7/21 2:00	0.0	20.8	7.7	0.4	3.0	
2019/7/21 3:00	0.0	20.8	7.7	0.4	0.0	
2019/7/21 4:00	0.0	20.8	7.7	0.6	0.0	
2019/7/21 5:00	0.0	20.8	7.7	0.6	0.0	
2019/7/21 6:00	0.0	20.8	7.7	0.7	0.0	
2019/7/21 7:00	0.0	20.8	7.7	0.8	0.0	
2019/7/21 8:00	0.0	20.8	7.7	0.8	9.0	
2019/7/21 9:00	0.0	20.8	7.7	1.0	5.0	
2019/7/21 10:00	0.1	20.8	7.7	1.3	29.0	
2019/7/21 11:00	0.3	20.9	7.7	1.4	5.0	
2019/7/21 12:00	0.3	20.9	7.7	1.8	2.0	
2019/7/21 13:00	0.2	20.8	7.7	1.8	1.0	
2019/7/21 14:00	0.2	20.9	7.6	2.0	0.0	
2019/7/21 15:00	0.1	20.9	7.6	1.9	0.0	
2019/7/21 16:00	0.9	20.9	7.6	2.0	0.0	
2019/7/21 17:00	0.5	20.9	7.5	1.6	0.0	
2019/7/21 18:00	14.0	20.9	7.5	2.8	0.0	
2019/7/21 19:00	19.9	20.8	7.6	2.6	0.0	
2019/7/21 20:00	22.5	20.8	7.6	2.6	0.0	
2019/7/21 21:00	26.0	20.8	7.6	3.6	0.0	
2019/7/21 22:00	23.1	20.8	7.6	3.2	4.0	
2019/7/21 23:00	19.4	20.8	7.6	3.5	15.0	
2019/7/22 0:00	16.4	20.8	7.6	3.4	1.0	
2019/7/22 1:00	15.2	20.8	7.6	3.3	5.0	
2019/7/22 2:00	18.3	20.7	7.6	4.1	0.0	

観測地点	道の駅坂本(水質)					雨量(mm/h)
	観測項目					
年/月/日 時:分	濁度(FTU)	水温(°C)	pH	DO(mg/L)		
2019/7/22 3:00	21.6	20.7	7.6	4.5	4.0	
2019/7/22 4:00	22.4	20.7	7.6	4.7	8.0	
2019/7/22 5:00	19.2	20.6	7.7	4.3	18.0	
2019/7/22 6:00	19.2	20.6	7.6	4.1	32.0	
2019/7/22 7:00	14.0	20.6	7.5	3.6	16.0	
2019/7/22 8:00	22.3	20.5	7.5	4.2	0.0	
2019/7/22 9:00	18.5	20.5	7.4	4.4	1.0	
2019/7/22 10:00	11.8	20.5	7.3	4.1	0.0	
2019/7/22 11:00	13.4	20.5	7.3	4.2	1.0	
2019/7/22 12:00	9.7	20.5	7.4	4.0	0.0	
2019/7/22 13:00	8.4	20.6	7.4	3.8	0.0	
2019/7/22 14:00	10.1	20.6	7.4	3.8	0.0	
2019/7/22 15:00	8.6	20.7	7.4	3.5	0.0	
2019/7/22 16:00	8.9	20.7	7.4	3.3	0.0	
2019/7/22 17:00	8.3	20.7	7.5	3.0	0.0	
2019/7/22 18:00	7.9	20.7	7.5	2.8	0.0	
2019/7/22 19:00	8.3	20.7	7.4	2.3	0.0	
2019/7/22 20:00	6.3	20.7	7.5	2.0	0.0	
2019/7/22 21:00	5.9	20.7	7.6	1.6	0.0	
2019/7/22 22:00	3.2	20.7	7.6	1.5	0.0	
2019/7/22 23:00	2.2	20.7	7.6	1.2	0.0	
2019/7/23 0:00	1.2	20.7	7.6	1.0	0.0	
2019/7/23 1:00	3.6	20.7	7.6	1.1	0.0	
2019/7/23 2:00	4.6	20.7	7.6	1.3	0.0	
2019/7/23 3:00	4.0	20.7	7.7	1.3	0.0	
2019/7/23 4:00	4.3	20.6	7.7	1.6	0.0	
2019/7/23 5:00	46.6	20.2	7.8	4.9	0.0	
2019/7/23 6:00	53.1	20.1	7.8	5.6	0.0	
2019/7/23 7:00	49.3	20.0	7.8	5.8	0.0	
2019/7/23 8:00	46.7	20.0	7.8	5.7	0.0	
2019/7/23 9:00	51.8	19.9	7.9	6.3	0.0	
2019/7/23 10:00	40.8	19.9	7.9	5.7	0.0	
2019/7/23 11:00	29.2	19.9	7.8	5.3	0.0	
2019/7/23 12:00	26.5	20.0	7.9	5.2	0.0	
2019/7/23 13:00	26.4	19.9	7.8	5.4	0.0	
2019/7/23 14:00	26.3	19.9	7.8	5.3	0.0	
2019/7/23 15:00	34.2	19.9	7.9	5.8	0.0	
2019/7/23 16:00	34.4	19.8	7.9	6.0	0.0	
2019/7/23 17:00	34.8	19.8	7.8	5.9	0.0	
2019/7/23 18:00	33.9	19.8	7.8	6.2	0.0	
2019/7/23 19:00	34.9	19.8	7.8	6.5	0.0	
2019/7/23 20:00	35.0	19.8	7.8	6.4	0.0	
2019/7/23 21:00	35.2	19.9	7.1	6.7	0.0	
2019/7/23 22:00	39.0	19.9	7.1	7.3	0.0	
2019/7/23 23:00	38.9	20.0	7.9	7.3	0.0	
2019/7/24 0:00	37.8	20.1	7.9	7.2	0.0	
2019/7/24 1:00	35.8	20.1	7.9	7.0	0.0	
2019/7/24 2:00	33.5	20.2	7.9	6.9	0.0	
2019/7/24 3:00	33.2	20.2	7.9	6.7	0.0	
2019/7/24 4:00	27.9	20.2	7.9	6.4	0.0	
2019/7/24 5:00	26.2	20.3	7.9	6.3	0.0	
2019/7/24 6:00	27.1	20.3	7.9	6.6	0.0	
2019/7/24 7:00	25.5	20.3	7.9	6.1	0.0	
2019/7/24 8:00	24.3	20.2	8.0	5.9	0.0	
2019/7/24 9:00	24.7	20.2	8.0	6.1	0.0	
2019/7/24 10:00	24.5	20.2	8.0	6.3	0.0	
2019/7/24 11:00	22.9	20.2	8.1	6.4	0.0	
2019/7/24 12:00	22.4	20.1	8.1	6.7	0.0	
2019/7/24 13:00	20.6	20.1	8.1	6.9	0.0	
2019/7/24 14:00	19.2	20.1	8.1	7.0	0.0	
2019/7/24 15:00	16.5	20.1	8.1	6.8	0.0	
2019/7/24 16:00	15.9	20.1	8.0	6.5	0.0	
2019/7/24 17:00	15.4	20.1	8.1	6.7	0.0	
2019/7/24 18:00	16.6	20.1	8.0	7.2	0.0	
2019/7/24 19:00	18.5	20.0	7.9	7.8	0.0	
2019/7/24 20:00	19.2	19.9	8.0	8.2	0.0	
2019/7/24 21:00	20.6	19.9	8.0	8.4	0.0	
2019/7/24 22:00	20.4	20.0	8.0	8.4	0.0	
2019/7/24 23:00	19.7	20.0	8.0	8.4	0.0	

観測地点	道の駅坂本(水質)		(雨量は神瀬観測所の速報値(出典:国土交通省水文水質データベース))			
	年/月/日 時:分	観測項目	濁度(FTU)	水温(°C)	pH	DO(mg/L)
2019/7/25 0:00	18.9	20.1	8.0	8.6	0.0	
2019/7/25 1:00	19.4	20.2	8.1	8.6	0.0	
2019/7/25 2:00	19.0	20.2	8.1	8.6	0.0	
2019/7/25 3:00	18.4	20.3	8.1	8.5	0.0	
2019/7/25 4:00	17.1	20.4	8.1	8.6	0.0	
2019/7/25 5:00	16.9	20.5	8.1	8.4	0.0	
2019/7/25 6:00	15.8	20.6	8.1	8.4	0.0	
2019/7/25 7:00	14.6	20.8	8.2	8.3	0.0	
2019/7/25 8:00	15.6	20.9	8.1	8.2	0.0	
2019/7/25 9:00	14.2	21.0	8.2	8.1	0.0	
2019/7/25 10:00	13.1	21.1	8.2	8.1	0.0	
2019/7/25 11:00	12.1	21.2	8.2	8.0	0.0	
2019/7/25 12:00	11.4	21.2	8.3	8.0	0.0	
2019/7/25 13:00	10.0	21.3	8.3	7.9	0.0	
2019/7/25 14:00	10.0	21.3	8.3	7.9	0.0	
2019/7/25 15:00	13.2	21.3	8.2	7.8	0.0	
2019/7/25 16:00	10.8	21.3	8.2	8.0	0.0	
2019/7/25 17:00	14.1	21.2	8.2	8.1	0.0	
2019/7/25 18:00	14.7	21.1	8.1	8.1	0.0	
2019/7/25 19:00	14.0	20.9	8.0	8.2	0.0	
2019/7/25 20:00	16.8	20.8	8.0	8.2	0.0	
2019/7/25 21:00	13.2	20.7	8.0	8.2	0.0	
2019/7/25 22:00	12.6	20.7	8.0	8.1	0.0	
2019/7/25 23:00	12.2	20.7	8.1	8.1	0.0	
2019/7/26 0:00	11.3	20.6	8.1	8.0	0.0	
2019/7/26 1:00	10.2	20.6	8.1	8.0	0.0	
2019/7/26 2:00	9.1	20.7	8.1	7.9	0.0	
2019/7/26 3:00	8.1	20.7	8.0	7.9	0.0	
2019/7/26 4:00	8.1	20.7	8.1	8.0	0.0	
2019/7/26 5:00	9.2	20.8	8.1	8.0	0.0	
2019/7/26 6:00	9.1	20.8	8.1	8.0	0.0	
2019/7/26 7:00	9.0	20.9	8.1	7.9	0.0	
2019/7/26 8:00	8.1	21.0	8.1	7.9	0.0	
2019/7/26 9:00	7.8	21.1	8.1	7.8	0.0	
2019/7/26 10:00	7.0	21.3	8.1	7.7	0.0	
2019/7/26 11:00	10.0	21.4	8.1	7.7	0.0	
2019/7/26 12:00	6.9	21.5	8.1	7.6	0.0	
2019/7/26 13:00	6.6	21.8	8.0	7.5	0.0	
2019/7/26 14:00	7.0	21.9	8.0	7.5	0.0	
2019/7/26 15:00	6.8	22.1	8.0	7.5	0.0	
2019/7/26 16:00	6.5	22.3	8.0	7.5	0.0	
2019/7/26 17:27	8.2	22.3	7.9	7.6	0.0	
2019/7/26 18:00	9.0	22.1	8.0	7.8	0.0	
2019/7/26 19:00	9.8	21.9	8.0	7.9	0.0	
2019/7/26 20:00	10.0	21.8	8.1	7.8	0.0	
2019/7/26 21:00	10.1	21.7	8.1	7.9	0.0	
2019/7/26 22:00	10.0	21.6	8.1	7.9	0.0	
2019/7/26 23:00	9.8	21.5	8.1	7.8	0.0	
2019/7/27 0:00	9.9	21.5	8.1	7.8	0.0	
2019/7/27 1:00	9.5	21.5	8.1	7.8	0.0	
2019/7/27 2:00	9.0	21.5	8.1	7.6	0.0	
2019/7/27 3:00	8.6	21.5	8.1	7.5	0.0	
2019/7/27 4:00	6.2	21.5	8.1	7.6	0.0	
2019/7/27 5:00	5.4	21.5	8.1	7.5	0.0	
2019/7/27 6:00	6.7	21.7	8.1	7.4	0.0	
2019/7/27 7:00	7.1	21.8	8.0	7.4	0.0	
2019/7/27 8:00	6.0	21.9	8.0	7.4	0.0	
2019/7/27 9:00	6.4	22.0	8.0	7.4	0.0	
2019/7/27 10:00	6.1	22.2	8.0	7.3	0.0	
2019/7/27 11:00	5.7	22.4	8.0	7.3	0.0	
2019/7/27 12:00	5.2	22.6	8.0	7.3	1.0	
2019/7/27 13:00	5.1	22.8	7.9	7.3	0.0	
2019/7/27 14:00	5.0	22.9	7.9	7.3	0.0	
2019/7/27 15:00	4.7	23.1	7.9	7.3	1.0	
2019/7/27 16:00	5.3	23.2	7.9	7.2	0.0	
2019/7/27 17:00	5.5	23.2	7.9	7.5	0.0	
2019/7/27 18:00	5.8	23.0	8.0	7.6	2.0	
2019/7/27 19:00	6.9	22.8	8.0	4.4	0.0	
2019/7/27 20:00	7.3	22.7	8.0	4.1	0.0	

観測地点	道の駅坂本(水質)					雨量(mm/h)
	観測項目					
年/月/日 時:分	濁度(FTU)	水温(°C)	pH	DO(mg/L)		
2019/7/27 21:00	7.5	22.5	8.0	4.2	0.0	
2019/7/27 22:00	7.6	22.4	8.0	4.2	0.0	
2019/7/27 23:00	7.6	22.3	8.1	4.1	0.0	
2019/7/28 0:00	7.6	22.2	8.1	4.2	0.0	
2019/7/28 1:00	7.9	22.1	8.1	4.2	0.0	
2019/7/28 2:00	8.0	22.0	8.1	4.2	0.0	
2019/7/28 3:00	8.0	21.9	8.1	4.1	0.0	
2019/7/28 4:00	7.9	21.9	8.1	3.8	0.0	
2019/7/28 5:00	8.0	21.9	8.1	3.4	0.0	
2019/7/28 6:00	7.4	21.9	8.1	3.2	0.0	
2019/7/28 7:00	6.3	21.9	8.1	2.8	0.0	
2019/7/28 8:00	5.1	21.9	8.1	2.6	0.0	
2019/7/28 9:00	3.3	22.0	8.0	2.8	0.0	
2019/7/28 10:00	5.0	22.1	8.0	2.8	0.0	
2019/7/28 11:00	5.9	22.2	8.0	3.0	0.0	
2019/7/28 12:00	7.4	22.3	8.0	2.9	0.0	
2019/7/28 13:00	7.6	22.5	8.0	2.9	0.0	
2019/7/28 14:00	8.1	22.7	8.0	2.9	0.0	
2019/7/28 15:00	7.6	22.8	8.0	3.0	0.0	
2019/7/28 16:00	7.8	23.0	8.0	3.0	0.0	
2019/7/28 17:00	7.2	23.1	7.9	2.9	0.0	
2019/7/28 18:00	7.3	23.2	7.9	2.7	0.0	
2019/7/28 19:00	6.9	23.1	8.0	2.8	0.0	
2019/7/28 20:00	6.1	22.9	8.0	3.7	0.0	
2019/7/28 21:00	6.2	22.8	8.0	3.7	0.0	
2019/7/28 22:00	5.8	22.7	8.0	3.8	0.0	
2019/7/28 23:00	5.3	22.5	8.0	3.8	0.0	
2019/7/29 0:00	5.4	22.5	8.0	3.8	0.0	
2019/7/29 1:00	5.2	22.4	8.0	3.8	0.0	
2019/7/29 2:00	5.2	22.3	8.0	3.7	0.0	
2019/7/29 3:00	5.2	22.3	8.0	3.6	0.0	
2019/7/29 4:00	5.4	22.2	8.0	3.5	0.0	
2019/7/29 5:00	5.4	22.2	8.0	3.3	0.0	
2019/7/29 6:00	4.7	22.2	8.1	3.2	0.0	
2019/7/29 7:00	4.3	22.2	8.0	3.1	0.0	
2019/7/29 8:00	3.4	22.3	8.0	2.8	0.0	
2019/7/29 9:00	2.0	22.4	8.0	3.1	0.0	
2019/7/29 10:00	2.6	22.4	7.9	2.9	0.0	
2019/7/29 11:00	3.1	22.6	7.9	3.0	0.0	
2019/7/29 12:00	3.2	22.7	7.9	3.0	2.0	
2019/7/29 13:00	3.3	22.8	7.9	3.0	12.0	
2019/7/29 14:00	3.0	23.0	7.9	2.9	1.0	
2019/7/29 15:00	2.7	23.2	7.9	2.9	0.0	
2019/7/29 16:00	2.6	23.3	7.9	2.8	0.0	
2019/7/29 17:00	2.6	23.4	7.9	2.7	0.0	
2019/7/29 18:00	2.8	23.5	7.9	2.6	0.0	
2019/7/29 19:00	3.1	23.5	8.0	2.6	0.0	
2019/7/29 20:00	3.5	23.6	8.0	2.4	0.0	
2019/7/29 21:00	2.9	23.5	8.0	2.6	0.0	
2019/7/29 22:00	3.3	23.5	8.0	3.2	0.0	
2019/7/29 23:00	3.1	23.4	8.0	3.7	0.0	
2019/7/30 0:00	3.2	23.3	8.0	3.5	0.0	
2019/7/30 1:00	3.1	23.1	8.0	3.6	0.0	
2019/7/30 2:00	3.0	23.0	8.0	3.6	0.0	
2019/7/30 3:00	2.9	22.9	8.0	3.7	0.0	
2019/7/30 4:00	2.9	22.9	8.0	3.6	0.0	
2019/7/30 5:00	2.7	22.8	8.1	3.6	0.0	
2019/7/30 6:00	2.7	22.7	8.0	3.7	0.0	
2019/7/30 7:00	2.6	22.7	8.0	3.6	0.0	
2019/7/30 8:00	2.6	22.6	8.0	3.5	0.0	
2019/7/30 9:00	2.7	22.6	8.0	3.1	0.0	
2019/7/30 10:00	2.4	22.7	8.0	2.7	0.0	
2019/7/30 11:00	1.7	22.7	7.9	2.7	0.0	
2019/7/30 12:00	1.1	22.7	7.9	2.8	0.0	
2019/7/30 13:00	2.0	22.9	7.9	2.9	0.0	
2019/7/30 14:00	2.5	23.0	7.9	3.0	0.0	
2019/7/30 15:00	2.5	23.2	7.9	3.0	0.0	
2019/7/30 16:00	2.7	23.4	7.9	2.9	0.0	
2019/7/30 17:00	2.3	23.6	7.9	2.9	0.0	

観測地点	道の駅坂本(水質)				(雨量は神瀬観測所の速報値(出典:国土交通省水文水質データベース))
年/月/日 時:分	観測項目				雨量(mm/h)
	濁度(FTU)	水温(°C)	pH	DO(mg/L)	
2019/7/30 18:00	1.8	23.8	7.9	2.9	0.0
2019/7/30 19:00	2.0	23.8	7.8	2.6	0.0
2019/7/30 20:00	2.6	23.8	8.0	2.6	0.0
2019/7/30 21:00	2.5	23.6	8.0	3.4	0.0
2019/7/30 22:00	2.8	23.5	8.0	3.9	0.0
2019/7/30 23:00	2.7	23.3	8.0	3.7	0.0
2019/7/31 0:00	2.9	23.2	8.0	3.6	0.0
2019/7/31 1:00	2.7	23.1	8.0	3.7	0.0
2019/7/31 2:00	2.7	23.0	8.0	3.7	0.0
2019/7/31 3:00	2.7	22.9	8.0	3.7	0.0
2019/7/31 4:00	2.9	22.9	8.0	3.6	0.0
2019/7/31 5:00	3.0	22.8	8.0	3.5	0.0
2019/7/31 6:00	3.0	22.8	8.0	3.3	0.0
2019/7/31 7:00	3.2	22.8	8.0	3.3	0.0
2019/7/31 8:00	3.2	22.7	8.0	3.0	0.0
2019/7/31 9:00	3.0	22.8	7.9	2.7	0.0
2019/7/31 10:00	2.6	22.8	7.9	2.7	0.0
2019/7/31 11:00	2.8	22.9	7.9	2.7	0.0
2019/7/31 12:00	3.5	23.0	7.8	3.0	0.0
2019/7/31 13:00	3.9	23.3	7.8	3.2	0.0
2019/7/31 14:00	3.5	23.5	7.8	3.2	0.0
2019/7/31 15:00	2.9	23.8	7.9	3.3	0.0
2019/7/31 16:00	3.1	24.1	7.9	3.2	0.0
2019/7/31 17:00	2.3	24.4	7.9	3.1	0.0
2019/7/31 18:00	2.1	24.6	7.8	2.9	0.0
2019/7/31 19:00	2.0	24.6	7.9	2.7	1.0
2019/7/31 20:00	3.6	24.7	7.9	2.5	0.0
2019/7/31 21:00	2.3	24.7	8.0	2.6	0.0
2019/7/31 22:00	2.3	24.6	8.0	3.0	0.0
2019/7/31 23:00	2.6	24.5	7.9	3.2	0.0
2019/8/1 0:00	2.5	24.4	8.0	3.5	0.0
2019/8/1 1:00	2.4	24.3	8.0	3.5	0.0
2019/8/1 2:00	2.4	24.2	8.0	3.7	0.0
2019/8/1 3:00	2.4	24.1	8.0	3.4	0.0
2019/8/1 4:00	2.3	24.0	8.0	3.5	0.0
2019/8/1 5:00	2.3	23.9	8.0	3.4	0.0
2019/8/1 6:00	2.3	23.9	7.2	3.3	0.0
2019/8/1 7:00	2.2	23.8	7.8	3.2	0.0
2019/8/1 8:00	2.1	23.8	8.0	2.9	0.0
2019/8/1 9:00	1.9	23.8	7.9	2.7	0.0
2019/8/1 10:00	1.5	23.9	7.9	2.4	0.0
2019/8/1 11:00	0.9	24.0	7.9	2.7	0.0
2019/8/1 12:00	1.6	24.2	7.9	3.1	0.0
2019/8/1 13:00	2.0	24.4	7.8	3.1	0.0
2019/8/1 14:00	2.3	24.6	7.9	3.1	0.0
2019/8/1 15:00	1.5	24.9	7.9	3.2	0.0
2019/8/1 16:00	1.3	25.1	7.8	3.1	0.0
2019/8/1 17:00	1.5	25.3	7.8	3.0	0.0
2019/8/1 18:00	2.4	25.3	7.8	2.8	0.0
2019/8/1 19:00	3.0	25.3	7.9	2.4	0.0
2019/8/1 20:00	3.3	25.3	7.9	2.9	0.0
2019/8/1 21:00	3.7	25.1	7.8	3.4	0.0
2019/8/1 22:00	5.5	25.0	7.9	3.5	0.0
2019/8/1 23:00	6.7	24.9	7.9	3.4	0.0
2019/8/2 0:00	8.4	24.8	7.8	3.3	0.0
2019/8/2 1:00	9.6	24.7	7.9	3.3	0.0
2019/8/2 2:00	9.8	24.6	7.8	3.4	0.0
2019/8/2 3:00	9.8	24.5	7.8	3.2	0.0
2019/8/2 4:00	9.1	24.4	7.9	3.2	0.0
2019/8/2 5:00	8.1	24.4	7.8	3.2	0.0
2019/8/2 6:00	7.2	24.3	7.8	3.4	0.0
2019/8/2 7:00	7.0	24.2	7.8	3.2	0.0
2019/8/2 8:00	6.1	24.1	7.8	3.5	0.0
2019/8/2 9:00	5.6	24.1	7.8	3.5	0.0
2019/8/2 10:00	5.3	24.1	7.8	3.2	0.0
2019/8/2 11:00	4.4	24.1	7.8	2.6	0.0
2019/8/2 12:00	4.2	24.2	7.7	2.8	0.0
2019/8/2 13:00	5.7	24.3	7.7	3.0	0.0
2019/8/2 14:00	6.7	24.5	7.7	3.0	0.0

観測地点	道の駅坂本(水質)					雨量(mm/h)
	観測項目					
年/月/日 時:分	濁度(FTU)	水温(°C)	pH	DO(mg/L)		
2019/8/2 15:00	7.7	24.6	7.7	2.9	0.0	
2019/8/2 16:00	7.5	24.9	7.7	2.9	0.0	
2019/8/2 17:00	8.2	25.0	7.7	2.8	0.0	
2019/8/2 18:00	7.5	25.1	7.7	2.6	0.0	
2019/8/2 19:00	7.1	25.2	7.8	2.5	0.0	
2019/8/2 20:00	7.1	25.2	7.9	2.6	0.0	
2019/8/2 21:00	7.6	25.1	7.9	2.6	0.0	
2019/8/2 22:00	7.6	25.1	7.9	3.1	0.0	
2019/8/2 23:00	6.4	25.0	7.9	3.1	0.0	
2019/8/3 0:00	6.1	24.9	7.9	3.2	0.0	
2019/8/3 1:00	5.5	24.9	7.9	3.3	0.0	
2019/8/3 2:00	6.2	24.8	7.9	3.3	0.0	
2019/8/3 3:00	4.9	24.7	7.9	3.2	0.0	
2019/8/3 4:00	4.5	24.7	7.9	3.1	0.0	
2019/8/3 5:00	4.2	24.6	7.9	3.1	0.0	
2019/8/3 6:00	3.8	24.6	7.9	3.1	0.0	
2019/8/3 7:00	3.4	24.5	7.9	3.2	0.0	
2019/8/3 8:00	3.1	24.5	7.9	3.1	0.0	
2019/8/3 9:00	2.7	24.5	7.8	3.0	0.0	
2019/8/3 10:00	2.4	24.5	7.8	2.6	0.0	
2019/8/3 11:00	1.8	24.5	7.8	2.3	0.0	
2019/8/3 12:00	1.9	24.6	7.7	2.9	0.0	
2019/8/3 13:00	1.9	24.8	7.7	3.2	0.0	
2019/8/3 14:00	1.9	25.0	7.7	3.4	0.0	
2019/8/3 15:00	1.7	25.1	7.7	3.4	0.0	
2019/8/3 16:00	1.3	25.4	7.8	3.2	0.0	
2019/8/3 17:00	1.0	25.5	7.8	3.1	0.0	
2019/8/3 18:00	0.7	25.7	7.9	3.0	0.0	
2019/8/3 19:00	1.1	25.7	7.9	2.8	0.0	
2019/8/3 20:00	1.1	25.7	7.9	2.4	0.0	
2019/8/3 21:00	1.1	25.6	7.9	3.1	0.0	
2019/8/3 22:00	1.2	25.5	7.9	3.3	0.0	
2019/8/3 23:00	1.2	25.5	7.9	3.2	0.0	
2019/8/4 0:00	1.2	25.4	7.9	2.7	0.0	
2019/8/4 1:00	1.1	25.3	7.9	2.8	0.0	
2019/8/4 2:00	1.1	25.3	7.9	3.0	0.0	
2019/8/4 3:00	1.0	25.2	7.8	3.1	0.0	
2019/8/4 4:00	1.1	25.1	7.9	3.1	0.0	
2019/8/4 5:00	1.0	25.1	7.9	3.1	0.0	
2019/8/4 6:00	1.1	25.0	7.9	3.2	0.0	
2019/8/4 7:00	1.1	24.9	7.9	3.2	0.0	
2019/8/4 8:00	1.0	24.9	7.9	3.1	0.0	
2019/8/4 9:00	1.0	24.9	7.8	3.0	0.0	
2019/8/4 10:00	0.9	24.9	7.8	2.5	0.0	
2019/8/4 11:00	0.7	24.9	7.8	2.4	0.0	
2019/8/4 12:00	0.8	25.0	7.7	2.8	0.0	
2019/8/4 13:00	0.9	25.1	7.7	3.3	0.0	
2019/8/4 14:00	1.1	25.3	7.7	3.2	0.0	
2019/8/4 15:00	1.0	25.5	7.8	3.2	0.0	
2019/8/4 16:00	1.0	25.6	7.8	3.2	0.0	
2019/8/4 17:00	0.9	25.8	7.9	3.1	0.0	
2019/8/4 18:00	1.0	25.8	7.9	2.9	0.0	
2019/8/4 19:00	0.9	25.8	8.0	2.6	0.0	
2019/8/4 20:00	0.9	25.8	8.0	2.6	0.0	
2019/8/4 21:00	0.8	25.7	8.0	3.3	0.0	
2019/8/4 22:00	0.7	25.6	8.0	3.3	0.0	
2019/8/4 23:00	0.8	25.5	8.0	3.3	0.0	
2019/8/5 0:00	0.8	25.5	8.0	3.1	0.0	
2019/8/5 1:00	0.8	25.4	8.0	3.1	0.0	
2019/8/5 2:00	0.8	25.3	8.0	3.1	0.0	
2019/8/5 3:00	0.8	25.3	8.0	3.2	0.0	
2019/8/5 4:00	0.8	25.2	8.0	3.2	0.0	
2019/8/5 5:00	0.8	25.2	7.9	3.2	0.0	
2019/8/5 6:00	0.8	25.1	8.0	3.2	0.0	
2019/8/5 7:00	0.7	25.1	8.0	3.2	0.0	
2019/8/5 8:00	0.8	25.0	7.9	3.1	0.0	
2019/8/5 9:00	0.9	25.0	7.9	2.8	0.0	
2019/8/5 10:00	0.6	25.0	7.8	2.4	0.0	
2019/8/5 11:00	0.7	25.1	7.8	2.6	0.0	

観測地点	道の駅坂本(水質)					(雨量は神瀬観測所の速報値(出典:国土交通省水文水質データベース))
年/月/日 時:分	観測項目				雨量(mm/h)	
	濁度(FTU)	水温(°C)	pH	DO(mg/L)		
2019/8/5 12:00	0.8	25.2	7.8	3.2	0.0	
2019/8/5 13:00	0.8	25.3	7.8	3.0	0.0	
2019/8/5 14:00	0.8	25.4	7.8	3.0	0.0	
2019/8/5 15:00	0.7	25.4	7.8	3.0	0.0	
2019/8/5 16:00	0.9	25.5	7.8	2.8	0.0	
2019/8/5 17:00	0.7	25.5	7.9	2.8	0.0	
2019/8/5 18:00	0.7	25.6	7.9	3.2	0.0	
2019/8/5 19:00	0.8	25.6	7.9	3.1	0.0	
2019/8/5 20:00	0.6	25.7	8.0	2.7	0.0	
2019/8/5 21:00	0.6	25.7	8.0	2.5	0.0	
2019/8/5 22:00	0.7	25.6	8.1	2.8	0.0	
2019/8/5 23:00	0.6	25.6	8.0	2.9	0.0	
2019/8/6 0:00	0.7	25.5	8.0	2.8	0.0	
2019/8/6 1:00	0.8	25.5	8.0	2.8	0.0	
2019/8/6 2:00	0.8	25.5	8.0	3.0	0.0	
2019/8/6 3:00	0.7	25.5	7.9	3.2	0.0	
2019/8/6 4:00	0.7	25.4	8.0	3.3	1.0	
2019/8/6 5:00	0.6	25.3	7.9	3.3	3.0	
2019/8/6 6:00	0.6	25.3	7.9	3.4	2.0	
2019/8/6 7:00	0.7	25.2	7.9	3.5	5.0	
2019/8/6 8:00	0.7	25.1	7.9	3.5	9.0	
2019/8/6 9:00	0.7	25.0	7.9	3.4	9.0	
2019/8/6 10:00	0.7	25.0	7.9	3.3	3.0	
2019/8/6 11:00	0.7	24.9	7.9	3.9	0.0	
2019/8/6 12:00	0.8	24.9	7.9	2.9	0.0	
2019/8/6 13:00	0.8	24.9	7.9	2.8	0.0	
2019/8/6 14:00	0.8	24.9	8.0	2.4	0.0	
2019/8/6 15:00	0.9	24.9	7.9	2.9	0.0	
2019/8/6 16:00	1.0	25.0	8.0	3.2	0.0	
2019/8/6 17:00	0.9	25.0	8.0	3.1	0.0	
2019/8/6 18:00	0.9	25.1	8.0	2.7	0.0	
2019/8/6 19:00	0.9	25.0	8.0	3.5	0.0	
2019/8/6 20:00	0.9	25.0	8.0	3.5	1.0	
2019/8/6 21:00	0.9	24.9	8.0	3.6	0.0	
2019/8/6 22:00	0.9	24.8	8.0	3.4	0.0	
2019/8/6 23:00	0.9	24.7	8.0	3.7	0.0	
2019/8/7 0:00	1.0	24.6	8.0	3.4	0.0	
2019/8/7 1:00	1.0	24.5	8.0	3.4	0.0	
2019/8/7 2:00	1.0	24.4	8.0	3.4	0.0	
2019/8/7 3:00	1.0	24.3	8.0	3.4	0.0	
2019/8/7 4:00	1.1	24.2	8.0	3.3	0.0	
2019/8/7 5:00	1.0	24.2	8.0	3.2	0.0	
2019/8/7 6:00	1.1	24.1	8.0	3.5	0.0	
2019/8/7 7:00	1.1	24.0	8.0	3.2	0.0	
2019/8/7 8:00	1.1	23.9	7.9	3.5	0.0	
2019/8/7 9:00	1.2	23.9	7.9	3.2	0.0	
2019/8/7 10:00	1.1	23.8	7.9	3.1	0.0	
2019/8/7 11:00	1.1	23.8	7.9	2.9	0.0	
2019/8/7 12:00	1.0	23.8	7.9	2.9	0.0	
2019/8/7 13:00	0.9	23.9	7.8	3.3	0.0	
2019/8/7 14:00	1.0	24.0	7.8	3.3	0.0	
2019/8/7 15:00	1.5	24.1	7.8	3.4	0.0	
2019/8/7 16:00	1.6	24.2	7.8	3.4	0.0	
2019/8/7 17:00	1.6	24.3	7.9	3.2	0.0	
2019/8/7 18:00	1.3	24.3	7.9	3.3	0.0	
2019/8/7 19:00	1.7	24.1	7.9	3.6	0.0	
2019/8/7 20:00	1.7	24.0	7.9	3.4	0.0	
2019/8/7 21:00	1.8	23.8	7.9	3.7	0.0	
2019/8/7 22:00	1.7	23.7	7.9	3.7	0.0	
2019/8/7 23:00	1.6	23.5	7.9	3.4	0.0	
2019/8/8 0:00	1.5	23.4	7.9	3.3	0.0	
2019/8/8 1:00	1.8	23.3	7.9	3.3	0.0	
2019/8/8 2:00	1.4	23.2	7.9	3.0	0.0	
2019/8/8 3:00	1.2	23.1	7.9	3.0	0.0	
2019/8/8 4:00	1.2	23.1	7.9	2.9	0.0	
2019/8/8 5:00	1.2	23.1	7.9	2.8	0.0	
2019/8/8 6:00	1.3	23.1	7.9	2.9	0.0	
2019/8/8 7:00	1.3	23.1	7.8	2.8	0.0	
2019/8/8 8:00	1.2	23.1	7.8	3.9	0.0	



観測地点	道の駅坂本(水質)					雨量(mm/h)
	観測項目					
年/月/日 時:分	濁度(FTU)	水温(°C)	pH	DO(mg/L)		
2019/8/8 9:00	1.2	23.1	7.8	3.0	0.0	
2019/8/8 10:00	1.2	23.2	7.7	3.2	0.0	
2019/8/8 11:00	1.2	23.3	7.7	3.2	0.0	
2019/8/8 12:00	1.3	23.5	7.6	3.3	0.0	
2019/8/8 13:00	1.5	23.7	7.7	3.7	0.0	
2019/8/8 14:00	1.4	23.9	7.8	3.8	0.0	
2019/8/8 15:00	1.5	24.2	7.8	3.8	0.0	
2019/8/8 16:00	1.5	24.5	7.8	3.9	0.0	
2019/8/8 17:00	1.5	24.7	7.8	3.7	0.0	
2019/8/8 18:00	1.5	24.8	7.8	3.4	0.0	
2019/8/8 19:00	1.4	24.8	7.8	2.9	0.0	
2019/8/8 20:00	1.4	24.7	7.9	3.5	0.0	
2019/8/8 21:00	1.2	24.6	7.9	3.6	0.0	
2019/8/8 22:00	1.4	24.5	7.9	3.5	0.0	
2019/8/8 23:00	1.3	24.4	7.9	3.6	0.0	
2019/8/9 0:00	1.2	24.3	7.9	3.4	0.0	
2019/8/9 1:00	1.2	24.3	7.9	2.9	0.0	
2019/8/9 2:00	1.0	24.3	7.9	2.3	0.0	
2019/8/9 3:00	1.1	24.4	7.8	2.6	0.0	
2019/8/9 4:00	0.9	24.4	7.8	2.6	0.0	
2019/8/9 5:00	0.7	24.4	7.8	2.4	0.0	
2019/8/9 6:00	0.7	24.4	7.8	2.3	0.0	
2019/8/9 7:00	0.8	24.4	7.9	2.6	0.0	
2019/8/9 8:00	0.9	24.4	7.8	2.6	0.0	
2019/8/9 9:00	0.8	24.4	7.8	2.2	0.0	
2019/8/9 10:00	0.6	24.4	7.7	2.2	0.0	
2019/8/9 11:00	2.8	24.5	7.7	2.9	0.0	
2019/8/9 12:00	1.0	24.6	7.7	3.4	0.0	
2019/8/9 13:00	0.8	24.8	7.7	3.7	0.0	
2019/8/9 14:00	0.8	25.0	7.7	3.6	0.0	
2019/8/9 15:00	0.8	25.1	7.7	3.6	0.0	
2019/8/9 16:00	0.8	25.3	7.7	3.5	0.0	
2019/8/9 17:00	0.7	25.4	7.7	3.5	0.0	
2019/8/9 18:00	0.6	25.4	7.7	3.2	0.0	
2019/8/9 19:00	0.6	25.4	7.7	2.9	0.0	
2019/8/9 20:00	0.8	25.4	7.8	3.1	0.0	
2019/8/9 21:00	0.6	25.3	7.8	3.2	0.0	
2019/8/9 22:00	0.7	25.2	7.8	3.5	0.0	
2019/8/9 23:00	0.6	25.1	7.8	3.4	0.0	
2019/8/10 0:00	0.6	25.0	7.9	3.3	0.0	
2019/8/10 1:00	0.5	25.0	7.9	3.1	0.0	
2019/8/10 2:00	0.5	25.0	7.9	3.0	0.0	
2019/8/10 3:00	0.5	24.9	7.9	2.8	0.0	
2019/8/10 4:00	0.4	24.9	7.9	2.7	0.0	
2019/8/10 5:00	0.4	24.9	7.9	2.6	0.0	
2019/8/10 6:00	0.4	24.9	7.9	2.6	0.0	
2019/8/10 7:00	0.4	24.9	7.9	2.6	0.0	
2019/8/10 8:00	0.4	24.9	7.8	2.5	0.0	
2019/8/10 9:00	0.4	24.9	7.8	2.2	0.0	
2019/8/10 10:00	0.4	25.0	7.7	2.7	0.0	
2019/8/10 11:00	0.5	25.1	7.7	3.2	0.0	
2019/8/10 12:00	1.3	25.2	7.7	3.4	0.0	
2019/8/10 13:00	0.6	25.3	7.7	3.7	0.0	
2019/8/10 14:00	0.5	25.5	7.7	3.7	0.0	
2019/8/10 15:00	0.5	25.7	7.8	3.6	0.0	
2019/8/10 16:00	0.4	25.8	7.7	3.5	0.0	
2019/8/10 17:00	0.4	25.9	7.7	3.4	0.0	
2019/8/10 18:00	0.4	25.9	7.8	3.1	0.0	
2019/8/10 19:00	0.4	25.8	7.8	3.3	0.0	
2019/8/10 20:00	0.5	25.7	7.8	3.8	0.0	
2019/8/10 21:00	0.5	25.6	7.9	3.9	0.0	
2019/8/10 22:00	0.4	25.4	7.9	3.9	0.0	
2019/8/10 23:00	0.4	25.2	7.9	3.6	0.0	
2019/8/11 0:00	0.3	25.1	7.9	3.6	0.0	
2019/8/11 1:00	0.3	25.0	7.9	3.4	0.0	
2019/8/11 2:00	0.5	24.9	7.9	3.3	0.0	
2019/8/11 3:00	0.3	24.8	7.9	3.2	0.0	
2019/8/11 4:00	0.3	24.8	7.9	3.0	0.0	
2019/8/11 5:00	0.3	24.8	7.9	3.0	0.0	

観測地点	道の駅坂本(水質)				(雨量は神瀬観測所の速報値(出典:国土交通省水文水質データベース))
年/月/日 時:分	観測項目				雨量(mm/h)
	濁度(FTU)	水温(°C)	pH	DO(mg/L)	
2019/8/11 6:00	0.3	24.8	7.8	2.7	0.0
2019/8/11 7:00	0.3	24.8	7.8	2.5	0.0
2019/8/11 8:00	0.3	24.8	7.8	2.4	0.0
2019/8/11 9:00	0.3	24.8	7.8	2.6	0.0
2019/8/11 10:00	0.4	24.9	7.8	2.9	0.0
2019/8/11 11:00	0.5	25.0	7.8	3.6	0.0
2019/8/11 12:00	0.5	25.1	7.8	3.7	0.0
2019/8/11 13:00	0.5	25.3	7.8	3.7	0.0
2019/8/11 14:00	0.5	25.5	7.8	3.8	0.0
2019/8/11 15:00	0.5	25.8	7.8	3.9	0.0
2019/8/11 16:00	0.5	25.9	7.8	3.8	0.0
2019/8/11 17:00	0.4	26.1	7.8	3.6	0.0
2019/8/11 18:00	0.5	26.1	7.8	2.9	0.0
2019/8/11 19:00	0.5	26.0	7.8	3.7	0.0
2019/8/11 20:00	0.4	25.9	7.8	3.7	0.0
2019/8/11 21:00	0.4	25.8	7.8	3.7	0.0
2019/8/11 22:00	0.4	25.6	7.9	3.7	0.0
2019/8/11 23:00	0.3	25.5	7.9	3.7	0.0
2019/8/12 0:00	0.3	25.4	7.9	3.5	0.0
2019/8/12 1:00	0.3	25.3	7.8	3.3	0.0
2019/8/12 2:00	0.2	25.2	7.9	3.3	0.0
2019/8/12 3:00	0.3	25.1	7.9	3.1	0.0
2019/8/12 4:00	0.2	25.1	7.9	3.4	0.0
2019/8/12 5:00	0.3	25.1	7.9	2.9	0.0
2019/8/12 6:00	0.2	25.1	7.9	2.6	0.0
2019/8/12 7:00	0.2	25.1	7.9	2.4	0.0
2019/8/12 8:00	0.3	25.1	7.8	2.1	0.0
2019/8/12 9:00	0.4	25.1	7.8	2.5	0.0
2019/8/12 10:00	0.4	25.2	7.8	3.0	0.0
2019/8/12 11:00	0.4	25.3	7.8	3.3	0.0
2019/8/12 12:00	0.5	25.5	7.8	3.3	0.0
2019/8/12 13:00	0.5	25.6	7.8	3.5	0.0
2019/8/12 14:00	0.4	25.8	7.8	3.6	0.0
2019/8/12 15:00	0.4	26.0	7.9	3.7	0.0
2019/8/12 16:00	0.5	26.1	7.9	3.5	0.0
2019/8/12 17:00	0.5	26.2	7.9	3.4	0.0
2019/8/12 18:00	0.4	26.3	7.8	3.3	0.0
2019/8/12 19:00	0.3	26.3	7.9	2.7	0.0
2019/8/12 20:00	0.3	26.1	7.9	3.8	0.0
2019/8/12 21:00	0.4	26.0	7.9	3.7	0.0
2019/8/12 22:00	0.2	25.9	7.9	3.6	0.0
2019/8/12 23:00	0.3	25.7	7.9	3.4	0.0
2019/8/13 0:00	0.3	25.6	7.9	3.2	0.0
2019/8/13 1:00	0.4	25.5	7.9	3.1	0.0
2019/8/13 2:00	0.3	25.4	7.9	3.0	0.0
2019/8/13 3:00	0.2	25.4	7.9	2.9	0.0
2019/8/13 4:00	0.2	25.4	7.9	2.3	0.0
2019/8/13 5:00	0.5	25.4	7.9	2.4	0.0
2019/8/13 6:00	0.3	25.4	7.9	2.3	0.0
2019/8/13 7:00	0.2	25.4	7.9	2.4	0.0
2019/8/13 8:00	0.2	25.4	7.9	2.6	0.0
2019/8/13 9:00	0.2	25.4	7.9	2.3	0.0
2019/8/13 10:00	0.4	25.5	7.8	2.5	0.0
2019/8/13 11:00	0.3	25.5	7.8	3.2	0.0
2019/8/13 12:00	18.4	25.8	8.2	4.1	0.0
2019/8/13 13:00	記録なし	記録なし	記録なし	記録なし	0.0
2019/8/13 14:00	1.7	26.1	8.7	9.8	0.0
2019/8/13 15:00	1.9	26.2	8.8	9.8	0.0
2019/8/13 16:00	1.6	26.2	8.9	9.8	0.0
2019/8/13 17:00	1.7	26.2	9.0	9.6	0.0
2019/8/13 18:00	1.7	26.0	8.9	9.5	0.0
2019/8/13 19:00	1.6	25.9	8.9	9.1	0.0
2019/8/13 20:00	1.5	25.8	8.8	8.7	0.0
2019/8/13 21:00	1.3	25.7	8.7	8.5	0.0
2019/8/13 22:00	1.3	25.5	8.7	8.3	0.0
2019/8/13 23:00	1.3	25.5	8.6	8.1	0.0
2019/8/14 0:00	1.7	25.5	8.6	8.0	0.0
2019/8/14 1:00	1.9	25.6	8.5	8.0	0.0
2019/8/14 2:00	2.0	25.6	8.4	8.0	0.0

観測地点	道の駅坂本(水質)		(雨量は神瀬観測所の速報値(出典:国土交通省水文水質データベース))		
年/月/日 時:分	観測項目				雨量(mm/h)
	濁度(FTU)	水温(°C)	pH	DO(mg/L)	
2019/8/14 3:00	1.7	25.6	8.4	8.0	0.0
2019/8/14 4:00	1.4	25.6	8.4	8.0	0.0
2019/8/14 5:00	1.5	25.5	8.3	8.0	0.0
2019/8/14 6:00	1.4	25.5	8.3	8.1	0.0
2019/8/14 7:00	1.5	25.5	8.3	8.1	0.0
2019/8/14 8:00	1.5	25.5	8.4	8.2	0.0
2019/8/14 9:00	1.4	25.4	8.4	8.3	0.0
2019/8/14 10:00	1.4	25.4	8.5	8.5	0.0
2019/8/14 11:00	1.2	25.3	8.5	8.5	0.0
2019/8/14 12:00	1.1	25.2	8.6	8.7	0.0
2019/8/14 13:00	1.1	25.2	8.8	8.9	0.0
2019/8/14 14:00	1.0	25.1	8.9	9.0	0.0
2019/8/14 15:00	0.9	25.1	9.0	9.0	0.0
2019/8/14 16:00	1.0	25.1	9.1	9.1	0.0
2019/8/14 17:00	0.9	25.1	9.1	9.0	0.0
2019/8/14 18:00	0.9	25.0	9.0	8.7	0.0
2019/8/14 19:00	0.8	25.0	8.9	8.5	0.0
2019/8/14 20:00	0.9	25.0	8.8	8.2	1.0
2019/8/14 21:00	0.8	25.0	8.7	8.1	2.0
2019/8/14 22:00	0.8	25.0	8.5	7.9	1.0
2019/8/14 23:00	0.8	25.0	8.4	7.8	0.0
2019/8/15 0:00	0.9	25.0	8.4	7.8	1.0
2019/8/15 1:00	1.0	25.0	8.3	7.7	0.0
2019/8/15 2:00	1.0	25.0	8.3	7.6	2.0
2019/8/15 3:00	1.2	25.0	8.3	7.8	6.0
2019/8/15 4:00	1.5	24.9	8.3	7.7	7.0
2019/8/15 5:00	1.8	24.9	8.3	7.8	5.0
2019/8/15 6:00	2.0	24.7	8.3	7.9	2.0
2019/8/15 7:00	2.1	24.6	8.4	7.9	4.0
2019/8/15 8:00	2.4	24.5	8.5	8.1	7.0
2019/8/15 9:00	3.4	24.3	8.5	8.2	9.0
2019/8/15 10:00	7.6	24.2	8.5	8.2	6.0
2019/8/15 11:00	10.6	24.1	8.5	8.2	4.0
2019/8/15 12:00	8.3	24.0	8.4	8.3	5.0
2019/8/15 13:00	6.2	24.0	8.4	8.3	1.0
2019/8/15 14:00	4.5	24.0	8.3	8.3	3.0
2019/8/15 15:00	4.4	24.0	8.3	8.3	6.0
2019/8/15 16:00	3.8	23.9	8.2	8.3	2.0
2019/8/15 17:00	3.4	23.9	8.2	8.3	1.0
2019/8/15 18:00	3.8	23.8	8.2	8.2	0.0
2019/8/15 19:00	4.5	23.7	8.1	8.3	1.0
2019/8/15 20:00	5.2	23.6	8.1	8.3	2.0
2019/8/15 21:00	7.1	23.5	8.1	8.5	0.0
2019/8/15 22:00	8.1	23.4	8.1	8.6	0.0
2019/8/15 23:00	11.6	23.4	8.0	8.8	1.0
2019/8/16 0:00	13.3	23.4	8.0	8.8	0.0
2019/8/16 1:00	14.6	23.2	8.1	8.8	0.0
2019/8/16 2:00	26.4	22.9	8.1	8.9	1.0
2019/8/16 3:00	51.8	22.6	8.1	8.9	0.0
2019/8/16 4:00	103.5	22.3	8.3	9.0	0.0
2019/8/16 5:00	173.1	22.1	8.5	9.0	0.0
2019/8/16 6:00	231.8	22.0	8.6	9.0	0.0
2019/8/16 7:00	268.3	21.9	8.7	8.9	0.0
2019/8/16 8:00	284.9	21.8	8.8	8.9	0.0
2019/8/16 9:00	282.9	21.8	8.8	8.8	0.0
2019/8/16 10:00	279.9	21.8	8.9	8.8	0.0
2019/8/16 11:00	274.4	21.8	8.9	8.7	0.0
2019/8/16 12:00	269.0	21.8	8.9	8.7	0.0
2019/8/16 13:00	251.3	21.8	9.0	8.7	0.0
2019/8/16 14:00	232.0	21.8	8.9	8.7	0.0
2019/8/16 15:00	211.7	21.9	8.9	8.6	0.0
2019/8/16 16:00	190.8	21.9	8.8	8.6	0.0
2019/8/16 17:00	176.6	21.8	8.7	8.6	0.0
2019/8/16 18:00	160.4	21.6	8.6	8.6	0.0
2019/8/16 19:00	146.8	21.5	8.6	8.6	0.0
2019/8/16 20:00	134.4	21.4	8.6	8.6	0.0
2019/8/16 21:00	122.1	21.4	8.6	8.5	0.0
2019/8/16 22:00	112.6	21.4	8.6	8.5	0.0
2019/8/16 23:00	106.0	21.5	8.5	8.5	0.0

観測地点	道の駅坂本(水質)					雨量(mm/h)
	観測項目					
年/月/日 時:分	濁度(FTU)	水温(℃)	pH	DO(mg/L)		
2019/8/17 0:00	97.6	21.6	8.5	8.5	0.0	
2019/8/17 1:00	89.9	21.6	8.5	8.5	0.0	
2019/8/17 2:00	82.8	21.7	8.5	8.4	0.0	
2019/8/17 3:00	77.5	21.8	8.5	8.4	0.0	
2019/8/17 4:00	72.6	21.9	8.5	8.4	0.0	
2019/8/17 5:00	67.9	21.9	8.5	8.3	0.0	
2019/8/17 6:00	63.8	22.0	8.4	8.3	0.0	
2019/8/17 7:00	58.6	22.1	8.4	8.2	0.0	
2019/8/17 8:00	55.5	22.2	8.4	8.3	0.0	
2019/8/17 9:00	51.7	22.3	8.4	8.3	0.0	
2019/8/17 10:00	46.8	22.6	8.4	8.2	0.0	
2019/8/17 11:00	44.3	22.8	8.4	8.2	0.0	
2019/8/17 12:00	42.0	23.1	8.4	8.2	0.0	
2019/8/17 13:00	38.3	23.3	8.4	8.2	0.0	
2019/8/17 14:00	36.6	23.5	8.4	8.2	0.0	
2019/8/17 15:00	34.3	23.5	8.4	8.1	0.0	
2019/8/17 16:00	34.0	23.4	8.4	8.2	0.0	
2019/8/17 17:29	34.3	23.2	8.3	8.2	0.0	
2019/8/17 18:00	32.6	23.0	8.3	8.1	0.0	
2019/8/17 19:00	31.6	22.6	8.2	8.1	0.0	
2019/8/17 20:00	30.3	22.3	8.3	8.1	0.0	
2019/8/17 21:00	29.4	22.2	8.3	8.1	0.0	
2019/8/17 22:00	26.5	22.1	8.3	8.1	0.0	
2019/8/17 23:00	26.1	22.0	8.3	8.2	0.0	
2019/8/18 0:00	24.0	21.9	8.3	8.2	0.0	
2019/8/18 1:00	23.4	21.9	8.3	8.2	0.0	
2019/8/18 2:00	22.5	21.9	8.3	8.2	0.0	
2019/8/18 3:00	22.3	21.9	8.3	8.2	0.0	
2019/8/18 4:00	20.9	21.9	8.3	8.2	0.0	
2019/8/18 5:00	19.1	21.9	8.3	8.2	0.0	
2019/8/18 6:00	18.4	22.0	8.3	8.2	0.0	
2019/8/18 7:00	17.3	22.1	8.3	8.2	0.0	
2019/8/18 8:00	16.1	22.2	8.3	8.3	0.0	
2019/8/18 9:00	14.9	22.3	8.4	8.2	0.0	
2019/8/18 10:00	14.3	22.5	8.4	8.2	0.0	
2019/8/18 11:00	13.3	22.8	8.4	8.3	0.0	
2019/8/18 12:00	11.9	22.9	8.4	8.3	0.0	
2019/8/18 13:00	12.1	23.1	8.4	8.2	0.0	
2019/8/18 14:00	11.6	23.3	8.4	8.2	0.0	
2019/8/18 15:00	11.4	23.4	8.4	8.1	0.0	
2019/8/18 16:00	11.0	23.4	8.4	8.1	0.0	
2019/8/18 17:00	11.2	23.4	8.4	8.0	0.0	
2019/8/18 18:00	11.0	23.4	8.3	7.9	0.0	
2019/8/18 19:00	10.8	23.3	8.3	7.5	0.0	
2019/8/18 20:00	10.6	23.2	8.3	7.9	0.0	
2019/8/18 21:00	11.6	23.1	8.3	7.9	0.0	
2019/8/18 22:00	10.1	23.0	8.3	7.5	0.0	
2019/8/18 23:00	10.0	22.8	8.3	7.9	0.0	
2019/8/19 0:00	9.5	22.7	8.3	7.7	0.0	
2019/8/19 1:00	9.0	22.6	8.3	8.0	0.0	
2019/8/19 2:00	8.4	22.5	8.3	8.0	0.0	
2019/8/19 3:00	8.2	22.4	8.2	8.0	2.0	
2019/8/19 4:00	8.2	22.3	8.2	8.0	1.0	
2019/8/19 5:00	7.8	22.2	8.2	8.1	0.0	
2019/8/19 6:00	7.5	22.2	8.2	8.1	1.0	
2019/8/19 7:00	7.3	22.1	8.2	7.7	0.0	
2019/8/19 8:00	7.1	22.0	8.2	8.2	1.0	
2019/8/19 9:00	6.9	22.0	8.3	8.2	1.0	
2019/8/19 10:00	6.5	21.9	8.3	8.3	1.0	
2019/8/19 11:00	6.0	21.9	8.3	8.4	0.0	
2019/8/19 12:00	5.7	22.0	8.4	8.4	0.0	
2019/8/19 13:00	6.1	22.1	8.4	8.5	0.0	
2019/8/19 14:00	5.9	22.1	8.4	8.5	0.0	
2019/8/19 15:00	5.8	22.2	8.5	8.5	0.0	
2019/8/19 16:00	6.2	22.2	8.5	8.5	1.0	
2019/8/19 17:00	6.3	22.2	8.5	8.5	0.0	
2019/8/19 18:00	6.2	22.2	8.5	8.4	0.0	
2019/8/19 19:00	6.2	22.1	8.4	8.3	9.0	
2019/8/19 20:00	6.5	22.0	8.4	8.2	1.0	

観測地点	道の駅坂本(水質)					雨量(mm/h)
	観測項目					
年/月/日 時:分	濁度(FTU)	水温(°C)	pH	DO(mg/L)		
2019/8/19 21:00	7.7	21.9	8.3	7.8	0.0	
2019/8/19 22:00	7.2	21.9	8.3	8.2	0.0	
2019/8/19 23:00	6.9	21.8	8.3	8.1	0.0	
2019/8/20 0:00	6.3	21.8	8.3	8.1	0.0	
2019/8/20 1:00	5.7	21.8	8.3	8.1	0.0	
2019/8/20 2:00	5.6	21.7	8.3	7.8	0.0	
2019/8/20 3:00	5.6	21.7	8.2	8.1	0.0	
2019/8/20 4:00	6.3	21.7	8.2	8.1	1.0	
2019/8/20 5:00	6.1	21.6	8.2	8.2	1.0	
2019/8/20 6:00	5.7	21.6	8.2	8.2	0.0	
2019/8/20 7:00	5.3	21.7	8.2	8.2	1.0	
2019/8/20 8:00	5.1	21.7	8.3	8.2	4.0	
2019/8/20 9:00	5.1	21.7	8.3	8.3	4.0	
2019/8/20 10:00	5.0	21.7	8.3	7.9	1.0	
2019/8/20 11:00	4.6	21.8	8.3	8.4	0.0	
2019/8/20 12:00	5.5	22.0	8.4	8.5	0.0	
2019/8/20 13:00	5.6	22.1	8.5	8.5	0.0	
2019/8/20 14:00	5.7	22.3	8.5	8.6	0.0	
2019/8/20 15:00	5.8	22.4	8.5	8.5	0.0	
2019/8/20 16:00	5.9	22.4	8.5	8.4	0.0	
2019/8/20 17:00	5.8	22.5	8.4	8.3	0.0	
2019/8/20 18:00	5.6	22.5	8.4	8.2	0.0	
2019/8/20 19:00	5.7	22.5	8.4	7.9	0.0	
2019/8/20 20:00	5.8	22.4	8.3	8.1	0.0	
2019/8/20 21:00	5.6	22.4	8.3	8.1	0.0	
2019/8/20 22:00	5.5	22.4	8.3	7.8	0.0	
2019/8/20 23:00	5.3	22.4	8.3	8.0	0.0	
2019/8/21 0:00	5.3	22.3	8.3	8.0	0.0	
2019/8/21 1:00	5.4	22.3	8.3	8.0	0.0	
2019/8/21 2:00	5.2	22.2	8.3	8.1	0.0	
2019/8/21 3:00	5.0	22.2	8.3	8.0	0.0	
2019/8/21 4:00	5.1	22.1	8.3	8.1	0.0	
2019/8/21 5:00	5.4	22.1	8.3	8.2	0.0	
2019/8/21 6:00	5.1	22.2	8.3	8.2	0.0	
2019/8/21 7:00	5.0	22.2	8.3	8.2	0.0	
2019/8/21 8:00	5.5	22.3	8.3	8.2	0.0	
2019/8/21 9:00	5.9	22.4	8.3	8.2	0.0	
2019/8/21 10:00	6.7	22.6	8.3	8.3	0.0	
2019/8/21 11:00	6.9	22.9	8.3	8.3	0.0	
2019/8/21 12:00	7.3	23.2	8.4	8.3	0.0	
2019/8/21 13:00	7.7	23.5	8.4	8.3	0.0	
2019/8/21 14:00	7.3	23.9	8.4	8.3	0.0	
2019/8/21 15:00	8.1	24.0	8.4	8.3	0.0	
2019/8/21 16:00	8.5	24.0	8.3	8.2	0.0	
2019/8/21 17:00	8.0	24.0	8.3	8.1	0.0	
2019/8/21 18:00	8.0	23.8	8.2	8.1	0.0	
2019/8/21 19:00	7.4	23.7	8.2	8.0	0.0	
2019/8/21 20:00	7.0	23.5	8.1	7.9	0.0	
2019/8/21 21:00	6.9	23.5	8.2	7.8	0.0	
2019/8/21 22:00	6.4	23.4	8.2	7.8	0.0	
2019/8/21 23:00	6.0	23.3	8.2	7.8	0.0	
2019/8/22 0:00	5.6	23.2	8.2	7.8	0.0	
2019/8/22 1:00	5.5	23.1	8.2	7.8	0.0	
2019/8/22 2:00	5.1	23.1	8.2	7.8	0.0	
2019/8/22 3:00	4.7	23.0	8.2	7.8	0.0	
2019/8/22 4:00	4.6	22.9	8.2	7.9	0.0	
2019/8/22 5:00	4.3	22.8	8.2	7.9	0.0	
2019/8/22 6:00	4.3	22.8	8.2	7.9	0.0	
2019/8/22 7:00	3.9	22.8	8.2	7.9	0.0	
2019/8/22 8:00	3.9	22.8	8.2	8.0	0.0	
2019/8/22 9:00	3.5	23.0	8.3	8.1	0.0	
2019/8/22 10:00	3.4	23.1	8.3	8.3	0.0	
2019/8/22 11:00	2.6	23.3	8.4	8.4	0.0	
2019/8/22 12:00	2.4	23.4	8.5	8.5	0.0	
2019/8/22 13:00	2.8	23.7	8.6	8.5	1.0	
2019/8/22 14:00	2.7	24.0	8.6	8.5	0.0	
2019/8/22 15:00	2.5	24.3	8.6	8.5	0.0	
2019/8/22 16:00	2.6	24.5	8.6	8.5	0.0	
2019/8/22 17:00	2.4	24.7	8.6	8.4	0.0	

観測地点	道の駅坂本(水質)				雨量(mm/h)
	(雨量は神瀬観測所の速報値(出典:国土交通省水文水質データベース))				
年/月/日 時:分	観測項目				
	濁度(FTU)	水温(°C)	pH	DO(mg/L)	
2019/8/22 18:00	2.3	24.7	8.5	8.3	0.0
2019/8/22 19:00	2.6	24.7	8.5	8.1	0.0
2019/8/22 20:00	2.8	24.7	8.4	7.9	0.0
2019/8/22 21:00	2.7	24.7	8.4	7.8	0.0
2019/8/22 22:00	2.8	24.6	8.3	7.7	0.0
2019/8/22 23:00	3.4	24.6	8.3	7.6	0.0
2019/8/23 0:00	2.9	24.5	8.3	7.6	0.0
2019/8/23 1:00	2.9	24.5	8.3	7.6	0.0
2019/8/23 2:00	2.8	24.5	8.2	7.6	1.0
2019/8/23 3:00	2.9	24.4	8.2	7.7	0.0
2019/8/23 4:00	2.8	24.3	8.2	7.7	0.0
2019/8/23 5:00	2.9	24.2	8.2	7.7	2.0
2019/8/23 6:00	2.9	24.2	8.2	7.7	0.0
2019/8/23 7:00	2.9	24.2	8.2	7.7	4.0
2019/8/23 8:00	2.8	24.1	8.3	7.8	2.0
2019/8/23 9:00	2.8	24.1	8.3	7.8	12.0
2019/8/23 10:00	2.7	24.0	8.3	7.9	8.0
2019/8/23 11:00	2.8	23.9	8.4	7.9	3.0
2019/8/23 12:00	2.7	23.9	8.4	8.1	2.0
2019/8/23 13:00	3.6	24.0	8.4	8.2	2.0
2019/8/23 14:00	4.0	24.1	8.5	8.3	0.0
2019/8/23 15:00	4.0	24.2	8.5	8.3	0.0
2019/8/23 16:00	3.5	24.1	8.5	8.4	0.0
2019/8/23 17:00	3.5	24.0	8.6	8.4	0.0
2019/8/23 18:00	3.3	23.9	8.5	8.2	0.0
2019/8/23 19:00	3.4	23.9	8.5	8.0	0.0
2019/8/23 20:00	3.8	23.9	8.4	7.9	1.0
2019/8/23 21:00	3.9	23.9	8.4	7.9	0.0
2019/8/23 22:00	3.9	23.9	8.4	7.9	0.0
2019/8/23 23:00	3.9	23.8	8.3	7.9	0.0
2019/8/24 0:00	4.0	23.7	8.3	8.0	0.0
2019/8/24 1:00	4.3	23.6	8.3	8.0	0.0
2019/8/24 2:00	5.7	23.3	8.4	8.1	0.0
2019/8/24 3:00	7.9	23.1	8.3	8.1	0.0
2019/8/24 4:00	9.3	22.9	8.4	8.2	0.0
2019/8/24 5:00	11.4	22.8	8.4	8.2	0.0
2019/8/24 6:00	12.2	22.6	8.3	8.2	0.0
2019/8/24 7:00	11.3	22.6	8.3	8.3	0.0
2019/8/24 8:00	10.5	22.6	8.3	8.3	0.0
2019/8/24 9:00	8.8	22.6	8.3	8.3	0.0
2019/8/24 10:00	7.4	22.7	8.4	8.3	0.0
2019/8/24 11:00	6.8	22.8	8.4	8.3	0.0
2019/8/24 12:00	6.3	22.8	8.4	8.4	1.0
2019/8/24 13:00	6.2	22.8	8.4	8.3	1.0
2019/8/24 14:00	6.2	22.9	8.3	8.3	0.0
2019/8/24 15:00	6.4	22.9	8.3	8.2	0.0
2019/8/24 16:00	6.7	22.9	8.3	8.3	4.0
2019/8/24 17:00	6.4	22.8	8.2	8.4	0.0
2019/8/24 18:00	6.6	22.7	8.2	8.4	0.0
2019/8/24 19:00	6.1	22.6	8.3	8.3	0.0
2019/8/24 20:00	5.7	22.5	8.3	8.3	0.0
2019/8/24 21:00	5.6	22.4	8.3	8.2	2.0
2019/8/24 22:00	5.2	22.3	8.3	8.2	0.0
2019/8/24 23:00	5.4	22.3	8.3	8.2	0.0
2019/8/25 0:00	5.3	22.2	8.3	8.3	0.0
2019/8/25 1:00	4.8	22.2	8.3	8.3	0.0
2019/8/25 2:00	5.0	22.2	8.3	8.3	0.0
2019/8/25 3:00	4.9	22.2	8.3	8.3	0.0
2019/8/25 4:00	9.9	22.2	8.3	8.3	0.0
2019/8/25 5:00	5.9	22.2	8.3	8.3	0.0
2019/8/25 6:00	5.6	22.2	8.3	8.3	0.0
2019/8/25 7:00	5.4	22.2	8.3	8.4	0.0
2019/8/25 8:00	5.6	22.2	8.4	8.3	0.0
2019/8/25 9:00	6.4	22.2	8.4	8.4	4.0
2019/8/25 10:00	7.3	22.1	8.4	8.4	4.0
2019/8/25 11:00	8.1	22.1	8.4	8.5	0.0
2019/8/25 12:00	8.9	22.1	8.4	8.4	0.0
2019/8/25 13:00	10.4	22.2	8.4	8.4	0.0
2019/8/25 14:00	13.7	22.3	8.4	8.4	1.0

観測地点	道の駅坂本(水質)				(雨量は神瀬観測所の速報値(出典:国土交通省水文水質データベース))
年/月/日 時:分	観測項目				雨量(mm/h)
	濁度(FTU)	水温(°C)	pH	DO(mg/L)	
2019/8/25 15:00	17.0	22.3	8.4	8.4	0.0
2019/8/25 16:00	21.6	22.3	8.4	8.3	0.0
2019/8/25 17:00	26.0	22.3	8.3	8.2	0.0
2019/8/25 18:00	28.5	22.3	8.3	8.2	0.0
2019/8/25 19:00	31.5	22.2	8.3	8.2	0.0
2019/8/25 20:00	31.7	22.1	8.3	8.1	0.0
2019/8/25 21:00	30.2	22.1	8.3	8.2	0.0
2019/8/25 22:00	27.0	22.0	8.3	8.2	0.0
2019/8/25 23:00	22.8	21.9	8.3	8.2	0.0
2019/8/26 0:00	18.6	21.8	8.3	8.2	0.0
2019/8/26 1:00	15.8	21.7	8.3	8.2	0.0
2019/8/26 2:00	12.2	21.7	8.3	8.3	0.0
2019/8/26 3:00	10.7	21.6	8.3	8.3	0.0
2019/8/26 4:00	9.7	21.6	8.3	8.3	0.0
2019/8/26 5:00	8.4	21.5	8.3	8.3	0.0
2019/8/26 6:00	7.8	21.5	8.3	8.4	0.0
2019/8/26 7:00	7.3	21.5	8.3	8.4	5.0
2019/8/26 8:00	6.7	21.4	8.4	8.4	15.0
2019/8/26 9:00	6.7	21.4	8.4	8.4	2.0
2019/8/26 10:00	7.1	21.4	8.4	8.4	2.0
2019/8/26 11:00	7.3	21.5	8.4	8.4	0.0
2019/8/26 12:00	6.9	21.6	8.4	8.5	0.0
2019/8/26 13:00	6.7	21.7	8.5	8.6	0.0
2019/8/26 14:00	6.3	21.8	8.5	8.6	0.0
2019/8/26 15:00	6.5	21.8	8.5	8.6	0.0
2019/8/26 16:00	6.8	21.8	8.4	8.8	0.0
2019/8/26 17:00	6.7	21.7	8.4	8.9	0.0
2019/8/26 18:00	6.4	21.6	8.4	8.8	0.0
2019/8/26 19:00	6.4	21.4	8.3	8.8	0.0
2019/8/26 20:00	6.4	21.3	8.3	8.8	0.0
2019/8/26 21:00	6.2	21.3	8.3	8.9	0.0
2019/8/26 22:00	6.2	21.2	8.3	8.9	0.0
2019/8/26 23:00	6.1	21.2	8.3	8.9	0.0
2019/8/27 0:00	6.1	21.2	8.3	8.8	0.0
2019/8/27 1:00	6.5	21.2	8.3	8.8	0.0
2019/8/27 2:00	7.4	21.3	8.3	8.8	0.0
2019/8/27 3:00	8.0	21.4	8.3	8.7	0.0
2019/8/27 4:00	8.6	21.5	8.3	8.7	0.0
2019/8/27 5:00	9.2	21.6	8.3	8.6	0.0
2019/8/27 6:00	9.8	21.6	8.3	8.6	0.0
2019/8/27 7:00	10.2	21.7	8.2	8.6	0.0
2019/8/27 8:00	10.7	21.8	8.2	8.5	1.0
2019/8/27 9:00	10.5	21.8	8.2	8.5	1.0
2019/8/27 10:00	10.2	21.8	8.2	8.5	6.0
2019/8/27 11:00	10.0	21.8	8.2	8.5	7.0
2019/8/27 12:00	9.7	21.7	8.2	8.5	7.0
2019/8/27 13:00	9.8	21.7	8.2	8.5	2.0
2019/8/27 14:00	10.0	21.6	8.2	8.5	1.0
2019/8/27 15:00	10.3	21.6	8.2	8.6	1.0
2019/8/27 16:00	10.8	21.6	8.2	8.7	0.0
2019/8/27 17:00	11.6	21.6	8.2	8.7	0.0
2019/8/27 18:00	13.3	21.4	8.2	8.7	0.0
2019/8/27 19:00	15.3	21.3	8.2	8.9	0.0
2019/8/27 20:00	15.8	21.1	8.2	8.9	0.0
2019/8/27 21:00	14.4	21.1	8.2	9.0	0.0
2019/8/27 22:00	11.8	21.0	8.2	9.0	0.0
2019/8/27 23:00	10.3	21.0	8.3	9.0	9.0
2019/8/28 0:00	11.2	21.0	8.3	8.9	9.0
2019/8/28 1:00	11.6	21.0	8.2	8.9	0.0
2019/8/28 2:00	11.8	21.0	8.2	9.0	0.0
2019/8/28 3:00	12.3	21.0	8.2	9.0	0.0
2019/8/28 4:00	12.3	21.1	8.2	8.9	0.0
2019/8/28 5:00	13.2	21.1	8.2	8.9	0.0
2019/8/28 6:00	13.9	21.2	8.1	8.8	0.0
2019/8/28 7:00	13.9	21.2	8.1	8.8	0.0
2019/8/28 8:00	14.3	21.2	8.1	8.8	0.0
2019/8/28 9:00	17.8	21.2	8.1	8.8	2.0
2019/8/28 10:00	18.2	21.2	8.1	8.8	0.0
2019/8/28 11:00	15.9	21.1	8.1	8.9	0.0

観測地点	道の駅坂本(水質)					雨量(mm/h)
	観測項目					
年/月/日 時:分	濁度(FTU)	水温(°C)	pH	DO(mg/L)		
2019/8/28 12:00	13.5	21.1	8.1	8.9	0.0	
2019/8/28 13:00	13.3	21.1	8.2	8.9	0.0	
2019/8/28 14:00	10.7	21.1	8.2	8.9	0.0	
2019/8/28 15:00	9.8	21.1	8.2	9.0	0.0	
2019/8/28 16:00	9.5	21.1	8.2	8.9	0.0	
2019/8/28 17:00	8.6	21.1	8.2	8.8	0.0	
2019/8/28 18:00	8.7	21.0	8.1	8.8	0.0	
2019/8/28 19:00	8.5	20.9	8.1	8.8	0.0	
2019/8/28 20:00	8.5	20.9	8.1	8.8	0.0	
2019/8/28 21:00	8.5	20.9	8.1	8.8	0.0	
2019/8/28 22:00	8.4	20.9	8.1	8.8	0.0	
2019/8/28 23:00	8.7	21.0	8.2	8.8	0.0	
2019/8/29 0:00	8.2	21.1	8.2	8.8	0.0	
2019/8/29 1:00	8.4	21.1	8.2	8.7	0.0	
2019/8/29 2:00	8.3	21.2	8.2	8.7	0.0	
2019/8/29 3:00	8.2	21.3	8.2	8.7	0.0	
2019/8/29 4:00	8.8	21.3	8.3	8.7	0.0	
2019/8/29 5:00	9.3	21.4	8.3	8.7	0.0	
2019/8/29 6:00	9.6	21.4	8.3	8.6	0.0	
2019/8/29 7:00	9.3	21.5	8.3	8.6	0.0	
2019/8/29 8:00	9.1	21.6	8.3	8.6	0.0	
2019/8/29 9:00	9.1	21.7	8.3	8.7	0.0	
2019/8/29 10:00	9.4	21.9	8.3	8.7	0.0	
2019/8/29 11:00	9.3	22.0	8.4	8.7	0.0	
2019/8/29 12:00	8.5	22.1	8.4	8.7	0.0	
2019/8/29 13:00	7.9	22.1	8.4	8.7	0.0	
2019/8/29 14:00	7.6	22.0	8.3	8.7	0.0	
2019/8/29 15:00	7.3	22.0	8.3	8.8	0.0	
2019/8/29 16:00	7.2	21.8	8.3	8.7	0.0	
2019/8/29 17:00	6.9	21.7	8.3	8.7	0.0	
2019/8/29 18:00	6.8	21.6	8.3	8.6	0.0	
2019/8/29 19:00	6.8	21.5	8.2	8.6	0.0	
2019/8/29 20:00	6.6	21.4	8.2	8.6	0.0	
2019/8/29 21:00	6.6	21.3	8.2	8.6	0.0	
2019/8/29 22:00	6.6	21.3	8.3	8.5	0.0	
2019/8/29 23:00	6.6	21.4	8.3	8.5	0.0	
2019/8/30 0:00	6.4	21.4	8.2	8.5	0.0	
2019/8/30 1:00	5.8	21.4	8.2	8.6	0.0	
2019/8/30 2:00	5.9	21.5	8.3	8.5	0.0	
2019/8/30 3:00	5.6	21.6	8.3	8.5	0.0	
2019/8/30 4:00	5.2	21.7	8.3	8.4	2.0	
2019/8/30 5:00	8.1	21.8	8.3	8.4	21.0	
2019/8/30 6:00	6.0	22.0	8.3	8.4	15.0	
2019/8/30 7:00	5.1	22.2	8.3	8.4	3.0	
2019/8/30 8:00	5.9	22.3	8.3	8.4	0.0	
2019/8/30 9:00	5.1	22.6	8.4	8.4	0.0	
2019/8/30 10:00	4.8	22.7	8.4	8.5	0.0	
2019/8/30 11:00	4.8	23.0	8.4	8.6	0.0	
2019/8/30 12:00	5.1	23.2	8.5	8.6	0.0	
2019/8/30 13:00	5.3	23.2	8.5	8.6	0.0	
2019/8/30 14:00	5.2	23.1	8.4	8.6	0.0	
2019/8/30 15:00	5.0	22.9	8.4	8.6	0.0	
2019/8/30 16:00	5.1	22.7	8.4	8.6	0.0	
2019/8/30 17:00	5.1	22.5	8.3	8.6	0.0	
2019/8/30 18:00	5.2	22.3	8.3	8.5	0.0	
2019/8/30 19:00	5.2	22.1	8.3	8.5	0.0	
2019/8/30 20:00	5.6	22.0	8.3	8.5	0.0	
2019/8/30 21:00	5.7	21.9	8.3	8.4	0.0	
2019/8/30 22:00	5.5	21.8	8.3	8.4	0.0	
2019/8/30 23:00	6.0	21.7	8.3	8.5	0.0	
2019/8/31 0:00	6.5	21.7	8.3	8.5	0.0	
2019/8/31 1:00	6.8	21.7	8.3	8.4	0.0	
2019/8/31 2:00	7.8	21.8	8.3	8.4	0.0	
2019/8/31 3:00	9.3	21.8	8.3	8.4	0.0	
2019/8/31 4:00	9.2	21.8	8.3	8.4	0.0	
2019/8/31 5:00	8.9	21.8	8.3	8.4	0.0	
2019/8/31 6:00	8.4	21.9	8.3	8.4	0.0	
2019/8/31 7:00	8.8	21.9	8.3	8.4	1.0	
2019/8/31 8:00	8.0	21.9	8.3	8.4	2.0	



観測地点	道の駅坂本(水質)					(雨量は神瀬観測所の速報値(出典:国土交通省水文水質データベース))
年/月/日 時:分	観測項目				雨量(mm/h)	
	濁度(FTU)	水温(°C)	pH	DO(mg/L)		
2019/8/31 9:00	7.3	21.9	8.3	8.4	1.0	
2019/8/31 10:00	6.7	21.9	8.3	8.4	2.0	
2019/8/31 11:00	6.6	22.0	8.3	8.4	3.0	
2019/8/31 12:00	5.9	22.1	8.4	8.5	0.0	
2019/8/31 13:00	5.6	22.1	8.4	8.5	0.0	
2019/8/31 14:00	5.5	22.1	8.4	8.5	0.0	
2019/8/31 15:00	5.6	22.1	8.4	8.5	0.0	
2019/8/31 16:00	5.6	21.9	8.4	8.5	0.0	
2019/8/31 17:00	6.0	21.7	8.3	8.7	0.0	
2019/8/31 18:00	6.0	21.5	8.3	8.8	0.0	
2019/8/31 19:00	5.6	21.3	8.3	8.9	5.0	
2019/8/31 20:00	5.5	21.2	8.3	8.8	25.0	
2019/8/31 21:00	5.3	21.0	8.3	8.8	1.0	
2019/8/31 22:00	5.2	20.9	8.3	8.8	0.0	
2019/8/31 23:00	6.1	20.8	8.3	8.8	0.0	
2019/9/1 0:00	6.1	20.7	8.4	8.8	0.0	
2019/9/1 1:00	5.8	20.7	8.4	8.8	0.0	
2019/9/1 2:00	5.9	20.7	8.4	8.8	0.0	
2019/9/1 3:00	8.9	20.6	8.3	8.8	0.0	
2019/9/1 4:00	8.4	20.7	8.3	8.7	0.0	
2019/9/1 5:00	10.9	20.7	8.3	8.7	0.0	
2019/9/1 6:00	13.3	20.8	8.2	8.7	0.0	
2019/9/1 7:00	14.2	20.9	8.2	8.6	2.0	
2019/9/1 8:00	14.5	20.9	8.1	8.7	2.0	
2019/9/1 9:00	14.8	20.9	8.1	8.7	3.0	
2019/9/1 10:00	14.5	20.9	8.2	8.8	0.0	
2019/9/1 11:00	14.4	20.9	8.2	8.8	10.0	
2019/9/1 12:00	13.5	20.8	8.2	8.8	0.0	
2019/9/1 13:00	12.2	20.9	8.3	8.8	0.0	
2019/9/1 14:00	11.0	21.1	8.3	8.8	0.0	
2019/9/1 15:00	9.5	21.1	8.3	8.9	0.0	
2019/9/1 16:00	8.8	21.1	8.3	8.8	0.0	
2019/9/1 17:00	8.2	20.9	8.3	8.9	0.0	
2019/9/1 18:00	7.6	20.8	8.3	8.8	0.0	
2019/9/1 19:00	6.9	20.6	8.3	8.7	0.0	
2019/9/1 20:00	6.8	20.5	8.3	8.7	0.0	
2019/9/1 21:00	7.0	20.5	8.3	8.7	0.0	
2019/9/1 22:00	7.0	20.4	8.3	8.8	0.0	
2019/9/1 23:00	7.1	20.4	8.3	8.7	0.0	
2019/9/2 0:00	7.6	20.4	8.3	8.8	0.0	
2019/9/2 1:00	7.7	20.5	8.3	8.7	0.0	
2019/9/2 2:00	8.9	20.6	8.3	8.8	0.0	
2019/9/2 3:00	9.7	20.6	8.3	8.8	0.0	
2019/9/2 4:00	12.0	20.7	8.3	8.7	0.0	
2019/9/2 5:00	13.9	20.8	8.3	8.7	0.0	
2019/9/2 6:00	15.1	20.8	8.3	8.7	0.0	
2019/9/2 7:00	15.2	20.9	8.3	8.7	0.0	
2019/9/2 8:00	14.8	21.1	8.3	8.6	0.0	
2019/9/2 9:00	14.8	21.2	8.3	8.7	0.0	
2019/9/2 10:00	15.9	21.3	8.4	8.6	0.0	
2019/9/2 11:00	16.9	21.4	8.4	8.6	0.0	
2019/9/2 12:00	17.1	21.5	8.4	8.6	0.0	
2019/9/2 13:00	16.1	21.6	8.4	8.6	0.0	
2019/9/2 14:00	13.5	21.7	8.4	8.7	0.0	
2019/9/2 15:00	10.7	21.8	8.5	8.7	0.0	
2019/9/2 16:00	9.5	21.8	8.4	8.7	0.0	
2019/9/2 17:00	8.9	21.8	8.4	8.6	0.0	
2019/9/2 18:00	8.0	21.6	8.3	8.6	0.0	
2019/9/2 19:00	7.6	21.4	8.2	8.5	0.0	
2019/9/2 20:00	7.4	21.3	8.2	8.5	0.0	
2019/9/2 21:00	6.9	21.2	8.2	8.4	0.0	
2019/9/2 22:00	6.5	21.1	8.2	8.4	0.0	
2019/9/2 23:00	6.2	21.0	8.2	8.5	0.0	
2019/9/3 0:00	5.7	21.0	8.3	8.5	0.0	
2019/9/3 1:00	5.6	20.9	8.3	8.5	0.0	
2019/9/3 2:00	5.3	20.9	8.3	8.5	0.0	
2019/9/3 3:00	5.1	20.9	8.3	8.5	0.0	
2019/9/3 4:00	5.2	20.9	8.3	8.6	0.0	
2019/9/3 5:00	4.8	21.0	8.4	8.6	0.0	

観測地点	道の駅坂本(水質)		(雨量は神瀬観測所の速報値(出典:国土交通省水文水質データベース))			
	年/月/日 時:分	観測項目	濁度(FTU)	水温(°C)	pH	DO(mg/L)
2019/9/3 6:00	4.6	21.1	8.4	8.6	0.0	
2019/9/3 7:00	4.3	21.1	8.4	8.6	0.0	
2019/9/3 8:00	4.2	21.2	8.4	8.6	0.0	
2019/9/3 9:00	4.0	21.4	8.5	8.7	0.0	
2019/9/3 10:00	3.8	21.7	8.6	8.7	0.0	
2019/9/3 11:00	3.7	22.1	8.6	8.7	0.0	
2019/9/3 12:00	4.0	22.4	8.6	8.7	0.0	
2019/9/3 13:00	3.6	22.6	8.6	8.7	0.0	
2019/9/3 14:00	3.7	22.8	8.6	8.7	0.0	
2019/9/3 15:00	4.1	23.0	8.5	8.7	0.0	
2019/9/3 16:00	3.9	22.9	8.4	8.6	0.0	
2019/9/3 17:00	3.7	22.8	8.4	8.5	1.0	
2019/9/3 18:00	3.6	22.6	8.3	8.4	0.0	
2019/9/3 19:00	3.9	22.5	8.3	8.3	1.0	
2019/9/3 20:00	4.1	22.4	8.3	8.2	0.0	
2019/9/3 21:00	4.0	22.3	8.3	8.2	0.0	
2019/9/3 22:00	4.5	22.2	8.3	8.2	0.0	
2019/9/3 23:00	4.2	22.1	8.3	8.2	0.0	
2019/9/4 0:00	3.8	22.0	8.3	8.3	0.0	
2019/9/4 1:00	4.1	21.9	8.3	8.3	0.0	
2019/9/4 2:00	3.8	21.8	8.3	8.3	0.0	
2019/9/4 3:00	3.7	21.8	8.3	8.4	0.0	
2019/9/4 4:00	3.4	21.8	8.3	8.4	0.0	
2019/9/4 5:00	3.6	21.8	8.3	8.4	0.0	
2019/9/4 6:00	3.4	21.9	8.4	8.4	0.0	
2019/9/4 7:00	3.2	21.9	8.4	8.5	0.0	
2019/9/4 8:00	3.2	22.1	8.4	8.5	0.0	
2019/9/4 9:00	2.9	22.2	8.5	8.6	0.0	
2019/9/4 10:00	3.1	22.5	8.6	8.7	0.0	
2019/9/4 11:00	2.9	22.8	8.6	8.7	0.0	
2019/9/4 12:00	2.9	23.1	8.7	8.7	0.0	
2019/9/4 13:00	3.1	23.4	8.7	8.7	0.0	
2019/9/4 14:00	3.2	23.7	8.6	8.6	0.0	
2019/9/4 15:00	2.9	23.9	8.7	8.6	0.0	
2019/9/4 16:00	2.9	23.9	8.5	8.5	0.0	
2019/9/4 17:00	3.2	23.8	8.4	8.4	0.0	
2019/9/4 18:00	3.1	23.6	8.4	8.2	0.0	
2019/9/4 19:00	3.4	23.4	8.4	8.1	20.0	
2019/9/4 20:00	3.4	23.3	8.3	8.1	2.0	
2019/9/4 21:00	4.0	23.3	8.3	8.0	0.0	
2019/9/4 22:00	3.4	23.2	8.3	8.0	0.0	
2019/9/4 23:00	3.4	23.0	8.3	8.1	0.0	
2019/9/5 0:00	3.3	22.9	8.3	8.1	0.0	
2019/9/5 1:00	3.3	22.8	8.3	8.1	0.0	
2019/9/5 2:00	3.4	22.6	8.3	8.1	0.0	
2019/9/5 3:00	3.1	22.5	8.3	8.2	0.0	
2019/9/5 4:00	3.4	22.4	8.3	8.3	0.0	
2019/9/5 5:00	3.0	22.4	8.3	8.3	0.0	
2019/9/5 6:00	3.0	22.4	8.3	8.3	0.0	
2019/9/5 7:00	3.0	22.4	8.4	8.4	0.0	
2019/9/5 8:00	2.9	22.5	8.4	8.5	0.0	
2019/9/5 9:00	2.8	22.7	8.5	8.6	0.0	
2019/9/5 10:00	3.0	22.9	8.5	8.7	0.0	
2019/9/5 11:00	3.0	23.2	8.6	8.7	0.0	
2019/9/5 12:00	2.8	23.4	8.7	8.7	0.0	
2019/9/5 13:00	3.1	23.7	8.7	8.7	0.0	
2019/9/5 14:00	3.1	24.0	8.7	8.7	0.0	
2019/9/5 15:00	3.5	24.1	8.6	8.6	0.0	
2019/9/5 16:00	3.9	24.0	8.5	8.5	0.0	
2019/9/5 17:00	3.8	24.0	8.5	8.4	0.0	
2019/9/5 18:00	4.4	23.8	8.4	8.3	0.0	
2019/9/5 19:00	4.4	23.6	8.3	8.1	0.0	
2019/9/5 20:00	4.5	23.4	8.3	8.0	0.0	
2019/9/5 21:00	4.4	23.3	8.3	8.0	0.0	
2019/9/5 22:00	4.0	23.2	8.3	8.0	0.0	
2019/9/5 23:00	4.0	23.1	8.3	8.0	0.0	
2019/9/6 0:00	3.5	23.0	8.3	8.0	0.0	
2019/9/6 1:00	3.3	22.9	8.3	8.0	0.0	
2019/9/6 2:00	3.2	22.8	8.3	8.1	0.0	

観測地点	道の駅坂本(水質)		(雨量は神瀬観測所の速報値(出典:国土交通省水文水質データベース))		
年/月/日 時:分	観測項目				雨量(mm/h)
	濁度(FTU)	水温(°C)	pH	DO(mg/L)	
2019/9/6 3:00	3.0	22.8	8.3	8.1	0.0
2019/9/6 4:00	2.9	22.7	8.3	8.1	0.0
2019/9/6 5:00	2.8	22.7	8.3	8.2	0.0
2019/9/6 6:00	3.6	22.7	8.3	8.2	0.0
2019/9/6 7:00	3.0	22.7	8.4	8.3	0.0
2019/9/6 8:00	3.0	22.8	8.4	8.3	0.0
2019/9/6 9:00	2.9	22.9	8.4	8.4	1.0
2019/9/6 10:00	3.1	23.1	8.5	8.5	0.0
2019/9/6 11:00	3.6	23.2	8.6	8.6	0.0
2019/9/6 12:00	4.2	23.5	8.7	8.7	0.0
2019/9/6 13:00	4.6	23.7	8.6	8.7	0.0
2019/9/6 14:00	4.5	23.7	8.6	8.7	0.0
2019/9/6 15:00	4.7	23.8	8.6	8.6	0.0
2019/9/6 16:00	4.8	23.9	8.6	8.6	0.0
2019/9/6 17:00	4.6	23.9	8.6	8.5	0.0
2019/9/6 18:00	4.8	23.8	8.5	8.4	0.0
2019/9/6 19:00	4.7	23.7	8.5	8.2	0.0
2019/9/6 20:00	4.5	23.6	8.4	8.1	0.0
2019/9/6 21:00	4.1	23.6	8.4	8.0	0.0
2019/9/6 22:00	4.0	23.5	8.4	7.9	0.0
2019/9/6 23:00	3.6	23.5	8.4	7.9	0.0
2019/9/7 0:00	3.3	23.5	8.4	7.9	0.0
2019/9/7 1:00	3.3	23.5	8.3	7.9	0.0
2019/9/7 2:00	3.2	23.4	8.3	7.9	0.0
2019/9/7 3:00	2.9	23.4	8.3	7.9	0.0
2019/9/7 4:00	3.0	23.3	8.3	7.9	0.0
2019/9/7 5:00	2.8	23.3	8.3	8.0	0.0
2019/9/7 6:00	2.9	23.2	8.3	8.0	0.0
2019/9/7 7:00	2.9	23.2	8.4	8.1	0.0
2019/9/7 8:00	2.7	23.2	8.4	8.2	0.0
2019/9/7 9:00	2.6	23.2	8.4	8.4	0.0
2019/9/7 10:00	2.4	23.4	8.5	8.5	0.0
2019/9/7 11:00	2.4	23.6	8.6	8.6	1.0
2019/9/7 12:00	2.3	23.8	8.7	8.7	0.0
2019/9/7 13:00	2.5	23.9	8.7	8.8	0.0
2019/9/7 14:00	2.3	24.0	8.7	8.7	0.0
2019/9/7 15:00	2.4	24.1	8.8	8.7	0.0
2019/9/7 16:00	2.6	24.1	8.6	8.7	0.0
2019/9/7 17:00	2.3	24.2	8.6	8.6	0.0
2019/9/7 18:00	2.5	24.0	8.5	8.4	0.0
2019/9/7 19:00	2.6	23.9	8.5	8.2	0.0
2019/9/7 20:00	2.8	23.9	8.4	8.0	0.0
2019/9/7 21:00	2.7	23.9	8.4	7.9	0.0
2019/9/7 22:00	2.8	23.8	8.3	7.9	0.0
2019/9/7 23:00	2.6	23.8	8.3	7.8	0.0
2019/9/8 0:00	2.8	23.7	8.3	7.8	0.0
2019/9/8 1:00	2.7	23.7	8.3	7.8	0.0
2019/9/8 2:00	2.5	23.6	8.3	7.8	0.0
2019/9/8 3:00	2.5	23.6	8.3	7.8	0.0
2019/9/8 4:00	2.7	23.5	8.3	7.8	0.0
2019/9/8 5:00	2.5	23.5	8.3	7.8	0.0
2019/9/8 6:00	2.6	23.4	8.3	7.8	0.0
2019/9/8 7:00	2.6	23.4	8.3	7.9	0.0
2019/9/8 8:00	2.8	23.5	8.3	8.0	0.0
2019/9/8 9:00	2.3	23.6	8.3	8.2	0.0
2019/9/8 10:00	2.6	23.7	8.4	8.4	0.0
2019/9/8 11:00	2.2	24.0	8.6	8.5	0.0
2019/9/8 12:00	2.1	24.2	8.6	8.7	0.0
2019/9/8 13:00	2.5	24.3	8.7	8.7	0.0
2019/9/8 14:00	2.2	24.5	8.7	8.8	0.0
2019/9/8 15:00	2.4	24.5	8.6	8.7	0.0
2019/9/8 16:00	2.3	24.4	8.6	8.6	0.0
2019/9/8 17:00	2.2	24.4	8.7	8.5	0.0
2019/9/8 18:00	2.4	24.3	8.5	8.3	0.0
2019/9/8 19:00	2.4	24.2	8.5	8.2	1.0
2019/9/8 20:00	2.5	24.2	8.5	8.0	0.0
2019/9/8 21:00	2.4	24.1	8.4	7.9	0.0
2019/9/8 22:00	2.3	24.0	8.4	7.9	0.0
2019/9/8 23:00	2.4	23.9	8.3	7.8	0.0

観測地点	道の駅坂本(水質)				(雨量は神瀬観測所の速報値(出典:国土交通省水文水質データベース))
年/月/日 時:分	観測項目				雨量(mm/h)
	濁度(FTU)	水温(°C)	pH	DO(mg/L)	
2019/9/9 0:00	2.2	23.9	8.3	7.8	0.0
2019/9/9 1:00	2.5	23.9	8.3	7.7	0.0
2019/9/9 2:00	2.4	23.9	8.3	7.7	0.0
2019/9/9 3:00	2.5	23.8	8.3	7.7	0.0
2019/9/9 4:00	2.2	23.8	8.3	7.7	0.0
2019/9/9 5:00	2.1	23.7	8.3	7.7	0.0
2019/9/9 6:00	2.7	23.7	8.3	7.7	0.0
2019/9/9 7:00	2.3	23.6	8.3	7.8	0.0
2019/9/9 8:00	2.2	23.6	8.3	7.9	0.0
2019/9/9 9:00	2.2	23.7	8.3	8.1	0.0
2019/9/9 10:00	2.1	23.9	8.4	8.3	0.0
2019/9/9 11:00	2.2	24.2	8.5	8.5	0.0
2019/9/9 12:00	2.2	24.3	8.5	8.6	0.0
2019/9/9 13:00	2.1	24.4	8.6	8.7	0.0
2019/9/9 14:00	2.3	24.5	8.6	8.7	0.0
2019/9/9 15:00	2.1	24.6	8.7	8.8	0.0
2019/9/9 16:00	2.5	24.6	8.7	8.7	0.0
2019/9/9 17:00	2.2	24.6	8.7	8.7	2.0
2019/9/9 18:00	2.1	24.5	8.6	8.5	0.0
2019/9/9 19:00	2.1	24.5	8.6	8.3	0.0
2019/9/9 20:00	2.1	24.4	8.5	8.1	0.0
2019/9/9 21:00	2.0	24.4	8.4	7.9	0.0
2019/9/9 22:00	2.0	24.3	8.4	7.8	0.0
2019/9/9 23:00	1.9	24.3	8.3	7.8	0.0
2019/9/10 0:00	2.0	24.3	8.3	7.7	0.0
2019/9/10 1:00	1.9	24.3	8.3	7.7	0.0
2019/9/10 2:00	1.9	24.2	8.3	7.7	0.0
2019/9/10 3:00	2.0	24.2	8.3	7.7	0.0
2019/9/10 4:00	1.9	24.2	8.3	7.7	0.0
2019/9/10 5:00	1.8	24.1	8.3	7.7	0.0
2019/9/10 6:00	1.9	24.1	8.3	7.7	0.0
2019/9/10 7:00	2.0	24.1	8.3	7.7	0.0
2019/9/10 8:00	2.0	24.1	8.3	7.8	0.0
2019/9/10 9:00	1.9	24.2	8.4	8.0	0.0
2019/9/10 10:00	1.8	24.4	8.5	8.2	0.0
2019/9/10 11:00	2.0	24.6	8.6	8.4	0.0
2019/9/10 12:00	2.1	24.9	8.7	8.5	0.0
2019/9/10 13:00	1.8	25.1	8.7	8.6	0.0
2019/9/10 14:00	1.8	25.3	8.7	8.7	0.0
2019/9/10 15:00	2.1	25.5	8.8	8.8	0.0
2019/9/10 16:00	2.0	25.5	8.8	8.9	0.0
2019/9/10 17:00	2.2	25.4	8.8	8.7	0.0
2019/9/10 18:00	2.2	25.0	8.7	8.6	0.0
2019/9/10 19:00	2.2	24.7	8.6	8.4	0.0
2019/9/10 20:00	2.0	24.6	8.6	8.2	0.0
2019/9/10 21:00	1.9	24.5	8.5	8.1	0.0
2019/9/10 22:00	1.8	24.5	8.4	8.0	0.0
2019/9/10 23:00	1.8	24.4	8.4	7.9	0.0
2019/9/11 0:00	1.7	24.4	8.4	7.8	0.0
2019/9/11 1:00	1.8	24.4	8.4	7.8	0.0
2019/9/11 2:00	1.9	24.5	8.4	7.8	0.0
2019/9/11 3:00	1.9	24.4	8.4	7.8	0.0
2019/9/11 4:00	1.9	24.4	8.3	7.7	0.0
2019/9/11 5:00	1.8	24.4	8.3	7.7	0.0
2019/9/11 6:00	1.9	24.4	8.3	7.7	0.0
2019/9/11 7:00	1.8	24.4	8.3	7.8	0.0
2019/9/11 8:00	1.9	24.4	8.3	7.9	0.0
2019/9/11 9:00	1.9	24.5	8.4	8.1	0.0
2019/9/11 10:00	1.9	24.7	8.5	8.3	0.0
2019/9/11 11:00	1.7	24.8	8.6	8.4	0.0
2019/9/11 12:00	1.9	25.0	8.6	8.5	0.0
2019/9/11 13:00	1.8	25.2	8.7	8.7	0.0
2019/9/11 14:00	1.8	25.3	8.7	8.7	0.0
2019/9/11 15:00	2.0	25.5	8.8	8.8	0.0
2019/9/11 16:00	2.0	25.5	8.8	8.8	0.0
2019/9/11 17:00	2.1	25.4	8.8	8.8	0.0
2019/9/11 18:00	2.0	25.2	8.7	8.6	0.0
2019/9/11 19:00	2.0	25.2	8.6	8.3	0.0
2019/9/11 20:00	2.0	25.2	8.6	8.1	0.0

観測地点	道の駅坂本(水質)				(雨量は神瀬観測所の速報値(出典:国土交通省水文水質データベース))
年/月/日 時:分	観測項目				雨量(mm/h)
	濁度(FTU)	水温(°C)	pH	DO(mg/L)	
2019/9/11 21:00	1.8	25.1	8.5	7.9	0.0
2019/9/11 22:00	1.8	25.0	8.4	7.8	0.0
2019/9/11 23:00	1.8	25.0	8.4	7.7	0.0
2019/9/12 0:00	1.7	25.0	8.4	7.7	0.0
2019/9/12 1:00	2.1	25.0	8.4	7.7	0.0
2019/9/12 2:00	1.9	24.9	8.3	7.6	0.0
2019/9/12 3:00	1.8	24.9	8.3	7.6	0.0
2019/9/12 4:00	1.7	24.9	8.3	7.6	0.0
2019/9/12 5:00	2.0	24.9	8.3	7.5	0.0
2019/9/12 6:00	1.9	24.8	8.3	7.6	0.0
2019/9/12 7:00	1.7	24.8	8.3	7.6	0.0
2019/9/12 8:00	1.9	24.8	8.3	7.7	0.0
2019/9/12 9:00	1.9	24.9	8.3	7.9	0.0
2019/9/12 10:00	2.3	25.1	8.4	8.1	0.0
2019/9/12 11:00	2.3	25.3	8.5	8.4	0.0
2019/9/12 12:00	2.2	25.5	8.5	8.5	0.0
2019/9/12 13:00	2.3	25.7	8.6	8.6	0.0
2019/9/12 14:00	2.6	25.9	8.7	8.8	0.0
2019/9/12 15:00	2.4	26.1	8.7	8.8	0.0
2019/9/12 16:00	2.0	26.1	8.7	8.8	0.0
2019/9/12 17:00	2.5	26.0	8.7	8.7	0.0
2019/9/12 18:00	2.4	25.8	8.6	8.5	0.0
2019/9/12 19:00	2.5	25.6	8.5	8.2	0.0
2019/9/12 20:00	2.3	25.5	8.4	8.0	0.0
2019/9/12 21:00	2.8	25.4	8.3	7.8	0.0
2019/9/12 22:00	2.4	25.4	8.3	7.7	0.0
2019/9/12 23:00	2.6	25.4	8.3	7.6	0.0
2019/9/13 0:00	2.8	25.4	8.2	7.6	0.0
2019/9/13 1:00	3.2	25.5	8.2	7.5	0.0
2019/9/13 2:00	3.3	25.4	8.2	7.5	0.0
2019/9/13 3:00	3.2	25.4	8.2	7.5	0.0
2019/9/13 4:00	3.9	25.3	8.2	7.5	0.0
2019/9/13 5:00	3.7	25.3	8.2	7.5	0.0
2019/9/13 6:00	4.0	25.2	8.2	7.5	0.0
2019/9/13 7:00	3.5	25.2	8.2	7.5	0.0
2019/9/13 8:00	3.6	25.2	8.2	7.6	0.0
2019/9/13 9:00	3.5	25.2	8.2	7.8	0.0
2019/9/13 10:00	3.5	25.4	8.3	8.0	0.0
2019/9/13 11:00	3.4	25.6	8.4	8.2	0.0
2019/9/13 12:00	3.1	25.8	8.5	8.4	0.0
2019/9/13 13:00	3.4	26.0	8.6	8.5	0.0
2019/9/13 14:00	3.2	26.0	8.5	8.6	0.0
2019/9/13 15:00	3.2	26.0	8.6	8.6	0.0
2019/9/13 16:00	31.0	25.8	8.6	8.4	0.0
2019/9/13 17:00	4.1	25.5	8.6	8.4	0.0
2019/9/13 18:00	3.9	25.4	8.5	8.3	0.0
2019/9/13 19:00	3.7	25.3	8.5	8.1	0.0
2019/9/13 20:00	5.9	25.2	8.5	7.9	0.0
2019/9/13 21:00	6.7	25.1	8.4	7.9	0.0
2019/9/13 22:00	6.4	25.0	8.4	7.7	0.0
2019/9/13 23:00	4.3	25.0	8.3	7.7	0.0
2019/9/14 0:00	3.5	25.0	8.3	7.6	0.0
2019/9/14 1:00	3.2	25.0	8.3	7.6	0.0
2019/9/14 2:00	3.1	25.0	8.3	7.6	0.0
2019/9/14 3:00	5.0	24.9	8.3	7.6	0.0
2019/9/14 4:00	3.0	24.9	8.3	7.6	0.0
2019/9/14 5:00	3.1	24.9	8.3	7.5	0.0
2019/9/14 6:00	3.2	24.8	8.2	7.5	0.0
2019/9/14 7:00	3.1	24.7	8.2	7.6	0.0
2019/9/14 8:00	2.6	24.7	8.2	7.6	0.0
2019/9/14 9:00	2.7	24.7	8.3	7.8	0.0
2019/9/14 10:00	2.8	24.8	8.4	8.1	0.0
2019/9/14 11:00	2.8	25.0	8.5	8.3	0.0
2019/9/14 12:00	2.7	25.3	8.7	8.5	0.0
2019/9/14 13:00	2.8	25.4	8.6	8.6	0.0
2019/9/14 14:00	2.8	25.4	8.6	8.7	0.0
2019/9/14 15:00	2.9	25.4	8.7	8.7	0.0
2019/9/14 16:00	2.9	25.4	8.6	8.6	0.0
2019/9/14 17:00	2.8	25.3	8.5	8.5	0.0

観測地点	道の駅坂本(水質)					(雨量は神瀬観測所の速報値(出典:国土交通省水文水質データベース))
年/月/日 時:分	観測項目				雨量(mm/h)	
	濁度(FTU)	水温(°C)	pH	DO(mg/L)		
2019/9/14 18:00	2.9	25.0	8.5	8.3	0.0	
2019/9/14 19:00	3.2	24.8	8.4	8.1	0.0	
2019/9/14 20:00	3.4	24.6	8.3	7.9	0.0	
2019/9/14 21:00	4.1	24.5	8.3	7.9	0.0	
2019/9/14 22:00	3.7	24.4	8.3	7.8	0.0	
2019/9/14 23:00	4.0	24.4	8.3	7.8	0.0	
2019/9/15 0:00	3.8	24.3	8.3	7.7	0.0	
2019/9/15 1:00	3.5	24.3	8.3	7.7	0.0	
2019/9/15 2:00	3.5	24.3	8.3	7.7	0.0	
2019/9/15 3:00	3.3	24.3	8.3	7.7	0.0	
2019/9/15 4:00	3.1	24.3	8.3	7.7	0.0	
2019/9/15 5:00	3.0	24.2	8.2	7.6	0.0	
2019/9/15 6:00	2.8	24.2	8.2	7.6	0.0	
2019/9/15 7:00	3.0	24.2	8.2	7.6	0.0	
2019/9/15 8:00	3.0	24.2	8.3	7.7	0.0	
2019/9/15 9:00	2.7	24.3	8.3	7.8	0.0	
2019/9/15 10:00	2.8	24.5	8.4	8.1	0.0	
2019/9/15 11:00	2.9	24.7	8.5	8.3	0.0	
2019/9/15 12:00	3.0	24.9	8.6	8.5	0.0	
2019/9/15 13:00	2.9	25.0	8.7	8.6	0.0	
2019/9/15 14:00	2.8	25.2	8.7	8.7	0.0	
2019/9/15 15:00	2.8	25.3	8.8	8.8	0.0	
2019/9/15 16:00	2.9	25.3	8.8	8.8	0.0	
2019/9/15 17:00	2.7	25.2	8.7	8.7	0.0	
2019/9/15 18:00	2.8	24.9	8.6	8.5	0.0	
2019/9/15 19:00	2.5	24.7	8.6	8.4	0.0	
2019/9/15 20:00	2.6	24.5	8.5	8.2	0.0	
2019/9/15 21:00	2.5	24.4	8.5	8.0	0.0	
2019/9/15 22:00	2.4	24.3	8.4	7.9	0.0	
2019/9/15 23:00	2.3	24.3	8.4	7.8	0.0	
2019/9/16 0:00	2.4	24.3	8.4	7.8	0.0	
2019/9/16 1:00	2.4	24.2	8.4	7.8	0.0	
2019/9/16 2:00	2.2	24.2	8.3	7.7	0.0	
2019/9/16 3:00	2.3	24.2	8.3	7.7	0.0	
2019/9/16 4:00	2.4	24.2	8.3	7.7	0.0	
2019/9/16 5:00	2.4	24.2	8.3	7.7	0.0	
2019/9/16 6:00	2.3	24.2	8.3	7.7	0.0	
2019/9/16 7:00	2.3	24.1	8.3	7.7	0.0	
2019/9/16 8:00	2.3	24.1	8.3	7.8	0.0	
2019/9/16 9:00	2.3	24.2	8.4	8.0	0.0	
2019/9/16 10:00	2.3	24.4	8.5	8.1	0.0	
2019/9/16 11:00	2.2	24.6	8.5	8.4	0.0	
2019/9/16 12:00	2.2	24.8	8.6	8.6	0.0	
2019/9/16 13:00	2.2	25.0	8.7	8.6	0.0	
2019/9/16 14:00	2.2	25.2	8.8	8.7	0.0	
2019/9/16 15:00	3.4	25.3	8.9	8.8	0.0	
2019/9/16 16:00	2.3	25.4	8.8	8.8	0.0	
2019/9/16 17:00	2.3	25.3	8.8	8.8	0.0	
2019/9/16 18:00	2.3	25.0	8.6	8.5	0.0	
2019/9/16 19:00	2.5	24.7	8.5	8.3	0.0	
2019/9/16 20:00	2.5	24.5	8.5	8.2	0.0	
2019/9/16 21:00	2.4	24.4	8.4	8.0	0.0	
2019/9/16 22:00	2.1	24.4	8.4	7.9	0.0	
2019/9/16 23:00	2.3	24.4	8.4	7.8	0.0	
2019/9/17 0:00	2.2	24.4	8.4	7.8	0.0	
2019/9/17 1:00	2.2	24.5	8.3	7.7	0.0	
2019/9/17 2:00	2.0	24.4	8.3	7.8	0.0	
2019/9/17 3:00	2.0	24.4	8.3	7.8	0.0	
2019/9/17 4:00	2.0	24.3	8.3	7.8	0.0	
2019/9/17 5:00	2.0	24.3	8.3	7.7	0.0	
2019/9/17 6:00	2.0	24.2	8.3	7.7	0.0	
2019/9/17 7:00	2.1	24.2	8.3	7.7	0.0	
2019/9/17 8:00	1.9	24.2	8.3	7.8	0.0	
2019/9/17 9:00	1.9	24.3	8.4	8.0	0.0	
2019/9/17 10:00	1.9	24.5	8.5	8.2	0.0	
2019/9/17 11:00	1.9	24.7	8.6	8.4	0.0	
2019/9/17 12:00	2.0	25.0	8.7	8.6	0.0	
2019/9/17 13:00	1.9	25.3	8.7	8.7	0.0	
2019/9/17 14:00	1.8	25.4	8.7	8.8	0.0	

観測地点	道の駅坂本(水質)				(雨量は神瀬観測所の速報値(出典:国土交通省水文水質データベース))
年/月/日 時:分	観測項目				雨量(mm/h)
	濁度(FTU)	水温(°C)	pH	DO(mg/L)	
2019/9/17 15:00	1.8	25.5	8.7	8.9	0.0
2019/9/17 16:00	1.9	25.5	8.7	8.8	0.0
2019/9/17 17:00	2.0	25.4	8.7	8.7	0.0
2019/9/17 18:00	1.8	25.2	8.6	8.5	0.0
2019/9/17 19:00	1.9	25.0	8.5	8.2	0.0
2019/9/17 20:00	2.1	24.7	8.4	8.1	0.0
2019/9/17 21:00	2.0	24.5	8.4	8.0	0.0
2019/9/17 22:00	1.9	24.3	8.3	7.9	0.0
2019/9/17 23:00	1.9	24.2	8.3	7.9	0.0
2019/9/18 0:00	2.1	24.2	8.3	7.9	0.0
2019/9/18 1:00	2.0	24.3	8.3	7.8	0.0
2019/9/18 2:00	1.9	24.3	8.3	7.8	0.0
2019/9/18 3:00	2.0	24.3	8.3	7.8	0.0
2019/9/18 4:00	1.8	24.3	8.3	7.8	0.0
2019/9/18 5:00	1.7	24.3	8.3	7.7	0.0
2019/9/18 6:00	1.7	24.2	8.3	7.7	0.0
2019/9/18 7:00	1.7	24.2	8.3	7.7	0.0
2019/9/18 8:00	1.7	24.2	8.3	7.8	0.0
2019/9/18 9:00	1.7	24.3	8.4	8.0	0.0
2019/9/18 10:00	1.7	24.5	8.5	8.2	0.0
2019/9/18 11:00	1.7	24.8	8.6	8.4	0.0
2019/9/18 12:00	1.7	25.0	8.7	8.7	0.0
2019/9/18 13:00	1.8	25.2	8.7	8.8	0.0
2019/9/18 14:00	1.7	25.4	8.8	8.9	0.0
2019/9/18 15:00	1.8	25.5	8.9	9.0	0.0
2019/9/18 16:00	1.8	25.6	8.9	9.0	0.0
2019/9/18 17:00	1.6	25.4	8.8	8.9	0.0
2019/9/18 18:00	1.7	25.2	8.7	8.6	0.0
2019/9/18 19:00	1.6	25.0	8.6	8.4	0.0
2019/9/18 20:00	1.7	24.7	8.5	8.2	0.0
2019/9/18 21:00	2.0	24.5	8.4	8.0	0.0
2019/9/18 22:00	1.7	24.3	8.4	7.9	0.0
2019/9/18 23:00	1.9	24.1	8.3	7.9	0.0
2019/9/19 0:00	2.0	23.9	8.3	7.8	0.0
2019/9/19 1:00	2.1	23.8	8.3	7.9	0.0
2019/9/19 2:00	1.8	23.8	8.3	7.9	0.0
2019/9/19 3:00	2.0	23.8	8.3	7.9	0.0
2019/9/19 4:00	1.9	23.8	8.3	7.9	0.0
2019/9/19 5:00	1.7	23.7	8.3	7.9	0.0
2019/9/19 6:00	1.7	23.7	8.3	7.9	0.0
2019/9/19 7:00	1.6	23.7	8.3	7.9	0.0
2019/9/19 8:00	1.6	23.7	8.4	8.0	0.0
2019/9/19 9:00	1.9	23.9	8.4	8.1	0.0
2019/9/19 10:00	1.7	24.1	8.5	8.4	0.0
2019/9/19 11:00	1.7	24.4	8.7	8.7	0.0
2019/9/19 12:00	1.8	24.8	8.8	8.9	0.0
2019/9/19 13:00	1.9	25.1	8.9	9.0	0.0
2019/9/19 14:00	1.8	25.3	9.0	9.2	0.0
2019/9/19 15:00	2.0	25.5	9.0	9.2	0.0
2019/9/19 16:00	1.8	25.5	9.0	9.3	0.0
2019/9/19 17:00	1.7	25.5	9.0	9.1	0.0
2019/9/19 18:00	1.7	25.3	8.8	8.8	0.0
2019/9/19 19:00	1.9	25.0	8.7	8.5	0.0
2019/9/19 20:00	1.7	24.8	8.6	8.3	0.0
2019/9/19 21:00	1.7	24.5	8.5	8.1	0.0
2019/9/19 22:00	1.7	24.3	8.4	8.0	0.0
2019/9/19 23:00	1.6	24.2	8.4	7.9	0.0
2019/9/20 0:00	2.1	24.0	8.3	7.9	0.0
2019/9/20 1:00	2.3	24.0	8.3	7.8	0.0
2019/9/20 2:00	2.4	23.9	8.3	7.8	0.0
2019/9/20 3:00	2.5	23.9	8.3	7.9	0.0
2019/9/20 4:00	2.2	23.9	8.3	7.9	0.0
2019/9/20 5:00	2.2	23.9	8.3	7.9	0.0
2019/9/20 6:00	2.2	23.8	8.3	7.9	0.0
2019/9/20 7:00	2.0	23.8	8.4	8.0	0.0
2019/9/20 8:00	1.8	23.8	8.4	8.0	0.0
2019/9/20 9:00	1.7	23.8	8.4	8.1	0.0
2019/9/20 10:00	1.5	23.9	8.5	8.2	0.0
2019/9/20 11:00	1.5	23.9	8.5	8.3	0.0

観測地点	道の駅坂本(水質)				(雨量は神瀬観測所の速報値(出典:国土交通省水文水質データベース))
年/月/日 時:分	観測項目				雨量(mm/h)
	濁度(FTU)	水温(°C)	pH	DO(mg/L)	
2019/9/20 12:00	1.5	23.9	8.6	8.5	1.0
2019/9/20 13:00	1.4	24.0	8.6	8.5	0.0
2019/9/20 14:00	1.4	24.0	8.6	8.5	3.0
2019/9/20 15:00	55.7	23.4	9.0	8.8	6.0
2019/9/20 16:00	5.4	23.9	7.9	8.8	0.0
2019/9/20 17:00	3.4	23.9	8.2	8.8	0.0
2019/9/20 18:00	2.6	23.9	8.2	8.6	0.0
2019/9/20 19:00	2.7	23.9	8.2	8.5	0.0
2019/9/20 20:00	2.8	23.8	8.2	8.3	0.0
2019/9/20 21:00	2.6	23.7	8.2	8.2	0.0
2019/9/20 22:00	2.6	23.7	8.2	8.2	0.0
2019/9/20 23:00	2.7	23.6	8.2	8.1	0.0
2019/9/21 0:00	2.7	23.5	8.3	8.2	0.0
2019/9/21 1:00	2.7	23.4	8.3	8.2	0.0
2019/9/21 2:00	2.7	23.4	8.3	8.2	0.0
2019/9/21 3:00	2.5	23.3	8.4	8.2	0.0
2019/9/21 4:00	2.5	23.2	8.4	8.3	0.0
2019/9/21 5:00	2.7	23.2	8.4	8.3	0.0
2019/9/21 6:00	2.5	23.2	8.4	8.2	0.0
2019/9/21 7:00	2.3	23.2	8.5	8.3	0.0
2019/9/21 8:00	2.2	23.2	8.5	8.4	0.0
2019/9/21 9:00	2.2	23.3	8.6	8.6	0.0
2019/9/21 10:00	2.1	23.4	8.7	8.7	0.0
2019/9/21 11:00	2.1	23.6	8.8	8.9	0.0
2019/9/21 12:00	2.1	23.7	8.8	9.0	0.0
2019/9/21 13:00	2.1	23.8	8.9	9.0	0.0
2019/9/21 14:00	2.1	24.0	8.9	9.0	0.0
2019/9/21 15:00	2.1	24.1	8.9	9.0	0.0
2019/9/21 16:00	2.2	24.0	8.9	9.0	0.0
2019/9/21 17:00	2.4	23.9	8.8	8.8	0.0
2019/9/21 18:00	2.4	23.6	8.7	8.6	0.0
2019/9/21 19:00	2.3	23.4	8.6	8.5	0.0
2019/9/21 20:00	2.3	23.2	8.5	8.4	0.0
2019/9/21 21:00	2.4	23.0	8.5	8.3	0.0
2019/9/21 22:00	2.4	22.8	8.5	8.3	0.0
2019/9/21 23:00	2.3	22.6	8.5	8.3	0.0
2019/9/22 0:00	2.4	22.5	8.4	8.2	0.0
2019/9/22 1:00	2.4	22.4	8.4	8.3	0.0
2019/9/22 2:00	2.3	22.3	8.5	8.3	0.0
2019/9/22 3:00	2.3	22.3	8.5	8.3	0.0
2019/9/22 4:00	2.3	22.2	8.5	8.3	0.0
2019/9/22 5:00	2.5	22.2	8.5	8.3	0.0
2019/9/22 6:00	3.3	22.1	8.5	8.2	1.0
2019/9/22 7:00	3.7	22.1	8.4	8.3	3.0
2019/9/22 8:00	3.4	22.1	8.5	8.4	4.0
2019/9/22 9:00	5.1	22.2	8.5	8.5	0.0
2019/9/22 10:00	8.0	22.3	8.5	8.9	5.0
2019/9/22 11:00	7.3	22.2	8.5	9.2	5.0
2019/9/22 12:00	8.6	22.1	8.5	9.3	5.0
2019/9/22 13:00	8.7	22.6	8.4	9.2	7.0
2019/9/22 14:00	12.2	22.7	8.2	9.0	1.0
2019/9/22 15:00	70.2	22.4	7.9	9.1	1.0
2019/9/22 16:00	141.1	22.1	7.7	9.2	2.0
2019/9/22 17:00	182.4	21.8	7.6	9.2	3.0
2019/9/22 18:00	207.2	21.7	7.6	9.2	2.0
2019/9/22 19:00	208.2	21.7	7.6	9.2	1.0
2019/9/22 20:00	209.6	21.7	7.7	9.2	0.0
2019/9/22 21:00	218.7	21.7	7.7	9.2	1.0
2019/9/22 22:00	232.1	21.8	7.8	9.1	0.0
2019/9/22 23:00	240.3	21.8	7.8	9.1	0.0
2019/9/23 0:00	231.2	21.8	7.7	9.1	0.0
2019/9/23 1:00	219.6	21.8	7.7	9.0	0.0
2019/9/23 2:00	211.6	21.7	7.7	9.1	1.0
2019/9/23 3:00	200.7	21.7	7.7	9.1	1.0
2019/9/23 4:00	196.7	21.6	7.7	9.1	1.0
2019/9/23 5:00	193.7	21.6	7.7	9.1	0.0
2019/9/23 6:00	186.6	21.5	7.8	9.1	1.0
2019/9/23 7:00	185.1	21.4	7.8	9.2	0.0
2019/9/23 8:00	177.3	21.4	7.8	9.2	0.0



観測地点	道の駅坂本(水質)					雨量(mm/h)
	観測項目					
年/月/日 時:分	濁度(FTU)	水温(°C)	pH	DO(mg/L)		
2019/9/23 9:00	175.9	21.4	7.8	9.1	0.0	
2019/9/23 10:00	172.2	21.4	7.9	9.3	0.0	
2019/9/23 11:00	159.7	21.5	8.0	9.2	0.0	
2019/9/23 12:00	151.3	21.6	8.1	9.2	0.0	
2019/9/23 13:00	131.3	21.7	8.2	9.1	0.0	
2019/9/23 14:00	119.4	21.7	8.1	9.0	0.0	
2019/9/23 15:00	115.9	21.7	8.1	9.0	0.0	
2019/9/23 16:00	118.1	21.6	8.0	8.9	0.0	
2019/9/23 17:00	121.8	21.5	8.0	8.9	0.0	
2019/9/23 18:00	127.1	21.3	8.0	9.0	0.0	
2019/9/23 19:00	128.0	21.3	8.0	9.0	0.0	
2019/9/23 20:00	135.9	21.3	8.1	8.9	0.0	
2019/9/23 21:00	136.6	21.3	8.1	8.8	0.0	
2019/9/23 22:00	138.1	21.3	8.1	8.9	0.0	
2019/9/23 23:00	137.1	21.4	8.1	8.8	0.0	
2019/9/24 0:00	130.5	21.4	8.1	8.8	0.0	
2019/9/24 1:00	124.8	21.5	8.1	8.6	0.0	
2019/9/24 2:00	115.5	21.6	8.1	8.5	0.0	
2019/9/24 3:00	112.7	21.6	8.1	8.4	0.0	
2019/9/24 4:00	104.4	21.7	8.1	8.3	0.0	
2019/9/24 5:00	102.7	21.8	8.1	8.3	0.0	
2019/9/24 6:00	95.7	21.8	8.1	8.3	0.0	
2019/9/24 7:00	90.1	21.9	8.1	8.6	0.0	
2019/9/24 8:00	84.0	22.0	8.1	8.6	0.0	
2019/9/24 9:00	77.8	22.1	8.1	8.6	0.0	
2019/9/24 10:00	71.6	22.3	8.2	8.6	0.0	
2019/9/24 11:00	72.0	22.3	8.2	8.6	0.0	
2019/9/24 12:00	69.3	22.4	8.1	8.6	0.0	
2019/9/24 13:00	69.9	22.5	8.2	8.6	0.0	
2019/9/24 14:00	66.5	22.5	8.2	8.6	0.0	
2019/9/24 15:00	63.9	22.4	8.2	8.5	0.0	
2019/9/24 16:00	62.7	22.3	8.3	8.5	0.0	
2019/9/24 17:00	60.4	22.1	8.2	8.6	0.0	
2019/9/24 18:00	59.4	21.8	8.1	8.5	0.0	
2019/9/24 19:00	57.7	21.6	8.1	8.6	0.0	
2019/9/24 20:00	55.5	21.4	8.1	8.5	0.0	
2019/9/24 21:00	53.2	21.3	8.1	8.6	0.0	
2019/9/24 22:00	51.7	21.1	8.1	8.6	0.0	
2019/9/24 23:00	49.7	20.9	8.2	8.6	0.0	
2019/9/25 0:00	46.9	20.9	8.2	8.6	0.0	
2019/9/25 1:00	45.1	20.8	8.2	8.7	0.0	
2019/9/25 2:00	43.5	20.8	8.2	8.7	0.0	
2019/9/25 3:00	43.0	20.8	8.2	8.7	0.0	
2019/9/25 4:00	40.7	20.8	8.2	8.7	0.0	
2019/9/25 5:00	40.0	20.9	8.2	8.7	0.0	
2019/9/25 6:00	38.2	20.9	8.2	8.7	0.0	
2019/9/25 7:00	35.5	21.0	8.2	8.6	0.0	
2019/9/25 8:00	34.4	21.1	8.2	8.7	0.0	
2019/9/25 9:00	31.9	21.3	8.2	8.6	0.0	
2019/9/25 10:00	29.3	21.6	8.3	8.7	0.0	
2019/9/25 11:00	29.0	21.9	8.3	8.6	0.0	
2019/9/25 12:00	28.1	22.2	8.3	8.6	0.0	
2019/9/25 13:00	28.7	22.4	8.3	8.6	0.0	
2019/9/25 14:00	26.8	22.5	8.3	8.6	0.0	
2019/9/25 15:00	26.7	22.6	8.3	8.6	0.0	
2019/9/25 16:00	26.1	22.6	8.3	8.6	0.0	
2019/9/25 17:00	26.7	22.5	8.2	8.5	0.0	
2019/9/25 18:00	25.2	22.4	8.1	8.4	0.0	
2019/9/25 19:00	26.0	22.3	8.1	8.4	0.0	
2019/9/25 20:00	25.6	22.1	8.1	8.4	0.0	
2019/9/25 21:00	27.2	22.0	8.1	8.4	0.0	
2019/9/25 22:00	27.0	21.8	8.1	8.4	0.0	
2019/9/25 23:00	26.7	21.7	8.1	8.4	0.0	
2019/9/26 0:00	26.5	21.6	8.1	8.5	0.0	
2019/9/26 1:00	26.1	21.4	8.2	8.5	0.0	
2019/9/26 2:00	25.7	21.3	8.2	8.5	0.0	
2019/9/26 3:00	24.4	21.2	8.2	8.5	0.0	
2019/9/26 4:00	23.5	21.2	8.2	8.5	0.0	
2019/9/26 5:00	23.2	21.1	8.2	8.5	0.0	

観測地点	道の駅坂本(水質)		(雨量は神瀬観測所の速報値(出典:国土交通省水文水質データベース))			
	年/月/日 時:分	観測項目	濁度(FTU)	水温(°C)	pH	DO(mg/L)
2019/9/26 6:00	23.5	21.0	8.2	8.5	0.0	
2019/9/26 7:00	23.4	21.0	8.2	8.5	0.0	
2019/9/26 8:00	22.5	20.9	8.2	8.2	0.0	
2019/9/26 9:00	20.7	20.9	8.2	8.6	0.0	
2019/9/26 10:00	20.9	21.0	8.2	8.6	0.0	
2019/9/26 11:00	20.5	21.2	8.2	8.7	0.0	
2019/9/26 12:00	19.9	21.4	8.3	8.8	0.0	
2019/9/26 13:00	19.5	21.5	8.2	8.8	0.0	
2019/9/26 14:00	18.9	21.6	8.3	8.8	0.0	
2019/9/26 15:00	16.8	21.6	8.2	8.8	0.0	
2019/9/26 16:00	16.1	21.7	8.2	8.3	0.0	
2019/9/26 17:00	17.5	21.6	8.2	8.3	0.0	
2019/9/26 18:00	17.2	21.6	8.1	8.6	0.0	
2019/9/26 19:00	16.2	21.6	8.1	8.5	0.0	
2019/9/26 20:00	16.6	21.6	8.1	8.5	0.0	
2019/9/26 21:00	17.2	21.5	8.1	8.5	0.0	
2019/9/26 22:00	18.9	21.5	8.1	8.4	0.0	
2019/9/26 23:00	17.0	21.5	8.1	8.4	0.0	
2019/9/27 0:00	17.5	21.5	8.1	8.4	0.0	
2019/9/27 1:00	17.3	21.5	8.1	8.3	0.0	
2019/9/27 2:00	17.2	21.5	8.1	8.3	0.0	
2019/9/27 3:00	17.4	21.4	8.1	8.3	0.0	
2019/9/27 4:00	16.5	21.4	8.1	8.4	0.0	
2019/9/27 5:00	15.9	21.4	8.1	8.4	0.0	
2019/9/27 6:00	16.5	21.4	8.1	8.3	0.0	
2019/9/27 7:00	15.7	21.4	8.1	8.4	0.0	
2019/9/27 8:00	14.4	21.4	8.1	8.4	0.0	
2019/9/27 9:00	15.0	21.5	8.1	8.4	0.0	
2019/9/27 10:00	15.0	21.6	8.1	8.5	0.0	
2019/9/27 11:00	14.5	21.9	8.2	8.6	0.0	
2019/9/27 12:00	14.0	22.2	8.2	8.7	0.0	
2019/9/27 13:00	13.5	22.4	8.3	8.8	0.0	
2019/9/27 14:00	13.2	22.6	8.3	8.8	0.0	
2019/9/27 15:00	12.9	22.6	8.2	8.8	0.0	
2019/9/27 16:00	12.2	22.6	8.2	8.7	0.0	
2019/9/27 17:00	11.6	22.5	8.2	8.8	0.0	
2019/9/27 18:00	10.9	22.3	8.2	8.7	0.0	
2019/9/27 19:00	11.3	22.3	8.2	8.5	0.0	
2019/9/27 20:00	10.2	22.2	8.2	8.5	0.0	
2019/9/27 21:00	10.5	22.1	8.1	8.4	0.0	
2019/9/27 22:00	10.4	22.0	8.1	8.4	0.0	
2019/9/27 23:00	10.0	21.9	8.1	8.4	0.0	
2019/9/28 0:00	10.1	21.9	8.1	8.3	0.0	
2019/9/28 1:00	10.2	21.9	8.1	8.3	0.0	
2019/9/28 2:00	10.4	21.8	8.1	8.3	0.0	
2019/9/28 3:00	10.3	21.8	8.1	8.3	0.0	
2019/9/28 4:00	9.7	21.9	8.0	8.3	0.0	
2019/9/28 5:00	10.3	21.9	8.0	8.3	0.0	
2019/9/28 6:00	9.2	21.8	8.0	8.3	0.0	
2019/9/28 7:00	9.0	21.8	8.0	8.4	0.0	
2019/9/28 8:00	9.3	21.8	8.1	8.4	0.0	
2019/9/28 9:00	10.0	21.9	8.1	8.3	0.0	
2019/9/28 10:00	9.8	22.2	8.1	8.5	0.0	
2019/9/28 11:00	9.6	22.4	8.2	8.6	0.0	
2019/9/28 12:00	9.1	22.6	8.1	8.6	0.0	
2019/9/28 13:00	9.5	22.7	8.2	8.7	0.0	
2019/9/28 14:00	9.6	22.8	8.1	8.7	0.0	
2019/9/28 15:00	8.9	22.8	8.1	8.7	0.0	
2019/9/28 16:00	8.7	22.8	8.1	8.7	0.0	
2019/9/28 17:00	9.1	22.7	8.1	8.6	0.0	
2019/9/28 18:00	8.8	22.6	8.2	8.6	0.0	
2019/9/28 19:00	8.5	22.5	8.1	8.5	0.0	
2019/9/28 20:00	8.2	22.4	8.2	8.4	0.0	
2019/9/28 21:00	8.0	22.4	8.1	8.3	0.0	
2019/9/28 22:00	8.6	22.4	8.1	8.3	0.0	
2019/9/28 23:00	8.1	22.4	8.1	8.3	0.0	
2019/9/29 0:00	8.7	22.4	8.1	8.3	0.0	
2019/9/29 1:00	8.8	22.5	8.1	8.3	0.0	
2019/9/29 2:00	7.7	22.5	8.1	8.2	0.0	

観測地点	道の駅坂本(水質)		(雨量は神瀬観測所の速報値(出典:国土交通省水文水質データベース))		
	年/月/日 時:分	濁度(FTU)	水温(°C)	pH	DO(mg/L)
2019/9/29 3:00	8.5	22.5	8.0	8.2	0.0
2019/9/29 4:00	7.8	22.4	8.0	8.1	0.0
2019/9/29 5:00	7.8	22.4	8.1	8.2	0.0
2019/9/29 6:00	8.0	22.4	8.0	8.2	0.0
2019/9/29 7:00	8.7	22.4	8.0	8.2	0.0
2019/9/29 8:00	8.4	22.4	8.1	8.2	0.0
2019/9/29 9:00	8.2	22.4	8.1	8.3	0.0
2019/9/29 10:00	8.2	22.6	8.1	8.4	0.0
2019/9/29 11:00	7.7	22.6	8.0	8.4	0.0
2019/9/29 12:00	8.1	22.6	8.0	8.5	0.0
2019/9/29 13:00	8.2	22.7	8.0	8.4	0.0
2019/9/29 14:00	8.1	22.8	8.1	8.5	0.0
2019/9/29 15:00	8.1	22.8	8.1	8.5	0.0
2019/9/29 16:00	7.7	22.8	8.1	8.5	0.0
2019/9/29 17:00	7.5	22.8	8.1	8.6	0.0
2019/9/29 18:00	7.2	22.8	8.1	8.5	0.0
2019/9/29 19:00	7.8	22.8	8.1	8.3	0.0
2019/9/29 20:00	7.7	22.8	8.1	8.3	0.0
2019/9/29 21:00	8.2	22.8	8.0	8.2	0.0
2019/9/29 22:00	7.4	22.8	8.0	8.2	0.0
2019/9/29 23:00	6.4	22.8	8.0	8.2	0.0
2019/9/30 0:00	7.2	22.8	8.0	8.1	0.0
2019/9/30 1:00	6.9	22.8	8.0	8.2	0.0
2019/9/30 2:00	7.4	22.8	8.0	8.1	0.0
2019/9/30 3:00	7.5	22.8	8.0	8.1	0.0
2019/9/30 4:00	7.4	22.8	8.0	7.8	0.0
2019/9/30 5:00	7.3	22.8	8.0	8.1	0.0
2019/9/30 6:00	8.3	22.8	8.0	8.1	0.0
2019/9/30 7:00	7.6	22.8	8.1	8.0	0.0
2019/9/30 8:00	8.2	22.8	8.1	8.1	0.0
2019/9/30 9:00	8.5	22.8	8.1	8.2	0.0
2019/9/30 10:00	8.2	22.9	8.2	8.3	0.0
2019/9/30 11:00	8.6	23.0	8.2	8.3	0.0
2019/9/30 12:00	8.5	23.1	8.2	8.3	0.0
2019/9/30 13:00	8.7	23.2	8.3	8.4	0.0
2019/9/30 14:00	8.3	23.3	8.2	8.5	0.0
2019/9/30 15:00	8.0	23.3	8.3	8.5	0.0
2019/9/30 16:00	8.5	23.2	8.3	8.5	0.0
2019/9/30 17:00	9.1	23.0	8.3	8.5	0.0
2019/9/30 18:00	8.6	22.8	8.3	8.4	0.0
2019/9/30 19:00	8.8	22.6	8.3	8.4	0.0
2019/9/30 20:00	9.2	22.4	8.3	8.4	0.0
2019/9/30 21:00	8.7	22.3	8.3	8.3	0.0
2019/9/30 22:00	8.3	22.2	8.3	8.2	0.0
2019/9/30 23:00	8.3	22.2	8.2	8.1	0.0
2019/10/1 0:00	6.7	22.2	8.2	8.2	0.0
2019/10/1 1:00	7.6	22.2	8.2	8.2	0.0
2019/10/1 2:00	7.3	22.2	8.2	8.1	0.0
2019/10/1 3:00	7.8	22.2	8.2	8.1	0.0
2019/10/1 4:00	7.4	22.2	8.2	8.2	0.0
2019/10/1 5:00	7.1	22.2	8.2	8.1	0.0
2019/10/1 6:00	7.4	22.3	8.2	8.1	0.0
2019/10/1 7:00	6.7	22.3	8.2	8.1	0.0
2019/10/1 8:00	7.6	22.3	8.2	8.1	0.0
2019/10/1 9:00	7.5	22.3	8.2	8.2	0.0
2019/10/1 10:00	7.6	22.4	8.3	8.4	0.0
2019/10/1 11:00	7.7	22.6	8.3	8.4	0.0
2019/10/1 12:00	7.3	22.6	8.3	8.4	0.0
2019/10/1 13:00	7.1	22.7	8.3	8.5	0.0
2019/10/1 14:00	7.2	22.7	8.4	8.6	0.0
2019/10/1 15:00	7.2	22.8	8.4	8.6	0.0
2019/10/1 16:00	6.8	22.8	8.5	8.7	0.0
2019/10/1 17:00	6.7	22.8	8.4	8.6	0.0
2019/10/1 18:00	6.9	22.7	8.4	8.5	0.0
2019/10/1 19:00	6.8	22.7	8.4	8.4	0.0
2019/10/1 20:00	6.8	22.6	8.4	8.3	0.0
2019/10/1 21:00	7.2	22.5	8.4	8.3	0.0
2019/10/1 22:00	7.1	22.4	8.3	8.3	0.0
2019/10/1 23:00	7.1	22.4	8.3	8.2	0.0

観測地点	道の駅坂本(水質)					雨量(mm/h)
	観測項目					
年/月/日 時:分	濁度(FTU)	水温(°C)	pH	DO(mg/L)		
2019/10/2 0:00	7.3	22.4	8.3	8.2	0.0	
2019/10/2 1:00	6.7	22.5	8.3	8.2	0.0	
2019/10/2 2:00	6.4	22.5	8.3	8.2	0.0	
2019/10/2 3:00	6.1	22.6	8.3	8.1	0.0	
2019/10/2 4:00	5.7	22.6	8.3	7.9	0.0	
2019/10/2 5:00	5.3	22.6	8.3	8.2	0.0	
2019/10/2 6:00	5.2	22.6	8.3	8.2	0.0	
2019/10/2 7:00	5.5	22.6	8.3	8.1	0.0	
2019/10/2 8:00	5.8	22.7	8.3	8.2	0.0	
2019/10/2 9:00	5.8	22.7	8.4	8.3	0.0	
2019/10/2 10:00	5.7	22.9	8.4	8.4	0.0	
2019/10/2 11:00	5.8	23.2	8.5	8.5	0.0	
2019/10/2 12:00	5.6	23.3	8.5	8.6	0.0	
2019/10/2 13:00	5.6	23.4	8.3	8.6	11.0	
2019/10/2 14:00	5.7	23.6	8.5	8.6	0.0	
2019/10/2 15:00	5.6	23.7	8.5	8.6	1.0	
2019/10/2 16:00	5.2	23.6	8.5	8.5	4.0	
2019/10/2 17:00	5.5	23.5	8.5	8.6	0.0	
2019/10/2 18:00	5.6	23.4	8.5	8.5	0.0	
2019/10/2 19:00	5.8	23.2	8.4	8.3	1.0	
2019/10/2 20:00	6.0	23.1	8.4	8.2	0.0	
2019/10/2 21:00	6.3	22.9	8.3	8.2	0.0	
2019/10/2 22:00	6.6	22.8	8.3	7.8	0.0	
2019/10/2 23:00	6.6	22.7	8.3	8.1	0.0	
2019/10/3 0:00	6.7	22.7	8.3	8.1	0.0	
2019/10/3 1:00	5.9	22.7	8.3	8.1	0.0	
2019/10/3 2:00	6.5	22.7	8.3	8.2	0.0	
2019/10/3 3:00	5.9	22.7	8.3	8.1	1.0	
2019/10/3 4:00	6.2	22.7	8.3	8.0	0.0	
2019/10/3 5:00	6.6	22.7	8.3	8.2	0.0	
2019/10/3 6:00	5.9	22.6	8.3	8.1	0.0	
2019/10/3 7:00	6.0	22.6	8.4	7.8	0.0	
2019/10/3 8:00	5.8	22.6	8.3	8.2	0.0	
2019/10/3 9:00	6.2	22.6	8.4	8.3	0.0	
2019/10/3 10:00	6.1	22.7	8.4	8.3	1.0	
2019/10/3 11:00	6.1	22.8	8.5	8.4	0.0	
2019/10/3 12:00	6.2	22.9	8.5	8.5	0.0	
2019/10/3 13:00	6.3	23.0	8.5	8.5	0.0	
2019/10/3 14:00	5.7	23.1	8.6	8.5	0.0	
2019/10/3 15:00	5.9	23.1	8.6	8.6	0.0	
2019/10/3 16:00	6.1	23.0	8.6	8.5	0.0	
2019/10/3 17:00	6.5	22.9	8.6	8.5	4.0	
2019/10/3 18:00	5.9	22.8	8.5	8.4	2.0	
2019/10/3 19:00	6.2	22.6	8.4	8.3	0.0	
2019/10/3 20:00	6.9	22.4	8.4	8.2	0.0	
2019/10/3 21:00	7.1	22.4	8.4	8.2	0.0	
2019/10/3 22:00	7.0	22.3	8.4	8.1	0.0	
2019/10/3 23:00	6.8	22.3	8.3	8.1	0.0	
2019/10/4 0:00	7.6	22.3	8.3	8.0	0.0	
2019/10/4 1:00	7.4	22.3	8.3	8.0	0.0	
2019/10/4 2:00	6.6	22.3	8.3	8.0	0.0	
2019/10/4 3:00	8.1	22.3	8.2	7.9	0.0	
2019/10/4 4:00	7.9	22.3	8.2	8.0	0.0	
2019/10/4 5:00	7.6	22.2	8.2	8.0	0.0	
2019/10/4 6:00	7.7	22.2	8.2	7.9	0.0	
2019/10/4 7:00	7.1	22.2	8.2	7.9	0.0	
2019/10/4 8:00	7.5	22.2	8.3	7.9	0.0	
2019/10/4 9:00	8.0	22.3	8.2	8.0	0.0	
2019/10/4 10:00	8.0	22.4	8.3	8.2	0.0	
2019/10/4 11:00	8.1	22.7	8.4	8.3	0.0	
2019/10/4 12:00	8.0	22.9	8.4	8.4	0.0	
2019/10/4 13:00	8.4	23.1	8.5	8.4	0.0	
2019/10/4 14:00	7.8	23.3	8.6	8.5	0.0	
2019/10/4 15:00	7.8	23.5	8.6	8.5	0.0	
2019/10/4 16:00	7.7	23.7	8.6	8.4	0.0	
2019/10/4 17:00	7.7	23.5	8.5	8.4	0.0	
2019/10/4 18:00	8.0	23.3	8.4	8.3	0.0	
2019/10/4 19:00	7.5	23.2	8.4	8.1	0.0	
2019/10/4 20:00	7.4	23.1	8.4	8.0	0.0	

観測地点	道の駅坂本(水質)					(雨量は神瀬観測所の速報値(出典:国土交通省水文水質データベース))
年/月/日 時:分	観測項目				雨量(mm/h)	
	濁度(FTU)	水温(°C)	pH	DO(mg/L)		
2019/10/4 21:00	7.4	23.0	8.4	8.0	0.0	
2019/10/4 22:00	7.1	22.9	8.4	8.0	0.0	
2019/10/4 23:00	7.1	22.9	8.4	7.9	0.0	
2019/10/5 0:00	7.1	22.9	8.3	7.9	0.0	
2019/10/5 1:00	6.6	22.9	8.4	7.9	0.0	
2019/10/5 2:00	7.0	22.8	8.4	7.9	0.0	
2019/10/5 3:00	7.0	22.8	8.4	7.9	0.0	
2019/10/5 4:00	6.8	22.8	8.3	7.8	0.0	
2019/10/5 5:00	6.9	22.7	8.4	7.9	0.0	
2019/10/5 6:00	6.8	22.7	8.4	7.8	0.0	
2019/10/5 7:00	6.7	22.6	8.4	7.8	0.0	
2019/10/5 8:00	6.4	22.6	8.4	7.9	0.0	
2019/10/5 9:00	6.7	22.7	8.4	8.0	0.0	
2019/10/5 10:00	6.2	22.9	8.5	8.2	0.0	
2019/10/5 11:00	6.1	23.1	8.5	8.3	0.0	
2019/10/5 12:00	5.8	23.4	8.6	8.4	0.0	
2019/10/5 13:00	6.0	23.7	8.7	8.5	0.0	
2019/10/5 14:00	5.6	23.8	8.8	8.6	0.0	
2019/10/5 15:00	5.4	23.9	8.7	8.6	0.0	
2019/10/5 16:00	5.5	23.9	8.8	8.6	0.0	
2019/10/5 17:00	5.8	23.7	8.6	8.5	0.0	
2019/10/5 18:00	6.0	23.4	8.5	8.4	0.0	
2019/10/5 19:00	6.1	23.2	8.5	8.2	0.0	
2019/10/5 20:00	6.1	23.0	8.5	8.1	0.0	
2019/10/5 21:00	5.9	22.8	8.5	8.1	0.0	
2019/10/5 22:00	5.7	22.7	8.5	7.8	0.0	
2019/10/5 23:00	5.4	22.7	8.5	7.7	0.0	
2019/10/6 0:00	5.2	22.7	8.5	7.8	0.0	
2019/10/6 1:00	4.8	22.8	8.5	7.7	0.0	
2019/10/6 2:00	4.6	22.8	8.5	7.7	0.0	
2019/10/6 3:00	4.2	22.8	8.5	7.7	0.0	
2019/10/6 4:00	3.9	22.8	8.5	7.7	0.0	
2019/10/6 5:00	4.1	22.8	8.5	7.7	0.0	
2019/10/6 6:00	3.8	22.8	8.5	7.6	0.0	
2019/10/6 7:00	4.0	22.8	8.5	7.6	0.0	
2019/10/6 8:00	3.9	22.7	8.6	7.7	0.0	
2019/10/6 9:00	4.1	22.8	8.6	7.8	0.0	
2019/10/6 10:00	4.2	23.0	8.6	8.1	0.0	
2019/10/6 11:00	4.0	23.2	8.8	8.1	0.0	
2019/10/6 12:00	3.8	23.5	8.8	8.3	0.0	
2019/10/6 13:00	3.8	23.7	8.8	8.3	0.0	
2019/10/6 14:00	3.7	23.9	8.8	8.4	0.0	
2019/10/6 15:00	4.0	24.0	8.9	8.4	0.0	
2019/10/6 16:00	3.9	24.0	8.8	8.3	0.0	
2019/10/6 17:00	4.3	23.9	8.8	8.3	0.0	
2019/10/6 18:00	4.2	23.6	8.7	8.1	0.0	
2019/10/6 19:00	4.4	23.4	8.7	8.0	0.0	
2019/10/6 20:00	5.0	23.2	8.6	7.8	0.0	
2019/10/6 21:00	4.8	23.0	8.6	7.8	0.0	
2019/10/6 22:00	4.9	22.8	8.6	7.7	0.0	
2019/10/6 23:00	4.9	22.7	8.5	7.6	0.0	
2019/10/7 0:00	5.3	22.7	8.5	7.6	0.0	
2019/10/7 1:00	5.1	22.6	8.5	7.6	0.0	
2019/10/7 2:00	5.2	22.6	8.5	7.6	0.0	
2019/10/7 3:00	4.8	22.6	8.5	7.6	0.0	
2019/10/7 4:00	4.4	22.6	8.6	7.7	0.0	
2019/10/7 5:00	4.3	22.6	8.6	7.6	0.0	
2019/10/7 6:00	4.1	22.6	8.6	7.7	0.0	
2019/10/7 7:00	4.0	22.5	8.6	7.7	0.0	
2019/10/7 8:00	3.9	22.5	8.6	7.7	0.0	
2019/10/7 9:00	4.1	22.6	8.6	7.8	0.0	
2019/10/7 10:00	4.0	22.8	8.8	8.0	0.0	
2019/10/7 11:00	3.9	23.1	8.9	8.2	0.0	
2019/10/7 12:00	3.8	23.3	8.9	8.2	0.0	
2019/10/7 13:00	3.6	23.3	8.9	8.4	0.0	
2019/10/7 14:00	4.1	23.4	8.9	8.3	0.0	
2019/10/7 15:00	3.9	23.3	8.9	8.3	0.0	
2019/10/7 16:00	3.8	23.3	8.9	8.2	0.0	
2019/10/7 17:00	4.1	23.3	8.9	8.1	0.0	

観測地点	道の駅坂本(水質)					(雨量は神瀬観測所の速報値(出典:国土交通省水文水質データベース))
年/月/日 時:分	観測項目				雨量(mm/h)	
	濁度(FTU)	水温(°C)	pH	DO(mg/L)		
2019/10/7 18:00	4.4	23.2	8.8	8.1	0.0	
2019/10/7 19:00	4.2	23.1	8.8	8.0	0.0	
2019/10/7 20:00	4.3	22.9	8.7	7.8	0.0	
2019/10/7 21:00	4.5	22.8	8.6	7.7	0.0	
2019/10/7 22:00	4.6	22.7	8.6	8.0	0.0	
2019/10/7 23:00	4.8	22.6	8.6	7.7	0.0	
2019/10/8 0:00	5.1	22.5	8.6	7.9	0.0	
2019/10/8 1:00	5.4	22.4	8.6	7.8	0.0	
2019/10/8 2:00	4.7	22.4	8.6	7.6	0.0	
2019/10/8 3:00	5.0	22.4	8.6	8.1	0.0	
2019/10/8 4:00	4.7	22.4	8.6	8.1	1.0	
2019/10/8 5:00	4.5	22.4	8.6	7.7	0.0	
2019/10/8 6:00	4.4	22.4	8.6	8.1	0.0	
2019/10/8 7:00	4.3	22.4	8.6	8.1	0.0	
2019/10/8 8:00	3.9	22.4	8.6	8.1	0.0	
2019/10/8 9:00	3.9	22.4	8.6	8.1	0.0	
2019/10/8 10:00	3.7	22.4	8.6	7.8	0.0	
2019/10/8 11:00	3.7	22.5	8.8	8.5	0.0	
2019/10/8 12:00	3.8	22.7	9.0	8.7	0.0	
2019/10/8 13:00	3.9	23.0	9.0	8.6	0.0	
2019/10/8 14:00	3.9	23.2	9.1	8.4	0.0	
2019/10/8 15:00	3.7	23.2	9.1	8.9	0.0	
2019/10/8 16:00	3.8	23.2	9.1	8.9	0.0	
2019/10/8 17:00	3.6	23.0	9.1	8.8	0.0	
2019/10/8 18:00	3.5	22.8	9.0	8.7	0.0	
2019/10/8 19:00	3.9	22.7	8.9	8.5	0.0	
2019/10/8 20:00	3.9	22.5	8.9	8.3	0.0	
2019/10/8 21:00	3.6	22.3	8.8	7.8	0.0	
2019/10/8 22:00	3.9	22.2	8.7	8.1	0.0	
2019/10/8 23:00	3.7	22.1	8.7	8.1	0.0	
2019/10/9 0:00	3.9	22.1	8.7	8.1	0.0	
2019/10/9 1:00	3.9	21.9	8.7	8.0	0.0	
2019/10/9 2:00	4.7	21.8	8.7	7.5	0.0	
2019/10/9 3:00	4.6	21.7	8.7	8.0	0.0	
2019/10/9 4:00	4.6	21.6	8.7	8.0	0.0	
2019/10/9 5:00	4.3	21.5	8.7	8.0	0.0	
2019/10/9 6:00	4.0	21.4	8.7	8.1	0.0	
2019/10/9 7:00	4.2	21.3	8.7	8.0	0.0	
2019/10/9 8:00	3.9	21.3	8.7	8.1	0.0	
2019/10/9 9:00	4.2	21.4	8.8	7.8	0.0	
2019/10/9 10:00	4.2	21.6	8.9	8.5	0.0	
2019/10/9 11:00	4.0	21.8	9.0	8.7	0.0	
2019/10/9 12:00	3.9	22.1	9.1	8.7	0.0	
2019/10/9 13:00	4.0	22.4	9.2	8.9	0.0	
2019/10/9 14:00	4.2	22.6	9.2	9.0	0.0	
2019/10/9 15:00	4.3	22.8	9.3	9.0	0.0	
2019/10/9 16:00	4.1	22.8	9.2	8.7	0.0	
2019/10/9 17:00	4.3	22.7	9.2	9.0	0.0	
2019/10/9 18:00	4.3	22.5	9.1	8.8	0.0	
2019/10/9 19:00	4.4	22.3	9.0	8.2	0.0	
2019/10/9 20:00	4.4	22.1	8.9	8.4	0.0	
2019/10/9 21:00	4.5	21.8	8.8	8.3	0.0	
2019/10/9 22:00	4.6	21.6	8.7	8.1	0.0	
2019/10/9 23:00	4.5	21.5	8.7	8.1	0.0	
2019/10/10 0:00	4.6	21.3	8.7	8.1	0.0	
2019/10/10 1:00	4.5	21.2	8.7	8.1	0.0	
2019/10/10 2:00	4.6	21.1	7.6	8.1	0.0	
2019/10/10 3:00	4.5	21.1	7.6	8.1	0.0	
2019/10/10 4:00	4.6	21.0	7.6	8.2	0.0	
2019/10/10 5:00	4.4	21.0	7.6	8.2	0.0	
2019/10/10 6:00	4.4	20.9	7.7	8.2	0.0	
2019/10/10 7:00	4.3	20.9	7.6	8.2	0.0	
2019/10/10 8:00	4.0	20.9	7.7	8.3	0.0	
2019/10/10 9:00	4.2	21.0	7.8	8.5	0.0	
2019/10/10 10:00	4.2	21.2	7.8	8.7	0.0	
2019/10/10 11:00	3.9	21.5	8.0	8.8	0.0	
2019/10/10 12:00	3.9	21.8	8.1	9.0	0.0	
2019/10/10 13:00	4.0	22.1	8.2	9.1	0.0	
2019/10/10 14:00	3.8	22.3	8.3	9.2	0.0	

観測地点	道の駅坂本(水質)					雨量(mm/h)
	観測項目					
年/月/日 時:分	濁度(FTU)	水温(°C)	pH	DO(mg/L)		
2019/10/10 15:00	3.6	22.5	8.3	9.3	0.0	
2019/10/10 16:00	3.9	22.5	8.5	9.3	0.0	
2019/10/10 17:00	3.9	22.4	8.4	9.2	0.0	
2019/10/10 18:00	4.0	22.2	8.3	9.0	0.0	
2019/10/10 19:00	4.1	22.0	8.2	8.7	0.0	
2019/10/10 20:00	4.2	21.8	8.1	8.5	0.0	
2019/10/10 21:00	4.3	21.5	8.6	8.4	0.0	
2019/10/10 22:00	4.3	21.2	8.8	8.2	0.0	
2019/10/10 23:00	4.5	21.0	8.7	8.1	0.0	
2019/10/11 0:00	4.4	20.8	7.7	8.1	0.0	
2019/10/11 1:00	4.3	20.8	7.7	8.1	0.0	
2019/10/11 2:00	4.1	20.7	7.7	8.1	0.0	
2019/10/11 3:00	3.9	20.6	7.7	8.1	0.0	
2019/10/11 4:00	3.9	20.6	7.7	8.1	0.0	
2019/10/11 5:00	3.7	20.6	7.7	8.1	0.0	
2019/10/11 6:00	3.8	20.5	7.7	8.1	0.0	
2019/10/11 7:00	3.7	20.4	7.7	8.2	0.0	
2019/10/11 8:00	3.6	20.5	7.7	8.3	0.0	
2019/10/11 9:00	3.3	20.6	7.8	8.4	0.0	
2019/10/11 10:00	3.6	20.8	7.9	8.6	0.0	
2019/10/11 11:00	3.5	21.1	8.0	8.7	0.0	
2019/10/11 12:00	3.5	21.4	8.1	8.9	0.0	
2019/10/11 13:00	3.7	21.6	8.2	9.0	0.0	
2019/10/11 14:00	3.3	21.9	8.3	9.2	0.0	
2019/10/11 15:00	3.3	22.0	8.3	9.2	0.0	
2019/10/11 16:00	3.2	22.1	8.4	9.2	0.0	
2019/10/11 17:00	3.1	22.0	8.4	9.2	0.0	
2019/10/11 18:00	3.1	21.9	8.3	9.0	0.0	
2019/10/11 19:00	3.3	21.8	8.2	8.8	0.0	
2019/10/11 20:00	3.1	21.6	8.1	8.6	0.0	
2019/10/11 21:00	3.1	21.4	8.0	8.4	0.0	
2019/10/11 22:00	3.1	21.2	7.9	8.3	0.0	
2019/10/11 23:00	3.3	21.1	7.8	8.2	0.0	
2019/10/12 0:00	3.1	20.9	7.8	8.1	0.0	
2019/10/12 1:00	3.0	20.8	7.7	8.1	0.0	
2019/10/12 2:00	3.7	20.8	7.7	8.1	0.0	
2019/10/12 3:00	3.0	20.7	7.7	8.1	0.0	
2019/10/12 4:00	3.1	20.7	7.7	8.1	0.0	
2019/10/12 5:00	3.3	20.7	7.7	8.0	0.0	
2019/10/12 6:00	3.5	20.6	7.7	8.0	0.0	
2019/10/12 7:00	3.5	20.6	8.6	8.0	0.0	
2019/10/12 8:00	3.6	20.6	8.7	7.8	0.0	
2019/10/12 9:00	3.5	20.6	8.7	8.0	0.0	
2019/10/12 10:00	3.4	20.5	7.8	8.1	0.0	
2019/10/12 11:00	2.8	20.5	7.7	8.1	0.0	
2019/10/12 12:00	3.2	20.5	8.6	8.3	0.0	
2019/10/12 13:00	2.8	20.6	8.2	8.3	0.0	
2019/10/12 14:00	2.7	20.6	7.8	8.4	0.0	
2019/10/12 15:00	2.6	20.6	7.9	8.4	0.0	
2019/10/12 16:00	2.5	20.6	7.9	8.4	0.0	
2019/10/12 17:00	2.4	20.6	7.9	8.4	0.0	
2019/10/12 18:00	2.5	20.6	7.9	8.4	0.0	
2019/10/12 19:00	2.1	20.6	7.9	8.3	0.0	
2019/10/12 20:00	2.1	20.6	7.8	8.2	0.0	
2019/10/12 21:00	2.4	20.5	7.8	8.2	0.0	
2019/10/12 22:00	2.1	20.5	7.8	8.1	0.0	
2019/10/12 23:00	2.2	20.4	7.8	8.1	0.0	
2019/10/13 0:00	2.0	20.4	7.7	8.1	0.0	
2019/10/13 1:00	2.1	20.3	7.7	8.1	0.0	
2019/10/13 2:00	2.2	20.3	7.7	8.1	0.0	
2019/10/13 3:00	2.3	20.2	7.7	8.1	0.0	
2019/10/13 4:00	2.3	20.2	7.7	8.1	0.0	
2019/10/13 5:00	2.1	20.1	7.7	8.1	0.0	
2019/10/13 6:00	2.3	20.1	7.7	8.0	0.0	
2019/10/13 7:00	2.4	20.1	7.7	8.0	0.0	
2019/10/13 8:00	2.3	20.1	7.7	8.1	0.0	
2019/10/13 9:00	2.7	20.2	7.8	8.3	0.0	
2019/10/13 10:00	2.8	20.5	7.9	8.5	0.0	
2019/10/13 11:00	2.8	20.7	8.0	8.7	0.0	

観測地点	道の駅坂本(水質)		(雨量は神瀬観測所の速報値(出典:国土交通省水文水質データベース))			
	年/月/日 時:分	観測項目	濁度(FTU)	水温(°C)	pH	DO(mg/L)
2019/10/13 12:00	2.8	21.0	8.1	8.8	0.0	
2019/10/13 13:00	2.7	21.1	8.1	8.9	0.0	
2019/10/13 14:00	2.8	21.3	8.2	9.0	0.0	
2019/10/13 15:00	2.5	21.3	8.3	9.0	0.0	
2019/10/13 16:00	2.7	21.3	8.3	8.9	0.0	
2019/10/13 17:00	2.6	21.2	8.3	8.9	0.0	
2019/10/13 18:00	2.5	21.2	8.2	8.7	0.0	
2019/10/13 19:00	2.6	21.1	8.2	8.5	0.0	
2019/10/13 20:00	2.9	20.9	8.1	8.4	0.0	
2019/10/13 21:00	2.7	20.8	8.9	8.3	0.0	
2019/10/13 22:00	2.8	20.7	8.9	8.2	0.0	
2019/10/13 23:00	3.1	20.6	8.9	8.2	0.0	
2019/10/14 0:00	3.2	20.6	8.9	8.2	0.0	
2019/10/14 1:00	2.7	20.6	8.9	8.1	0.0	
2019/10/14 2:00	2.9	20.6	8.8	7.9	0.0	
2019/10/14 3:00	2.7	20.6	8.8	7.9	0.0	
2019/10/14 4:00	2.3	20.5	8.8	8.0	0.0	
2019/10/14 5:00	2.5	20.5	8.7	7.9	0.0	
2019/10/14 6:00	2.4	20.4	8.7	7.9	0.0	
2019/10/14 7:00	2.6	20.4	8.7	7.9	0.0	
2019/10/14 8:00	2.8	20.3	8.7	8.0	0.0	
2019/10/14 9:00	2.5	20.3	8.8	8.1	0.0	
2019/10/14 10:00	3.1	20.5	8.8	8.2	0.0	
2019/10/14 11:00	3.1	20.7	8.9	8.5	0.0	
2019/10/14 12:00	3.3	20.9	9.0	8.5	0.0	
2019/10/14 13:00	3.0	21.2	9.1	8.7	0.0	
2019/10/14 14:00	2.9	21.4	9.1	8.8	0.0	
2019/10/14 15:00	2.8	21.6	9.1	8.8	0.0	
2019/10/14 16:00	2.2	21.6	9.1	8.8	0.0	
2019/10/14 17:00	2.6	21.4	9.1	8.8	0.0	
2019/10/14 18:00	2.7	21.3	9.0	8.5	0.0	
2019/10/14 19:00	2.7	21.1	9.0	8.5	0.0	
2019/10/14 20:00	2.5	21.0	8.9	8.3	0.0	
2019/10/14 21:00	2.5	20.8	8.9	8.2	0.0	
2019/10/14 22:00	2.4	20.6	8.8	8.2	0.0	
2019/10/14 23:00	2.6	20.5	8.8	8.1	0.0	
2019/10/15 0:00	2.5	20.3	8.8	8.0	0.0	
2019/10/15 1:00	2.3	20.2	8.7	8.0	0.0	
2019/10/15 2:00	2.4	20.1	8.7	8.0	0.0	
2019/10/15 3:00	2.4	20.1	8.7	7.9	0.0	
2019/10/15 4:00	2.3	20.1	8.7	8.0	0.0	
2019/10/15 5:00	2.4	20.0	8.7	7.9	0.0	
2019/10/15 6:00	2.5	20.0	8.7	7.9	0.0	
2019/10/15 7:00	2.3	20.0	8.7	8.0	0.0	
2019/10/15 8:00	2.6	19.9	8.7	8.0	0.0	
2019/10/15 9:00	2.6	19.9	8.7	8.2	0.0	
2019/10/15 10:00	2.9	20.1	8.8	8.5	0.0	
2019/10/15 11:00	3.0	20.4	9.0	8.5	0.0	
2019/10/15 12:00	3.0	20.7	9.0	8.7	0.0	
2019/10/15 13:00	3.4	20.9	9.0	8.8	0.0	
2019/10/15 14:00	3.1	21.1	9.1	8.9	0.0	
2019/10/15 15:00	3.2	21.2	9.2	9.1	0.0	
2019/10/15 16:00	2.7	21.3	9.2	9.1	0.0	
2019/10/15 17:00	2.8	21.2	9.2	9.1	0.0	
2019/10/15 18:00	2.6	21.1	9.2	8.9	0.0	
2019/10/15 19:00	2.7	20.9	9.1	8.7	0.0	
2019/10/15 20:00	2.5	20.9	9.1	8.6	0.0	
2019/10/15 21:00	2.7	20.7	9.0	8.5	0.0	
2019/10/15 22:00	2.8	20.6	9.0	8.3	0.0	
2019/10/15 23:00	2.4	20.4	8.9	8.3	0.0	
2019/10/16 0:00	2.4	20.3	8.9	8.2	0.0	
2019/10/16 1:00	2.5	20.1	8.8	8.2	0.0	
2019/10/16 2:00	2.5	20.0	8.8	8.1	0.0	
2019/10/16 3:00	2.1	20.0	8.8	8.1	0.0	
2019/10/16 4:00	2.4	20.0	8.8	8.1	0.0	
2019/10/16 5:00	2.3	20.0	8.8	8.1	0.0	
2019/10/16 6:00	2.4	19.9	8.8	8.1	0.0	
2019/10/16 7:00	2.4	19.9	8.8	8.1	0.0	
2019/10/16 8:00	2.4	19.9	8.8	8.2	0.0	



観測地点	道の駅坂本(水質)				雨量(mm/h)
	(雨量は神瀬観測所の速報値(出典:国土交通省水文水質データベース))				
年/月/日 時:分	観測項目				
	濁度(FTU)	水温(°C)	pH	DO(mg/L)	
2019/10/16 9:00	2.3	19.9	8.9	8.4	0.0
2019/10/16 10:00	2.7	20.1	8.9	8.6	0.0
2019/10/16 11:00	2.5	20.3	9.1	8.8	0.0
2019/10/16 12:00	2.7	20.6	9.2	8.9	0.0
2019/10/16 13:00	2.9	20.9	9.2	9.0	0.0
2019/10/16 14:00	3.1	21.1	9.3	9.2	0.0
2019/10/16 15:00	3.1	21.2	9.3	9.3	0.0
2019/10/16 16:00	3.0	21.3	9.3	9.2	0.0
2019/10/16 17:00	2.9	21.2	9.3	9.1	0.0
2019/10/16 18:00	2.7	20.9	9.2	8.9	0.0
2019/10/16 19:00	2.8	20.8	9.2	8.7	0.0
2019/10/16 20:00	2.7	20.7	9.1	8.6	0.0
2019/10/16 21:00	2.8	20.6	9.1	8.5	0.0
2019/10/16 22:00	2.7	20.4	9.0	8.4	0.0
2019/10/16 23:00	2.7	20.3	9.0	8.2	0.0
2019/10/17 0:00	2.7	20.1	8.9	8.3	0.0
2019/10/17 1:00	2.7	20.0	8.8	8.1	0.0
2019/10/17 2:00	2.4	19.9	8.8	8.1	0.0
2019/10/17 3:00	2.4	19.8	8.3	8.1	0.0
2019/10/17 4:00	2.2	19.8	8.8	8.0	0.0
2019/10/17 5:00	1.9	19.8	8.7	8.0	0.0
2019/10/17 6:00	1.9	19.8	8.8	8.0	0.0
2019/10/17 7:00	1.8	19.8	8.8	8.0	0.0
2019/10/17 8:00	1.9	19.9	8.8	8.2	0.0
2019/10/17 9:00	2.2	20.0	8.9	8.3	0.0
2019/10/17 10:00	1.9	20.1	8.9	8.5	0.0
2019/10/17 11:00	2.1	20.1	9.0	8.7	0.0
2019/10/17 12:00	2.3	20.2	9.0	8.8	0.0
2019/10/17 13:00	2.0	20.3	9.1	8.8	0.0
2019/10/17 14:00	2.4	20.3	9.1	8.9	0.0
2019/10/17 15:00	2.1	20.3	9.1	8.9	0.0
2019/10/17 16:00	2.3	20.4	9.2	8.9	0.0
2019/10/17 17:00	2.4	20.4	9.2	8.8	0.0
2019/10/17 18:00	2.5	20.4	9.1	8.7	0.0
2019/10/17 19:00	2.3	20.3	9.0	8.6	0.0
2019/10/17 20:00	2.3	20.3	8.9	8.4	0.0
2019/10/17 21:00	2.3	20.3	8.9	8.3	0.0
2019/10/17 22:00	2.3	20.2	8.9	8.3	0.0
2019/10/17 23:00	2.2	20.2	8.9	8.2	0.0
2019/10/18 0:00	2.0	20.1	8.7	8.2	0.0
2019/10/18 1:00	2.1	20.1	8.8	8.2	0.0
2019/10/18 2:00	1.8	20.1	8.7	8.0	0.0
2019/10/18 3:00	1.7	20.0	8.7	8.0	0.0
2019/10/18 4:00	1.7	20.0	8.7	7.9	0.0
2019/10/18 5:00	1.9	20.0	8.7	8.0	0.0
2019/10/18 6:00	1.8	20.0	8.7	7.9	0.0
2019/10/18 7:00	2.0	20.0	8.6	7.9	0.0
2019/10/18 8:00	1.9	20.0	8.7	8.1	0.0
2019/10/18 9:00	1.8	20.0	8.8	8.2	0.0
2019/10/18 10:00	1.8	20.1	8.9	8.4	0.0
2019/10/18 11:00	1.8	20.2	9.0	8.5	0.0
2019/10/18 12:00	2.0	20.4	9.1	8.7	0.0
2019/10/18 13:00	2.2	20.6	9.2	8.9	0.0
2019/10/18 14:00	2.3	20.7	9.1	8.9	0.0
2019/10/18 15:00	2.1	20.8	9.2	8.9	0.0
2019/10/18 16:00	1.6	20.8	9.2	9.0	0.0
2019/10/18 17:00	1.2	20.8	9.2	8.7	0.0
2019/10/18 18:00	2.0	20.8	9.2	8.7	0.0
2019/10/18 19:00	2.2	20.7	9.1	8.5	0.0
2019/10/18 20:00	2.1	20.6	9.0	8.3	0.0
2019/10/18 21:00	2.0	20.6	8.8	8.2	1.0
2019/10/18 22:00	2.3	20.5	8.8	8.1	5.0
2019/10/18 23:00	2.5	20.5	8.7	8.0	0.0
2019/10/19 0:00	2.3	20.4	8.7	8.0	0.0
2019/10/19 1:00	2.1	20.3	8.6	8.0	0.0
2019/10/19 2:00	2.3	20.3	8.6	7.9	0.0
2019/10/19 3:00	2.3	20.2	8.6	7.9	0.0
2019/10/19 4:00	2.3	20.2	8.6	7.9	0.0
2019/10/19 5:00	2.3	20.2	8.6	7.8	0.0

観測地点	道の駅坂本(水質)		(雨量は神瀬観測所の速報値(出典:国土交通省水文水質データベース))			
	年/月/日 時:分	観測項目	濁度(FTU)	水温(°C)	pH	DO(mg/L)
2019/10/19 6:00	2.3	20.2	8.6	7.9	0.0	
2019/10/19 7:00	1.8	20.2	8.6	7.8	0.0	
2019/10/19 8:00	2.0	20.2	8.6	7.9	0.0	
2019/10/19 9:00	1.9	20.2	8.6	7.9	0.0	
2019/10/19 10:00	1.7	20.2	8.6	8.1	0.0	
2019/10/19 11:00	1.9	20.2	8.6	8.2	0.0	
2019/10/19 12:00	1.8	20.3	8.7	8.2	0.0	
2019/10/19 13:00	2.1	20.3	8.8	8.4	0.0	
2019/10/19 14:00	2.2	20.4	8.8	8.5	0.0	
2019/10/19 15:00	2.2	20.4	8.9	8.6	0.0	
2019/10/19 16:00	1.8	20.4	8.9	8.6	0.0	
2019/10/19 17:00	2.0	20.4	9.0	8.6	0.0	
2019/10/19 18:00	2.1	20.3	8.9	8.5	0.0	
2019/10/19 19:00	2.3	20.3	8.9	8.4	0.0	
2019/10/19 20:00	2.1	20.2	8.9	8.3	0.0	
2019/10/19 21:00	2.4	20.1	8.9	8.2	0.0	
2019/10/19 22:00	1.9	20.1	8.9	8.1	0.0	
2019/10/19 23:00	2.0	20.0	8.8	8.1	0.0	
2019/10/20 0:00	2.1	20.0	8.8	8.0	0.0	
2019/10/20 1:00	1.9	19.9	8.8	8.0	0.0	
2019/10/20 2:00	2.0	19.8	8.7	8.0	0.0	
2019/10/20 3:00	2.1	19.7	8.7	8.0	0.0	
2019/10/20 4:00	2.0	19.7	8.7	8.0	0.0	
2019/10/20 5:00	1.9	19.7	8.7	8.0	0.0	
2019/10/20 6:00	1.9	19.7	8.7	8.0	0.0	
2019/10/20 7:00	2.0	19.6	8.7	8.0	0.0	
2019/10/20 8:00	1.9	19.6	8.8	8.1	0.0	
2019/10/20 9:00	2.1	19.7	8.8	8.3	0.0	
2019/10/20 10:00	1.9	19.8	8.9	8.4	0.0	
2019/10/20 11:00	2.0	20.0	9.0	8.6	0.0	
2019/10/20 12:00	2.0	20.2	9.1	8.8	0.0	
2019/10/20 13:00	2.1	20.4	9.2	8.9	0.0	
2019/10/20 14:00	1.9	20.5	9.2	8.9	0.0	
2019/10/20 15:00	1.7	20.6	9.3	9.1	0.0	
2019/10/20 16:00	1.9	20.7	9.3	9.1	0.0	
2019/10/20 17:00	2.0	20.6	9.4	9.2	0.0	
2019/10/20 18:00	1.9	20.6	9.4	8.9	0.0	
2019/10/20 19:00	2.1	20.6	9.3	8.9	0.0	
2019/10/20 20:00	1.9	20.5	9.3	8.6	0.0	
2019/10/20 21:00	2.0	20.4	9.2	8.4	0.0	
2019/10/20 22:00	2.1	20.3	9.2	8.3	0.0	
2019/10/20 23:00	1.9	20.2	9.1	8.3	0.0	
2019/10/21 0:00	3.1	20.1	9.0	8.2	0.0	
2019/10/21 1:00	1.9	20.1	9.0	8.0	0.0	
2019/10/21 2:00	2.0	20.1	9.0	8.0	0.0	
2019/10/21 3:00	2.0	20.0	8.9	8.0	0.0	
2019/10/21 4:00	1.8	20.0	8.9	8.0	0.0	
2019/10/21 5:00	2.0	20.1	8.8	8.0	0.0	
2019/10/21 6:00	2.2	20.1	8.8	8.0	0.0	
2019/10/21 7:00	2.2	20.1	8.9	8.1	0.0	
2019/10/21 8:00	2.2	20.1	8.9	8.1	0.0	
2019/10/21 9:00	2.2	20.2	8.9	8.2	0.0	
2019/10/21 10:00	2.2	20.4	9.0	8.4	0.0	
2019/10/21 11:00	2.2	20.6	9.1	8.6	0.0	
2019/10/21 12:00	2.2	20.8	9.2	8.8	0.0	
2019/10/21 13:00	1.9	21.1	9.2	9.0	0.0	
2019/10/21 14:00	1.8	21.3	9.4	9.2	0.0	
2019/10/21 15:00	2.0	21.4	9.4	9.3	0.0	
2019/10/21 16:00	1.7	21.4	9.4	9.3	0.0	
2019/10/21 17:00	1.8	21.4	9.3	9.2	0.0	
2019/10/21 18:00	1.9	21.3	9.3	9.0	0.0	
2019/10/21 19:00	1.8	21.2	9.3	8.7	0.0	
2019/10/21 20:00	1.8	21.2	9.2	8.5	0.0	
2019/10/21 21:00	1.4	21.1	9.1	8.3	0.0	
2019/10/21 22:00	1.3	20.9	9.0	8.2	0.0	
2019/10/21 23:00	1.3	20.9	8.9	8.0	0.0	
2019/10/22 0:00	1.4	20.8	8.9	7.8	0.0	
2019/10/22 1:00	1.4	20.7	8.8	7.9	0.0	
2019/10/22 2:00	1.2	20.6	8.7	7.8	0.0	

観測地点	道の駅坂本(水質)					雨量(mm/h)
	観測項目					
年/月/日 時:分	濁度(FTU)	水温(°C)	pH	DO(mg/L)		
2019/10/22 3:00	1.2	20.6	8.7	7.8	0.0	
2019/10/22 4:00	1.3	20.6	8.7	7.7	0.0	
2019/10/22 5:00	1.1	20.6	8.7	7.8	0.0	
2019/10/22 6:00	1.2	20.6	8.7	7.7	0.0	
2019/10/22 7:00	1.2	20.6	8.7	7.7	0.0	
2019/10/22 8:00	1.2	20.6	8.7	7.8	0.0	
2019/10/22 9:00	1.3	20.7	8.8	8.0	0.0	
2019/10/22 10:00	1.2	20.8	8.9	8.2	0.0	
2019/10/22 11:00	1.3	21.1	9.0	8.5	0.0	
2019/10/22 12:00	1.2	21.4	9.1	8.6	0.0	
2019/10/22 13:00	1.2	21.6	9.2	8.8	0.0	
2019/10/22 14:00	1.3	21.8	9.3	8.9	0.0	
2019/10/22 15:00	1.3	21.9	9.3	9.0	0.0	
2019/10/22 16:00	1.6	22.0	9.4	8.9	0.0	
2019/10/22 17:00	1.4	21.9	9.3	9.0	0.0	
2019/10/22 18:00	1.4	21.8	9.3	8.8	0.0	
2019/10/22 19:00	1.3	21.7	9.2	8.7	0.0	
2019/10/22 20:00	1.4	21.6	9.2	8.4	0.0	
2019/10/22 21:00	1.2	21.4	9.1	8.3	0.0	
2019/10/22 22:00	1.2	21.3	9.0	8.1	0.0	
2019/10/22 23:00	1.2	21.2	9.0	8.0	0.0	
2019/10/23 0:00	1.3	21.1	8.9	7.9	0.0	
2019/10/23 1:00	1.2	21.0	8.9	7.8	0.0	
2019/10/23 2:00	1.3	21.0	8.8	7.8	0.0	
2019/10/23 3:00	1.5	20.9	8.8	7.5	0.0	
2019/10/23 4:00	1.2	20.9	8.8	7.5	0.0	
2019/10/23 5:00	1.2	20.9	8.7	7.5	0.0	
2019/10/23 6:00	1.3	20.9	8.7	7.3	0.0	
2019/10/23 7:00	1.7	20.9	8.7	7.5	0.0	
2019/10/23 8:00	1.3	20.9	8.7	7.4	0.0	
2019/10/23 9:00	1.7	21.0	8.8	7.7	0.0	
2019/10/23 10:00	1.4	21.1	8.8	8.0	0.0	
2019/10/23 11:00	1.5	21.2	9.0	8.2	0.0	
2019/10/23 12:00	記録なし	記録なし	記録なし	記録なし	0.0	
2019/10/23 13:00	4.2	21.8	8.5	9.0	0.0	
2019/10/23 14:00	1.5	21.8	8.7	9.1	0.0	
2019/10/23 15:00	1.4	21.8	8.8	9.1	0.0	
2019/10/23 16:00	1.4	21.7	8.9	8.9	0.0	
2019/10/23 17:00	1.5	21.7	8.8	8.7	0.0	
2019/10/23 18:00	1.5	21.6	8.7	8.6	1.0	
2019/10/23 19:00	1.3	21.6	8.7	8.4	1.0	
2019/10/23 20:00	1.4	21.5	8.6	8.4	1.0	
2019/10/23 21:00	1.6	21.4	8.6	8.2	1.0	
2019/10/23 22:00	1.5	21.4	8.5	8.1	1.0	
2019/10/23 23:00	1.5	21.3	8.5	8.1	2.0	
2019/10/24 0:00	1.6	21.3	8.5	8.0	7.0	
2019/10/24 1:00	1.5	21.2	8.5	8.0	0.0	
2019/10/24 2:00	1.7	21.2	8.4	8.0	0.0	
2019/10/24 3:00	1.6	21.1	8.5	8.1	0.0	
2019/10/24 4:00	1.8	21.1	8.5	8.1	0.0	
2019/10/24 5:00	1.7	21.1	8.5	8.1	0.0	
2019/10/24 6:00	1.7	21.1	8.5	8.1	0.0	
2019/10/24 7:00	1.8	21.1	8.5	8.1	1.0	
2019/10/24 8:00	1.8	21.1	8.5	8.2	0.0	
2019/10/24 9:00	1.9	21.1	8.6	8.4	0.0	
2019/10/24 10:00	2.0	21.2	8.8	8.6	0.0	
2019/10/24 11:00	2.0	21.3	8.9	8.8	0.0	
2019/10/24 12:00	2.0	21.4	8.9	8.9	0.0	
2019/10/24 13:00	2.0	21.4	9.0	9.1	0.0	
2019/10/24 14:00	2.1	21.5	9.1	9.1	0.0	
2019/10/24 15:00	2.1	21.5	9.1	9.1	0.0	
2019/10/24 16:00	2.2	21.6	9.1	9.1	0.0	
2019/10/24 17:00	2.3	21.5	9.1	9.0	1.0	
2019/10/24 18:00	2.3	21.4	9.0	8.8	0.0	
2019/10/24 19:00	2.3	21.4	8.9	8.6	0.0	
2019/10/24 20:00	2.2	21.3	8.8	8.5	0.0	
2019/10/24 21:00	2.2	21.3	8.7	8.4	1.0	
2019/10/24 22:00	2.2	21.2	8.7	8.3	0.0	
2019/10/24 23:00	2.3	21.2	8.6	8.2	0.0	

観測地点	道の駅坂本(水質)					雨量(mm/h)
	観測項目					
年/月/日 時:分	濁度(FTU)	水温(°C)	pH	DO(mg/L)		
2019/10/25 0:00	2.3	21.1	8.6	8.2	2.0	
2019/10/25 1:00	2.4	21.1	8.6	8.2	0.0	
2019/10/25 2:00	2.5	21.1	8.6	8.1	0.0	
2019/10/25 3:00	2.4	21.1	8.6	8.1	0.0	
2019/10/25 4:00	2.3	21.1	8.6	8.2	0.0	
2019/10/25 5:00	2.4	21.1	8.5	8.2	0.0	
2019/10/25 6:00	2.5	21.1	8.6	8.2	0.0	
2019/10/25 7:00	2.6	21.1	8.6	8.2	0.0	
2019/10/25 8:00	2.6	21.1	8.6	8.3	0.0	
2019/10/25 9:00	2.8	21.1	8.7	8.4	0.0	
2019/10/25 10:00	3.0	21.2	8.8	8.6	0.0	
2019/10/25 11:00	3.2	21.4	8.9	8.8	0.0	
2019/10/25 12:00	3.3	21.5	9.1	9.0	0.0	
2019/10/25 13:00	3.2	21.5	9.1	9.0	0.0	
2019/10/25 14:00	3.2	21.6	9.2	9.2	0.0	
2019/10/25 15:00	3.2	21.7	9.3	9.2	0.0	
2019/10/25 16:00	3.0	21.6	9.2	9.2	0.0	
2019/10/25 17:00	3.1	21.5	9.2	9.1	0.0	
2019/10/25 18:00	3.1	21.4	9.1	8.9	0.0	
2019/10/25 19:00	3.2	21.4	9.0	8.7	0.0	
2019/10/25 20:00	3.2	21.3	8.9	8.6	0.0	
2019/10/25 21:00	3.1	21.2	8.8	8.4	0.0	
2019/10/25 22:00	3.1	21.1	8.7	8.3	0.0	
2019/10/25 23:00	3.2	21.0	8.7	8.2	0.0	
2019/10/26 0:00	3.1	20.9	8.6	8.2	0.0	
2019/10/26 1:00	3.1	20.9	8.6	8.1	0.0	
2019/10/26 2:00	3.2	20.8	8.6	8.1	0.0	
2019/10/26 3:00	3.3	20.8	8.6	8.2	0.0	
2019/10/26 4:00	3.6	20.8	8.6	8.2	0.0	
2019/10/26 5:00	3.7	20.7	8.6	8.2	0.0	
2019/10/26 6:00	3.7	20.7	8.6	8.2	0.0	
2019/10/26 7:00	3.5	20.7	8.6	8.2	0.0	
2019/10/26 8:00	3.5	20.7	8.6	8.3	0.0	
2019/10/26 9:00	3.5	20.7	8.7	8.4	0.0	
2019/10/26 10:00	3.8	20.8	8.8	8.6	0.0	
2019/10/26 11:00	3.8	20.9	8.9	8.8	0.0	
2019/10/26 12:00	3.9	21.0	9.0	9.0	0.0	
2019/10/26 13:00	4.0	21.3	9.2	9.2	0.0	
2019/10/26 14:00	3.9	21.5	9.3	9.3	0.0	
2019/10/26 15:00	3.8	21.5	9.3	9.4	0.0	
2019/10/26 16:00	3.8	21.5	9.4	9.4	0.0	
2019/10/26 17:00	3.7	21.4	9.3	9.2	0.0	
2019/10/26 18:00	3.7	21.3	9.3	9.1	0.0	
2019/10/26 19:00	3.8	21.2	9.2	8.9	0.0	
2019/10/26 20:00	3.7	21.1	9.1	8.7	0.0	
2019/10/26 21:00	3.6	21.0	9.0	8.6	0.0	
2019/10/26 22:00	3.7	20.9	8.9	8.4	0.0	
2019/10/26 23:00	3.7	20.8	8.8	8.3	0.0	
2019/10/27 0:00	3.7	20.7	8.7	8.2	0.0	
2019/10/27 1:00	3.7	20.6	8.7	8.1	0.0	
2019/10/27 2:00	3.7	20.5	8.6	8.1	0.0	
2019/10/27 3:00	3.7	20.4	8.6	8.1	0.0	
2019/10/27 4:00	3.7	20.3	8.6	8.1	0.0	
2019/10/27 5:00	3.7	20.3	8.6	8.0	0.0	
2019/10/27 6:00	3.7	20.3	8.6	8.0	0.0	
2019/10/27 7:00	3.5	20.2	8.6	8.1	0.0	
2019/10/27 8:00	3.7	20.3	8.6	8.2	0.0	
2019/10/27 9:00	4.0	20.3	8.7	8.4	0.0	
2019/10/27 10:00	4.0	20.5	8.9	8.6	0.0	
2019/10/27 11:00	4.0	20.6	9.0	8.8	0.0	
2019/10/27 12:00	4.1	20.7	9.1	9.0	0.0	
2019/10/27 13:00	4.1	20.8	9.2	9.2	0.0	
2019/10/27 14:00	4.3	21.0	9.3	9.4	0.0	
2019/10/27 15:00	4.3	21.1	9.4	9.5	0.0	
2019/10/27 16:00	4.4	21.1	9.5	9.5	0.0	
2019/10/27 17:00	4.4	21.1	9.5	9.5	0.0	
2019/10/27 18:00	4.6	21.0	9.5	9.3	0.0	
2019/10/27 19:00	4.7	21.0	9.4	9.1	0.0	
2019/10/27 20:00	4.8	20.9	9.4	8.9	0.0	

観測地点	道の駅坂本(水質)					(雨量は神瀬観測所の速報値(出典:国土交通省水文水質データベース))
年/月/日 時:分	観測項目				雨量(mm/h)	
	濁度(FTU)	水温(°C)	pH	DO(mg/L)		
2019/10/27 21:00	4.7	20.8	9.3	8.7	0.0	
2019/10/27 22:00	4.6	20.7	9.1	8.6	0.0	
2019/10/27 23:00	4.4	20.6	9.0	8.4	0.0	
2019/10/28 0:00	4.2	20.6	8.9	8.3	0.0	
2019/10/28 1:00	4.3	20.5	8.8	8.2	0.0	
2019/10/28 2:00	4.1	20.5	8.7	8.1	0.0	
2019/10/28 3:00	4.1	20.4	8.7	8.0	0.0	
2019/10/28 4:00	4.1	20.4	8.6	8.1	0.0	
2019/10/28 5:00	3.9	20.3	8.6	8.0	0.0	
2019/10/28 6:00	3.9	20.3	8.6	8.1	0.0	
2019/10/28 7:00	3.8	20.2	8.6	8.0	0.0	
2019/10/28 8:00	3.8	20.2	8.6	8.1	0.0	
2019/10/28 9:00	4.0	20.3	8.7	8.3	0.0	
2019/10/28 10:00	4.2	20.5	8.8	8.6	0.0	
2019/10/28 11:00	4.2	20.8	9.0	8.8	0.0	
2019/10/28 12:00	4.2	21.0	9.1	9.1	0.0	
2019/10/28 13:00	4.3	21.2	9.2	9.2	0.0	
2019/10/28 14:00	4.4	21.3	9.2	9.3	0.0	
2019/10/28 15:00	4.4	21.3	9.3	9.4	0.0	
2019/10/28 16:00	4.4	21.4	9.4	9.4	0.0	
2019/10/28 17:00	4.6	21.3	9.3	9.3	0.0	
2019/10/28 18:00	4.7	21.2	9.2	9.0	0.0	
2019/10/28 19:00	4.8	21.1	9.1	8.8	0.0	
2019/10/28 20:00	5.0	21.0	9.0	8.6	0.0	
2019/10/28 21:00	5.1	20.9	8.9	8.4	0.0	
2019/10/28 22:00	5.1	20.8	8.8	8.3	1.0	
2019/10/28 23:00	5.2	20.6	8.6	8.2	0.0	
2019/10/29 0:00	5.4	20.6	8.5	8.1	1.0	
2019/10/29 1:00	5.4	20.5	8.5	8.0	2.0	
2019/10/29 2:00	5.6	20.3	8.5	8.0	2.0	
2019/10/29 3:00	5.7	20.3	8.5	8.0	3.0	
2019/10/29 4:00	5.7	20.2	8.5	8.0	3.0	
2019/10/29 5:00	5.6	20.2	8.5	7.9	4.0	
2019/10/29 6:00	5.6	20.1	8.5	8.0	2.0	
2019/10/29 7:00	5.8	20.1	8.5	7.9	1.0	
2019/10/29 8:00	5.6	20.1	8.5	8.1	0.0	
2019/10/29 9:00	5.4	20.1	8.5	8.2	0.0	
2019/10/29 10:00	5.9	20.1	8.6	8.4	0.0	
2019/10/29 11:00	5.9	20.4	8.8	8.7	0.0	
2019/10/29 12:00	6.1	20.7	9.0	8.9	0.0	
2019/10/29 13:00	6.2	20.9	9.2	9.1	0.0	
2019/10/29 14:00	6.2	21.1	9.3	9.2	0.0	
2019/10/29 15:00	6.3	21.3	8.6	9.4	0.0	
2019/10/29 16:00	6.4	21.3	8.4	9.3	0.0	
2019/10/29 17:00	6.7	21.1	8.4	9.1	0.0	
2019/10/29 18:00	6.9	20.9	8.3	8.9	0.0	
2019/10/29 19:00	6.8	20.7	8.2	8.7	0.0	
2019/10/29 20:00	7.0	20.5	8.1	8.6	0.0	
2019/10/29 21:00	7.1	20.3	8.0	8.5	0.0	
2019/10/29 22:00	6.9	20.1	7.9	8.4	0.0	
2019/10/29 23:00	7.1	19.9	7.8	8.3	0.0	
2019/10/30 0:00	7.2	19.8	7.8	8.3	0.0	
2019/10/30 1:00	7.1	19.7	7.8	8.3	0.0	
2019/10/30 2:00	7.1	19.7	7.8	8.2	0.0	
2019/10/30 3:00	7.1	19.6	7.8	8.3	0.0	
2019/10/30 4:00	7.2	19.6	7.8	8.3	0.0	
2019/10/30 5:00	7.1	19.5	7.7	8.3	0.0	
2019/10/30 6:00	7.2	19.5	7.7	8.3	0.0	
2019/10/30 7:00	7.2	19.5	7.8	8.4	0.0	
2019/10/30 8:00	7.2	19.5	7.8	8.4	0.0	
2019/10/30 9:00	7.2	19.5	7.8	8.6	0.0	
2019/10/30 10:00	7.5	19.6	8.0	8.9	0.0	
2019/10/30 11:00	7.4	19.8	8.1	9.2	0.0	
2019/10/30 12:00	7.4	20.0	8.2	9.4	0.0	
2019/10/30 13:00	7.5	20.2	8.4	9.5	0.0	
2019/10/30 14:00	7.5	20.2	8.4	9.8	0.0	
2019/10/30 15:00	7.4	20.3	8.5	9.8	0.0	
2019/10/30 16:00	7.1	20.3	9.4	9.7	0.0	
2019/10/30 17:00	7.5	20.2	8.7	9.7	0.0	

観測地点	道の駅坂本(水質)					(雨量は神瀬観測所の速報値(出典:国土交通省水文水質データベース))
年/月/日 時:分	観測項目				雨量(mm/h)	
	濁度(FTU)	水温(°C)	pH	DO(mg/L)		
2019/10/30 18:00	7.4	20.0	8.5	9.4	0.0	
2019/10/30 19:00	7.4	19.8	8.4	9.3	0.0	
2019/10/30 20:00	7.5	19.7	8.3	9.1	0.0	
2019/10/30 21:00	7.5	19.6	8.2	9.0	0.0	
2019/10/30 22:00	7.4	19.5	8.1	8.8	0.0	
2019/10/30 23:00	7.4	19.3	8.0	8.7	0.0	
2019/10/31 0:00	7.5	19.2	7.9	8.6	0.0	
2019/10/31 1:00	7.6	19.2	7.9	8.6	0.0	
2019/10/31 2:00	7.5	19.1	7.9	8.5	0.0	
2019/10/31 3:00	7.8	19.1	7.8	8.5	0.0	
2019/10/31 4:00	7.7	19.0	7.8	8.5	0.0	
2019/10/31 5:00	7.5	19.0	7.8	8.5	0.0	
2019/10/31 6:00	7.5	19.0	7.8	8.5	0.0	
2019/10/31 7:00	7.5	19.0	7.8	8.5	0.0	
2019/10/31 8:00	7.6	19.0	7.8	8.5	0.0	
2019/10/31 9:00	7.8	19.1	7.9	8.8	0.0	
2019/10/31 10:00	7.9	19.3	8.0	9.1	0.0	
2019/10/31 11:00	8.0	19.6	8.2	9.3	0.0	
2019/10/31 12:00	8.1	19.8	8.3	9.7	0.0	
2019/10/31 13:00	8.1	20.1	8.5	9.8	0.0	
2019/10/31 14:00	8.3	20.3	8.6	9.9	0.0	
2019/10/31 15:00	8.3	20.4	8.7	10.1	0.0	
2019/10/31 16:00	8.0	20.4	8.7	10.1	0.0	
2019/10/31 17:00	8.4	20.2	8.7	9.8	0.0	
2019/10/31 18:00	8.3	20.0	8.6	9.6	0.0	
2019/10/31 19:00	8.4	19.9	8.6	9.3	0.0	
2019/10/31 20:00	8.6	19.7	8.5	9.2	0.0	
2019/10/31 21:00	8.5	19.6	8.4	9.1	0.0	
2019/10/31 22:00	8.5	19.5	8.3	8.9	0.0	
2019/10/31 23:00	8.4	19.3	8.1	8.7	0.0	
2019/11/1 0:00	8.5	19.1	8.0	8.7	0.0	
2019/11/1 1:00	8.6	19.0	7.9	8.5	0.0	
2019/11/1 2:00	8.7	18.8	8.6	8.5	0.0	
2019/11/1 3:00	8.8	18.8	8.6	8.4	0.0	
2019/11/1 4:00	8.8	18.7	8.6	8.4	0.0	
2019/11/1 5:00	9.0	18.7	8.6	8.3	0.0	
2019/11/1 6:00	9.1	18.7	8.6	8.3	0.0	
2019/11/1 7:00	9.0	18.7	8.6	8.3	0.0	
2019/11/1 8:00	9.1	18.7	8.7	8.5	0.0	
2019/11/1 9:00	9.2	18.8	8.8	8.7	0.0	
2019/11/1 10:00	9.2	18.9	8.9	8.9	0.0	
2019/11/1 11:00	9.2	19.1	9.1	9.2	0.0	
2019/11/1 12:00	9.3	19.5	9.3	9.5	0.0	
2019/11/1 13:00	9.4	19.7	9.4	9.7	0.0	
2019/11/1 14:00	9.3	20.0	9.5	9.9	0.0	
2019/11/1 15:00	9.2	20.1	9.5	10.0	0.0	
2019/11/1 16:00	9.1	20.2	9.5	9.9	0.0	
2019/11/1 17:00	9.3	20.0	9.4	9.6	0.0	
2019/11/1 18:00	9.3	19.8	9.3	9.4	0.0	
2019/11/1 19:00	9.3	19.7	9.1	9.2	0.0	
2019/11/1 20:00	9.4	19.6	9.1	9.0	0.0	
2019/11/1 21:00	9.5	19.5	9.0	8.9	0.0	
2019/11/1 22:00	9.6	19.4	8.9	8.6	0.0	
2019/11/1 23:00	9.6	19.2	8.8	8.6	0.0	
2019/11/2 0:00	9.7	19.1	8.7	8.5	0.0	
2019/11/2 1:00	9.9	19.0	8.7	8.4	0.0	
2019/11/2 2:00	9.9	18.8	8.6	8.4	0.0	
2019/11/2 3:00	9.9	18.7	8.6	8.4	0.0	
2019/11/2 4:00	9.9	18.6	8.6	8.3	0.0	
2019/11/2 5:00	9.9	18.6	8.6	8.3	0.0	
2019/11/2 6:00	10.1	18.5	8.6	8.3	0.0	
2019/11/2 7:00	10.0	18.4	8.6	8.3	0.0	
2019/11/2 8:00	9.8	18.4	8.6	8.4	0.0	
2019/11/2 9:00	9.9	18.5	8.7	8.5	0.0	
2019/11/2 10:00	9.9	18.7	8.8	8.8	0.0	
2019/11/2 11:00	10.0	18.9	9.0	9.1	0.0	
2019/11/2 12:00	9.9	19.2	9.2	9.4	0.0	
2019/11/2 13:00	10.0	19.5	9.2	9.6	0.0	
2019/11/2 14:00	10.1	19.7	9.4	9.7	0.0	

観測地点	道の駅坂本(水質)					雨量(mm/h)
	観測項目					
年/月/日 時:分	濁度(FTU)	水温(°C)	pH	DO(mg/L)		
2019/11/2 15:00	10.1	19.8	9.3	9.8	0.0	
2019/11/2 16:00	9.9	19.8	9.4	9.7	0.0	
2019/11/2 17:00	10.1	19.7	9.3	9.7	0.0	
2019/11/2 18:00	10.0	19.6	9.3	9.4	0.0	
2019/11/2 19:00	10.0	19.5	9.2	9.2	0.0	
2019/11/2 20:00	10.1	19.3	9.1	9.1	0.0	
2019/11/2 21:00	10.2	19.2	9.0	8.9	0.0	
2019/11/2 22:00	10.3	19.1	9.0	8.8	0.0	
2019/11/2 23:00	10.3	19.0	8.9	8.6	0.0	
2019/11/3 0:00	10.4	18.8	8.8	8.5	0.0	
2019/11/3 1:00	10.4	18.6	8.7	8.5	0.0	
2019/11/3 2:00	10.5	18.5	8.7	8.4	0.0	
2019/11/3 3:00	10.5	18.4	8.6	8.4	0.0	
2019/11/3 4:00	10.5	18.3	8.6	8.3	0.0	
2019/11/3 5:00	10.5	18.2	8.6	8.3	0.0	
2019/11/3 6:00	10.5	18.2	8.6	8.4	0.0	
2019/11/3 7:00	10.5	18.1	8.6	8.3	0.0	
2019/11/3 8:00	10.3	18.1	8.6	8.4	0.0	
2019/11/3 9:00	10.5	18.2	8.7	8.6	0.0	
2019/11/3 10:00	10.5	18.3	8.8	8.9	0.0	
2019/11/3 11:00	10.5	18.5	8.9	9.0	0.0	
2019/11/3 12:00	10.5	18.6	9.0	9.2	0.0	
2019/11/3 13:00	10.5	18.7	9.1	9.3	0.0	
2019/11/3 14:00	10.6	18.8	9.1	9.4	0.0	
2019/11/3 15:00	10.6	18.8	9.2	9.5	0.0	
2019/11/3 16:00	10.4	18.8	9.2	9.5	0.0	
2019/11/3 17:00	10.4	18.8	9.2	9.3	0.0	
2019/11/3 18:00	10.4	18.8	9.2	9.2	0.0	
2019/11/3 19:00	10.5	18.8	9.1	9.2	0.0	
2019/11/3 20:00	10.5	18.7	9.0	9.0	0.0	
2019/11/3 21:00	10.6	18.6	9.0	8.9	0.0	
2019/11/3 22:00	10.6	18.6	8.9	8.7	0.0	
2019/11/3 23:00	10.6	18.5	8.9	8.6	0.0	
2019/11/4 0:00	10.6	18.5	8.8	8.5	0.0	
2019/11/4 1:00	10.8	18.4	8.7	8.5	0.0	
2019/11/4 2:00	10.8	18.3	8.7	8.4	0.0	
2019/11/4 3:00	10.9	18.3	8.6	8.4	0.0	
2019/11/4 4:00	11.0	18.2	8.6	8.4	0.0	
2019/11/4 5:00	11.0	18.2	8.6	8.3	0.0	
2019/11/4 6:00	11.1	18.1	8.6	8.4	0.0	
2019/11/4 7:00	11.2	18.1	8.6	8.3	0.0	
2019/11/4 8:00	11.1	18.0	8.6	8.4	0.0	
2019/11/4 9:00	11.3	18.0	8.6	8.6	0.0	
2019/11/4 10:00	11.4	18.2	8.8	8.8	0.0	
2019/11/4 11:00	11.5	18.4	9.0	9.2	0.0	
2019/11/4 12:00	11.4	18.6	9.1	9.4	0.0	
2019/11/4 13:00	11.5	18.8	9.2	9.6	0.0	
2019/11/4 14:00	11.3	19.0	9.3	9.8	0.0	
2019/11/4 15:00	11.2	19.0	9.3	9.8	0.0	
2019/11/4 16:00	11.2	19.0	9.3	9.6	0.0	
2019/11/4 17:00	11.2	18.9	9.4	9.6	0.0	
2019/11/4 18:00	11.2	18.8	9.3	9.4	0.0	
2019/11/4 19:00	11.1	18.7	9.3	9.2	0.0	
2019/11/4 20:00	11.1	18.6	9.2	9.1	0.0	
2019/11/4 21:00	11.1	18.5	9.1	8.9	0.0	
2019/11/4 22:00	11.1	18.4	9.1	8.8	0.0	
2019/11/4 23:00	11.2	18.3	9.0	8.7	0.0	
2019/11/5 0:00	11.3	18.1	8.9	8.6	0.0	
2019/11/5 1:00	11.2	18.0	8.8	8.6	0.0	
2019/11/5 2:00	11.2	17.9	8.7	8.5	0.0	
2019/11/5 3:00	11.2	17.8	8.7	8.4	0.0	
2019/11/5 4:00	11.2	17.7	8.6	8.4	0.0	
2019/11/5 5:00	11.1	17.6	8.6	8.4	0.0	
2019/11/5 6:00	11.3	17.6	8.6	8.3	0.0	
2019/11/5 7:00	11.4	17.6	8.6	8.3	0.0	
2019/11/5 8:00	11.5	17.5	8.6	8.4	0.0	
2019/11/5 9:00	11.6	17.6	8.7	8.6	0.0	
2019/11/5 10:00	11.9	17.7	8.8	9.0	0.0	
2019/11/5 11:00	12.0	18.0	9.0	9.1	0.0	

観測地点	道の駅坂本(水質)		(雨量は神瀬観測所の速報値(出典:国土交通省水文水質データベース))		
	年/月/日 時:分	濁度(FTU)	水温(°C)	pH	DO(mg/L)
2019/11/5 12:00	11.8	18.3	9.1	9.5	0.0
2019/11/5 13:00	12.0	18.6	9.3	9.6	0.0
2019/11/5 14:00	12.0	18.8	9.4	9.8	0.0
2019/11/5 15:00	12.0	18.9	9.4	10.0	0.0
2019/11/5 16:00	11.9	18.9	9.4	9.9	0.0
2019/11/5 17:00	12.0	18.8	9.4	9.7	0.0
2019/11/5 18:00	12.0	18.7	9.4	9.5	0.0
2019/11/5 19:00	11.9	18.5	9.3	9.3	0.0
2019/11/5 20:00	11.9	18.4	9.2	9.1	0.0
2019/11/5 21:00	11.8	18.3	9.2	9.0	0.0
2019/11/5 22:00	12.0	18.3	9.1	8.8	0.0
2019/11/5 23:00	11.9	18.1	9.0	8.7	0.0
2019/11/6 0:00	11.9	18.0	8.9	8.6	0.0
2019/11/6 1:00	11.9	17.8	8.8	8.5	0.0
2019/11/6 2:00	12.0	17.7	8.8	8.5	0.0
2019/11/6 3:00	11.9	17.6	8.7	8.5	0.0
2019/11/6 4:00	12.0	17.5	8.7	8.4	0.0
2019/11/6 5:00	12.0	17.4	8.6	8.4	0.0
2019/11/6 6:00	11.9	17.3	8.6	8.4	0.0
2019/11/6 7:00	12.0	17.3	8.7	8.4	0.0
2019/11/6 8:00	12.0	17.3	8.7	8.5	0.0
2019/11/6 9:00	12.2	17.4	8.8	8.8	閉局
2019/11/6 10:00	12.5	17.6	8.9	9.1	閉局
2019/11/6 11:00	12.5	17.9	9.1	9.4	閉局
2019/11/6 12:00	12.7	18.2	9.3	9.7	閉局
2019/11/6 13:00	12.9	18.5	9.4	9.9	閉局
2019/11/6 14:00	12.8	18.7	9.5	10.1	閉局
2019/11/6 15:00	13.0	18.9	9.5	10.2	閉局
2019/11/6 16:00	12.7	18.9	9.5	10.0	閉局
2019/11/6 17:00	12.9	18.8	9.5	9.9	欠測
2019/11/6 18:00	12.8	18.6	9.4	9.6	0.0
2019/11/6 19:00	12.7	18.5	9.3	9.4	0.0
2019/11/6 20:00	12.6	18.4	9.2	9.1	0.0
2019/11/6 21:00	12.7	18.3	9.2	9.0	0.0
2019/11/6 22:00	12.6	18.2	9.1	8.9	0.0
2019/11/6 23:00	12.6	18.1	9.0	8.8	0.0
2019/11/7 0:00	12.7	18.0	8.9	8.6	0.0
2019/11/7 1:00	12.7	17.8	8.8	8.5	0.0
2019/11/7 2:00	12.8	17.7	8.7	8.5	0.0
2019/11/7 3:00	12.8	17.6	8.7	8.5	0.0
2019/11/7 4:00	12.9	17.5	8.6	8.4	0.0
2019/11/7 5:00	12.9	17.5	8.6	8.4	0.0
2019/11/7 6:00	12.8	17.5	8.6	8.4	0.0
2019/11/7 7:00	12.7	17.4	8.6	8.4	0.0
2019/11/7 8:00	12.6	17.4	8.6	8.6	0.0
2019/11/7 9:00	13.0	17.5	8.7	8.8	0.0
2019/11/7 10:00	12.7	17.6	8.8	9.0	0.0
2019/11/7 11:00	12.7	17.8	8.9	9.2	0.0
2019/11/7 12:00	12.8	17.9	9.0	9.4	0.0
2019/11/7 13:00	12.9	18.0	9.1	9.6	0.0
2019/11/7 14:00	12.9	18.2	9.2	9.8	0.0
2019/11/7 15:00	12.9	18.3	9.3	9.8	0.0
2019/11/7 16:00	12.8	18.3	9.3	9.8	0.0
2019/11/7 17:00	12.7	18.3	9.3	9.7	0.0
2019/11/7 18:00	12.8	18.2	9.3	9.6	0.0
2019/11/7 19:00	12.7	18.2	9.2	9.4	0.0
2019/11/7 20:00	12.7	18.1	9.2	9.2	0.0
2019/11/7 21:00	12.6	18.0	9.1	9.1	0.0
2019/11/7 22:00	12.7	18.0	9.0	8.9	0.0
2019/11/7 23:00	12.8	17.9	8.9	8.8	0.0
2019/11/8 0:00	12.8	17.9	8.8	8.6	0.0
2019/11/8 1:00	12.8	17.8	8.7	8.6	0.0
2019/11/8 2:00	12.9	17.7	8.7	8.6	0.0
2019/11/8 3:00	12.9	17.6	8.6	8.5	0.0
2019/11/8 4:00	13.0	17.5	8.6	8.5	0.0
2019/11/8 5:00	13.0	17.5	8.6	8.4	0.0
2019/11/8 6:00	13.0	17.4	8.6	8.5	0.0
2019/11/8 7:00	12.9	17.4	8.6	8.4	0.0
2019/11/8 8:00	12.9	17.4	8.6	8.5	0.0



観測地点	道の駅坂本(水質)					雨量(mm/h)
	観測項目					
年/月/日 時:分	濁度(FTU)	水温(°C)	pH	DO(mg/L)		
2019/11/8 9:00	13.2	17.4	8.7	8.7	0.0	
2019/11/8 10:00	13.7	17.5	8.8	9.1	0.0	
2019/11/8 11:00	13.6	17.8	9.0	9.4	0.0	
2019/11/8 12:00	13.7	18.0	9.1	9.6	0.0	
2019/11/8 13:00	13.7	18.2	9.2	9.8	0.0	
2019/11/8 14:00	13.7	18.4	9.2	9.9	0.0	
2019/11/8 15:00	13.5	18.5	9.3	10.0	0.0	
2019/11/8 16:00	13.1	18.5	9.3	9.9	0.0	
2019/11/8 17:00	13.4	18.3	9.3	9.8	0.0	
2019/11/8 18:00	13.5	18.2	9.2	9.6	0.0	
2019/11/8 19:00	13.5	18.1	9.1	9.3	0.0	
2019/11/8 20:00	13.4	18.0	9.1	9.1	0.0	
2019/11/8 21:00	13.5	17.9	9.0	9.0	0.0	
2019/11/8 22:00	13.5	17.8	8.9	8.9	0.0	
2019/11/8 23:00	13.6	17.7	8.9	8.8	0.0	
2019/11/9 0:00	13.6	17.5	8.8	8.7	0.0	
2019/11/9 1:00	13.7	17.4	8.7	8.7	0.0	
2019/11/9 2:00	13.6	17.3	8.7	8.6	0.0	
2019/11/9 3:00	13.7	17.1	8.6	8.6	0.0	
2019/11/9 4:00	13.8	17.0	8.6	8.6	0.0	
2019/11/9 5:00	13.9	17.0	8.6	8.6	0.0	
2019/11/9 6:00	13.8	16.8	8.6	8.6	0.0	
2019/11/9 7:00	13.7	16.8	8.6	8.6	0.0	
2019/11/9 8:00	13.6	16.7	8.6	8.7	0.0	
2019/11/9 9:00	13.8	16.7	8.7	9.0	0.0	
2019/11/9 10:00	13.8	16.9	8.8	9.2	0.0	
2019/11/9 11:00	13.9	17.2	9.0	9.5	0.0	
2019/11/9 12:00	14.0	17.5	9.1	9.8	0.0	
2019/11/9 13:00	13.9	17.7	9.2	10.0	0.0	
2019/11/9 14:00	13.9	17.9	9.3	10.1	0.0	
2019/11/9 15:00	13.9	18.0	9.3	10.2	0.0	
2019/11/9 16:00	13.6	18.0	9.3	10.1	0.0	
2019/11/9 17:00	13.9	17.9	9.3	9.9	0.0	
2019/11/9 18:00	14.0	17.8	9.2	9.7	0.0	
2019/11/9 19:00	14.0	17.7	9.2	9.5	0.0	
2019/11/9 20:00	13.8	17.6	9.1	9.4	0.0	
2019/11/9 21:00	13.7	17.5	9.0	9.2	0.0	
2019/11/9 22:00	13.7	17.4	9.0	9.1	0.0	
2019/11/9 23:00	13.8	17.2	8.9	9.0	0.0	
2019/11/10 0:00	13.8	17.1	8.8	8.9	0.0	
2019/11/10 1:00	13.9	17.0	8.7	8.8	0.0	
2019/11/10 2:00	13.9	16.9	8.7	8.8	0.0	
2019/11/10 3:00	14.0	16.7	8.6	8.8	0.0	
2019/11/10 4:00	14.0	16.7	8.6	8.8	0.0	
2019/11/10 5:00	13.9	16.6	8.6	8.7	0.0	
2019/11/10 6:00	14.0	16.5	8.6	8.7	0.0	
2019/11/10 7:00	13.9	16.4	8.6	8.8	0.0	
2019/11/10 8:00	13.8	16.4	8.7	8.8	0.0	
2019/11/10 9:00	14.1	16.4	8.7	9.0	0.0	
2019/11/10 10:00	14.2	16.6	8.8	9.4	0.0	
2019/11/10 11:00	14.3	16.8	9.0	9.6	0.0	
2019/11/10 12:00	14.5	17.1	9.2	9.9	0.0	
2019/11/10 13:00	14.6	17.4	9.3	10.1	0.0	
2019/11/10 14:00	14.5	17.6	9.3	10.2	0.0	
2019/11/10 15:00	14.6	17.7	9.4	10.3	0.0	
2019/11/10 16:00	14.2	17.7	9.3	10.2	0.0	
2019/11/10 17:00	14.3	17.6	9.3	10.0	0.0	
2019/11/10 18:00	14.6	17.5	9.3	9.8	0.0	
2019/11/10 19:00	14.5	17.4	9.2	9.6	0.0	
2019/11/10 20:00	14.4	17.3	9.1	9.5	0.0	
2019/11/10 21:00	14.5	17.2	9.1	9.3	0.0	
2019/11/10 22:00	14.6	17.1	9.0	9.2	0.0	
2019/11/10 23:00	14.4	17.0	8.9	9.0	0.0	
2019/11/11 0:00	14.6	16.9	8.8	9.0	0.0	
2019/11/11 1:00	14.7	16.8	8.8	8.9	0.0	
2019/11/11 2:00	14.4	16.7	8.7	8.8	0.0	
2019/11/11 3:00	14.7	16.6	8.6	8.8	2.0	
2019/11/11 4:00	14.6	16.5	8.5	8.8	0.0	
2019/11/11 5:00	14.6	16.5	8.5	8.8	0.0	

観測地点	道の駅坂本(水質)		(雨量は神瀬観測所の速報値(出典:国土交通省水文水質データベース))		
	年/月/日 時:分	濁度(FTU)	水温(°C)	pH	DO(mg/L)
2019/11/11 6:00	14.6	16.5	8.5	8.8	0.0
2019/11/11 7:00	14.6	16.5	8.5	8.7	0.0
2019/11/11 8:00	14.7	16.5	8.5	8.8	0.0
2019/11/11 9:00	14.8	16.6	8.6	9.0	閉局
2019/11/11 10:00	14.7	16.6	8.7	9.2	閉局
2019/11/11 11:00	14.7	16.7	8.8	9.3	閉局
2019/11/11 12:00	14.9	16.9	8.9	9.5	閉局
2019/11/11 13:00	14.4	17.0	8.9	9.6	閉局
2019/11/11 14:00	14.5	17.1	9.1	9.8	閉局
2019/11/11 15:00	14.5	17.2	9.2	10.0	閉局
2019/11/11 16:00	14.5	17.2	9.2	9.9	閉局
2019/11/11 17:00	14.1	17.2	9.3	9.9	欠測
2019/11/11 18:00	14.2	17.1	9.2	9.7	0.0
2019/11/11 19:00	14.1	17.0	9.1	9.6	0.0
2019/11/11 20:00	14.0	17.0	9.1	9.4	0.0
2019/11/11 21:00	14.1	16.9	9.0	9.3	0.0
2019/11/11 22:00	14.1	16.8	8.9	9.2	0.0
2019/11/11 23:00	14.0	16.7	8.9	9.1	0.0
2019/11/12 0:00	14.1	16.6	8.8	9.0	0.0
2019/11/12 1:00	14.1	16.6	8.7	8.9	0.0
2019/11/12 2:00	14.1	16.5	8.7	8.9	0.0
2019/11/12 3:00	14.2	16.5	8.6	8.8	0.0
2019/11/12 4:00	14.2	16.4	8.6	8.7	0.0
2019/11/12 5:00	14.0	16.3	8.6	8.8	0.0
2019/11/12 6:00	13.6	16.2	8.6	8.8	0.0
2019/11/12 7:00	13.6	16.2	8.6	8.8	0.0
2019/11/12 8:00	13.6	16.2	8.6	8.8	0.0
2019/11/12 9:00	13.6	16.2	8.7	9.0	0.0
2019/11/12 10:00	13.8	16.4	8.8	9.3	0.0
2019/11/12 11:00	13.8	16.6	8.9	9.6	0.0
2019/11/12 12:00	13.9	17.0	9.1	9.8	0.0
2019/11/12 13:00	14.0	17.2	9.2	10.1	0.0
2019/11/12 14:00	14.1	17.5	9.3	10.1	0.0
2019/11/12 15:00	13.9	17.6	9.3	10.2	0.0
2019/11/12 16:00	13.6	17.6	9.2	10.1	0.0
2019/11/12 17:00	13.9	17.5	9.2	9.9	0.0
2019/11/12 18:00	13.8	17.3	9.1	9.7	0.0
2019/11/12 19:00	13.9	17.2	9.1	9.6	0.0
2019/11/12 20:00	14.0	17.1	9.0	9.4	0.0
2019/11/12 21:00	13.9	17.0	9.0	9.3	0.0
2019/11/12 22:00	13.8	17.0	8.9	9.1	0.0
2019/11/12 23:00	13.8	16.9	8.8	9.0	0.0
2019/11/13 0:00	13.9	16.7	8.8	9.0	0.0
2019/11/13 1:00	13.9	16.6	8.7	8.9	0.0
2019/11/13 2:00	13.9	16.5	8.7	8.8	0.0
2019/11/13 3:00	13.9	16.4	8.6	8.8	0.0
2019/11/13 4:00	13.9	16.3	8.6	8.7	0.0
2019/11/13 5:00	13.9	16.2	8.6	8.7	0.0
2019/11/13 6:00	13.9	16.1	8.6	8.8	0.0
2019/11/13 7:00	13.9	16.1	8.6	8.7	0.0
2019/11/13 8:00	13.8	16.0	8.6	8.8	0.0
2019/11/13 9:00	14.0	16.1	8.7	8.9	0.0
2019/11/13 10:00	14.0	16.2	8.7	9.2	0.0
2019/11/13 11:00	14.3	16.4	8.9	9.4	0.0
2019/11/13 12:00	14.1	16.5	9.0	9.6	0.0
2019/11/13 13:00	14.2	16.7	9.1	9.7	0.0
2019/11/13 14:00	14.2	16.8	9.1	9.8	0.0
2019/11/13 15:00	14.3	16.9	9.1	9.8	0.0
2019/11/13 16:00	14.3	16.9	9.1	9.7	0.0
2019/11/13 17:00	14.3	16.9	9.1	9.6	0.0
2019/11/13 18:00	14.2	16.9	9.1	9.5	0.0
2019/11/13 19:00	14.5	16.9	9.0	9.3	0.0
2019/11/13 20:00	14.7	16.9	8.8	9.2	0.0
2019/11/13 21:00	14.7	16.9	8.8	9.1	1.0
2019/11/13 22:00	14.8	16.8	8.7	9.0	0.0
2019/11/13 23:00	14.6	16.8	8.6	8.9	0.0
2019/11/14 0:00	14.6	16.7	8.6	8.9	0.0
2019/11/14 1:00	14.6	16.7	8.5	8.8	0.0
2019/11/14 2:00	14.8	16.7	8.5	8.7	0.0

観測地点	道の駅坂本(水質)					雨量(mm/h)
	観測項目					
年/月/日 時:分	濁度(FTU)	水温(°C)	pH	DO(mg/L)		
2019/11/14 3:00	14.9	16.6	8.5	8.6	2.0	
2019/11/14 4:00	15.0	16.6	8.5	8.6	1.0	
2019/11/14 5:00	15.0	16.6	8.4	8.6	0.0	
2019/11/14 6:00	15.0	16.5	8.4	8.6	0.0	
2019/11/14 7:00	15.0	16.5	8.4	8.6	0.0	
2019/11/14 8:00	15.3	16.5	8.5	8.6	0.0	
2019/11/14 9:00	15.2	16.5	8.6	8.7	閉局	
2019/11/14 10:00	15.2	16.5	8.6	8.9	閉局	
2019/11/14 11:00	15.5	16.5	8.7	9.2	閉局	
2019/11/14 12:00	15.5	16.7	8.9	9.5	閉局	
2019/11/14 13:00	15.6	16.7	9.0	9.6	閉局	
2019/11/14 14:00	15.5	16.9	9.2	9.8	閉局	
2019/11/14 15:00	15.5	17.0	9.2	9.8	閉局	
2019/11/14 16:00	15.5	17.0	9.1	9.7	閉局	
2019/11/14 17:00	15.4	16.8	9.2	9.7	欠測	
2019/11/14 18:00	15.4	16.5	9.1	9.6	0.0	
2019/11/14 19:00	15.6	16.4	9.1	9.4	0.0	
2019/11/14 20:00	15.5	16.3	9.0	9.3	0.0	
2019/11/14 21:00	15.6	16.2	8.9	9.1	0.0	
2019/11/14 22:00	15.4	16.1	8.9	9.0	0.0	
2019/11/14 23:00	15.6	16.1	8.9	9.0	0.0	
2019/11/15 0:00	15.5	16.1	8.8	9.0	0.0	
2019/11/15 1:00	15.5	15.9	8.8	9.0	0.0	
2019/11/15 2:00	15.1	15.8	8.7	9.0	0.0	
2019/11/15 3:00	15.2	15.7	8.7	9.1	0.0	
2019/11/15 4:00	15.0	15.7	8.6	9.0	0.0	
2019/11/15 5:00	14.8	15.6	8.6	9.1	0.0	
2019/11/15 6:00	14.9	15.6	8.6	9.0	0.0	
2019/11/15 7:00	14.8	15.5	8.6	9.0	0.0	
2019/11/15 8:00	14.6	15.4	8.6	9.1	0.0	
2019/11/15 9:00	14.9	15.5	8.7	9.2	0.0	
2019/11/15 10:00	14.9	15.6	8.8	9.5	0.0	
2019/11/15 11:00	14.9	15.9	8.9	9.8	0.0	
2019/11/15 12:00	15.1	16.2	9.1	10.0	0.0	
2019/11/15 13:00	15.5	16.5	9.2	10.0	0.0	
2019/11/15 14:00	15.8	16.7	9.2	10.1	0.0	
2019/11/15 15:00	記録なし	記録なし	記録なし	記録なし	0.0	
2019/11/15 16:00	6.8	16.9	8.1	10.6	0.0	
2019/11/15 17:00	5.6	16.8	8.1	10.5	0.0	
2019/11/15 18:00	4.8	16.7	8.3	10.5	0.0	
2019/11/15 19:00	4.3	16.6	8.3	10.5	0.0	
2019/11/15 20:00	4.0	16.4	8.3	10.5	0.0	
2019/11/15 21:00	4.0	16.3	8.3	10.4	0.0	
2019/11/15 22:00	4.3	16.2	8.3	10.3	0.0	
2019/11/15 23:00	4.5	16.1	8.4	10.2	0.0	
2019/11/16 0:00	4.5	16.1	8.4	10.2	0.0	
2019/11/16 1:00	4.8	16.2	8.4	10.2	0.0	
2019/11/16 2:00	4.4	16.2	8.4	10.2	0.0	
2019/11/16 3:00	4.5	16.1	8.4	10.2	0.0	
2019/11/16 4:00	4.4	16.1	8.4	10.2	0.0	
2019/11/16 5:00	4.6	16.1	8.4	10.2	0.0	
2019/11/16 6:00	4.4	16.0	8.5	10.2	0.0	
2019/11/16 7:00	4.5	16.0	8.5	10.2	0.0	
2019/11/16 8:00	4.5	15.9	8.5	10.3	0.0	
2019/11/16 9:00	4.5	16.0	8.6	10.4	0.0	
2019/11/16 10:00	4.8	16.2	8.8	10.6	0.0	
2019/11/16 11:00	4.9	16.3	8.9	10.8	0.0	
2019/11/16 12:00	4.9	16.6	9.0	11.0	0.0	
2019/11/16 13:00	4.8	16.8	9.1	11.1	0.0	
2019/11/16 14:00	4.9	16.9	9.2	11.3	0.0	
2019/11/16 15:00	4.9	17.0	9.1	11.2	0.0	
2019/11/16 16:00	4.9	16.9	9.0	11.0	0.0	
2019/11/16 17:00	5.2	16.7	8.9	10.9	0.0	
2019/11/16 18:00	5.2	16.5	8.8	10.7	0.0	
2019/11/16 19:00	5.1	16.3	8.7	10.6	0.0	
2019/11/16 20:00	4.9	16.1	8.7	10.5	0.0	
2019/11/16 21:00	4.9	15.9	8.7	10.5	0.0	
2019/11/16 22:00	5.0	15.8	8.7	10.4	0.0	
2019/11/16 23:00	4.8	15.6	8.6	10.4	0.0	

観測地点	道の駅坂本(水質)					(雨量は神瀬観測所の速報値(出典:国土交通省水文水質データベース))
年/月/日 時:分	観測項目				雨量(mm/h)	
	濁度(FTU)	水温(°C)	pH	DO(mg/L)		
2019/11/17 0:00	4.9	15.4	8.6	10.4	0.0	
2019/11/17 1:00	4.9	15.3	8.6	10.4	0.0	
2019/11/17 2:00	5.1	15.2	8.6	10.4	0.0	
2019/11/17 3:00	5.1	15.0	8.6	10.4	0.0	
2019/11/17 4:00	5.3	14.9	8.6	10.5	0.0	
2019/11/17 5:00	5.6	14.8	8.6	10.5	0.0	
2019/11/17 6:00	5.6	14.6	8.6	10.5	0.0	
2019/11/17 7:00	5.9	14.5	8.6	10.4	0.0	
2019/11/17 8:00	6.0	14.5	8.6	10.6	0.0	
2019/11/17 9:00	6.5	14.6	8.7	10.6	0.0	
2019/11/17 10:00	6.7	14.8	8.7	10.8	0.0	
2019/11/17 11:00	7.0	15.1	8.9	11.0	0.0	
2019/11/17 12:00	7.1	15.4	8.9	11.1	0.0	
2019/11/17 13:00	7.4	15.6	9.1	11.3	0.0	
2019/11/17 14:00	7.6	15.8	9.2	11.4	0.0	
2019/11/17 15:00	7.9	15.9	9.2	11.3	0.0	
2019/11/17 16:00	8.1	15.8	9.1	11.3	0.0	
2019/11/17 17:00	8.2	15.6	9.0	11.2	0.0	
2019/11/17 18:00	8.9	15.4	8.9	11.0	0.0	
2019/11/17 19:00	9.5	15.3	8.8	10.8	0.0	
2019/11/17 20:00	10.1	15.1	8.8	10.7	0.0	
2019/11/17 21:00	11.8	14.9	8.7	10.6	0.0	
2019/11/17 22:00	14.6	14.7	8.6	10.5	0.0	
2019/11/17 23:00	17.1	14.6	8.6	10.3	0.0	
2019/11/18 0:00	19.2	14.5	8.6	10.3	0.0	
2019/11/18 1:00	20.1	14.4	8.5	10.2	0.0	
2019/11/18 2:00	22.6	14.3	8.5	10.2	0.0	
2019/11/18 3:00	22.1	14.5	8.5	10.1	0.0	
2019/11/18 4:00	24.2	14.6	8.5	10.1	0.0	
2019/11/18 5:00	25.7	14.8	8.5	10.0	0.0	
2019/11/18 6:00	26.5	14.9	8.5	9.9	0.0	
2019/11/18 7:00	27.0	15.0	8.5	9.9	0.0	
2019/11/18 8:00	27.4	15.1	8.6	10.3	0.0	
2019/11/18 9:00	27.6	15.1	8.6	10.4	0.0	
2019/11/18 10:00	28.7	15.2	8.6	10.5	0.0	
2019/11/18 11:00	28.4	15.2	8.6	10.5	0.0	
2019/11/18 12:00	29.7	15.2	8.5	10.3	0.0	
2019/11/18 13:00	30.8	15.3	8.4	10.3	2.0	
2019/11/18 14:00	30.2	15.3	8.5	10.5	8.0	
2019/11/18 15:00	31.7	15.3	8.4	10.3	0.0	
2019/11/18 16:00	32.3	15.3	8.4	10.3	2.0	
2019/11/18 17:00	31.2	15.3	8.4	10.3	0.0	
2019/11/18 18:00	33.2	15.3	8.4	10.2	2.0	
2019/11/18 19:00	31.5	15.3	8.4	10.2	1.0	
2019/11/18 20:00	31.2	15.3	8.4	10.1	0.0	
2019/11/18 21:00	31.9	15.3	8.4	10.1	0.0	
2019/11/18 22:00	31.8	15.3	8.4	10.1	0.0	
2019/11/18 23:00	32.3	15.3	8.5	10.1	0.0	
2019/11/19 0:00	32.8	15.3	8.5	10.1	0.0	
2019/11/19 1:00	32.2	15.3	8.5	10.1	0.0	
2019/11/19 2:00	33.0	15.3	8.5	10.1	0.0	
2019/11/19 3:00	32.8	15.4	8.5	10.0	0.0	
2019/11/19 4:00	33.4	15.4	8.5	10.1	0.0	
2019/11/19 5:00	34.4	15.4	8.5	10.0	0.0	
2019/11/19 6:00	31.8	15.3	8.6	10.1	0.0	
2019/11/19 7:00	33.0	15.3	8.5	10.2	0.0	
2019/11/19 8:00	32.0	15.3	8.5	10.4	0.0	
2019/11/19 9:00	32.5	15.3	8.6	10.5	0.0	
2019/11/19 10:00	31.9	15.3	8.6	10.5	0.0	
2019/11/19 11:00	32.2	15.3	8.6	10.6	0.0	
2019/11/19 12:00	32.2	15.3	8.7	10.7	0.0	
2019/11/19 13:00	32.3	15.4	8.7	10.8	0.0	
2019/11/19 14:00	32.7	15.4	8.7	10.8	0.0	
2019/11/19 15:00	33.1	15.5	8.7	10.7	0.0	
2019/11/19 16:00	33.5	15.5	8.7	10.8	0.0	
2019/11/19 17:00	34.8	15.4	8.7	10.6	0.0	
2019/11/19 18:00	34.3	15.3	8.7	10.5	0.0	
2019/11/19 19:00	35.1	15.2	8.7	10.5	0.0	
2019/11/19 20:00	36.0	15.1	8.6	10.4	0.0	

観測地点	道の駅坂本(水質)					雨量(mm/h)
	観測項目					
年/月/日 時:分	濁度(FTU)	水温(°C)	pH	DO(mg/L)		
2019/11/19 21:00	36.4	15.1	8.6	10.4	0.0	
2019/11/19 22:00	37.2	15.0	8.6	10.4	0.0	
2019/11/19 23:00	37.9	15.0	8.6	10.4	0.0	
2019/11/20 0:00	37.9	15.0	8.6	10.4	0.0	
2019/11/20 1:00	40.1	14.9	8.6	10.3	0.0	
2019/11/20 2:00	40.2	14.9	8.6	10.3	0.0	
2019/11/20 3:00	39.4	14.8	8.6	10.3	0.0	
2019/11/20 4:00	40.5	14.8	8.6	10.3	0.0	
2019/11/20 5:00	40.5	14.8	8.6	10.3	0.0	
2019/11/20 6:00	41.1	14.7	8.6	10.3	0.0	
2019/11/20 7:00	41.7	14.6	8.6	10.3	0.0	
2019/11/20 8:00	41.5	14.5	8.7	10.4	0.0	
2019/11/20 9:00	41.1	14.5	8.7	10.4	0.0	
2019/11/20 10:00	40.8	14.5	8.7	10.5	0.0	
2019/11/20 11:00	41.6	14.6	8.8	10.7	0.0	
2019/11/20 12:00	40.9	14.8	8.8	10.8	0.0	
2019/11/20 13:00	41.3	15.0	8.9	10.9	0.0	
2019/11/20 14:00	41.8	15.1	8.9	11.0	0.0	
2019/11/20 15:00	41.7	15.1	8.9	11.0	0.0	
2019/11/20 16:00	41.3	15.1	8.8	11.0	0.0	
2019/11/20 17:00	41.4	14.9	8.8	10.9	0.0	
2019/11/20 18:00	41.9	14.7	8.8	10.7	0.0	
2019/11/20 19:00	42.1	14.5	8.7	10.7	0.0	
2019/11/20 20:00	42.6	14.4	8.7	10.7	0.0	
2019/11/20 21:00	42.7	14.2	8.7	10.7	0.0	
2019/11/20 22:00	42.9	14.1	8.7	10.7	0.0	
2019/11/20 23:00	43.4	14.1	8.7	10.6	0.0	
2019/11/21 0:00	43.4	14.0	8.7	10.6	0.0	
2019/11/21 1:00	44.2	14.0	8.6	10.5	0.0	
2019/11/21 2:00	44.2	14.0	8.6	10.4	0.0	
2019/11/21 3:00	44.6	14.1	8.6	10.4	0.0	
2019/11/21 4:00	45.6	14.2	8.6	10.3	0.0	
2019/11/21 5:00	45.9	14.2	8.6	10.3	0.0	
2019/11/21 6:00	46.3	14.2	8.6	10.3	0.0	
2019/11/21 7:00	46.7	14.2	8.6	10.4	0.0	
2019/11/21 8:00	47.6	14.1	8.7	10.4	0.0	
2019/11/21 9:00	48.0	14.1	8.7	10.5	0.0	
2019/11/21 10:00	48.4	14.1	8.7	10.7	0.0	
2019/11/21 11:00	50.1	14.3	8.8	10.9	0.0	
2019/11/21 12:00	50.2	14.5	8.9	11.0	0.0	
2019/11/21 13:00	50.1	14.7	8.9	11.1	0.0	
2019/11/21 14:00	50.4	14.8	9.0	11.2	0.0	
2019/11/21 15:00	50.2	14.9	8.9	11.2	0.0	
2019/11/21 16:00	49.9	14.8	8.9	11.1	0.0	
2019/11/21 17:00	50.1	14.6	8.8	11.0	0.0	
2019/11/21 18:00	50.6	14.5	8.8	10.9	0.0	
2019/11/21 19:00	51.1	14.3	8.8	10.8	0.0	
2019/11/21 20:00	51.1	14.1	8.7	10.8	0.0	
2019/11/21 21:00	51.1	14.0	8.7	10.7	0.0	
2019/11/21 22:00	51.6	13.9	8.7	10.8	0.0	
2019/11/21 23:00	51.9	13.7	8.7	10.6	0.0	
2019/11/22 0:00	52.3	13.6	8.7	10.7	0.0	
2019/11/22 1:00	53.0	13.6	8.6	10.7	0.0	
2019/11/22 2:00	53.1	13.6	8.6	10.5	0.0	
2019/11/22 3:00	53.0	13.7	8.6	10.5	0.0	
2019/11/22 4:00	54.4	13.8	8.6	10.5	0.0	
2019/11/22 5:00	54.9	14.0	8.6	10.4	0.0	
2019/11/22 6:00	55.2	14.1	8.6	10.3	0.0	
2019/11/22 7:00	56.1	14.1	8.6	10.3	0.0	
2019/11/22 8:00	56.9	14.1	8.6	10.3	0.0	
2019/11/22 9:00	57.3	14.1	8.7	10.4	0.0	
2019/11/22 10:00	58.1	14.0	8.6	10.4	0.0	
2019/11/22 11:00	58.7	14.0	8.6	10.5	2.0	
2019/11/22 12:00	59.7	13.9	8.6	10.6	2.0	
2019/11/22 13:00	60.0	13.9	8.6	10.6	2.0	
2019/11/22 14:00	61.2	13.8	8.6	10.7	1.0	
2019/11/22 15:00	61.5	13.8	8.6	10.6	2.0	
2019/11/22 16:00	62.5	13.8	8.6	10.6	2.0	
2019/11/22 17:00	62.6	13.8	8.6	10.5	2.0	

観測地点	道の駅坂本(水質)					雨量(mm/h)
	観測項目					
年/月/日 時:分	濁度(FTU)	水温(°C)	pH	DO(mg/L)		
2019/11/22 18:00	63.2	13.8	8.6	10.5	0.0	
2019/11/22 19:00	51.1	13.8	8.5	10.5	0.0	
2019/11/22 20:00	50.6	13.8	8.1	10.5	0.0	
2019/11/22 21:00	51.0	13.8	8.5	10.5	0.0	
2019/11/22 22:00	51.4	13.8	8.5	10.5	0.0	
2019/11/22 23:00	51.8	13.8	8.5	10.5	0.0	
2019/11/23 0:00	52.5	13.8	8.5	10.5	0.0	
2019/11/23 1:00	52.9	13.8	8.5	10.5	0.0	
2019/11/23 2:00	53.8	13.9	8.5	10.5	0.0	
2019/11/23 3:00	54.6	14.0	8.5	10.4	0.0	
2019/11/23 4:00	56.1	14.0	8.5	10.4	0.0	
2019/11/23 5:00	57.3	14.1	8.5	10.4	0.0	
2019/11/23 6:00	60.4	14.1	8.6	10.4	0.0	
2019/11/23 7:00	61.9	14.2	8.6	10.4	0.0	
2019/11/23 8:00	62.6	14.2	8.6	10.5	0.0	
2019/11/23 9:00	62.4	14.2	8.5	10.5	0.0	
2019/11/23 10:00	61.7	14.3	8.6	10.6	0.0	
2019/11/23 11:00	63.5	14.5	8.7	10.8	0.0	
2019/11/23 12:00	64.3	14.8	8.8	11.0	0.0	
2019/11/23 13:00	64.9	15.1	8.8	11.0	0.0	
2019/11/23 14:00	64.4	15.3	8.8	10.8	0.0	
2019/11/23 15:00	65.1	15.4	8.9	11.2	0.0	
2019/11/23 16:00	63.4	15.4	8.7	10.9	0.0	
2019/11/23 17:00	64.3	15.3	8.7	10.8	0.0	
2019/11/23 18:00	63.3	15.1	8.7	10.6	0.0	
2019/11/23 19:00	63.3	15.0	8.6	10.6	0.0	
2019/11/23 20:00	63.5	14.9	8.6	10.5	0.0	
2019/11/23 21:00	63.5	14.8	8.6	10.5	0.0	
2019/11/23 22:00	66.0	14.8	8.6	10.5	0.0	
2019/11/23 23:00	66.6	14.8	8.6	10.4	0.0	
2019/11/24 0:00	66.6	15.0	8.6	10.3	0.0	
2019/11/24 1:00	64.8	15.0	8.6	10.3	0.0	
2019/11/24 2:00	67.0	15.1	8.6	10.2	0.0	
2019/11/24 3:00	66.4	15.2	8.6	10.2	0.0	
2019/11/24 4:00	67.1	15.3	8.6	10.2	0.0	
2019/11/24 5:00	65.6	15.3	8.6	10.2	0.0	
2019/11/24 6:00	67.3	15.3	8.6	10.2	0.0	
2019/11/24 7:00	67.7	15.3	8.6	10.1	0.0	
2019/11/24 8:00	68.2	15.2	8.6	10.2	0.0	
2019/11/24 9:00	68.0	15.2	8.5	10.2	1.0	
2019/11/24 10:00	68.2	15.2	8.5	10.2	2.0	
2019/11/24 11:00	68.4	15.2	8.5	10.2	6.0	
2019/11/24 12:00	68.2	15.2	8.5	10.2	3.0	
2019/11/24 13:00	67.8	15.2	8.5	10.2	1.0	
2019/11/24 14:00	67.6	15.4	8.6	10.4	0.0	
2019/11/24 15:00	67.1	15.5	8.6	10.6	0.0	
2019/11/24 16:00	66.0	15.6	8.6	10.3	0.0	
2019/11/24 17:00	66.0	15.6	8.6	10.3	0.0	
2019/11/24 18:00	66.2	15.5	8.6	10.3	0.0	
2019/11/24 19:00	66.5	15.4	8.6	10.2	0.0	
2019/11/24 20:00	66.6	15.5	8.6	10.1	0.0	
2019/11/24 21:00	67.0	15.5	8.5	10.1	0.0	
2019/11/24 22:00	68.4	15.6	8.5	10.1	0.0	
2019/11/24 23:00	67.6	15.7	8.5	10.1	0.0	
2019/11/25 0:00	69.8	15.7	8.5	10.0	0.0	
2019/11/25 1:00	70.6	15.8	8.5	10.1	0.0	
2019/11/25 2:00	71.2	15.9	8.5	10.0	0.0	
2019/11/25 3:00	70.1	16.1	8.5	10.0	0.0	
2019/11/25 4:00	70.7	16.2	8.4	9.9	0.0	
2019/11/25 5:00	71.0	16.2	8.4	9.9	0.0	
2019/11/25 6:00	70.4	16.3	8.5	9.9	0.0	
2019/11/25 7:00	70.8	16.3	8.5	9.9	0.0	
2019/11/25 8:00	71.4	16.3	8.5	9.9	0.0	
2019/11/25 9:00	71.0	16.3	8.5	9.9	0.0	
2019/11/25 10:00	72.5	16.5	8.5	10.1	0.0	
2019/11/25 11:00	72.8	16.6	8.5	10.1	0.0	
2019/11/25 12:00	73.4	16.7	8.6	10.2	0.0	
2019/11/25 13:00	71.3	16.8	8.6	10.2	0.0	
2019/11/25 14:00	72.5	16.9	8.6	10.2	0.0	

観測地点	道の駅坂本(水質)					雨量(mm/h)
	観測項目					
年/月/日 時:分	濁度(FTU)	水温(°C)	pH	DO(mg/L)		
2019/11/25 15:00	71.4	17.0	8.6	10.3	0.0	
2019/11/25 16:00	72.9	17.0	8.6	10.2	0.0	
2019/11/25 17:00	71.8	17.0	8.6	10.2	0.0	
2019/11/25 18:00	71.9	16.9	8.6	10.1	0.0	
2019/11/25 19:00	72.7	16.9	8.6	10.1	0.0	
2019/11/25 20:00	72.5	16.8	8.6	10.0	0.0	
2019/11/25 21:00	73.0	16.8	8.6	9.9	0.0	
2019/11/25 22:00	74.3	16.7	8.6	9.9	0.0	
2019/11/25 23:00	74.0	16.7	8.6	9.8	0.0	
2019/11/26 0:00	74.3	16.8	8.5	9.8	0.0	
2019/11/26 1:00	74.7	16.8	8.5	9.8	0.0	
2019/11/26 2:00	75.7	16.9	8.5	9.7	0.0	
2019/11/26 3:00	76.1	16.9	8.5	9.7	0.0	
2019/11/26 4:00	77.0	17.0	8.5	9.7	0.0	
2019/11/26 5:00	77.6	17.0	8.6	9.7	0.0	
2019/11/26 6:00	77.2	17.0	8.6	9.7	0.0	
2019/11/26 7:00	78.3	16.9	8.6	9.7	0.0	
2019/11/26 8:00	78.1	16.9	8.6	9.7	0.0	
2019/11/26 9:00	78.0	16.9	8.6	9.8	0.0	
2019/11/26 10:00	78.8	16.9	8.6	9.9	0.0	
2019/11/26 11:00	79.0	17.1	8.7	10.1	0.0	
2019/11/26 12:00	79.0	17.2	8.6	10.1	0.0	
2019/11/26 13:00	78.5	17.3	8.7	10.2	0.0	
2019/11/26 14:00	78.5	17.4	8.7	10.2	0.0	
2019/11/26 15:00	78.2	17.4	8.7	10.1	0.0	
2019/11/26 16:00	77.8	17.4	8.7	10.2	0.0	
2019/11/26 17:00	78.4	17.4	8.7	10.0	0.0	
2019/11/26 18:00	78.3	17.3	8.7	10.0	0.0	
2019/11/26 19:00	78.1	17.3	8.7	9.9	0.0	
2019/11/26 20:00	79.0	17.3	8.7	9.9	0.0	
2019/11/26 21:00	79.2	17.3	8.7	9.8	0.0	
2019/11/26 22:00	80.6	17.2	8.6	9.8	0.0	
2019/11/26 23:00	82.1	17.2	8.6	9.7	0.0	
2019/11/27 0:00	83.4	17.2	8.6	9.7	0.0	
2019/11/27 1:00	83.4	17.2	8.6	9.6	0.0	
2019/11/27 2:00	83.5	17.3	8.6	9.6	0.0	
2019/11/27 3:00	85.0	17.4	8.6	9.6	0.0	
2019/11/27 4:00	85.1	17.5	8.4	9.5	1.0	
2019/11/27 5:00	86.2	17.6	8.4	9.5	0.0	
2019/11/27 6:00	84.7	17.6	8.5	9.5	0.0	
2019/11/27 7:00	86.3	17.5	8.5	9.5	0.0	
2019/11/27 8:00	86.4	17.5	8.5	9.5	0.0	
2019/11/27 9:00	87.1	17.4	8.5	9.6	0.0	
2019/11/27 10:00	88.2	17.4	8.5	9.6	0.0	
2019/11/27 11:00	86.1	17.4	8.5	9.6	0.0	
2019/11/27 12:00	86.6	17.4	8.5	9.6	0.0	
2019/11/27 13:00	86.2	17.4	8.5	9.7	0.0	
2019/11/27 14:00	86.4	17.3	8.5	9.7	0.0	
2019/11/27 15:00	87.6	17.3	8.5	9.7	0.0	
2019/11/27 16:00	87.6	17.3	8.5	9.6	0.0	
2019/11/27 17:00	88.3	17.2	8.5	9.8	0.0	
2019/11/27 18:00	89.1	17.2	8.5	9.8	0.0	
2019/11/27 19:00	88.6	17.2	8.4	9.6	0.0	
2019/11/27 20:00	89.1	17.1	8.4	9.6	0.0	
2019/11/27 21:00	89.3	17.1	8.4	9.6	0.0	
2019/11/27 22:00	89.4	17.0	8.4	9.6	0.0	
2019/11/27 23:00	90.7	17.0	8.4	9.5	0.0	
2019/11/28 0:00	91.5	17.0	8.4	9.5	0.0	
2019/11/28 1:00	86.2	17.0	8.4	9.5	0.0	
2019/11/28 2:00	87.9	17.0	8.4	9.6	0.0	
2019/11/28 3:00	88.2	17.0	8.4	9.6	0.0	
2019/11/28 4:00	88.6	17.0	8.4	9.5	0.0	
2019/11/28 5:00	89.0	17.0	8.4	9.5	1.0	
2019/11/28 6:00	88.9	17.0	8.4	9.5	0.0	
2019/11/28 7:00	90.1	17.0	8.5	9.5	1.0	
2019/11/28 8:00	90.7	16.9	8.5	9.5	1.0	
2019/11/28 9:00	92.2	16.9	8.5	9.6	1.0	
2019/11/28 10:00	91.3	16.9	8.5	9.6	0.0	
2019/11/28 11:00	93.1	16.9	8.6	9.6	0.0	

観測地点	道の駅坂本(水質)					(雨量は神瀬観測所の速報値(出典:国土交通省水文水質データベース))
年/月/日 時:分	観測項目				雨量(mm/h)	
	濁度(FTU)	水温(°C)	pH	DO(mg/L)		
2019/11/28 12:00	93.8	17.0	8.6	9.7	0.0	
2019/11/28 13:00	93.8	17.1	8.7	9.9	0.0	
2019/11/28 14:00	93.4	17.3	8.8	9.9	0.0	
2019/11/28 15:00	94.9	17.3	8.8	9.9	0.0	
2019/11/28 16:00	94.1	17.2	8.8	9.9	0.0	
2019/11/28 17:00	95.1	17.1	8.7	9.9	0.0	
2019/11/28 18:00	94.5	16.9	8.7	9.9	0.0	
2019/11/28 19:00	96.0	16.8	8.7	9.7	0.0	
2019/11/28 20:00	96.3	16.7	8.7	9.7	0.0	
2019/11/28 21:00	97.5	16.6	8.7	9.6	0.0	
2019/11/28 22:00	98.0	16.5	8.7	9.6	0.0	
2019/11/28 23:00	98.3	16.4	8.6	9.6	0.0	
2019/11/29 0:00	99.2	16.3	8.7	9.6	0.0	
2019/11/29 1:00	100.5	16.3	8.6	9.6	0.0	
2019/11/29 2:00	101.1	16.3	8.6	9.6	0.0	
2019/11/29 3:00	101.1	16.2	8.6	9.6	0.0	
2019/11/29 4:00	102.9	16.2	8.6	9.6	0.0	
2019/11/29 5:00	104.5	16.2	8.7	9.6	0.0	
2019/11/29 6:00	105.1	16.1	8.7	9.6	0.0	
2019/11/29 7:00	106.2	16.0	8.7	9.6	0.0	
2019/11/29 8:00	99.2	15.8	8.7	9.7	0.0	
2019/11/29 9:00	99.6	15.7	8.8	9.9	0.0	
2019/11/29 10:00	100.0	15.7	8.8	9.9	0.0	
2019/11/29 11:00	100.5	15.8	8.8	10.1	0.0	
2019/11/29 12:00	99.6	16.0	8.8	10.1	0.0	
2019/11/29 13:00	100.0	16.1	8.8	10.2	0.0	
2019/11/29 14:00	100.4	16.2	8.9	10.3	0.0	
2019/11/29 15:00	100.8	16.2	8.9	10.3	0.0	
2019/11/29 16:00	100.4	16.2	8.8	10.1	0.0	
2019/11/29 17:00	100.7	15.9	8.8	10.2	0.0	
2019/11/29 18:00	100.9	15.8	8.8	10.1	0.0	
2019/11/29 19:00	101.9	15.6	8.8	10.1	0.0	
2019/11/29 20:00	102.7	15.5	8.7	10.0	0.0	
2019/11/29 21:00	104.3	15.4	8.7	10.0	0.0	
2019/11/29 22:00	103.9	15.3	8.7	10.0	0.0	
2019/11/29 23:00	103.9	15.2	8.7	9.9	0.0	
2019/11/30 0:00	104.9	15.2	8.7	9.9	0.0	
2019/11/30 1:00	105.5	15.2	8.7	9.9	0.0	
2019/11/30 2:00	106.1	15.2	8.7	9.8	0.0	
2019/11/30 3:00	106.8	15.2	8.7	9.9	0.0	
2019/11/30 4:00	107.2	15.2	8.7	9.8	0.0	
2019/11/30 5:00	108.0	15.2	8.7	9.8	0.0	
2019/11/30 6:00	108.1	15.1	8.8	9.8	0.0	
2019/11/30 7:00	108.8	15.0	8.8	9.8	0.0	
2019/11/30 8:00	110.8	14.8	8.8	9.9	0.0	
2019/11/30 9:00	111.7	14.8	8.8	9.4	0.0	
2019/11/30 10:00	112.2	14.7	8.9	10.1	0.0	
2019/11/30 11:00	112.9	14.8	8.9	10.4	0.0	
2019/11/30 12:00	113.1	15.0	8.9	10.4	0.0	
2019/11/30 13:00	113.8	15.2	9.0	10.4	0.0	
2019/11/30 14:00	114.3	15.4	8.9	10.4	0.0	
2019/11/30 15:00	114.6	15.4	8.9	10.5	0.0	
2019/11/30 16:00	114.7	15.4	8.8	10.4	0.0	
2019/11/30 17:00	115.4	15.2	8.8	10.3	0.0	
2019/11/30 18:00	115.6	15.0	8.8	10.3	0.0	
2019/11/30 19:00	116.1	14.8	8.8	10.1	0.0	
2019/11/30 20:00	116.6	14.7	8.8	10.2	0.0	
2019/11/30 21:00	116.7	14.5	8.8	10.2	0.0	
2019/11/30 22:00	117.1	14.5	8.8	10.1	0.0	
2019/11/30 23:00	117.8	14.3	8.8	10.2	0.0	
2019/12/1 0:00	116.1	14.2	8.8	10.1	0.0	
2019/12/1 1:00	116.1	14.2	8.7	10.0	0.0	
2019/12/1 2:00	116.4	14.1	8.7	10.0	0.0	
2019/12/1 3:00	117.1	14.2	8.7	9.9	0.0	
2019/12/1 4:00	117.7	14.2	8.7	10.0	0.0	
2019/12/1 5:00	118.0	14.3	8.7	9.9	0.0	
2019/12/1 6:00	118.3	14.3	8.7	9.8	0.0	
2019/12/1 7:00	119.0	14.2	8.8	9.9	0.0	
2019/12/1 8:00	117.6	14.2	8.8	9.9	0.0	



観測地点	道の駅坂本(水質)		(雨量は神瀬観測所の速報値(出典:国土交通省水文水質データベース))		
	年/月/日 時:分	濁度(FTU)	水温(°C)	pH	DO(mg/L)
2019/12/1 9:00	118.3	14.1	8.9	10.1	0.0
2019/12/1 10:00	118.9	14.1	8.9	10.2	0.0
2019/12/1 11:00	119.5	14.3	8.9	10.3	0.0
2019/12/1 12:00	120.2	14.4	8.9	10.4	0.0
2019/12/1 13:00	120.6	14.5	8.9	10.4	0.0
2019/12/1 14:00	121.4	14.7	8.9	10.5	0.0
2019/12/1 15:00	121.3	14.8	8.9	10.5	0.0
2019/12/1 16:00	120.8	14.7	8.8	10.4	0.0
2019/12/1 17:00	121.3	14.7	8.8	10.4	0.0
2019/12/1 18:00	122.6	14.6	8.8	10.3	0.0
2019/12/1 19:00	123.1	14.5	8.8	10.3	0.0
2019/12/1 20:00	122.9	14.4	8.8	10.3	0.0
2019/12/1 21:00	123.5	14.4	8.7	10.2	0.0
2019/12/1 22:00	123.6	14.3	8.6	10.1	0.0
2019/12/1 23:00	123.7	14.4	8.6	10.1	11.0
2019/12/2 0:00	124.2	14.4	8.6	10.0	14.0
2019/12/2 1:00	124.8	14.4	8.6	10.0	6.0
2019/12/2 2:00	125.5	14.4	8.6	9.9	3.0
2019/12/2 3:00	127.4	14.6	8.6	9.9	6.0
2019/12/2 4:00	129.8	14.8	8.6	9.8	2.0
2019/12/2 5:00	132.6	15.0	8.6	9.7	2.0
2019/12/2 6:00	135.2	15.0	8.6	9.7	1.0
2019/12/2 7:00	134.7	15.0	8.6	9.8	1.0
2019/12/2 8:00	136.4	14.9	8.6	10.0	0.0
2019/12/2 9:00	137.7	14.8	8.6	10.0	0.0
2019/12/2 10:00	144.1	14.8	8.6	10.0	0.0
2019/12/2 11:00	149.5	14.8	8.6	10.1	0.0
2019/12/2 12:00	154.2	14.8	8.6	10.1	0.0
2019/12/2 13:00	157.2	14.9	8.6	10.1	0.0
2019/12/2 14:00	160.0	15.0	8.7	10.0	0.0
2019/12/2 15:00	168.8	15.0	8.6	10.1	0.0
2019/12/2 16:00	174.2	14.9	8.6	10.1	0.0
2019/12/2 17:00	173.0	14.9	8.6	10.1	0.0
2019/12/2 18:00	177.7	15.0	8.6	10.0	0.0
2019/12/2 19:00	186.6	15.0	8.6	10.0	0.0
2019/12/2 20:00	192.7	15.0	8.6	10.0	0.0
2019/12/2 21:00	197.5	15.1	8.6	10.0	0.0
2019/12/2 22:00	192.0	15.1	8.6	10.0	0.0
2019/12/2 23:00	192.2	15.0	8.5	10.0	0.0
2019/12/3 0:00	187.6	15.0	8.5	9.9	0.0
2019/12/3 1:00	187.3	14.9	8.5	10.0	0.0
2019/12/3 2:00	181.8	14.9	8.5	10.0	0.0
2019/12/3 3:00	179.8	14.8	8.6	10.0	0.0
2019/12/3 4:00	178.2	14.7	8.5	10.0	0.0
2019/12/3 5:00	178.3	14.6	8.5	10.0	0.0
2019/12/3 6:00	176.7	14.5	8.5	10.1	0.0
2019/12/3 7:00	178.3	14.4	8.5	10.1	0.0
2019/12/3 8:00	180.0	14.3	8.5	10.1	0.0
2019/12/3 9:00	176.4	14.3	8.6	10.2	0.0
2019/12/3 10:00	176.9	14.3	8.6	10.3	0.0
2019/12/3 11:00	176.4	14.3	8.6	10.2	0.0
2019/12/3 12:00	174.8	14.3	8.7	10.2	0.0
2019/12/3 13:00	175.4	14.3	8.7	10.3	0.0
2019/12/3 14:00	175.0	14.3	8.7	10.5	0.0
2019/12/3 15:00	176.2	14.2	8.7	10.4	0.0
2019/12/3 16:00	176.0	14.2	8.6	10.3	0.0
2019/12/3 17:00	175.9	14.0	8.6	10.4	0.0
2019/12/3 18:00	175.0	13.8	8.6	10.3	0.0
2019/12/3 19:00	175.9	13.8	8.6	9.8	0.0
2019/12/3 20:00	177.7	13.7	8.6	9.5	0.0
2019/12/3 21:00	178.7	13.6	8.6	9.9	0.0
2019/12/3 22:00	177.7	13.6	8.6	9.9	0.0
2019/12/3 23:00	170.3	13.5	8.6	10.1	0.0
2019/12/4 0:00	169.9	13.4	8.6	10.1	0.0
2019/12/4 1:00	169.9	13.3	8.6	10.1	0.0
2019/12/4 2:00	169.5	13.2	8.6	10.1	0.0
2019/12/4 3:00	169.2	13.1	8.6	10.1	0.0
2019/12/4 4:00	168.9	12.9	8.6	10.2	0.0
2019/12/4 5:00	168.8	12.8	8.6	10.2	0.0

観測地点	道の駅坂本(水質)				(雨量は神瀬観測所の速報値(出典:国土交通省水文水質データベース))
年/月/日 時:分	観測項目				雨量(mm/h)
	濁度(FTU)	水温(°C)	pH	DO(mg/L)	
2019/12/4 6:00	168.7	12.7	8.6	10.2	0.0
2019/12/4 7:00	163.0	12.6	8.6	10.3	0.0
2019/12/4 8:00	163.4	12.5	8.6	10.3	0.0
2019/12/4 9:00	162.9	12.4	8.7	10.4	0.0
2019/12/4 10:00	162.7	12.4	8.7	10.5	0.0
2019/12/4 11:00	161.9	12.6	8.7	10.5	0.0
2019/12/4 12:00	161.8	12.7	8.8	10.6	0.0
2019/12/4 13:00	162.2	12.9	8.8	10.7	0.0
2019/12/4 14:00	162.0	13.0	8.7	10.6	0.0
2019/12/4 15:00	162.0	13.0	8.7	10.6	0.0
2019/12/4 16:00	162.0	13.0	8.7	10.5	0.0
2019/12/4 17:00	161.4	12.9	8.7	10.5	0.0
2019/12/4 18:00	161.1	12.8	8.7	10.4	0.0
2019/12/4 19:00	161.3	12.7	8.7	10.4	0.0
2019/12/4 20:00	161.2	12.7	8.7	10.3	0.0
2019/12/4 21:00	160.9	12.7	8.7	10.4	0.0
2019/12/4 22:00	160.9	12.7	8.7	10.4	0.0
2019/12/4 23:00	160.5	12.7	8.7	10.3	0.0
2019/12/5 0:00	160.5	12.7	8.7	10.3	0.0
2019/12/5 1:00	159.6	12.7	8.7	10.3	0.0
2019/12/5 2:00	159.1	12.7	8.7	10.2	0.0
2019/12/5 3:00	159.2	12.7	8.7	10.2	0.0
2019/12/5 4:00	159.2	12.7	8.7	10.2	0.0
2019/12/5 5:00	159.9	12.6	8.7	10.2	0.0
2019/12/5 6:00	164.4	12.4	8.7	10.2	0.0
2019/12/5 7:00	161.0	12.3	8.7	10.3	0.0
2019/12/5 8:00	160.9	12.2	8.7	10.4	0.0
2019/12/5 9:00	160.7	12.1	8.7	10.4	0.0
2019/12/5 10:00	160.2	12.1	8.7	10.5	0.0
2019/12/5 11:00	160.1	12.1	8.8	10.6	0.0
2019/12/5 12:00	159.3	12.1	8.8	10.6	0.0
2019/12/5 13:00	159.6	12.1	8.8	10.7	0.0
2019/12/5 14:00	158.6	12.1	8.8	10.7	0.0
2019/12/5 15:00	159.0	12.1	8.8	10.7	0.0
2019/12/5 16:00	159.4	12.1	8.8	10.8	0.0
2019/12/5 17:00	159.0	12.0	8.8	10.8	0.0
2019/12/5 18:00	159.2	11.9	8.8	10.7	0.0
2019/12/5 19:00	159.1	11.9	8.7	10.8	0.0
2019/12/5 20:00	159.1	11.9	8.7	10.6	0.0
2019/12/5 21:00	159.7	11.9	8.7	10.5	0.0
2019/12/5 22:00	159.7	11.8	8.7	10.5	0.0
2019/12/5 23:00	160.3	11.9	8.7	10.6	0.0
2019/12/6 0:00	159.9	11.9	8.7	10.5	0.0
2019/12/6 1:00	160.2	11.9	8.7	10.4	0.0
2019/12/6 2:00	160.2	11.9	8.7	10.5	0.0
2019/12/6 3:00	159.6	11.9	8.7	10.6	0.0
2019/12/6 4:00	159.3	11.9	8.7	10.5	0.0
2019/12/6 5:00	159.1	11.9	8.7	10.6	0.0
2019/12/6 6:00	159.4	11.8	8.7	10.5	0.0
2019/12/6 7:00	159.4	11.8	8.7	10.6	0.0
2019/12/6 8:00	159.3	11.7	8.7	10.6	0.0
2019/12/6 9:00	152.1	11.7	8.8	10.6	0.0
2019/12/6 10:00	150.7	11.6	8.8	10.7	0.0
2019/12/6 11:00	151.2	11.6	8.8	10.8	0.0
2019/12/6 12:00	150.6	11.6	8.8	10.8	0.0
2019/12/6 13:00	151.0	11.6	8.8	10.8	0.0
2019/12/6 14:00	150.8	11.7	8.8	10.9	0.0
2019/12/6 15:00	151.1	11.7	8.8	10.9	0.0
2019/12/6 16:00	150.5	11.6	8.8	10.9	0.0
2019/12/6 17:00	150.6	11.6	8.8	10.9	0.0
2019/12/6 18:00	150.7	11.6	8.8	10.9	0.0
2019/12/6 19:00	151.1	11.5	8.8	10.8	0.0
2019/12/6 20:00	150.9	11.5	8.7	10.8	0.0
2019/12/6 21:00	150.9	11.4	8.7	10.7	0.0
2019/12/6 22:00	151.0	11.4	8.7	10.7	0.0
2019/12/6 23:00	151.1	11.4	8.7	10.6	0.0
2019/12/7 0:00	150.9	11.4	8.7	10.7	0.0
2019/12/7 1:00	151.0	11.4	8.7	10.6	0.0
2019/12/7 2:00	150.7	11.4	8.7	10.6	0.0

観測地点	道の駅坂本(水質)		(雨量は神瀬観測所の速報値(出典:国土交通省水文水質データベース))		
	年/月/日 時:分	観測項目			
	濁度(FTU)	水温(°C)	pH	DO(mg/L)	
2019/12/7 3:00	151.1	11.4	8.7	10.6	0.0
2019/12/7 4:00	151.0	11.4	8.7	10.5	0.0
2019/12/7 5:00	151.1	11.4	8.7	10.5	0.0
2019/12/7 6:00	151.4	11.4	8.7	10.5	0.0
2019/12/7 7:00	152.0	11.4	8.7	10.4	0.0
2019/12/7 8:00	151.6	11.3	8.7	10.4	0.0
2019/12/7 9:00	151.4	11.3	8.7	10.5	0.0
2019/12/7 10:00	151.5	11.4	8.8	10.6	0.0
2019/12/7 11:00	151.5	11.4	8.8	10.7	0.0
2019/12/7 12:00	151.1	11.4	8.8	10.7	0.0
2019/12/7 13:00	150.7	11.5	8.8	10.8	0.0
2019/12/7 14:00	150.3	11.5	8.8	10.9	0.0
2019/12/7 15:00	150.2	11.6	8.8	10.8	0.0
2019/12/7 16:00	150.5	11.6	8.8	10.8	0.0
2019/12/7 17:00	150.7	11.5	8.8	10.8	0.0
2019/12/7 18:00	150.8	11.5	8.8	10.7	0.0
2019/12/7 19:00	150.5	11.4	8.8	10.6	0.0
2019/12/7 20:00	150.6	11.3	8.8	10.7	0.0
2019/12/7 21:00	150.5	11.2	8.8	10.6	0.0
2019/12/7 22:00	150.2	11.2	8.8	10.6	0.0
2019/12/7 23:00	150.1	11.1	8.8	10.5	0.0
2019/12/8 0:00	150.2	11.1	8.8	10.5	0.0
2019/12/8 1:00	149.9	11.1	8.8	10.5	0.0
2019/12/8 2:00	150.2	11.1	8.7	10.5	0.0
2019/12/8 3:00	150.1	11.1	8.8	10.5	0.0
2019/12/8 4:00	150.7	11.1	8.7	10.4	0.0
2019/12/8 5:00	151.2	11.1	8.7	10.5	0.0
2019/12/8 6:00	147.2	11.0	8.7	10.4	0.0
2019/12/8 7:00	147.8	10.9	8.7	10.4	0.0
2019/12/8 8:00	147.5	10.9	8.8	10.5	0.0
2019/12/8 9:00	147.2	10.9	8.8	10.5	0.0
2019/12/8 10:00	146.3	10.9	8.8	10.7	0.0
2019/12/8 11:00	146.1	11.1	8.9	10.8	0.0
2019/12/8 12:00	145.7	11.3	9.0	10.9	0.0
2019/12/8 13:00	145.8	11.5	9.0	10.9	0.0
2019/12/8 14:00	144.8	11.6	9.0	11.0	0.0
2019/12/8 15:00	144.7	11.7	9.0	11.0	0.0
2019/12/8 16:00	138.5	11.7	8.8	10.9	0.0
2019/12/8 17:00	137.7	11.5	8.8	10.9	0.0
2019/12/8 18:00	137.4	11.4	8.8	10.8	0.0
2019/12/8 19:00	136.7	11.3	8.8	10.8	0.0
2019/12/8 20:00	136.4	11.2	8.8	10.7	0.0
2019/12/8 21:00	135.7	11.1	8.8	10.8	0.0
2019/12/8 22:00	136.2	11.1	8.8	10.7	0.0
2019/12/8 23:00	135.8	11.0	8.8	10.7	0.0
2019/12/9 0:00	135.8	11.0	8.8	10.6	0.0
2019/12/9 1:00	135.7	11.0	8.8	10.8	0.0
2019/12/9 2:00	135.9	11.1	8.8	10.5	0.0
2019/12/9 3:00	135.8	11.1	8.8	10.5	0.0
2019/12/9 4:00	136.1	11.2	8.8	10.4	0.0
2019/12/9 5:00	135.4	11.2	8.8	10.4	0.0
2019/12/9 6:00	135.6	11.1	8.8	10.4	0.0
2019/12/9 7:00	135.8	11.0	8.8	10.3	0.0
2019/12/9 8:00	135.6	11.0	8.8	10.5	0.0
2019/12/9 9:00	135.2	10.9	8.8	10.5	0.0
2019/12/9 10:00	134.9	10.9	8.8	10.6	0.0
2019/12/9 11:00	134.7	10.9	8.9	10.7	0.0
2019/12/9 12:00	135.1	11.1	8.9	10.8	0.0
2019/12/9 13:00	135.2	11.1	8.9	10.9	閉局
2019/12/9 14:00	134.7	11.2	8.9	10.9	閉局
2019/12/9 15:00	134.9	11.3	8.9	11.0	閉局
2019/12/9 16:00	134.0	11.4	8.9	10.2	欠測
2019/12/9 17:00	134.6	11.3	8.8	9.9	0.0
2019/12/9 18:00	134.5	11.2	8.8	10.0	0.0
2019/12/9 19:00	134.3	11.1	8.8	10.7	0.0
2019/12/9 20:00	135.2	11.0	8.8	10.7	0.0
2019/12/9 21:00	135.1	10.9	8.8	10.7	0.0
2019/12/9 22:00	134.7	10.8	8.8	10.6	0.0
2019/12/9 23:00	134.9	10.8	8.8	10.5	0.0

観測地点	道の駅坂本(水質)					(雨量は神瀬観測所の速報値(出典:国土交通省水文水質データベース))
年/月/日 時:分	観測項目				雨量(mm/h)	
	濁度(FTU)	水温(°C)	pH	DO(mg/L)		
2019/12/10 0:00	134.7	10.7	8.8	10.5	0.0	
2019/12/10 1:00	134.3	10.7	8.8	10.5	0.0	
2019/12/10 2:00	134.5	10.7	8.8	10.4	0.0	
2019/12/10 3:00	134.0	10.8	8.8	10.4	0.0	
2019/12/10 4:00	134.6	10.8	8.8	10.4	0.0	
2019/12/10 5:00	134.5	10.9	8.8	10.3	0.0	
2019/12/10 6:00	134.7	10.9	8.8	10.3	0.0	
2019/12/10 7:00	134.3	10.9	8.8	10.3	0.0	
2019/12/10 8:00	133.9	10.8	8.8	10.2	0.0	
2019/12/10 9:00	134.1	10.8	8.8	10.4	0.0	
2019/12/10 10:00	134.4	10.9	8.9	10.4	0.0	
2019/12/10 11:00	134.9	11.0	8.9	10.6	0.0	
2019/12/10 12:00	134.6	11.3	9.0	10.8	0.0	
2019/12/10 13:00	134.8	11.5	9.1	10.9	0.0	
2019/12/10 14:00	134.6	11.7	9.0	10.9	0.0	
2019/12/10 15:00	132.5	11.8	8.9	10.8	0.0	
2019/12/10 16:00	132.7	11.8	8.8	10.6	0.0	
2019/12/10 17:00	131.9	11.7	8.8	10.6	0.0	
2019/12/10 18:00	132.2	11.6	8.8	10.6	0.0	
2019/12/10 19:00	132.0	11.5	8.8	10.5	0.0	
2019/12/10 20:00	132.1	11.4	8.8	10.5	0.0	
2019/12/10 21:00	131.9	11.3	8.8	10.5	0.0	
2019/12/10 22:00	132.0	11.3	8.8	10.4	0.0	
2019/12/10 23:00	131.8	11.2	8.8	10.3	0.0	
2019/12/11 0:00	132.3	11.1	8.7	10.4	0.0	
2019/12/11 1:00	131.6	11.1	8.7	10.3	0.0	
2019/12/11 2:00	132.5	11.1	8.7	10.3	0.0	
2019/12/11 3:00	132.7	11.2	8.8	10.3	0.0	
2019/12/11 4:00	132.9	11.3	8.8	10.3	0.0	
2019/12/11 5:00	132.7	11.4	8.8	10.2	0.0	
2019/12/11 6:00	132.9	11.4	8.8	10.1	0.0	
2019/12/11 7:00	133.6	11.4	8.8	10.2	0.0	
2019/12/11 8:00	133.3	11.4	8.8	10.1	0.0	
2019/12/11 9:00	132.6	11.4	8.8	10.1	0.0	
2019/12/11 10:00	132.8	11.4	8.8	10.2	0.0	
2019/12/11 11:00	133.8	11.4	8.8	10.4	0.0	
2019/12/11 12:00	133.8	11.5	8.8	10.5	0.0	
2019/12/11 13:00	123.6	11.7	7.4	10.4	0.0	
2019/12/11 14:00	記録なし	記録なし	記録なし	記録なし	0.0	
2019/12/11 15:00	3.1	11.7	8.0	10.8	0.0	
2019/12/11 16:00	3.1	11.8	8.2	10.9	0.0	
2019/12/11 17:00	3.2	11.7	8.3	10.9	0.0	
2019/12/11 18:00	3.1	11.7	8.3	10.9	0.0	
2019/12/11 19:00	2.8	11.7	8.3	10.8	0.0	
2019/12/11 20:00	2.5	11.7	8.4	10.7	0.0	
2019/12/11 21:00	2.4	11.6	8.4	10.6	0.0	
2019/12/11 22:00	2.3	11.6	8.4	10.6	0.0	
2019/12/11 23:00	2.4	11.6	8.4	10.8	0.0	
2019/12/12 0:00	2.4	11.6	8.4	10.8	0.0	
2019/12/12 1:00	2.4	11.6	8.5	10.8	0.0	
2019/12/12 2:00	2.4	11.7	8.5	10.8	0.0	
2019/12/12 3:00	2.5	11.7	8.5	10.7	0.0	
2019/12/12 4:00	2.5	11.8	8.5	10.8	0.0	
2019/12/12 5:00	2.7	11.8	8.5	10.7	0.0	
2019/12/12 6:00	2.7	11.9	8.6	10.7	0.0	
2019/12/12 7:00	2.9	11.9	8.6	10.7	0.0	
2019/12/12 8:00	2.9	11.9	8.6	10.7	0.0	
2019/12/12 9:00	3.0	12.0	8.7	10.8	0.0	
2019/12/12 10:00	3.1	11.9	8.7	10.8	0.0	
2019/12/12 11:00	3.4	12.0	8.7	10.9	0.0	
2019/12/12 12:00	3.3	12.1	8.8	11.0	0.0	
2019/12/12 13:00	3.3	12.3	8.9	11.1	0.0	
2019/12/12 14:00	3.5	12.5	8.9	11.2	0.0	
2019/12/12 15:00	3.5	12.6	8.9	11.2	0.0	
2019/12/12 16:00	3.8	12.5	8.2	11.0	0.0	
2019/12/12 17:00	3.7	12.4	8.2	10.8	0.0	
2019/12/12 18:00	3.8	12.3	8.1	10.7	0.0	
2019/12/12 19:00	3.7	12.2	8.1	10.7	0.0	
2019/12/12 20:00	3.5	12.1	8.1	10.7	0.0	

観測地点	道の駅坂本(水質)					雨量(mm/h)
	観測項目					
年/月/日 時:分	濁度(FTU)	水温(°C)	pH	DO(mg/L)		
2019/12/12 21:00	3.5	12.1	8.1	10.6	0.0	
2019/12/12 22:00	3.5	12.0	8.0	10.6	0.0	
2019/12/12 23:00	3.2	11.9	8.0	10.6	0.0	
2019/12/13 0:00	3.3	11.9	8.0	10.5	0.0	
2019/12/13 1:00	3.3	11.8	8.0	10.5	0.0	
2019/12/13 2:00	3.0	11.8	8.0	10.4	0.0	
2019/12/13 3:00	3.2	11.8	8.0	10.5	0.0	
2019/12/13 4:00	3.1	11.9	8.0	10.4	0.0	
2019/12/13 5:00	3.1	11.9	8.0	10.3	0.0	
2019/12/13 6:00	3.1	11.8	8.0	10.4	0.0	
2019/12/13 7:00	3.0	11.8	8.0	10.4	0.0	
2019/12/13 8:00	3.0	11.7	8.0	10.4	0.0	
2019/12/13 9:00	3.2	11.6	8.1	10.6	0.0	
2019/12/13 10:00	3.0	11.6	8.1	10.6	0.0	
2019/12/13 11:00	3.0	11.8	8.1	10.7	0.0	
2019/12/13 12:00	3.0	12.0	8.1	10.8	0.0	
2019/12/13 13:00	2.8	12.1	8.1	10.9	0.0	
2019/12/13 14:00	2.9	12.2	8.1	11.0	0.0	
2019/12/13 15:00	2.7	12.3	8.2	11.0	0.0	
2019/12/13 16:00	2.5	12.2	8.2	11.0	0.0	
2019/12/13 17:00	2.5	12.1	8.2	10.9	0.0	
2019/12/13 18:00	2.5	12.0	8.2	10.8	0.0	
2019/12/13 19:00	2.1	11.9	8.1	10.7	0.0	
2019/12/13 20:00	2.2	11.8	8.1	10.6	0.0	
2019/12/13 21:00	2.2	11.7	8.1	10.6	0.0	
2019/12/13 22:00	2.2	11.7	8.1	9.7	0.0	
2019/12/13 23:00	2.1	11.7	8.1	10.5	0.0	
2019/12/14 0:00	2.1	11.7	8.1	10.5	0.0	
2019/12/14 1:00	2.1	11.7	8.0	10.4	0.0	
2019/12/14 2:00	1.9	11.7	8.0	10.4	0.0	
2019/12/14 3:00	2.0	11.9	8.0	10.2	0.0	
2019/12/14 4:00	2.0	12.0	8.0	10.2	0.0	
2019/12/14 5:00	1.9	12.1	8.0	10.2	0.0	
2019/12/14 6:00	2.1	12.2	8.0	10.1	0.0	
2019/12/14 7:00	2.2	12.2	8.0	10.2	0.0	
2019/12/14 8:00	2.4	12.2	8.0	10.1	0.0	
2019/12/14 9:00	2.3	12.2	8.1	10.3	0.0	
2019/12/14 10:00	2.3	12.2	8.1	10.3	0.0	
2019/12/14 11:00	2.4	12.3	8.1	10.4	0.0	
2019/12/14 12:00	2.5	12.4	8.1	10.5	0.0	
2019/12/14 13:00	2.5	12.4	8.1	10.5	0.0	
2019/12/14 14:00	2.4	12.5	8.1	10.6	0.0	
2019/12/14 15:00	2.4	12.5	8.2	10.7	0.0	
2019/12/14 16:00	2.4	12.5	8.2	10.6	0.0	
2019/12/14 17:00	2.4	12.4	8.2	10.7	0.0	
2019/12/14 18:00	2.2	12.3	8.8	10.6	0.0	
2019/12/14 19:00	2.4	12.2	8.8	10.5	0.0	
2019/12/14 20:00	2.2	12.1	8.8	10.4	0.0	
2019/12/14 21:00	2.2	12.1	8.8	10.3	0.0	
2019/12/14 22:00	2.2	12.0	8.8	10.3	0.0	
2019/12/14 23:00	2.1	11.9	8.8	10.3	0.0	
2019/12/15 0:00	2.1	11.9	8.8	10.3	0.0	
2019/12/15 1:00	2.1	11.9	8.8	10.2	0.0	
2019/12/15 2:00	2.0	11.9	8.8	10.2	0.0	
2019/12/15 3:00	2.2	11.9	8.8	10.2	0.0	
2019/12/15 4:00	2.1	12.0	8.8	10.2	0.0	
2019/12/15 5:00	2.1	12.0	8.8	10.3	0.0	
2019/12/15 6:00	2.2	12.1	8.8	10.1	0.0	
2019/12/15 7:00	2.3	12.2	8.8	10.0	0.0	
2019/12/15 8:00	2.2	12.2	8.8	10.0	0.0	
2019/12/15 9:00	2.3	12.2	8.8	10.0	0.0	
2019/12/15 10:00	2.4	12.3	8.9	10.3	0.0	
2019/12/15 11:00	2.6	12.5	8.9	10.3	0.0	
2019/12/15 12:00	2.4	12.6	9.0	10.5	0.0	
2019/12/15 13:00	2.4	12.8	9.0	10.6	0.0	
2019/12/15 14:00	2.4	12.9	9.0	10.6	0.0	
2019/12/15 15:00	2.4	13.0	9.0	10.7	0.0	
2019/12/15 16:00	2.2	13.0	9.0	10.5	0.0	
2019/12/15 17:00	2.4	12.9	8.9	10.4	0.0	

観測地点	道の駅坂本(水質)				雨量(mm/h)
	(雨量は神瀬観測所の速報値(出典:国土交通省水文水質データベース))				
年/月/日 時:分	観測項目				
	濁度(FTU)	水温(°C)	pH	DO(mg/L)	
2019/12/15 18:00	2.3	12.7	8.9	10.4	0.0
2019/12/15 19:00	2.3	12.6	8.9	10.4	0.0
2019/12/15 20:00	2.1	12.5	8.9	10.3	0.0
2019/12/15 21:00	2.0	12.5	8.9	10.2	0.0
2019/12/15 22:00	1.9	12.4	8.8	10.2	0.0
2019/12/15 23:00	1.9	12.4	8.8	10.1	0.0
2019/12/16 0:00	2.1	12.4	8.8	10.1	0.0
2019/12/16 1:00	2.0	12.4	8.8	10.0	0.0
2019/12/16 2:00	2.0	12.4	8.8	10.1	0.0
2019/12/16 3:00	2.2	12.5	8.8	10.0	0.0
2019/12/16 4:00	1.8	12.6	8.8	9.9	0.0
2019/12/16 5:00	2.0	12.7	8.8	9.9	0.0
2019/12/16 6:00	2.1	12.8	8.8	9.8	0.0
2019/12/16 7:00	2.3	12.9	8.8	9.8	0.0
2019/12/16 8:00	2.3	13.0	8.8	9.8	0.0
2019/12/16 9:00	2.4	13.0	8.9	10.3	0.0
2019/12/16 10:00	2.5	13.0	8.9	10.4	0.0
2019/12/16 11:00	2.5	13.1	9.0	10.2	0.0
2019/12/16 12:00	2.3	13.2	8.3	10.2	0.0
2019/12/16 13:00	2.5	13.2	8.8	10.2	0.0
2019/12/16 14:00	2.6	13.2	8.8	10.1	0.0
2019/12/16 15:00	2.5	13.1	8.7	10.2	0.0
2019/12/16 16:00	2.4	13.1	8.7	10.3	0.0
2019/12/16 17:00	2.4	13.0	8.7	10.1	0.0
2019/12/16 18:00	2.2	13.0	8.7	10.0	0.0
2019/12/16 19:00	2.3	12.9	8.7	10.2	0.0
2019/12/16 20:00	1.9	12.8	8.7	10.0	0.0
2019/12/16 21:00	2.1	12.8	8.7	10.1	0.0
2019/12/16 22:00	2.0	12.8	8.7	9.9	0.0
2019/12/16 23:00	2.2	12.7	8.7	9.8	0.0
2019/12/17 0:00	2.0	12.7	8.6	10.2	0.0
2019/12/17 1:00	2.0	12.7	8.6	9.8	0.0
2019/12/17 2:00	2.0	12.7	8.6	9.9	0.0
2019/12/17 3:00	2.0	12.8	8.6	9.8	0.0
2019/12/17 4:00	2.0	12.8	8.7	9.8	0.0
2019/12/17 5:00	1.9	12.8	8.7	10.2	0.0
2019/12/17 6:00	2.1	12.9	8.6	9.8	0.0
2019/12/17 7:00	2.7	12.9	8.6	9.8	0.0
2019/12/17 8:00	2.3	13.0	8.7	9.8	0.0
2019/12/17 9:00	2.2	13.0	8.7	9.8	0.0
2019/12/17 10:00	2.5	13.0	8.7	9.9	0.0
2019/12/17 11:00	2.5	13.1	8.6	9.9	0.0
2019/12/17 12:00	2.4	13.2	8.6	10.3	3.0
2019/12/17 13:00	2.2	13.2	8.6	9.9	7.0
2019/12/17 14:00	2.6	13.2	8.6	10.0	16.0
2019/12/17 15:00	2.6	13.2	8.6	10.0	0.0
2019/12/17 16:00	2.5	13.3	8.6	9.9	5.0
2019/12/17 17:00	2.6	13.3	8.6	9.8	0.0
2019/12/17 18:00	2.7	13.2	8.6	9.7	0.0
2019/12/17 19:00	2.7	13.3	8.5	9.6	0.0
2019/12/17 20:00	3.0	13.3	8.5	10.1	2.0
2019/12/17 21:00	2.8	13.3	8.5	9.6	0.0
2019/12/17 22:00	2.9	13.3	8.5	9.6	0.0
2019/12/17 23:00	3.2	13.3	8.5	9.6	0.0
2019/12/18 0:00	4.3	13.3	8.5	9.9	0.0
2019/12/18 1:00	6.4	13.3	8.5	9.6	2.0
2019/12/18 2:00	8.2	13.4	8.5	9.5	3.0
2019/12/18 3:00	9.3	13.5	8.4	9.7	4.0
2019/12/18 4:00	8.9	13.5	8.4	9.4	2.0
2019/12/18 5:00	7.8	13.6	8.5	9.6	0.0
2019/12/18 6:00	6.6	13.6	8.4	9.4	1.0
2019/12/18 7:00	5.6	13.6	8.5	9.5	0.0
2019/12/18 8:00	5.6	13.6	8.5	9.7	0.0
2019/12/18 9:00	5.5	13.7	8.5	9.5	0.0
2019/12/18 10:00	5.3	13.7	8.5	9.7	0.0
2019/12/18 11:00	5.2	13.8	8.6	9.7	0.0
2019/12/18 12:00	5.2	14.0	8.6	10.3	0.0
2019/12/18 13:00	5.2	14.2	8.7	10.0	0.0
2019/12/18 14:00	5.1	14.3	8.7	9.9	0.0

観測地点	道の駅坂本(水質)					雨量(mm/h)
	観測項目					
年/月/日 時:分	濁度(FTU)	水温(°C)	pH	DO(mg/L)		
2019/12/18 15:00	5.0	14.4	8.8	9.9	0.0	
2019/12/18 16:00	4.8	14.4	8.8	9.8	0.0	
2019/12/18 17:00	5.0	14.4	8.7	10.2	0.0	
2019/12/18 18:00	5.1	14.4	8.7	10.1	0.0	
2019/12/18 19:00	4.9	14.3	8.6	10.1	0.0	
2019/12/18 20:00	5.3	14.3	8.6	10.0	0.0	
2019/12/18 21:00	5.5	14.3	8.6	9.5	0.0	
2019/12/18 22:00	5.6	14.4	8.6	9.4	0.0	
2019/12/18 23:00	5.8	14.5	8.6	9.3	0.0	
2019/12/19 0:00	5.9	14.5	8.6	9.3	0.0	
2019/12/19 1:00	6.1	14.6	8.6	9.3	0.0	
2019/12/19 2:00	6.0	14.6	8.7	9.2	0.0	
2019/12/19 3:00	5.6	14.6	8.6	9.2	0.0	
2019/12/19 4:00	5.6	14.5	8.6	9.8	0.0	
2019/12/19 5:00	6.3	14.5	8.6	9.3	0.0	
2019/12/19 6:00	5.9	14.4	8.6	9.8	0.0	
2019/12/19 7:00	6.0	14.3	8.6	9.4	0.0	
2019/12/19 8:00	5.5	14.3	8.6	9.3	0.0	
2019/12/19 9:00	5.3	14.3	8.7	9.4	0.0	
2019/12/19 10:00	5.6	14.3	8.7	9.7	0.0	
2019/12/19 11:00	5.3	14.4	8.8	9.6	0.0	
2019/12/19 12:00	5.3	14.5	8.8	9.7	0.0	
2019/12/19 13:00	5.4	14.7	8.8	9.9	0.0	
2019/12/19 14:00	4.8	14.7	8.8	9.9	0.0	
2019/12/19 15:00	4.6	14.7	8.8	9.8	0.0	
2019/12/19 16:00	4.7	14.8	8.8	9.9	0.0	
2019/12/19 17:00	4.5	14.7	8.8	9.9	0.0	
2019/12/19 18:00	4.1	14.7	8.7	9.7	0.0	
2019/12/19 19:00	4.1	14.6	8.7	9.6	0.0	
2019/12/19 20:00	4.1	14.6	8.7	9.5	0.0	
2019/12/19 21:00	4.0	14.6	8.7	9.9	0.0	
2019/12/19 22:00	4.2	14.6	8.7	9.8	0.0	
2019/12/19 23:00	4.1	14.6	8.7	9.4	0.0	
2019/12/20 0:00	4.2	14.6	8.7	9.8	0.0	
2019/12/20 1:00	3.9	14.6	8.7	9.7	0.0	
2019/12/20 2:00	3.8	14.6	8.7	9.7	0.0	
2019/12/20 3:00	3.7	14.6	8.7	9.5	0.0	
2019/12/20 4:00	3.7	14.5	8.7	9.2	0.0	
2019/12/20 5:00	3.7	14.4	8.7	9.3	0.0	
2019/12/20 6:00	3.7	14.3	8.6	9.7	0.0	
2019/12/20 7:00	3.8	14.2	8.7	9.3	0.0	
2019/12/20 8:00	3.6	14.2	8.7	9.4	0.0	
2019/12/20 9:00	3.2	14.1	8.7	9.5	0.0	
2019/12/20 10:00	3.4	14.1	8.8	9.6	0.0	
2019/12/20 11:00	3.6	14.1	8.8	9.7	0.0	
2019/12/20 12:00	3.5	14.1	8.8	10.1	0.0	
2019/12/20 13:00	3.6	14.2	8.9	10.0	0.0	
2019/12/20 14:00	3.1	14.2	9.0	10.4	0.0	
2019/12/20 15:00	記録なし	記録なし	記録なし	記録なし	0.0	
2019/12/20 16:00	3.7	13.9	8.0	10.7	0.0	
2019/12/20 17:00	3.0	13.7	8.2	10.7	0.0	
2019/12/20 18:00	2.7	13.6	8.3	10.5	0.0	
2019/12/20 19:00	2.8	13.5	8.3	10.5	0.0	
2019/12/20 20:00	2.6	13.3	8.4	10.6	0.0	
2019/12/20 21:00	2.4	13.2	8.4	10.6	0.0	
2019/12/20 22:00	2.3	13.2	8.4	10.5	0.0	
2019/12/20 23:00	2.5	13.1	8.4	10.4	0.0	
2019/12/21 0:00	2.5	13.1	8.4	10.4	0.0	
2019/12/21 1:00	2.5	13.1	8.5	10.3	0.0	
2019/12/21 2:00	2.6	13.2	8.5	10.3	0.0	
2019/12/21 3:00	2.6	13.2	8.5	10.3	0.0	
2019/12/21 4:00	2.8	13.1	8.5	10.2	0.0	
2019/12/21 5:00	2.6	13.1	8.5	10.2	0.0	
2019/12/21 6:00	3.0	13.1	8.5	10.2	0.0	
2019/12/21 7:00	2.7	13.0	8.5	10.2	0.0	
2019/12/21 8:00	2.6	12.9	8.5	10.2	0.0	
2019/12/21 9:00	2.6	12.8	8.6	10.5	閉局	
2019/12/21 10:00	2.3	12.7	8.7	10.4	-	
2019/12/21 11:00	2.5	12.7	8.7	10.5	-	

観測地点	道の駅坂本(水質)				(雨量は神瀬観測所の速報値(出典:国土交通省水文水質データベース))
年/月/日 時:分	観測項目				雨量(mm/h)
	濁度(FTU)	水温(°C)	pH	DO(mg/L)	
2019/12/21 12:00	2.1	12.8	8.7	10.6	閉局
2019/12/21 13:00	2.4	12.8	8.7	10.5	閉局
2019/12/21 14:00	2.0	12.7	8.8	10.7	閉局
2019/12/21 15:00	2.1	12.7	8.7	10.7	閉局
2019/12/21 16:00	2.1	12.6	8.6	10.7	欠測
2019/12/21 17:00	2.2	12.6	8.6	10.6	2.0
2019/12/21 18:00	1.9	12.5	8.6	10.5	1.0
2019/12/21 19:00	1.8	12.5	8.6	10.5	1.0
2019/12/21 20:00	1.9	12.4	8.6	10.5	1.0
2019/12/21 21:00	2.0	12.4	8.5	10.4	0.0
2019/12/21 22:00	1.8	12.3	8.5	10.4	0.0
2019/12/21 23:00	1.8	12.3	8.5	10.3	0.0
2019/12/22 0:00	2.0	12.3	8.5	10.3	0.0
2019/12/22 1:00	1.9	12.3	8.5	10.2	0.0
2019/12/22 2:00	2.0	12.4	8.5	10.1	0.0
2019/12/22 3:00	1.8	12.4	8.5	10.1	0.0
2019/12/22 4:00	1.8	12.4	8.5	10.1	0.0
2019/12/22 5:00	2.0	12.4	8.5	10.1	1.0
2019/12/22 6:00	2.2	12.4	8.5	10.1	0.0
2019/12/22 7:00	2.4	12.3	8.4	10.1	0.0
2019/12/22 8:00	2.4	12.3	8.4	10.2	2.0
2019/12/22 9:00	2.3	12.2	8.5	10.2	閉局
2019/12/22 10:00	2.3	12.2	8.5	10.2	閉局
2019/12/22 11:00	2.2	12.1	8.5	10.3	閉局
2019/12/22 12:00	2.3	12.1	8.5	10.3	閉局
2019/12/22 13:00	1.6	12.2	8.6	10.4	-
2019/12/22 14:00	2.3	12.2	8.6	10.5	-
2019/12/22 15:00	2.3	12.1	8.6	10.5	-
2019/12/22 16:00	2.3	12.1	8.6	10.4	-
2019/12/22 17:00	2.4	12.0	8.6	10.4	-
2019/12/22 18:00	2.5	12.0	8.5	10.3	閉局
2019/12/22 19:00	2.6	11.9	8.5	10.3	欠測
2019/12/22 20:00	3.1	11.8	8.5	10.3	1.0
2019/12/22 21:00	4.2	11.8	8.5	10.3	0.0
2019/12/22 22:00	4.7	11.8	8.5	10.2	0.0
2019/12/22 23:00	5.1	11.8	8.5	10.2	0.0
2019/12/23 0:00	5.3	11.7	8.5	10.3	0.0
2019/12/23 1:00	6.8	11.7	8.5	10.2	0.0
2019/12/23 2:00	6.5	11.7	8.5	10.2	0.0
2019/12/23 3:00	9.4	11.7	8.5	10.2	0.0
2019/12/23 4:00	9.3	11.7	8.5	10.2	0.0
2019/12/23 5:00	9.6	11.7	8.4	10.3	0.0
2019/12/23 6:00	9.3	11.7	8.4	10.1	0.0
2019/12/23 7:00	11.3	11.7	8.4	10.1	0.0
2019/12/23 8:00	13.1	11.6	8.4	10.2	0.0
2019/12/23 9:00	12.6	11.6	8.4	10.3	0.0
2019/12/23 10:00	12.7	11.7	8.4	10.2	0.0
2019/12/23 11:00	12.3	11.8	8.5	10.2	0.0
2019/12/23 12:00	11.8	11.9	8.6	10.4	0.0
2019/12/23 13:00	13.1	12.1	8.6	10.3	0.0
2019/12/23 14:00	11.9	12.2	8.6	10.3	0.0
2019/12/23 15:00	10.2	12.2	8.7	10.5	0.0
2019/12/23 16:00	10.3	12.2	8.5	10.4	0.0
2019/12/23 17:00	10.6	12.1	8.5	10.3	0.0
2019/12/23 18:00	9.8	12.0	8.5	10.3	0.0
2019/12/23 19:00	9.3	11.9	8.5	10.3	0.0
2019/12/23 20:00	9.8	11.9	8.4	10.2	0.0
2019/12/23 21:00	9.0	12.0	8.4	10.2	0.0
2019/12/23 22:00	9.3	12.0	8.4	10.1	0.0
2019/12/23 23:00	8.6	12.0	8.4	10.0	0.0
2019/12/24 0:00	9.2	12.0	8.4	10.1	0.0
2019/12/24 1:00	8.7	12.0	8.4	10.1	0.0
2019/12/24 2:00	8.5	11.9	8.4	10.0	0.0
2019/12/24 3:00	8.7	11.8	8.4	10.1	0.0
2019/12/24 4:00	8.6	11.7	8.5	10.1	0.0
2019/12/24 5:00	7.9	11.7	8.4	10.1	0.0
2019/12/24 6:00	8.0	11.6	8.4	10.1	0.0
2019/12/24 7:00	8.0	11.6	8.4	10.0	0.0
2019/12/24 8:00	7.5	11.6	8.5	9.9	0.0



観測地点	道の駅坂本(水質)				(雨量は神瀬観測所の速報値(出典:国土交通省水文水質データベース))	
	年/月/日 時:分	濁度(FTU)	水温(°C)	pH	DO(mg/L)	雨量(mm/h)
2019/12/24 9:00	7.1	11.7	8.5	10.0	0.0	
2019/12/24 10:00	7.1	11.7	8.5	10.0	0.0	
2019/12/24 11:00	6.4	11.8	8.6	10.2	0.0	
2019/12/24 12:00	6.7	12.0	8.6	10.2	0.0	
2019/12/24 13:00	5.8	12.1	8.6	10.4	0.0	
2019/12/24 14:00	5.9	12.1	8.7	10.3	0.0	
2019/12/24 15:00	5.7	12.3	8.7	10.3	0.0	
2019/12/24 16:00	5.2	12.4	8.7	10.2	0.0	
2019/12/24 17:00	5.0	12.4	8.7	10.2	0.0	
2019/12/24 18:00	4.7	12.3	8.6	10.0	0.0	
2019/12/24 19:00	4.3	12.3	8.6	10.0	0.0	
2019/12/24 20:00	4.3	12.3	8.6	10.0	0.0	
2019/12/24 21:00	4.2	12.2	8.6	10.0	0.0	
2019/12/24 22:00	4.0	12.2	8.5	9.9	0.0	
2019/12/24 23:00	4.1	12.2	8.5	9.8	0.0	
2019/12/25 0:00	3.8	12.2	8.5	9.7	0.0	
2019/12/25 1:00	3.6	12.2	8.5	9.7	0.0	
2019/12/25 2:00	3.9	12.1	8.5	9.8	0.0	
2019/12/25 3:00	3.7	12.1	8.5	9.9	0.0	
2019/12/25 4:00	3.8	12.1	8.5	9.8	0.0	
2019/12/25 5:00	3.7	12.0	8.5	9.9	0.0	
2019/12/25 6:00	3.3	11.9	8.5	9.9	0.0	
2019/12/25 7:00	3.3	11.9	8.5	9.9	0.0	
2019/12/25 8:00	3.4	11.8	8.5	9.9	0.0	
2019/12/25 9:00	2.9	11.8	8.5	9.9	0.0	
2019/12/25 10:00	3.2	11.8	8.6	9.9	0.0	
2019/12/25 11:00	3.0	11.8	8.5	9.9	0.0	
2019/12/25 12:00	2.8	11.8	8.6	10.0	0.0	
2019/12/25 13:00	3.1	11.8	8.6	10.1	0.0	
2019/12/25 14:00	2.9	11.9	8.7	10.2	0.0	
2019/12/25 15:00	2.6	11.9	8.7	10.3	0.0	
2019/12/25 16:00	2.4	11.9	8.7	10.4	0.0	
2019/12/25 17:00	2.4	11.9	8.6	10.3	0.0	
2019/12/25 18:00	2.4	11.9	8.5	10.2	2.0	
2019/12/25 19:00	2.2	11.9	8.5	10.2	0.0	
2019/12/25 20:00	2.2	11.9	8.5	10.1	1.0	
2019/12/25 21:00	2.4	11.9	8.5	10.1	1.0	
2019/12/25 22:00	2.4	11.9	8.4	10.0	0.0	
2019/12/25 23:00	2.3	11.9	8.4	10.0	0.0	
2019/12/26 0:00	2.4	12.0	8.4	9.8	0.0	
2019/12/26 1:00	2.4	12.0	8.4	9.8	0.0	
2019/12/26 2:00	2.5	12.0	8.4	9.8	0.0	
2019/12/26 3:00	2.4	12.0	8.4	9.9	0.0	
2019/12/26 4:00	2.4	12.0	8.4	9.8	0.0	
2019/12/26 5:00	2.5	12.0	8.4	9.8	0.0	
2019/12/26 6:00	2.5	12.1	8.4	9.8	0.0	
2019/12/26 7:00	2.5	12.0	8.4	9.8	2.0	
2019/12/26 8:00	2.6	12.0	8.4	9.9	4.0	
2019/12/26 9:00	2.8	12.0	8.4	9.8	1.0	
2019/12/26 10:00	2.9	12.1	8.4	9.9	2.0	
2019/12/26 11:00	2.9	12.1	8.5	9.9	0.0	
2019/12/26 12:00	2.7	12.2	8.5	10.0	0.0	
2019/12/26 13:00	2.8	12.3	8.5	10.1	0.0	
2019/12/26 14:00	3.0	12.4	8.5	10.1	0.0	
2019/12/26 15:00	2.9	12.4	8.5	10.0	0.0	
2019/12/26 16:00	3.0	12.4	8.5	10.0	0.0	
2019/12/26 17:00	3.2	12.5	8.5	10.0	0.0	
2019/12/26 18:00	3.3	12.6	8.5	9.8	1.0	
2019/12/26 19:00	3.3	12.6	8.5	9.8	0.0	
2019/12/26 20:00	3.0	12.6	8.4	9.7	0.0	
2019/12/26 21:00	3.1	12.7	8.4	9.6	0.0	
2019/12/26 22:00	3.1	12.7	8.4	9.6	2.0	
2019/12/26 23:00	2.7	12.8	8.4	9.6	1.0	
2019/12/27 0:00	3.3	12.8	8.4	9.5	0.0	
2019/12/27 1:00	2.7	12.8	8.4	9.5	0.0	
2019/12/27 2:00	3.2	12.7	8.4	9.5	0.0	
2019/12/27 3:00	3.6	12.7	8.4	9.5	0.0	
2019/12/27 4:00	3.7	12.6	8.4	9.5	0.0	
2019/12/27 5:00	3.5	12.6	8.4	9.5	0.0	

観測地点	道の駅坂本(水質)					雨量(mm/h)
	観測項目					
年/月/日 時:分	濁度(FTU)	水温(°C)	pH	DO(mg/L)		
2019/12/27 6:00	3.2	12.5	8.4	9.5	0.0	
2019/12/27 7:00	3.8	12.5	8.4	9.5	0.0	
2019/12/27 8:00	3.9	12.4	8.5	9.6	0.0	
2019/12/27 9:00	4.1	12.4	8.5	9.6	0.0	
2019/12/27 10:00	4.0	12.3	8.5	9.7	0.0	
2019/12/27 11:00	4.2	12.4	8.6	9.9	0.0	
2019/12/27 12:00	4.3	12.4	8.6	9.8	0.0	
2019/12/27 13:00	4.2	12.5	8.7	9.8	0.0	
2019/12/27 14:00	4.4	12.5	8.7	9.9	0.0	
2019/12/27 15:00	3.9	12.6	8.7	9.9	0.0	
2019/12/27 16:00	4.2	12.6	8.7	10.0	0.0	
2019/12/27 17:00	3.8	12.5	8.7	10.0	0.0	
2019/12/27 18:00	3.9	12.4	8.7	9.8	0.0	
2019/12/27 19:00	4.0	12.3	8.6	9.7	0.0	
2019/12/27 20:00	4.1	12.2	8.6	9.7	0.0	
2019/12/27 21:00	3.8	12.2	8.6	9.7	0.0	
2019/12/27 22:00	4.3	12.2	8.6	9.7	0.0	
2019/12/27 23:00	4.1	12.2	8.6	9.7	0.0	
2019/12/28 0:00	4.2	12.1	8.6	9.7	0.0	
2019/12/28 1:00	3.9	12.0	8.6	9.7	0.0	
2019/12/28 2:00	4.6	11.8	8.6	10.0	0.0	
2019/12/28 3:00	5.1	11.6	8.6	10.0	0.0	
2019/12/28 4:00	4.9	11.5	8.6	10.0	0.0	
2019/12/28 5:00	5.5	11.4	8.6	9.9	0.0	
2019/12/28 6:00	5.6	11.3	8.5	10.0	0.0	
2019/12/28 7:00	5.0	11.3	8.5	10.0	0.0	
2019/12/28 8:00	4.5	11.1	8.5	10.1	0.0	
2019/12/28 9:00	5.1	11.1	8.6	10.1	0.0	
2019/12/28 10:00	5.1	11.1	8.6	10.1	0.0	
2019/12/28 11:00	4.6	11.3	8.7	10.2	0.0	
2019/12/28 12:00	4.9	11.5	8.8	10.3	0.0	
2019/12/28 13:00	4.7	11.8	8.8	10.3	0.0	
2019/12/28 14:00	4.8	12.0	8.8	10.5	0.0	
2019/12/28 15:00	4.5	12.1	8.9	10.5	0.0	
2019/12/28 16:00	3.8	12.0	8.7	10.4	0.0	
2019/12/28 17:00	3.9	11.8	8.7	10.3	0.0	
2019/12/28 18:00	3.9	11.6	8.6	10.2	0.0	
2019/12/28 19:00	4.0	11.4	8.6	10.1	0.0	
2019/12/28 20:00	3.4	11.4	8.6	10.1	0.0	
2019/12/28 21:00	3.4	11.3	8.6	10.0	0.0	
2019/12/28 22:00	3.5	11.3	8.6	9.9	0.0	
2019/12/28 23:00	3.6	11.3	8.6	10.0	0.0	
2019/12/29 0:00	3.1	11.3	8.5	9.9	0.0	
2019/12/29 1:00	3.5	11.2	8.5	10.0	0.0	
2019/12/29 2:00	3.3	11.0	8.5	9.9	0.0	
2019/12/29 3:00	3.1	10.9	8.5	10.0	0.0	
2019/12/29 4:00	3.1	10.8	8.5	9.9	0.0	
2019/12/29 5:00	3.0	10.6	8.5	10.0	0.0	
2019/12/29 6:00	3.4	10.5	8.5	10.0	0.0	
2019/12/29 7:00	2.9	10.4	8.5	10.0	0.0	
2019/12/29 8:00	2.6	10.3	8.5	10.2	0.0	
2019/12/29 9:00	2.7	10.3	8.6	10.2	0.0	
2019/12/29 10:00	2.4	10.3	8.6	10.2	0.0	
2019/12/29 11:00	2.3	10.3	8.6	10.3	0.0	
2019/12/29 12:00	2.3	10.4	8.6	10.2	0.0	
2019/12/29 13:00	2.3	10.4	8.6	10.4	0.0	
2019/12/29 14:00	2.5	10.5	8.7	10.3	0.0	
2019/12/29 15:00	2.3	10.6	8.7	10.3	0.0	
2019/12/29 16:00	2.2	10.7	8.7	10.3	0.0	
2019/12/29 17:00	2.0	10.7	8.7	10.3	0.0	
2019/12/29 18:00	1.8	10.8	8.6	10.2	0.0	
2019/12/29 19:00	1.8	10.8	8.6	10.1	0.0	
2019/12/29 20:00	1.9	10.8	8.6	10.1	0.0	
2019/12/29 21:00	2.1	10.8	8.6	10.0	0.0	
2019/12/29 22:00	1.9	10.9	8.5	9.8	0.0	
2019/12/29 23:00	1.8	10.9	8.5	9.9	1.0	
2019/12/30 0:00	2.0	10.9	8.5	9.9	0.0	
2019/12/30 1:00	2.0	10.9	8.5	9.9	0.0	
2019/12/30 2:00	1.9	11.0	8.5	9.8	0.0	

観測地点		道の駅坂本(水質)				(雨量は神瀬観測所の速報値(出典:国土交通省水文水質データベース))
年/月/日 時:分	観測項目				雨量(mm/h)	
	濁度(FTU)	水温(°C)	pH	DO(mg/L)		
2019/12/30 3:00	1.9	11.0	8.5	9.8	0.0	
2019/12/30 4:00	1.7	11.0	8.5	9.8	0.0	
2019/12/30 5:00	1.7	11.0	8.5	9.8	0.0	
2019/12/30 6:00	1.7	11.0	8.5	9.8	0.0	
2019/12/30 7:00	1.8	11.0	8.4	9.9	0.0	
2019/12/30 8:00	2.0	11.0	8.4	9.9	1.0	
2019/12/30 9:00	1.7	10.9	8.4	9.8	0.0	
2019/12/30 10:00	1.5	10.9	8.4	9.8	4.0	
2019/12/30 11:00	1.7	10.9	8.4	9.8	2.0	
2019/12/30 12:00	1.8	11.0	8.5	10.0	1.0	
2019/12/30 13:00	1.9	11.0	8.5	10.0	0.0	
2019/12/30 14:00	1.6	11.1	8.5	9.9	0.0	
2019/12/30 15:00	1.7	11.1	8.4	9.9	0.0	
2019/12/30 16:00	1.8	11.1	8.4	9.9	1.0	
2019/12/30 17:00	1.8	11.2	8.4	9.8	0.0	
2019/12/30 18:00	1.6	11.3	8.4	9.7	0.0	
2019/12/30 19:00	1.7	11.3	8.4	9.6	0.0	
2019/12/30 20:00	1.7	11.3	8.4	9.7	0.0	
2019/12/30 21:00	2.4	11.4	8.4	9.7	0.0	
2019/12/30 22:00	2.3	11.4	8.4	9.7	0.0	
2019/12/30 23:00	2.2	11.5	8.4	9.7	0.0	
2019/12/31 0:00	2.1	11.6	8.4	9.7	0.0	
2019/12/31 1:00	2.4	11.6	8.4	9.6	0.0	
2019/12/31 2:00	2.1	11.6	8.4	9.6	0.0	
2019/12/31 3:00	2.1	11.7	8.4	9.6	0.0	
2019/12/31 4:00	2.3	11.7	8.4	9.7	0.0	
2019/12/31 5:00	2.2	11.7	8.4	9.7	0.0	
2019/12/31 6:00	1.9	11.7	8.4	9.6	0.0	
2019/12/31 7:00	2.1	11.7	8.4	9.6	0.0	
2019/12/31 8:00	2.4	11.7	8.4	9.6	0.0	
2019/12/31 9:00	2.3	11.6	8.5	9.8	0.0	
2019/12/31 10:00	2.4	11.6	8.5	9.7	0.0	
2019/12/31 11:00	2.6	11.6	8.6	9.8	0.0	
2019/12/31 12:00	2.6	11.7	8.6	10.1	0.0	
2019/12/31 13:00	2.6	11.7	8.6	9.9	0.0	
2019/12/31 14:00	2.4	11.8	8.7	10.0	0.0	
2019/12/31 15:00	5.0	11.8	8.7	10.1	0.0	
2019/12/31 16:00	2.4	11.8	8.7	10.1	0.0	
2019/12/31 17:00	2.4	11.7	8.7	10.1	0.0	
2019/12/31 18:00	2.3	11.6	8.7	10.0	0.0	
2019/12/31 19:00	2.2	11.4	8.7	10.1	0.0	
2019/12/31 20:00	2.4	11.3	8.6	9.8	0.0	
2019/12/31 21:00	2.4	11.3	8.6	9.7	0.0	
2019/12/31 22:00	2.2	11.3	8.6	9.9	0.0	
2019/12/31 23:00	2.4	11.3	8.6	9.7	0.0	

観測地点	横石(水質)					(雨量は神瀬観測所の速報値(出典:国土交通省水文水質データベース))
年/月/日 時:分	観測項目				雨量(mm/h)	
	濁度(FTU)	水温(°C)	pH	DO(mg/L)		
2019/4/1 0:00	1.4	14.1	7.6	9.5	0.0	
2019/4/1 1:00	1.4	13.9	7.5	9.4	0.0	
2019/4/1 2:00	1.3	13.7	7.4	9.3	0.0	
2019/4/1 3:00	1.5	13.4	7.4	9.2	0.0	
2019/4/1 4:00	1.5	13.3	7.3	9.2	0.0	
2019/4/1 5:00	1.3	13.2	7.3	9.2	0.0	
2019/4/1 6:00	1.2	13.1	7.3	9.1	0.0	
2019/4/1 7:00	1.4	13.1	7.3	9.2	0.0	
2019/4/1 8:00	1.3	13.2	7.3	9.4	0.0	
2019/4/1 9:00	1.6	13.4	7.4	9.5	0.0	
2019/4/1 10:00	1.6	13.5	7.4	9.5	0.0	
2019/4/1 11:00	1.6	13.5	7.4	9.6	0.0	
2019/4/1 12:00	1.6	13.6	7.5	9.7	0.0	
2019/4/1 13:00	1.6	13.8	7.5	9.8	0.0	
2019/4/1 14:00	2.9	14.0	7.6	10.0	0.0	
2019/4/1 15:00	1.9	14.0	7.7	10.0	0.0	
2019/4/1 16:00	1.9	14.0	7.8	10.1	0.0	
2019/4/1 17:00	1.7	14.0	7.9	10.1	0.0	
2019/4/1 18:00	1.7	13.8	7.9	10.0	0.0	
2019/4/1 19:00	1.5	13.8	7.8	9.8	0.0	
2019/4/1 20:00	1.4	13.8	7.8	9.6	0.0	
2019/4/1 21:00	1.5	13.8	7.8	9.6	0.0	
2019/4/1 22:00	1.4	13.7	7.8	9.5	0.0	
2019/4/1 23:00	1.3	13.7	7.8	9.4	0.0	
2019/4/2 0:00	1.7	13.6	7.7	9.3	0.0	
2019/4/2 1:00	1.4	13.4	7.6	9.2	0.0	
2019/4/2 2:00	1.4	13.2	7.6	9.2	0.0	
2019/4/2 3:00	1.2	13.1	7.5	9.1	0.0	
2019/4/2 4:00	1.2	12.9	7.4	9.1	0.0	
2019/4/2 5:00	1.2	12.9	7.4	9.0	0.0	
2019/4/2 6:00	1.5	12.8	7.4	8.9	0.0	
2019/4/2 7:00	1.2	12.7	7.4	9.0	0.0	
2019/4/2 8:00	1.2	12.7	7.4	9.2	0.0	
2019/4/2 9:00	1.2	12.9	7.5	9.3	0.0	
2019/4/2 10:00	1.5	13.1	7.5	9.5	0.0	
2019/4/2 11:00	2.8	13.3	7.5	9.5	0.0	
2019/4/2 12:00	1.5	13.6	7.5	9.7	0.0	
2019/4/2 13:00	1.6	13.9	7.6	9.7	0.0	
2019/4/2 14:00	1.6	14.1	7.7	9.9	0.0	
2019/4/2 15:00	1.7	14.1	7.8	10.1	0.0	
2019/4/2 16:00	1.7	14.0	7.8	10.1	0.0	
2019/4/2 17:00	1.5	13.8	7.9	10.1	0.0	
2019/4/2 18:00	1.5	13.8	7.9	10.0	0.0	
2019/4/2 19:00	1.5	13.9	7.9	9.7	0.0	
2019/4/2 20:00	1.4	14.1	7.8	9.6	0.0	
2019/4/2 21:00	1.2	14.1	7.9	9.6	0.0	
2019/4/2 22:00	1.3	14.1	7.8	9.5	0.0	
2019/4/2 23:00	1.2	13.9	7.8	9.3	0.0	
2019/4/3 0:00	1.4	13.7	7.8	9.3	0.0	
2019/4/3 1:00	1.3	13.6	7.7	9.2	0.0	
2019/4/3 2:00	1.3	13.5	7.6	9.1	0.0	
2019/4/3 3:00	1.2	13.3	7.6	9.0	0.0	
2019/4/3 4:00	1.2	13.1	7.5	9.0	0.0	
2019/4/3 5:00	1.2	13.0	7.5	9.0	0.0	
2019/4/3 6:00	1.2	12.8	7.4	8.9	0.0	
2019/4/3 7:00	1.3	12.5	7.4	9.0	0.0	
2019/4/3 8:00	1.3	12.5	7.5	9.2	0.0	
2019/4/3 9:00	1.2	12.6	7.5	9.3	0.0	
2019/4/3 10:00	1.4	13.0	7.5	9.4	0.0	
2019/4/3 11:00	2.4	13.1	7.6	9.6	0.0	
2019/4/3 12:00	1.5	13.4	7.5	9.6	0.0	
2019/4/3 13:00	1.5	13.6	7.6	9.8	0.0	
2019/4/3 14:00	1.5	13.6	7.7	9.9	0.0	
2019/4/3 15:00	1.5	13.7	7.8	10.0	0.0	
2019/4/3 16:00	1.7	13.7	7.9	10.2	0.0	
2019/4/3 17:00	1.6	13.8	7.9	10.1	0.0	
2019/4/3 18:00	1.6	13.7	7.9	9.9	0.0	
2019/4/3 19:00	1.5	13.7	7.9	9.8	0.0	
2019/4/3 20:00	1.3	13.7	7.9	9.9	0.0	

観測地点	横石(水質)					(雨量は神瀬観測所の速報値(出典:国土交通省水文水質データベース))
年/月/日 時:分	観測項目				雨量(mm/h)	
	濁度(FTU)	水温(°C)	pH	DO(mg/L)		
2019/4/3 21:00	1.2	13.7	7.9	9.6	0.0	
2019/4/3 22:00	1.2	13.7	7.8	9.5	0.0	
2019/4/3 23:00	1.1	13.7	7.8	9.4	0.0	
2019/4/4 0:00	1.2	13.6	7.8	9.3	0.0	
2019/4/4 1:00	1.4	13.5	7.7	9.2	0.0	
2019/4/4 2:00	1.2	13.3	7.6	9.1	0.0	
2019/4/4 3:00	1.2	13.1	7.5	9.0	0.0	
2019/4/4 4:00	1.4	12.8	7.5	9.0	0.0	
2019/4/4 5:00	1.3	12.6	7.4	9.0	0.0	
2019/4/4 6:00	1.7	12.4	7.4	9.0	0.0	
2019/4/4 7:00	1.2	12.2	7.4	9.0	0.0	
2019/4/4 8:00	1.3	12.3	7.4	9.2	0.0	
2019/4/4 9:00	1.3	12.5	7.5	9.3	0.0	
2019/4/4 10:00	1.3	12.8	7.5	9.3	0.0	
2019/4/4 11:00	1.6	13.0	7.5	9.6	0.0	
2019/4/4 12:00	1.6	13.2	7.6	9.7	0.0	
2019/4/4 13:00	1.6	13.4	7.7	9.8	0.0	
2019/4/4 14:00	1.7	13.6	7.8	10.0	0.0	
2019/4/4 15:00	1.9	13.7	7.9	10.1	0.0	
2019/4/4 16:00	2.3	13.8	8.0	10.2	0.0	
2019/4/4 17:00	1.8	13.7	8.0	10.2	0.0	
2019/4/4 18:00	1.6	13.7	8.0	10.0	0.0	
2019/4/4 19:00	1.5	13.7	8.0	9.8	0.0	
2019/4/4 20:00	1.3	13.7	7.9	9.6	0.0	
2019/4/4 21:00	1.7	13.8	7.9	9.6	0.0	
2019/4/4 22:00	1.4	13.9	7.9	9.5	0.0	
2019/4/4 23:00	1.2	13.9	7.8	9.3	0.0	
2019/4/5 0:00	1.6	13.8	7.8	9.3	0.0	
2019/4/5 1:00	1.0	13.7	7.7	9.1	0.0	
2019/4/5 2:00	1.4	13.5	7.6	9.0	0.0	
2019/4/5 3:00	1.2	13.3	7.5	8.9	0.0	
2019/4/5 4:00	1.1	13.2	7.5	8.9	0.0	
2019/4/5 5:00	1.2	13.0	7.4	8.9	0.0	
2019/4/5 6:00	1.1	12.8	7.4	8.9	0.0	
2019/4/5 7:00	1.0	12.7	7.4	8.9	0.0	
2019/4/5 8:00	1.1	12.6	7.4	9.0	0.0	
2019/4/5 9:00	1.1	12.7	7.5	9.1	0.0	
2019/4/5 10:00	1.1	13.0	7.5	9.2	0.0	
2019/4/5 11:00	1.1	13.0	7.5	9.2	0.0	
2019/4/5 12:00	0.9	13.0	7.5	9.2	0.0	
2019/4/5 13:00	1.3	13.2	7.6	9.3	0.0	
2019/4/5 14:00	1.7	13.4	7.7	9.6	0.0	
2019/4/5 15:00	1.2	13.4	7.8	9.6	0.0	
2019/4/5 16:00	1.2	13.4	7.8	9.7	0.0	
2019/4/5 17:00	1.2	13.4	7.9	9.8	0.0	
2019/4/5 18:00	1.2	13.3	7.9	9.7	0.0	
2019/4/5 19:00	1.1	13.2	7.9	9.6	0.0	
2019/4/5 20:00	1.7	13.2	7.9	9.6	0.0	
2019/4/5 21:00	0.9	13.3	7.9	9.5	0.0	
2019/4/5 22:00	1.0	13.3	7.9	9.4	0.0	
2019/4/5 23:00	0.9	13.3	7.9	9.3	0.0	
2019/4/6 0:00	0.9	13.2	7.8	9.3	0.0	
2019/4/6 1:00	1.3	13.2	7.8	9.1	0.0	
2019/4/6 2:00	0.9	13.2	7.7	9.0	0.0	
2019/4/6 3:00	1.1	13.1	7.7	9.0	0.0	
2019/4/6 4:00	1.0	13.0	7.6	8.9	0.0	
2019/4/6 5:00	0.9	12.9	7.5	8.8	0.0	
2019/4/6 6:00	1.0	12.8	7.5	8.8	0.0	
2019/4/6 7:00	1.0	12.7	7.5	8.8	0.0	
2019/4/6 8:00	0.9	12.7	7.5	8.9	0.0	
2019/4/6 9:00	1.0	12.9	7.5	9.0	0.0	
2019/4/6 10:00	1.4	13.2	7.5	9.2	0.0	
2019/4/6 11:00	1.1	13.6	7.5	9.2	0.0	
2019/4/6 12:00	1.3	13.9	7.6	9.4	0.0	
2019/4/6 13:00	1.3	14.2	7.6	9.5	0.0	
2019/4/6 14:00	1.5	14.4	7.7	9.6	0.0	
2019/4/6 15:00	1.2	14.4	7.8	9.8	0.0	
2019/4/6 16:00	1.2	14.4	7.9	9.9	0.0	
2019/4/6 17:00	1.1	14.4	7.9	9.8	0.0	

観測地点	横石(水質)					(雨量は神瀬観測所の速報値(出典:国土交通省水文水質データベース))
年/月/日 時:分	観測項目				雨量(mm/h)	
	濁度(FTU)	水温(°C)	pH	DO(mg/L)		
2019/4/6 18:00	1.0	14.4	8.0	9.7	0.0	
2019/4/6 19:00	1.1	14.4	7.9	9.6	0.0	
2019/4/6 20:00	1.0	14.6	7.9	9.4	0.0	
2019/4/6 21:00	0.9	14.6	7.9	9.4	0.0	
2019/4/6 22:00	0.9	14.7	7.9	9.5	0.0	
2019/4/6 23:00	0.9	14.7	7.9	9.5	0.0	
2019/4/7 0:00	0.9	14.7	7.9	9.3	0.0	
2019/4/7 1:00	1.0	14.7	7.8	9.2	0.0	
2019/4/7 2:00	0.9	14.7	7.7	9.1	0.0	
2019/4/7 3:00	1.0	14.6	7.6	8.9	0.0	
2019/4/7 4:00	1.1	14.4	7.6	8.9	0.0	
2019/4/7 5:00	0.9	14.2	7.5	8.8	0.0	
2019/4/7 6:00	1.6	14.1	7.4	8.7	欠測	
2019/4/7 7:00	1.3	13.9	7.4	8.9	欠測	
2019/4/7 8:00	1.4	13.8	7.5	9.0	欠測	
2019/4/7 9:00	1.1	13.9	7.5	9.1	0.0	
2019/4/7 10:00	1.2	14.1	7.5	9.1	0.0	
2019/4/7 11:00	1.4	14.4	7.5	7.5	0.0	
2019/4/7 12:00	1.4	14.7	7.6	8.0	0.0	
2019/4/7 13:00	1.4	15.0	7.6	8.0	0.0	
2019/4/7 14:00	1.4	15.1	7.7	8.1	0.0	
2019/4/7 15:00	1.4	15.1	7.8	8.2	0.0	
2019/4/7 16:00	1.4	15.1	7.9	8.3	0.0	
2019/4/7 17:00	1.7	15.1	8.0	7.9	0.0	
2019/4/7 18:00	1.6	15.0	8.0	7.8	0.0	
2019/4/7 19:00	1.2	15.0	8.0	7.5	0.0	
2019/4/7 20:00	1.1	15.0	8.0	9.6	0.0	
2019/4/7 21:00	1.1	15.1	8.0	9.5	0.0	
2019/4/7 22:00	1.0	15.1	8.0	9.4	0.0	
2019/4/7 23:00	1.0	15.2	8.0	9.3	0.0	
2019/4/8 0:00	1.0	15.3	7.9	9.1	0.0	
2019/4/8 1:00	2.4	15.3	7.9	9.0	0.0	
2019/4/8 2:00	1.1	15.3	7.8	8.9	0.0	
2019/4/8 3:00	1.5	15.2	7.7	8.8	0.0	
2019/4/8 4:00	1.6	15.1	7.6	8.7	0.0	
2019/4/8 5:00	1.9	15.0	7.5	8.6	0.0	
2019/4/8 6:00	1.2	14.6	7.4	8.6	0.0	
2019/4/8 7:00	1.1	14.5	7.4	8.7	0.0	
2019/4/8 8:00	1.2	14.4	7.4	8.8	0.0	
2019/4/8 9:00	1.2	14.5	7.5	8.9	0.0	
2019/4/8 10:00	1.6	14.8	7.5	9.1	0.0	
2019/4/8 11:00	1.7	15.1	7.5	9.1	0.0	
2019/4/8 12:00	1.8	15.4	7.5	9.3	0.0	
2019/4/8 13:00	2.6	15.6	7.6	9.5	0.0	
2019/4/8 14:00	5.0	15.8	7.7	9.7	0.0	
2019/4/8 15:00	4.8	15.8	7.8	9.8	0.0	
2019/4/8 16:00	2.9	15.8	7.9	9.9	0.0	
2019/4/8 17:00	2.2	15.7	8.0	9.9	0.0	
2019/4/8 18:00	2.1	15.7	8.0	9.9	0.0	
2019/4/8 19:00	1.9	15.7	8.0	9.7	0.0	
2019/4/8 20:00	1.7	15.8	8.0	9.5	0.0	
2019/4/8 21:00	1.6	15.9	8.0	9.5	0.0	
2019/4/8 22:00	1.5	16.0	8.0	9.3	0.0	
2019/4/8 23:00	1.4	15.9	8.0	9.2	0.0	
2019/4/9 0:00	1.2	15.9	7.9	9.1	0.0	
2019/4/9 1:00	1.3	15.9	7.9	9.0	0.0	
2019/4/9 2:00	1.2	15.9	7.8	8.8	0.0	
2019/4/9 3:00	1.3	15.7	7.7	8.7	0.0	
2019/4/9 4:00	1.2	15.6	7.6	8.6	0.0	
2019/4/9 5:00	1.6	15.4	7.5	8.5	0.0	
2019/4/9 6:00	1.1	15.2	7.5	8.5	0.0	
2019/4/9 7:00	1.2	15.0	7.4	8.4	0.0	
2019/4/9 8:00	1.6	15.0	7.4	8.5	0.0	
2019/4/9 9:00	1.4	14.9	7.5	8.7	0.0	
2019/4/9 10:00	1.7	15.1	7.5	9.0	0.0	
2019/4/9 11:00	1.8	15.4	7.5	9.2	0.0	
2019/4/9 12:00	1.9	15.6	7.6	9.3	0.0	
2019/4/9 13:00	1.6	15.9	7.6	9.5	0.0	
2019/4/9 14:00	1.6	16.1	7.8	9.7	0.0	

観測地点	横石(水質)					(雨量は神瀬観測所の速報値(出典:国土交通省水文水質データベース))
年/月/日 時:分	観測項目				雨量(mm/h)	
	濁度(FTU)	水温(°C)	pH	DO(mg/L)		
2019/4/9 15:00	2.0	16.2	7.9	9.8	0.0	
2019/4/9 16:00	1.7	16.2	8.0	9.9	0.0	
2019/4/9 17:00	2.1	16.2	8.1	9.9	0.0	
2019/4/9 18:00	2.0	16.1	8.1	9.7	0.0	
2019/4/9 19:00	1.8	16.2	8.1	9.6	0.0	
2019/4/9 20:00	1.8	16.4	8.1	9.4	2.0	
2019/4/9 21:00	1.6	16.6	8.1	9.2	3.0	
2019/4/9 22:00	1.6	16.6	8.1	9.2	2.0	
2019/4/9 23:00	1.6	16.6	8.0	8.9	6.0	
2019/4/10 0:00	1.6	16.5	7.9	8.8	4.0	
2019/4/10 1:00	1.7	16.5	7.8	8.6	2.0	
2019/4/10 2:00	1.8	16.3	7.7	8.5	2.0	
2019/4/10 3:00	1.6	16.1	7.6	8.4	3.0	
2019/4/10 4:00	1.7	15.9	7.5	8.3	4.0	
2019/4/10 5:00	2.0	15.6	7.4	8.4	3.0	
2019/4/10 6:00	2.7	15.5	7.3	8.3	0.0	
2019/4/10 7:00	4.2	15.4	7.3	8.4	0.0	
2019/4/10 8:00	4.7	15.5	7.3	8.4	0.0	
2019/4/10 9:00	4.5	15.6	7.2	8.3	0.0	
2019/4/10 10:00	3.9	15.6	7.2	8.4	1.0	
2019/4/10 11:00	4.2	15.8	7.3	8.5	0.0	
2019/4/10 12:00	4.1	15.8	7.3	8.6	0.0	
2019/4/10 13:00	3.5	15.8	7.3	8.8	0.0	
2019/4/10 14:00	3.1	15.8	7.4	8.7	0.0	
2019/4/10 15:00	3.1	15.8	7.4	8.8	0.0	
2019/4/10 16:00	2.8	15.9	7.5	8.8	0.0	
2019/4/10 17:00	2.6	15.9	7.4	8.8	0.0	
2019/4/10 18:00	2.9	16.0	7.4	8.8	0.0	
2019/4/10 19:00	3.9	16.0	7.4	8.7	0.0	
2019/4/10 20:00	2.2	16.0	7.4	8.6	0.0	
2019/4/10 21:00	2.0	16.0	7.4	8.5	0.0	
2019/4/10 22:00	2.3	15.9	7.3	8.6	0.0	
2019/4/10 23:00	1.8	15.8	7.3	8.5	0.0	
2019/4/11 0:00	2.0	15.7	7.3	8.4	0.0	
2019/4/11 1:00	1.9	15.6	7.3	8.4	0.0	
2019/4/11 2:00	2.1	15.5	7.3	8.4	0.0	
2019/4/11 3:00	2.4	15.3	7.3	8.3	0.0	
2019/4/11 4:00	1.7	15.2	7.3	8.4	0.0	
2019/4/11 5:00	2.3	15.2	7.3	8.4	0.0	
2019/4/11 6:00	2.0	15.1	7.3	8.4	0.0	
2019/4/11 7:00	1.9	15.1	7.3	8.4	0.0	
2019/4/11 8:00	2.9	15.0	7.3	8.4	0.0	
2019/4/11 9:00	2.0	15.1	7.3	8.5	0.0	
2019/4/11 10:00	2.5	15.5	7.4	8.6	0.0	
2019/4/11 11:00	2.3	15.6	7.4	8.8	0.0	
2019/4/11 12:00	2.3	15.5	7.4	8.8	0.0	
2019/4/11 13:00	2.0	15.6	7.4	9.0	0.0	
2019/4/11 14:00	2.3	15.8	7.5	9.2	0.0	
2019/4/11 15:00	2.1	15.7	7.5	9.2	0.0	
2019/4/11 16:00	2.3	15.7	7.5	9.2	0.0	
2019/4/11 17:00	2.7	15.8	7.5	9.0	0.0	
2019/4/11 18:00	2.9	15.8	7.5	8.9	0.0	
2019/4/11 19:00	3.6	15.7	7.4	8.8	0.0	
2019/4/11 20:00	3.9	15.5	7.4	8.8	0.0	
2019/4/11 21:00	3.3	15.5	7.3	8.7	0.0	
2019/4/11 22:00	3.4	15.3	7.3	8.6	0.0	
2019/4/11 23:00	5.0	15.2	7.2	8.5	0.0	
2019/4/12 0:00	4.0	15.1	7.2	8.4	0.0	
2019/4/12 1:00	4.1	15.0	7.1	8.4	0.0	
2019/4/12 2:00	4.2	14.8	7.1	8.4	0.0	
2019/4/12 3:00	4.4	14.6	7.1	8.3	0.0	
2019/4/12 4:00	4.9	14.5	7.0	8.3	0.0	
2019/4/12 5:00	6.1	14.4	7.0	8.3	0.0	
2019/4/12 6:00	4.7	14.2	7.0	8.4	0.0	
2019/4/12 7:00	6.0	14.2	7.0	8.4	0.0	
2019/4/12 8:00	6.1	14.3	7.0	8.5	0.0	
2019/4/12 9:00	5.2	14.5	7.1	8.6	0.0	
2019/4/12 10:00	5.1	14.7	7.1	8.7	0.0	
2019/4/12 11:00	5.0	14.9	7.1	8.9	0.0	

観測地点	横石(水質)					雨量(mm/h)
	観測項目					
年/月/日 時:分	濁度(FTU)	水温(°C)	pH	DO(mg/L)		
2019/4/12 12:00	4.9	15.2	7.1	9.0	0.0	
2019/4/12 13:00	4.6	15.1	7.1	9.1	0.0	
2019/4/12 14:00	4.7	15.5	7.2	9.2	0.0	
2019/4/12 15:00	4.6	15.7	7.3	7.9	0.0	
2019/4/12 16:00	4.4	15.7	7.3	8.0	0.0	
2019/4/12 17:00	4.4	15.7	7.4	7.9	0.0	
2019/4/12 18:00	4.1	15.6	7.4	7.5	0.0	
2019/4/12 19:00	4.1	15.6	7.3	6.7	0.0	
2019/4/12 20:00	4.0	15.6	7.3	5.7	0.0	
2019/4/12 21:00	3.7	15.5	7.3	5.8	0.0	
2019/4/12 22:00	3.7	15.5	7.3	5.6	0.0	
2019/4/12 23:00	3.7	15.4	7.3	5.6	0.0	
2019/4/13 0:00	3.7	15.2	7.3	5.5	0.0	
2019/4/13 1:00	4.7	15.0	7.2	5.6	0.0	
2019/4/13 2:00	4.5	14.7	7.2	5.7	0.0	
2019/4/13 3:00	3.5	14.5	7.2	5.5	0.0	
2019/4/13 4:00	3.1	14.3	7.1	5.4	0.0	
2019/4/13 5:00	3.6	14.2	7.1	5.5	0.0	
2019/4/13 6:00	3.2	13.9	7.1	5.5	0.0	
2019/4/13 7:00	3.4	13.8	7.1	5.7	0.0	
2019/4/13 8:00	3.0	13.8	7.2	5.8	0.0	
2019/4/13 9:00	3.4	14.0	7.2	5.9	0.0	
2019/4/13 10:00	3.0	14.2	7.3	7.6	0.0	
2019/4/13 11:00	3.2	14.6	7.3	8.4	0.0	
2019/4/13 12:00	3.0	14.7	7.3	8.2	0.0	
2019/4/13 13:00	3.0	15.0	7.3	8.4	0.0	
2019/4/13 14:00	3.0	15.1	7.4	8.6	0.0	
2019/4/13 15:00	2.8	15.2	7.5	8.6	0.0	
2019/4/13 16:00	2.6	15.1	7.5	8.5	0.0	
2019/4/13 17:00	2.5	15.1	7.6	8.5	0.0	
2019/4/13 18:00	2.4	15.0	7.6	7.5	0.0	
2019/4/13 19:00	2.4	15.0	7.5	5.9	0.0	
2019/4/13 20:00	2.2	15.1	7.5	6.0	0.0	
2019/4/13 21:00	2.6	15.1	7.5	6.1	0.0	
2019/4/13 22:00	1.9	15.1	7.5	5.8	0.0	
2019/4/13 23:00	1.7	15.1	7.5	5.6	0.0	
2019/4/14 0:00	2.8	15.0	7.5	5.9	0.0	
2019/4/14 1:00	1.8	15.0	7.4	5.8	0.0	
2019/4/14 2:00	2.6	14.9	7.4	5.9	0.0	
2019/4/14 3:00	2.0	14.8	7.3	5.8	0.0	
2019/4/14 4:00	2.3	14.7	7.3	5.7	0.0	
2019/4/14 5:00	2.3	14.6	7.2	5.7	0.0	
2019/4/14 6:00	2.8	14.5	7.2	6.0	0.0	
2019/4/14 7:00	2.0	14.5	7.2	5.6	0.0	
2019/4/14 8:00	4.3	14.5	7.2	5.3	0.0	
2019/4/14 9:00	2.3	14.5	7.2	5.6	0.0	
2019/4/14 10:00	1.6	14.5	7.2	6.1	0.0	
2019/4/14 11:00	2.3	14.5	7.3	5.2	0.0	
2019/4/14 12:00	2.3	14.6	7.3	5.6	0.0	
2019/4/14 13:00	2.5	14.6	7.3	5.5	0.0	
2019/4/14 14:00	1.9	14.6	7.3	5.6	0.0	
2019/4/14 15:00	1.8	14.6	7.4	5.7	4.0	
2019/4/14 16:00	2.2	14.6	7.4	5.5	3.0	
2019/4/14 17:00	2.0	14.6	7.4	5.9	3.0	
2019/4/14 18:00	2.0	14.6	7.4	5.7	0.0	
2019/4/14 19:00	2.2	14.6	7.4	5.6	0.0	
2019/4/14 20:00	1.9	14.6	7.4	5.8	0.0	
2019/4/14 21:00	1.7	14.5	7.4	6.1	0.0	
2019/4/14 22:00	1.7	14.5	7.4	5.1	0.0	
2019/4/14 23:00	1.5	14.5	7.4	5.1	0.0	
2019/4/15 0:00	1.7	14.5	7.4	5.6	0.0	
2019/4/15 1:00	1.9	14.5	7.3	5.3	0.0	
2019/4/15 2:00	1.7	14.4	7.3	5.2	0.0	
2019/4/15 3:00	2.2	14.4	7.3	5.2	0.0	
2019/4/15 4:00	1.9	14.4	7.3	5.5	0.0	
2019/4/15 5:00	1.6	14.4	7.2	5.4	0.0	
2019/4/15 6:00	1.6	14.4	7.2	5.3	0.0	
2019/4/15 7:00	1.4	14.3	7.2	5.5	0.0	
2019/4/15 8:00	1.6	14.4	7.3	5.6	0.0	



観測地点	横石(水質)					(雨量は神瀬観測所の速報値(出典:国土交通省水文水質データベース))
年/月/日 時:分	観測項目				雨量(mm/h)	
	濁度(FTU)	水温(°C)	pH	DO(mg/L)		
2019/4/15 9:00	3.5	14.6	7.3	7.6	0.0	
2019/4/15 10:00	2.6	14.7	7.4	7.7	0.0	
2019/4/15 11:00	2.1	15.0	7.4	8.0	0.0	
2019/4/15 12:00	2.6	15.3	7.4	8.5	0.0	
2019/4/15 13:00	2.2	15.3	7.4	8.4	0.0	
2019/4/15 14:00	1.9	15.6	7.5	8.6	0.0	
2019/4/15 15:00	1.8	15.8	7.5	8.3	0.0	
2019/4/15 16:00	1.7	15.9	7.6	8.6	0.0	
2019/4/15 17:00	1.7	16.0	7.6	8.5	0.0	
2019/4/15 18:00	1.5	15.9	7.7	8.2	0.0	
2019/4/15 19:00	1.6	15.9	7.6	5.9	0.0	
2019/4/15 20:00	1.3	16.0	7.6	6.0	0.0	
2019/4/15 21:00	1.3	16.0	7.6	5.7	0.0	
2019/4/15 22:00	1.2	16.0	7.6	5.9	0.0	
2019/4/15 23:00	1.5	16.0	7.6	6.0	0.0	
2019/4/16 0:00	1.4	15.9	7.5	5.9	0.0	
2019/4/16 1:00	1.2	15.7	7.5	5.7	0.0	
2019/4/16 2:00	1.8	15.5	7.4	5.9	0.0	
2019/4/16 3:00	1.6	15.3	7.4	5.8	0.0	
2019/4/16 4:00	1.3	15.1	7.3	5.3	0.0	
2019/4/16 5:00	1.7	14.9	7.3	5.4	0.0	
2019/4/16 6:00	1.5	14.7	7.3	5.5	0.0	
2019/4/16 7:00	1.6	14.5	7.3	5.3	0.0	
2019/4/16 8:00	1.6	14.5	7.3	5.6	0.0	
2019/4/16 9:00	1.2	14.6	7.3	6.0	0.0	
2019/4/16 10:00	1.7	14.9	7.3	7.6	0.0	
2019/4/16 11:00	1.7	15.2	7.4	8.0	0.0	
2019/4/16 12:00	1.4	15.4	7.4	8.2	0.0	
2019/4/16 13:00	1.4	15.5	7.4	8.0	0.0	
2019/4/16 14:00	1.5	15.7	7.5	8.2	0.0	
2019/4/16 15:00	1.7	15.6	7.6	6.9	0.0	
2019/4/16 16:00	1.8	15.7	7.7	7.5	0.0	
2019/4/16 17:00	1.6	15.7	7.7	7.2	0.0	
2019/4/16 18:00	1.5	15.7	7.7	5.5	0.0	
2019/4/16 19:00	1.2	15.7	7.7	5.4	0.0	
2019/4/16 20:00	1.3	15.8	7.7	5.6	0.0	
2019/4/16 21:00	1.1	15.9	7.7	5.6	0.0	
2019/4/16 22:00	1.6	16.0	7.7	5.7	0.0	
2019/4/16 23:00	1.4	16.0	7.7	5.6	0.0	
2019/4/17 0:00	1.1	16.0	7.6	5.1	0.0	
2019/4/17 1:00	1.1	16.0	7.6	5.2	0.0	
2019/4/17 2:00	1.3	15.9	7.5	5.5	0.0	
2019/4/17 3:00	1.6	15.9	7.5	5.0	0.0	
2019/4/17 4:00	2.0	15.7	7.4	5.1	0.0	
2019/4/17 5:00	1.1	15.7	7.4	5.2	0.0	
2019/4/17 6:00	1.6	15.6	7.3	5.4	0.0	
2019/4/17 7:00	1.4	15.5	7.3	5.4	0.0	
2019/4/17 8:00	1.3	15.4	7.3	5.4	0.0	
2019/4/17 9:00	1.6	15.4	7.3	5.4	0.0	
2019/4/17 10:00	1.6	15.4	7.3	7.5	0.0	
2019/4/17 11:00	1.6	15.5	7.4	7.3	0.0	
2019/4/17 12:00	1.6	15.5	7.4	7.1	0.0	
2019/4/17 13:00	1.6	15.6	7.4	6.9	0.0	
2019/4/17 14:00	1.5	15.7	7.5	6.0	0.0	
2019/4/17 15:00	1.7	15.6	7.5	6.3	0.0	
2019/4/17 16:00	1.4	15.6	7.6	5.8	0.0	
2019/4/17 17:00	1.7	15.8	7.6	5.7	0.0	
2019/4/17 18:00	1.6	15.8	7.7	5.4	0.0	
2019/4/17 19:00	1.9	15.7	7.6	5.5	0.0	
2019/4/17 20:00	1.4	15.7	7.6	5.1	0.0	
2019/4/17 21:00	1.1	15.7	7.6	5.1	0.0	
2019/4/17 22:00	1.2	15.8	7.6	5.3	0.0	
2019/4/17 23:00	1.5	15.8	7.6	5.1	0.0	
2019/4/18 0:00	1.3	15.8	7.6	5.1	0.0	
2019/4/18 1:00	1.2	15.7	7.6	5.2	0.0	
2019/4/18 2:00	1.3	15.7	7.5	5.3	0.0	
2019/4/18 3:00	1.6	15.6	7.5	5.5	0.0	
2019/4/18 4:00	1.5	15.5	7.4	5.2	0.0	
2019/4/18 5:00	1.5	15.5	7.4	5.2	0.0	

観測地点	横石(水質)					(雨量は神瀬観測所の速報値(出典:国土交通省水文水質データベース))
年/月/日 時:分	観測項目				雨量(mm/h)	
	濁度(FTU)	水温(°C)	pH	DO(mg/L)		
2019/4/18 6:00	1.4	15.4	7.3	5.1	0.0	
2019/4/18 7:00	1.7	15.2	7.3	5.4	0.0	
2019/4/18 8:00	1.5	15.3	7.3	5.7	0.0	
2019/4/18 9:00	1.7	15.6	7.3	5.3	0.0	
2019/4/18 10:00	1.8	15.8	7.3	7.3	0.0	
2019/4/18 11:00	1.9	16.1	7.4	7.9	0.0	
2019/4/18 12:00	1.7	16.3	7.4	7.7	0.0	
2019/4/18 13:00	1.8	16.6	7.4	7.9	0.0	
2019/4/18 14:00	1.8	16.8	7.5	7.8	0.0	
2019/4/18 15:00	1.9	17.0	7.6	8.0	0.0	
2019/4/18 16:00	1.9	17.0	7.7	7.9	0.0	
2019/4/18 17:00	1.9	16.9	7.8	7.6	0.0	
2019/4/18 18:00	1.8	16.9	7.8	7.4	0.0	
2019/4/18 19:00	1.7	16.8	7.8	5.6	0.0	
2019/4/18 20:00	1.5	16.8	7.8	5.9	0.0	
2019/4/18 21:00	1.4	17.1	7.8	5.8	0.0	
2019/4/18 22:00	1.5	17.2	7.8	5.9	0.0	
2019/4/18 23:00	1.4	17.2	7.8	5.9	0.0	
2019/4/19 0:00	1.6	17.2	7.8	5.6	0.0	
2019/4/19 1:00	1.9	17.2	7.7	5.2	0.0	
2019/4/19 2:00	1.6	17.1	7.7	5.4	0.0	
2019/4/19 3:00	1.6	16.8	7.6	5.4	0.0	
2019/4/19 4:00	2.1	16.6	7.5	5.2	0.0	
2019/4/19 5:00	2.3	16.5	7.4	5.3	0.0	
2019/4/19 6:00	2.3	16.3	7.4	5.2	0.0	
2019/4/19 7:00	2.0	16.2	7.4	5.2	0.0	
2019/4/19 8:00	2.1	16.2	7.4	4.8	0.0	
2019/4/19 9:00	1.5	16.5	7.4	5.4	0.0	
2019/4/19 10:00	2.8	16.8	7.4	7.3	0.0	
2019/4/19 11:00	1.8	17.0	7.4	7.3	0.0	
2019/4/19 12:00	2.0	17.2	7.5	7.5	0.0	
2019/4/19 13:00	1.9	17.4	7.6	8.1	0.0	
2019/4/19 14:00	2.3	17.7	7.7	8.0	0.0	
2019/4/19 15:00	2.3	17.8	7.8	8.1	0.0	
2019/4/19 16:00	2.3	17.8	7.9	7.3	0.0	
2019/4/19 17:00	2.5	17.7	8.0	6.3	0.0	
2019/4/19 18:00	2.8	17.7	8.0	5.9	0.0	
2019/4/19 19:00	2.3	17.6	8.0	6.4	0.0	
2019/4/19 20:00	3.7	17.6	7.9	6.0	0.0	
2019/4/19 21:00	1.9	17.5	7.9	5.9	0.0	
2019/4/19 22:00	1.7	17.6	7.8	5.7	0.0	
2019/4/19 23:00	1.9	17.7	7.9	5.5	0.0	
2019/4/20 0:00	1.8	17.7	7.8	5.8	0.0	
2019/4/20 1:00	2.0	17.6	7.8	5.7	0.0	
2019/4/20 2:00	2.2	17.5	7.7	5.2	0.0	
2019/4/20 3:00	1.6	17.4	7.6	5.5	0.0	
2019/4/20 4:00	1.8	17.1	7.6	6.1	0.0	
2019/4/20 5:00	1.7	17.0	7.5	6.1	0.0	
2019/4/20 6:00	1.8	16.8	7.4	5.7	0.0	
2019/4/20 7:00	1.9	16.6	7.4	5.8	0.0	
2019/4/20 8:00	2.4	16.5	7.4	5.9	0.0	
2019/4/20 9:00	1.8	16.6	7.4	5.3	0.0	
2019/4/20 10:00	2.2	16.8	7.5	7.3	0.0	
2019/4/20 11:00	2.3	17.1	7.5	7.4	0.0	
2019/4/20 12:00	2.6	17.3	7.5	7.8	0.0	
2019/4/20 13:00	2.4	17.5	7.6	8.0	0.0	
2019/4/20 14:00	2.4	17.7	7.7	7.9	0.0	
2019/4/20 15:00	2.5	17.9	7.8	7.2	0.0	
2019/4/20 16:00	2.7	18.0	8.0	7.7	0.0	
2019/4/20 17:00	2.9	17.9	8.0	8.1	0.0	
2019/4/20 18:00	2.7	17.8	8.1	6.6	0.0	
2019/4/20 19:00	2.8	17.7	8.0	5.9	0.0	
2019/4/20 20:00	2.3	17.7	8.0	6.5	0.0	
2019/4/20 21:00	2.0	17.7	8.0	6.2	0.0	
2019/4/20 22:00	1.6	17.7	7.9	5.9	0.0	
2019/4/20 23:00	1.9	17.9	7.9	5.9	0.0	
2019/4/21 0:00	1.8	17.9	7.9	4.8	0.0	
2019/4/21 1:00	1.7	17.9	7.9	5.1	0.0	
2019/4/21 2:00	1.9	17.9	7.8	5.1	0.0	

観測地点	横石(水質)					(雨量は神瀬観測所の速報値(出典:国土交通省水文水質データベース))
年/月/日 時:分	観測項目				雨量(mm/h)	
	濁度(FTU)	水温(°C)	pH	DO(mg/L)		
2019/4/21 3:00	1.8	17.8	7.7	5.3	0.0	
2019/4/21 4:00	2.1	17.7	7.6	5.1	0.0	
2019/4/21 5:00	2.0	17.5	7.6	5.0	0.0	
2019/4/21 6:00	2.2	17.3	7.5	5.1	0.0	
2019/4/21 7:00	1.9	17.2	7.5	4.8	0.0	
2019/4/21 8:00	1.7	17.3	7.4	5.0	0.0	
2019/4/21 9:00	1.6	17.5	7.5	5.1	0.0	
2019/4/21 10:00	2.3	17.8	7.5	7.0	0.0	
2019/4/21 11:00	2.8	18.0	7.5	7.1	0.0	
2019/4/21 12:00	2.4	18.3	7.5	7.1	0.0	
2019/4/21 13:00	2.3	18.6	7.6	7.4	0.0	
2019/4/21 14:00	2.3	18.6	7.7	7.7	0.0	
2019/4/21 15:00	2.4	18.7	7.8	7.8	0.0	
2019/4/21 16:00	2.5	18.7	8.0	7.7	0.0	
2019/4/21 17:00	2.5	18.7	8.0	7.5	0.0	
2019/4/21 18:00	2.7	18.6	8.0	5.2	0.0	
2019/4/21 19:00	2.3	18.6	8.0	5.4	0.0	
2019/4/21 20:00	2.0	18.5	8.0	5.1	0.0	
2019/4/21 21:00	1.9	18.6	8.0	5.5	0.0	
2019/4/21 22:00	1.9	18.7	8.0	5.7	0.0	
2019/4/21 23:00	2.2	18.6	8.0	5.9	0.0	
2019/4/22 0:00	1.8	18.5	8.0	4.7	0.0	
2019/4/22 1:00	1.7	18.6	7.9	4.6	0.0	
2019/4/22 2:00	1.9	18.6	7.9	4.3	0.0	
2019/4/22 3:00	3.0	18.6	7.8	4.6	0.0	
2019/4/22 4:00	2.4	18.5	7.8	5.6	0.0	
2019/4/22 5:00	1.9	18.3	7.7	5.7	0.0	
2019/4/22 6:00	2.6	18.1	7.6	5.6	0.0	
2019/4/22 7:00	2.3	17.9	7.5	5.6	0.0	
2019/4/22 8:00	2.3	17.8	7.5	5.4	閉局	
2019/4/22 9:00	2.6	17.8	7.6	4.9	閉局	
2019/4/22 10:00	2.3	17.9	7.5	4.8	閉局	
2019/4/22 11:00	3.0	18.0	7.6	7.0	閉局	
2019/4/22 12:00	2.9	18.4	7.7	7.5	閉局	
2019/4/22 13:00	3.2	18.6	7.8	7.7	閉局	
2019/4/22 14:00	3.4	18.3	7.9	8.0	閉局	
2019/4/22 15:00	3.5	18.3	8.0	5.3	閉局	
2019/4/22 16:00	3.5	18.5	8.1	5.1	欠測	
2019/4/22 17:00	3.9	18.5	8.2	7.3	0.0	
2019/4/22 18:00	3.7	18.5	8.3	4.8	0.0	
2019/4/22 19:00	3.6	18.5	8.3	5.1	0.0	
2019/4/22 20:00	3.4	18.6	8.3	5.2	0.0	
2019/4/22 21:00	3.4	18.6	8.3	5.6	0.0	
2019/4/22 22:00	3.3	18.7	8.3	5.8	0.0	
2019/4/22 23:00	3.3	18.8	8.3	4.9	0.0	
2019/4/23 0:00	3.2	18.7	8.3	5.5	0.0	
2019/4/23 1:00	3.5	18.6	8.2	5.7	0.0	
2019/4/23 2:00	3.3	18.6	8.2	5.4	0.0	
2019/4/23 3:00	3.3	18.5	8.1	4.8	0.0	
2019/4/23 4:00	3.3	18.5	8.0	4.9	0.0	
2019/4/23 5:00	3.6	18.5	8.0	5.5	0.0	
2019/4/23 6:00	3.6	18.5	7.8	5.5	0.0	
2019/4/23 7:00	3.6	18.4	7.7	5.1	0.0	
2019/4/23 8:00	3.7	18.3	7.7	5.6	0.0	
2019/4/23 9:00	3.3	18.2	7.7	5.5	0.0	
2019/4/23 10:00	3.1	18.2	7.6	5.2	0.0	
2019/4/23 11:00	3.4	18.2	7.7	4.6	0.0	
2019/4/23 12:00	4.1	18.3	7.7	4.5	0.0	
2019/4/23 13:00	3.8	18.5	7.8	5.3	0.0	
2019/4/23 14:00	3.6	18.5	7.9	5.3	0.0	
2019/4/23 15:00	4.9	18.5	7.9	9.3	1.0	
2019/4/23 16:00	4.5	18.2	8.0	10.3	2.0	
2019/4/23 17:00	4.6	18.1	8.1	10.3	0.0	
2019/4/23 18:00	3.9	18.0	8.2	10.2	0.0	
2019/4/23 19:00	3.8	18.0	8.1	10.1	0.0	
2019/4/23 20:00	5.8	18.1	8.2	10.1	0.0	
2019/4/23 21:00	3.8	18.0	8.1	9.8	0.0	
2019/4/23 22:00	3.7	18.1	8.2	9.7	0.0	
2019/4/23 23:00	3.9	18.3	8.2	9.6	1.0	

観測地点	横石(水質)					(雨量は神瀬観測所の速報値(出典:国土交通省水文水質データベース))
年/月/日 時:分	観測項目				雨量(mm/h)	
	濁度(FTU)	水温(°C)	pH	DO(mg/L)		
2019/4/24 0:00	3.9	18.3	8.2	9.5	0.0	
2019/4/24 1:00	3.7	18.3	8.1	9.4	0.0	
2019/4/24 2:00	3.8	18.2	8.0	9.2	0.0	
2019/4/24 3:00	3.8	18.1	8.0	9.0	1.0	
2019/4/24 4:00	3.7	18.1	7.9	9.1	0.0	
2019/4/24 5:00	3.4	18.1	7.8	8.9	0.0	
2019/4/24 6:00	3.4	18.0	7.7	8.9	1.0	
2019/4/24 7:00	3.5	18.1	7.7	8.8	0.0	
2019/4/24 8:00	3.4	18.1	7.7	9.1	0.0	
2019/4/24 9:00	3.4	18.2	7.8	9.2	0.0	
2019/4/24 10:00	3.5	18.1	7.8	9.2	0.0	
2019/4/24 11:00	2.9	18.0	7.7	9.2	0.0	
2019/4/24 12:00	3.2	18.1	7.8	9.4	0.0	
2019/4/24 13:00	3.5	18.3	7.9	9.7	0.0	
2019/4/24 14:00	3.7	18.3	7.9	9.8	0.0	
2019/4/24 15:00	3.7	18.2	8.0	9.8	0.0	
2019/4/24 16:00	3.9	18.4	8.1	10.1	0.0	
2019/4/24 17:00	4.0	18.5	8.2	10.1	0.0	
2019/4/24 18:00	4.0	18.5	8.2	10.0	0.0	
2019/4/24 19:00	4.2	18.4	8.2	9.9	0.0	
2019/4/24 20:00	3.6	18.4	8.1	9.8	0.0	
2019/4/24 21:00	3.3	18.5	8.1	9.7	0.0	
2019/4/24 22:00	3.5	18.6	8.1	9.6	0.0	
2019/4/24 23:00	3.2	18.6	8.2	9.5	0.0	
2019/4/25 0:00	3.2	18.6	8.1	9.4	1.0	
2019/4/25 1:00	3.1	18.6	8.0	9.3	0.0	
2019/4/25 2:00	3.0	18.6	8.0	9.2	0.0	
2019/4/25 3:00	3.4	18.4	7.9	9.1	0.0	
2019/4/25 4:00	3.1	18.5	7.8	8.9	0.0	
2019/4/25 5:00	2.9	18.5	7.7	8.9	0.0	
2019/4/25 6:00	2.7	18.5	7.6	8.8	0.0	
2019/4/25 7:00	2.9	18.5	7.6	8.7	0.0	
2019/4/25 8:00	2.7	18.4	7.6	8.8	0.0	
2019/4/25 9:00	2.6	18.4	7.6	8.9	0.0	
2019/4/25 10:00	2.7	18.5	7.7	9.1	0.0	
2019/4/25 11:00	2.5	18.6	7.7	9.3	0.0	
2019/4/25 12:00	2.6	18.5	7.7	9.4	0.0	
2019/4/25 13:00	2.6	19.0	7.8	9.6	0.0	
2019/4/25 14:00	3.7	19.2	7.9	9.8	0.0	
2019/4/25 15:00	3.7	19.4	8.0	10.0	0.0	
2019/4/25 16:00	3.6	19.4	8.1	10.1	0.0	
2019/4/25 17:00	3.4	19.2	8.1	10.2	0.0	
2019/4/25 18:00	3.6	19.1	8.0	10.0	0.0	
2019/4/25 19:00	3.4	19.1	8.0	9.7	0.0	
2019/4/25 20:00	3.0	19.2	7.9	9.6	0.0	
2019/4/25 21:00	2.5	19.2	7.9	9.6	0.0	
2019/4/25 22:00	2.4	19.3	7.9	9.4	0.0	
2019/4/25 23:00	2.5	19.3	7.9	9.4	0.0	
2019/4/26 0:00	2.4	19.2	7.8	9.1	0.0	
2019/4/26 1:00	2.5	19.1	7.8	9.0	0.0	
2019/4/26 2:00	2.5	18.9	7.7	8.9	0.0	
2019/4/26 3:00	2.4	18.7	7.6	8.8	0.0	
2019/4/26 4:00	3.1	18.5	7.5	8.7	0.0	
2019/4/26 5:00	2.5	18.3	7.5	8.7	0.0	
2019/4/26 6:00	2.3	18.2	7.5	8.7	0.0	
2019/4/26 7:00	2.7	18.1	7.4	8.7	1.0	
2019/4/26 8:00	2.6	18.1	7.5	8.8	0.0	
2019/4/26 9:00	2.6	18.3	7.6	9.1	0.0	
2019/4/26 10:00	3.5	18.4	7.7	9.3	0.0	
2019/4/26 11:00	3.1	18.5	7.7	9.4	0.0	
2019/4/26 12:00	4.4	18.7	7.8	9.6	0.0	
2019/4/26 13:00	3.7	18.7	7.9	9.9	0.0	
2019/4/26 14:00	4.0	18.9	8.0	10.1	0.0	
2019/4/26 15:00	4.6	18.8	8.1	10.4	0.0	
2019/4/26 16:00	4.9	18.8	8.3	10.5	0.0	
2019/4/26 17:00	4.9	18.8	8.3	10.6	0.0	
2019/4/26 18:00	5.4	18.7	8.3	10.4	0.0	
2019/4/26 19:00	4.6	18.6	8.2	10.1	0.0	
2019/4/26 20:00	5.1	18.6	8.2	10.0	0.0	

観測地点	横石(水質)					(雨量は神瀬観測所の速報値(出典:国土交通省水文水質データベース))
年/月/日 時:分	観測項目				雨量(mm/h)	
	濁度(FTU)	水温(°C)	pH	DO(mg/L)		
2019/4/26 21:00	4.3	18.6	8.2	9.9	0.0	
2019/4/26 22:00	4.0	18.5	8.2	9.7	0.0	
2019/4/26 23:00	4.1	18.4	8.1	9.7	0.0	
2019/4/27 0:00	3.9	18.4	8.1	9.4	0.0	
2019/4/27 1:00	5.5	18.2	8.0	9.2	0.0	
2019/4/27 2:00	4.7	18.0	7.9	9.2	0.0	
2019/4/27 3:00	4.0	17.8	7.7	9.2	0.0	
2019/4/27 4:00	3.4	17.7	7.6	9.0	0.0	
2019/4/27 5:00	3.5	17.6	7.5	9.0	0.0	
2019/4/27 6:00	3.6	17.4	7.5	9.0	0.0	
2019/4/27 7:00	3.7	17.2	7.5	9.1	0.0	
2019/4/27 8:00	3.6	17.4	7.6	9.3	0.0	
2019/4/27 9:00	4.2	17.7	7.8	9.6	0.0	
2019/4/27 10:00	4.7	17.9	7.8	9.8	0.0	
2019/4/27 11:00	4.5	17.9	7.9	9.9	0.0	
2019/4/27 12:00	4.5	18.0	7.9	10.1	0.0	
2019/4/27 13:00	4.6	18.4	8.1	10.3	0.0	
2019/4/27 14:00	4.8	18.6	8.1	10.6	0.0	
2019/4/27 15:00	5.2	18.5	8.2	10.7	0.0	
2019/4/27 16:00	4.8	18.4	8.3	10.7	0.0	
2019/4/27 17:00	4.6	18.2	8.3	10.7	0.0	
2019/4/27 18:00	4.4	18.2	8.3	10.5	0.0	
2019/4/27 19:00	4.5	18.3	8.2	10.2	0.0	
2019/4/27 20:00	3.7	18.2	8.1	10.0	0.0	
2019/4/27 21:00	3.5	18.2	8.1	9.8	0.0	
2019/4/27 22:00	3.3	18.1	8.0	9.7	0.0	
2019/4/27 23:00	3.2	18.2	8.0	9.6	0.0	
2019/4/28 0:00	3.2	18.1	8.0	9.4	0.0	
2019/4/28 1:00	2.9	17.9	7.9	9.4	0.0	
2019/4/28 2:00	2.9	17.8	7.9	9.2	0.0	
2019/4/28 3:00	2.7	17.8	7.8	9.1	0.0	
2019/4/28 4:00	2.6	17.7	7.7	8.9	0.0	
2019/4/28 5:00	2.8	17.5	7.5	8.8	0.0	
2019/4/28 6:00	2.7	17.3	7.5	8.8	0.0	
2019/4/28 7:00	2.9	17.2	7.5	8.9	0.0	
2019/4/28 8:00	2.6	17.2	7.6	9.1	0.0	
2019/4/28 9:00	2.8	17.4	7.6	9.3	0.0	
2019/4/28 10:00	3.1	17.3	7.7	9.6	0.0	
2019/4/28 11:00	2.7	17.5	7.7	9.7	0.0	
2019/4/28 12:00	2.6	17.7	7.7	9.8	0.0	
2019/4/28 13:00	3.2	17.9	7.8	9.7	0.0	
2019/4/28 14:00	2.9	17.9	7.9	10.0	0.0	
2019/4/28 15:00	3.6	17.7	7.9	10.1	0.0	
2019/4/28 16:00	3.2	17.8	8.0	10.1	0.0	
2019/4/28 17:00	3.2	17.9	7.9	10.0	0.0	
2019/4/28 18:00	2.7	18.0	8.0	9.9	0.0	
2019/4/28 19:00	2.9	18.0	8.0	9.9	0.0	
2019/4/28 20:00	2.4	18.0	8.0	9.7	0.0	
2019/4/28 21:00	3.0	18.1	7.9	9.6	0.0	
2019/4/28 22:00	2.8	18.2	7.9	9.4	0.0	
2019/4/28 23:00	2.9	18.3	7.9	9.4	0.0	
2019/4/29 0:00	2.7	18.3	7.8	9.2	0.0	
2019/4/29 1:00	2.9	18.2	7.8	9.0	0.0	
2019/4/29 2:00	2.8	18.2	7.7	8.9	0.0	
2019/4/29 3:00	2.7	18.2	7.7	8.8	0.0	
2019/4/29 4:00	2.8	18.1	7.6	8.8	0.0	
2019/4/29 5:00	3.1	17.9	7.6	8.7	0.0	
2019/4/29 6:00	2.7	17.9	7.5	8.6	0.0	
2019/4/29 7:00	2.6	17.9	7.5	8.7	0.0	
2019/4/29 8:00	3.4	17.9	7.6	8.9	0.0	
2019/4/29 9:00	3.7	18.0	7.6	9.0	0.0	
2019/4/29 10:00	3.3	18.0	7.7	9.2	0.0	
2019/4/29 11:00	4.1	17.9	7.6	9.1	2.0	
2019/4/29 12:00	3.2	17.9	7.6	9.2	5.0	
2019/4/29 13:00	3.0	17.7	7.7	9.3	7.0	
2019/4/29 14:00	3.3	17.6	7.7	9.4	4.0	
2019/4/29 15:00	2.9	17.6	7.6	9.5	2.0	
2019/4/29 16:00	3.8	17.7	7.7	9.4	0.0	
2019/4/29 17:00	3.5	17.4	7.7	9.7	0.0	

観測地点	横石(水質)					(雨量は神瀬観測所の速報値(出典:国土交通省水文水質データベース))
年/月/日 時:分	観測項目				雨量(mm/h)	
	濁度(FTU)	水温(°C)	pH	DO(mg/L)		
2019/4/29 18:00	3.4	17.0	7.8	9.7	0.0	
2019/4/29 19:00	3.7	16.9	7.7	9.5	0.0	
2019/4/29 20:00	4.9	17.0	7.8	9.5	1.0	
2019/4/29 21:00	8.9	17.1	7.8	9.6	0.0	
2019/4/29 22:00	9.2	17.3	7.7	9.6	0.0	
2019/4/29 23:00	6.8	17.5	7.7	9.5	1.0	
2019/4/30 0:00	5.6	17.6	7.7	9.3	0.0	
2019/4/30 1:00	4.8	17.7	7.7	9.3	0.0	
2019/4/30 2:00	4.4	17.7	7.6	9.1	1.0	
2019/4/30 3:00	3.9	17.7	7.6	9.0	2.0	
2019/4/30 4:00	3.8	17.7	7.5	9.1	1.0	
2019/4/30 5:00	4.4	17.7	7.5	9.0	0.0	
2019/4/30 6:00	4.4	17.7	7.5	8.9	1.0	
2019/4/30 7:00	3.6	17.6	7.5	9.0	2.0	
2019/4/30 8:00	3.2	17.6	7.5	9.0	1.0	
2019/4/30 9:00	3.8	17.6	7.5	9.1	1.0	
2019/4/30 10:00	3.6	17.5	7.5	9.2	0.0	
2019/4/30 11:00	3.4	17.5	7.6	9.4	1.0	
2019/4/30 12:00	3.4	17.6	7.6	9.6	1.0	
2019/4/30 13:00	3.8	17.6	7.7	9.7	0.0	
2019/4/30 14:00	3.6	17.6	7.7	9.6	2.0	
2019/4/30 15:00	3.7	17.6	7.7	9.7	2.0	
2019/4/30 16:00	3.4	17.6	7.8	9.8	1.0	
2019/4/30 17:00	3.3	17.6	7.8	9.7	3.0	
2019/4/30 18:00	3.6	17.5	7.7	9.6	1.0	
2019/4/30 19:00	3.2	17.4	7.7	9.6	0.0	
2019/4/30 20:00	3.1	17.3	7.6	9.5	1.0	
2019/4/30 21:00	3.0	17.2	7.6	9.6	0.0	
2019/4/30 22:00	2.9	17.1	7.6	9.5	0.0	
2019/4/30 23:00	2.8	17.0	7.6	9.4	0.0	
2019/5/1 0:00	2.9	17.0	7.5	9.3	0.0	
2019/5/1 1:00	3.1	16.9	7.5	9.3	1.0	
2019/5/1 2:00	3.0	16.9	7.5	9.2	0.0	
2019/5/1 3:00	3.2	16.8	7.5	9.2	0.0	
2019/5/1 4:00	2.9	16.8	7.5	9.2	0.0	
2019/5/1 5:00	2.9	16.8	7.5	9.2	0.0	
2019/5/1 6:00	3.6	16.7	7.4	9.2	0.0	
2019/5/1 7:00	2.8	16.7	7.4	9.2	1.0	
2019/5/1 8:00	2.7	16.7	7.4	9.2	0.0	
2019/5/1 9:00	2.8	16.6	7.5	9.4	0.0	
2019/5/1 10:00	2.5	16.6	7.5	9.3	0.0	
2019/5/1 11:00	2.8	16.7	7.6	9.4	0.0	
2019/5/1 12:00	2.8	16.6	7.6	9.4	0.0	
2019/5/1 13:00	2.9	16.6	7.6	9.3	0.0	
2019/5/1 14:00	3.2	16.6	7.6	9.5	0.0	
2019/5/1 15:00	3.1	16.6	7.6	9.5	0.0	
2019/5/1 16:00	3.4	16.5	7.6	9.4	0.0	
2019/5/1 17:00	4.1	16.5	7.6	9.4	0.0	
2019/5/1 18:00	3.6	16.5	7.6	9.4	0.0	
2019/5/1 19:00	3.8	16.5	7.6	9.3	0.0	
2019/5/1 20:00	3.6	16.4	7.5	9.2	0.0	
2019/5/1 21:00	3.9	16.4	7.5	9.2	0.0	
2019/5/1 22:00	4.4	16.3	7.4	9.2	0.0	
2019/5/1 23:00	4.1	16.3	7.4	9.1	0.0	
2019/5/2 0:00	4.1	16.2	7.4	9.1	0.0	
2019/5/2 1:00	4.3	16.2	7.4	9.0	0.0	
2019/5/2 2:00	4.6	16.1	7.4	9.0	0.0	
2019/5/2 3:00	4.7	16.1	7.3	9.0	0.0	
2019/5/2 4:00	5.6	16.0	7.3	9.0	0.0	
2019/5/2 5:00	3.9	15.9	7.3	9.0	0.0	
2019/5/2 6:00	3.9	15.8	7.3	9.0	0.0	
2019/5/2 7:00	4.1	15.8	7.3	9.2	0.0	
2019/5/2 8:00	3.5	15.8	7.4	9.3	0.0	
2019/5/2 9:00	3.8	16.1	7.4	9.4	0.0	
2019/5/2 10:00	3.7	16.3	7.4	9.3	0.0	
2019/5/2 11:00	3.6	16.6	7.5	9.3	0.0	
2019/5/2 12:00	4.1	16.8	7.5	9.5	0.0	
2019/5/2 13:00	4.1	17.0	7.6	9.7	0.0	
2019/5/2 14:00	4.2	17.2	7.6	9.8	0.0	

観測地点	横石(水質)					(雨量は神瀬観測所の速報値(出典:国土交通省水文水質データベース))
年/月/日 時:分	観測項目				雨量(mm/h)	
	濁度(FTU)	水温(°C)	pH	DO(mg/L)		
2019/5/2 15:00	4.3	17.4	7.6	9.8	0.0	
2019/5/2 16:00	3.9	17.5	7.7	9.8	0.0	
2019/5/2 17:00	3.8	17.5	7.7	9.9	0.0	
2019/5/2 18:00	3.6	17.6	7.7	9.6	0.0	
2019/5/2 19:00	3.5	17.6	7.6	9.5	0.0	
2019/5/2 20:00	3.4	17.6	7.6	9.4	0.0	
2019/5/2 21:00	3.2	17.6	7.6	9.3	0.0	
2019/5/2 22:00	3.1	17.6	7.6	9.2	0.0	
2019/5/2 23:00	3.4	17.6	7.5	9.1	0.0	
2019/5/3 0:00	3.5	17.5	7.5	8.9	0.0	
2019/5/3 1:00	3.4	17.4	7.5	8.9	0.0	
2019/5/3 2:00	3.4	17.2	7.4	8.9	0.0	
2019/5/3 3:00	3.2	16.9	7.4	8.9	0.0	
2019/5/3 4:00	3.2	16.6	7.4	8.8	0.0	
2019/5/3 5:00	3.4	16.4	7.3	8.8	0.0	
2019/5/3 6:00	3.5	16.2	7.3	8.8	0.0	
2019/5/3 7:00	3.3	16.0	7.3	9.0	0.0	
2019/5/3 8:00	2.8	16.0	7.4	9.1	0.0	
2019/5/3 9:00	2.9	16.2	7.4	9.1	0.0	
2019/5/3 10:00	4.6	16.6	7.4	9.5	0.0	
2019/5/3 11:00	4.0	16.9	7.4	9.6	0.0	
2019/5/3 12:00	3.9	17.2	7.4	9.5	0.0	
2019/5/3 13:00	3.2	17.4	7.5	9.6	0.0	
2019/5/3 14:00	3.6	17.6	7.5	9.7	0.0	
2019/5/3 15:00	3.4	17.7	7.6	9.8	0.0	
2019/5/3 16:00	3.1	17.9	7.6	9.8	0.0	
2019/5/3 17:00	3.6	17.9	7.6	9.8	0.0	
2019/5/3 18:00	3.2	17.9	7.6	9.8	0.0	
2019/5/3 19:00	2.9	17.9	7.6	9.6	0.0	
2019/5/3 20:00	2.8	18.0	7.5	9.3	0.0	
2019/5/3 21:00	2.9	18.0	7.5	9.2	0.0	
2019/5/3 22:00	2.9	18.0	7.5	9.3	0.0	
2019/5/3 23:00	3.0	18.0	7.5	9.0	0.0	
2019/5/4 0:00	3.3	18.0	7.5	9.0	0.0	
2019/5/4 1:00	3.0	17.8	7.5	8.8	0.0	
2019/5/4 2:00	3.3	17.6	7.4	8.8	0.0	
2019/5/4 3:00	3.0	17.4	7.4	8.7	0.0	
2019/5/4 4:00	3.1	17.2	7.4	8.7	0.0	
2019/5/4 5:00	4.4	17.0	7.4	8.6	0.0	
2019/5/4 6:00	3.2	16.8	7.3	8.7	0.0	
2019/5/4 7:00	3.2	16.6	7.4	8.8	0.0	
2019/5/4 8:00	3.0	16.6	7.4	9.0	0.0	
2019/5/4 9:00	3.0	16.9	7.4	9.1	0.0	
2019/5/4 10:00	3.5	17.1	7.5	9.5	0.0	
2019/5/4 11:00	3.0	17.4	7.5	9.5	0.0	
2019/5/4 12:00	3.3	17.6	7.5	9.6	0.0	
2019/5/4 13:00	3.1	17.8	7.6	9.7	0.0	
2019/5/4 14:00	3.1	17.9	7.6	9.8	0.0	
2019/5/4 15:00	3.0	17.9	7.7	9.9	0.0	
2019/5/4 16:00	3.0	18.1	7.7	9.8	0.0	
2019/5/4 17:00	3.1	18.2	7.8	9.8	0.0	
2019/5/4 18:00	2.9	18.3	7.8	9.7	0.0	
2019/5/4 19:00	2.9	18.4	7.7	9.4	0.0	
2019/5/4 20:00	2.9	18.5	7.7	9.3	0.0	
2019/5/4 21:00	2.9	18.6	7.7	9.4	0.0	
2019/5/4 22:00	2.3	18.5	7.7	9.2	0.0	
2019/5/4 23:00	2.9	18.5	7.7	9.1	0.0	
2019/5/5 0:00	2.5	18.4	7.6	9.1	0.0	
2019/5/5 1:00	2.9	18.3	7.6	8.8	0.0	
2019/5/5 2:00	2.9	18.0	7.5	8.8	0.0	
2019/5/5 3:00	3.4	17.9	7.5	8.7	0.0	
2019/5/5 4:00	2.8	17.6	7.4	8.8	0.0	
2019/5/5 5:00	2.9	17.5	7.4	8.7	0.0	
2019/5/5 6:00	2.8	17.3	7.4	8.8	0.0	
2019/5/5 7:00	2.5	17.3	7.4	8.9	0.0	
2019/5/5 8:00	2.3	17.3	7.4	9.0	0.0	
2019/5/5 9:00	2.5	17.5	7.5	9.0	0.0	
2019/5/5 10:00	3.7	17.8	7.5	9.2	0.0	
2019/5/5 11:00	3.5	18.0	7.5	9.4	0.0	

観測地点	横石(水質)					(雨量は神瀬観測所の速報値(出典:国土交通省水文水質データベース))
年/月/日 時:分	観測項目				雨量(mm/h)	
	濁度(FTU)	水温(°C)	pH	DO(mg/L)		
2019/5/5 12:00	3.1	18.2	7.6	9.4	0.0	
2019/5/5 13:00	3.0	18.5	7.6	9.5	0.0	
2019/5/5 14:00	3.0	18.7	7.7	9.7	0.0	
2019/5/5 15:00	3.1	18.9	7.8	9.8	0.0	
2019/5/5 16:00	3.4	18.9	7.9	9.8	0.0	
2019/5/5 17:00	3.1	18.9	7.9	9.8	0.0	
2019/5/5 18:00	2.9	18.9	7.8	9.4	0.0	
2019/5/5 19:00	2.1	18.9	7.7	9.1	0.0	
2019/5/5 20:00	2.3	19.0	7.7	9.1	0.0	
2019/5/5 21:00	2.4	19.1	7.7	8.9	0.0	
2019/5/5 22:00	2.4	19.2	7.7	8.9	0.0	
2019/5/5 23:00	2.2	19.2	7.7	8.8	0.0	
2019/5/6 0:00	2.2	19.1	7.7	8.7	0.0	
2019/5/6 1:00	2.4	19.0	7.6	8.6	0.0	
2019/5/6 2:00	2.1	18.9	7.6	8.5	0.0	
2019/5/6 3:00	2.5	18.7	7.5	8.5	0.0	
2019/5/6 4:00	3.0	18.5	7.4	8.4	0.0	
2019/5/6 5:00	2.7	18.4	7.4	8.3	0.0	
2019/5/6 6:00	2.7	18.2	7.4	8.4	0.0	
2019/5/6 7:00	3.2	18.1	7.4	8.4	0.0	
2019/5/6 8:00	2.3	18.1	7.4	8.6	0.0	
2019/5/6 9:00	3.7	18.3	7.5	8.7	0.0	
2019/5/6 10:00	3.3	18.5	7.5	9.0	0.0	
2019/5/6 11:00	2.9	18.7	7.5	9.1	0.0	
2019/5/6 12:00	2.7	18.6	7.6	9.1	0.0	
2019/5/6 13:00	2.7	18.5	7.6	9.3	0.0	
2019/5/6 14:00	2.9	18.6	7.7	9.4	0.0	
2019/5/6 15:00	3.1	18.6	7.7	9.4	0.0	
2019/5/6 16:00	2.7	18.8	7.8	9.6	0.0	
2019/5/6 17:00	2.9	18.9	7.9	9.6	0.0	
2019/5/6 18:00	2.7	18.9	7.9	9.5	0.0	
2019/5/6 19:00	2.5	18.9	7.8	9.1	0.0	
2019/5/6 20:00	2.4	18.9	7.8	8.8	0.0	
2019/5/6 21:00	2.0	18.9	7.7	9.0	0.0	
2019/5/6 22:00	2.5	18.9	7.7	9.0	0.0	
2019/5/6 23:00	1.9	18.9	7.7	8.8	0.0	
2019/5/7 0:00	2.3	18.9	7.7	8.8	0.0	
2019/5/7 1:00	2.7	18.8	7.7	8.8	0.0	
2019/5/7 2:00	2.3	18.7	7.6	8.6	0.0	
2019/5/7 3:00	2.2	18.6	7.6	8.5	0.0	
2019/5/7 4:00	2.2	18.6	7.5	8.4	0.0	
2019/5/7 5:00	2.3	18.5	7.5	8.4	0.0	
2019/5/7 6:00	2.2	18.2	7.4	8.4	0.0	
2019/5/7 7:00	2.1	18.1	7.5	8.6	0.0	
2019/5/7 8:00	2.7	18.1	7.5	8.8	0.0	
2019/5/7 9:00	2.6	18.3	7.5	8.8	0.0	
2019/5/7 10:00	2.7	18.5	7.5	9.0	0.0	
2019/5/7 11:00	3.2	18.7	7.5	9.1	0.0	
2019/5/7 12:00	3.1	18.9	7.6	9.3	0.0	
2019/5/7 13:00	3.5	19.1	7.7	9.4	0.0	
2019/5/7 14:00	3.6	19.3	7.8	9.6	0.0	
2019/5/7 15:00	3.1	19.4	7.9	9.5	0.0	
2019/5/7 16:00	3.1	19.3	7.9	9.7	0.0	
2019/5/7 17:00	3.3	19.1	7.9	9.6	0.0	
2019/5/7 18:00	2.9	19.1	7.9	9.6	0.0	
2019/5/7 19:00	2.9	19.1	7.9	9.4	0.0	
2019/5/7 20:00	2.5	19.2	7.8	9.2	0.0	
2019/5/7 21:00	3.1	19.1	7.8	9.1	0.0	
2019/5/7 22:00	2.7	19.1	7.8	9.0	0.0	
2019/5/7 23:00	2.5	19.1	7.8	8.8	0.0	
2019/5/8 0:00	2.4	19.0	7.7	8.8	0.0	
2019/5/8 1:00	2.5	18.9	7.7	8.7	0.0	
2019/5/8 2:00	2.3	18.6	7.7	8.5	0.0	
2019/5/8 3:00	2.3	18.4	7.6	8.5	0.0	
2019/5/8 4:00	2.4	18.3	7.6	8.6	0.0	
2019/5/8 5:00	2.8	18.1	7.5	8.4	0.0	
2019/5/8 6:00	2.9	17.9	7.5	8.4	0.0	
2019/5/8 7:00	2.9	17.7	7.5	8.5	0.0	
2019/5/8 8:00	2.6	17.7	7.5	8.6	0.0	



観測地点	横石(水質)					(雨量は神瀬観測所の速報値(出典:国土交通省水文水質データベース))
年/月/日 時:分	観測項目				雨量(mm/h)	
	濁度(FTU)	水温(°C)	pH	DO(mg/L)		
2019/5/8 9:00	2.7	17.9	7.6	8.9	0.0	
2019/5/8 10:00	3.2	18.1	7.6	9.0	0.0	
2019/5/8 11:00	3.1	18.3	7.6	9.2	0.0	
2019/5/8 12:00	3.3	18.5	7.7	9.4	0.0	
2019/5/8 13:00	3.2	18.8	7.8	9.5	0.0	
2019/5/8 14:00	3.4	18.8	7.9	9.7	0.0	
2019/5/8 15:00	3.4	18.9	8.0	9.9	0.0	
2019/5/8 16:00	3.4	18.9	8.1	10.0	0.0	
2019/5/8 17:00	3.6	18.9	8.2	9.9	0.0	
2019/5/8 18:00	3.7	19.1	8.1	9.8	0.0	
2019/5/8 19:00	3.5	19.1	8.0	9.8	0.0	
2019/5/8 20:00	2.9	19.0	7.9	9.3	0.0	
2019/5/8 21:00	2.7	19.0	7.9	9.2	0.0	
2019/5/8 22:00	2.6	19.1	7.9	9.0	0.0	
2019/5/8 23:00	2.5	19.1	7.8	8.9	0.0	
2019/5/9 0:00	2.5	19.1	7.8	8.8	0.0	
2019/5/9 1:00	2.3	19.0	7.8	8.8	1.0	
2019/5/9 2:00	2.2	19.0	7.7	8.6	1.0	
2019/5/9 3:00	2.8	19.0	7.7	8.4	1.0	
2019/5/9 4:00	3.2	18.8	7.6	8.4	1.0	
2019/5/9 5:00	3.3	18.5	7.5	8.3	4.0	
2019/5/9 6:00	3.5	18.4	7.5	8.3	2.0	
2019/5/9 7:00	2.9	18.3	7.5	8.3	1.0	
2019/5/9 8:00	2.8	18.2	7.5	8.4	2.0	
2019/5/9 9:00	2.9	18.0	7.5	8.6	2.0	
2019/5/9 10:00	3.0	17.9	7.5	8.7	0.0	
2019/5/9 11:00	2.8	17.9	7.5	8.8	0.0	
2019/5/9 12:00	2.3	17.8	7.5	8.8	1.0	
2019/5/9 13:00	2.9	17.8	7.6	8.9	0.0	
2019/5/9 14:00	2.7	17.9	7.7	9.0	0.0	
2019/5/9 15:00	2.6	18.0	7.7	9.2	0.0	
2019/5/9 16:00	2.7	18.2	7.8	9.4	0.0	
2019/5/9 17:00	4.0	18.0	7.8	9.3	0.0	
2019/5/9 18:00	3.0	18.0	7.8	9.2	0.0	
2019/5/9 19:00	2.6	18.0	7.8	9.1	0.0	
2019/5/9 20:00	2.5	18.1	7.8	8.9	0.0	
2019/5/9 21:00	2.6	18.0	7.8	9.1	0.0	
2019/5/9 22:00	2.5	18.1	7.8	8.9	0.0	
2019/5/9 23:00	2.9	18.0	7.7	8.9	0.0	
2019/5/10 0:00	2.6	17.9	7.7	8.8	0.0	
2019/5/10 1:00	2.4	17.9	7.6	8.6	0.0	
2019/5/10 2:00	2.2	18.0	7.6	8.6	0.0	
2019/5/10 3:00	2.4	17.9	7.6	8.6	0.0	
2019/5/10 4:00	2.3	17.8	7.5	8.4	0.0	
2019/5/10 5:00	2.9	17.6	7.5	8.4	0.0	
2019/5/10 6:00	2.7	17.6	7.5	8.5	0.0	
2019/5/10 7:00	2.3	17.6	7.5	8.5	0.0	
2019/5/10 8:00	2.3	17.6	7.5	8.8	0.0	
2019/5/10 9:00	2.1	17.9	7.6	8.8	0.0	
2019/5/10 10:00	2.7	18.1	7.6	9.0	0.0	
2019/5/10 11:00	3.4	18.3	7.7	9.1	0.0	
2019/5/10 12:00	3.2	18.6	7.7	9.1	0.0	
2019/5/10 13:00	2.6	18.9	7.8	9.2	0.0	
2019/5/10 14:00	2.6	18.8	7.9	9.4	0.0	
2019/5/10 15:00	2.6	18.8	7.9	9.5	0.0	
2019/5/10 16:00	3.2	19.1	8.0	9.7	0.0	
2019/5/10 17:00	3.0	19.0	8.0	9.5	0.0	
2019/5/10 18:00	2.7	19.1	8.0	9.4	0.0	
2019/5/10 19:00	2.4	19.1	8.0	9.3	0.0	
2019/5/10 20:00	2.3	19.1	8.0	9.2	0.0	
2019/5/10 21:00	2.4	19.2	8.0	9.1	0.0	
2019/5/10 22:00	2.5	19.2	7.9	9.0	0.0	
2019/5/10 23:00	2.4	19.3	7.9	8.9	0.0	
2019/5/11 0:00	2.5	19.2	7.9	8.7	0.0	
2019/5/11 1:00	2.4	19.0	7.8	8.6	0.0	
2019/5/11 2:00	2.6	18.9	7.7	8.5	0.0	
2019/5/11 3:00	2.5	18.7	7.6	8.4	0.0	
2019/5/11 4:00	2.3	18.6	7.6	8.3	0.0	
2019/5/11 5:00	3.0	18.4	7.5	8.3	0.0	

観測地点	横石(水質)					(雨量は神瀬観測所の速報値(出典:国土交通省水文水質データベース))
年/月/日 時:分	観測項目				雨量(mm/h)	
	濁度(FTU)	水温(°C)	pH	DO(mg/L)		
2019/5/11 6:00	2.6	18.3	7.5	8.2	0.0	
2019/5/11 7:00	2.3	18.2	7.5	8.4	0.0	
2019/5/11 8:00	2.0	18.3	7.5	8.5	0.0	
2019/5/11 9:00	2.1	18.3	7.6	8.7	0.0	
2019/5/11 10:00	2.7	18.4	7.6	8.8	0.0	
2019/5/11 11:00	2.7	18.8	7.7	9.0	0.0	
2019/5/11 12:00	2.7	19.1	7.7	9.1	0.0	
2019/5/11 13:00	3.2	19.2	7.8	9.3	0.0	
2019/5/11 14:00	3.3	19.4	7.8	9.4	0.0	
2019/5/11 15:00	3.1	19.5	7.9	9.5	0.0	
2019/5/11 16:00	3.5	19.5	8.0	9.7	0.0	
2019/5/11 17:00	3.3	19.5	8.0	9.6	0.0	
2019/5/11 18:00	3.5	19.5	8.0	9.5	0.0	
2019/5/11 19:00	3.2	19.4	7.9	9.2	0.0	
2019/5/11 20:00	2.8	19.4	7.9	9.1	0.0	
2019/5/11 21:00	3.3	19.5	7.8	8.8	0.0	
2019/5/11 22:00	2.3	19.5	7.8	8.8	0.0	
2019/5/11 23:00	2.2	19.6	7.8	8.7	0.0	
2019/5/12 0:00	2.4	19.7	7.8	8.6	0.0	
2019/5/12 1:00	2.2	19.7	7.7	8.6	0.0	
2019/5/12 2:00	2.0	19.6	7.7	8.5	0.0	
2019/5/12 3:00	2.3	19.5	7.6	8.4	0.0	
2019/5/12 4:00	2.4	19.1	7.6	8.3	0.0	
2019/5/12 5:00	2.4	18.9	7.5	8.3	0.0	
2019/5/12 6:00	2.9	18.8	7.5	8.1	0.0	
2019/5/12 7:00	2.2	18.6	7.5	8.3	0.0	
2019/5/12 8:00	2.8	18.5	7.5	8.5	0.0	
2019/5/12 9:00	2.8	18.6	7.5	8.6	0.0	
2019/5/12 10:00	3.1	18.9	7.6	8.9	0.0	
2019/5/12 11:00	3.0	19.1	7.6	9.0	0.0	
2019/5/12 12:00	3.2	19.1	7.7	9.2	0.0	
2019/5/12 13:00	3.6	19.2	7.8	9.3	0.0	
2019/5/12 14:00	3.3	19.4	7.8	9.5	0.0	
2019/5/12 15:00	3.2	19.4	7.9	9.6	0.0	
2019/5/12 16:00	3.3	19.4	8.0	9.8	0.0	
2019/5/12 17:00	3.7	19.4	8.0	9.7	0.0	
2019/5/12 18:00	3.6	19.5	8.1	9.7	0.0	
2019/5/12 19:00	3.2	19.6	8.0	9.4	0.0	
2019/5/12 20:00	2.9	19.7	8.0	9.2	0.0	
2019/5/12 21:00	2.9	19.7	8.0	9.1	0.0	
2019/5/12 22:00	2.7	19.7	8.0	9.1	0.0	
2019/5/12 23:00	2.7	19.7	8.0	9.1	0.0	
2019/5/13 0:00	2.7	19.7	8.0	8.8	0.0	
2019/5/13 1:00	2.9	19.6	7.9	8.8	0.0	
2019/5/13 2:00	3.3	19.5	7.9	8.7	0.0	
2019/5/13 3:00	3.4	19.4	7.9	8.6	0.0	
2019/5/13 4:00	3.3	19.2	7.8	8.4	0.0	
2019/5/13 5:00	3.6	19.0	7.7	8.5	0.0	
2019/5/13 6:00	3.9	18.9	7.6	8.3	0.0	
2019/5/13 7:00	4.2	18.8	7.6	8.4	0.0	
2019/5/13 8:00	2.8	18.8	7.6	8.6	閉局	
2019/5/13 9:00	3.0	19.0	7.7	8.8	閉局	
2019/5/13 10:00	4.3	19.3	7.8	9.1	-	
2019/5/13 11:00	4.2	19.6	7.8	9.1	-	
2019/5/13 12:00	4.4	19.9	7.9	9.3	-	
2019/5/13 13:00	4.0	20.0	8.0	9.5	閉局	
2019/5/13 14:00	4.0	20.0	8.1	9.7	閉局	
2019/5/13 15:00	3.7	20.0	8.2	10.0	閉局	
2019/5/13 16:00	3.7	20.0	8.2	10.0	欠測	
2019/5/13 17:00	3.9	19.9	8.2	9.8	0.0	
2019/5/13 18:00	3.5	20.1	8.2	9.8	0.0	
2019/5/13 19:00	3.4	20.2	8.1	9.2	0.0	
2019/5/13 20:00	3.4	20.3	8.1	9.2	0.0	
2019/5/13 21:00	2.8	20.3	8.1	9.1	0.0	
2019/5/13 22:00	2.8	20.2	7.7	8.9	0.0	
2019/5/13 23:00	2.6	20.1	8.0	9.0	0.0	
2019/5/14 0:00	3.1	20.1	8.0	8.8	0.0	
2019/5/14 1:00	2.4	20.1	7.9	8.6	0.0	
2019/5/14 2:00	2.6	20.1	7.9	8.7	0.0	

観測地点	横石(水質)					(雨量は神瀬観測所の速報値(出典:国土交通省水文水質データベース))
年/月/日 時:分	観測項目				雨量(mm/h)	
	濁度(FTU)	水温(°C)	pH	DO(mg/L)		
2019/5/14 3:00	2.5	20.1	7.8	8.3	0.0	
2019/5/14 4:00	2.5	20.0	7.7	8.2	1.0	
2019/5/14 5:00	2.6	19.8	7.6	8.2	0.0	
2019/5/14 6:00	2.7	19.7	7.6	8.2	0.0	
2019/5/14 7:00	3.0	19.5	7.6	8.4	0.0	
2019/5/14 8:00	2.8	19.4	7.5	8.5	閉局	
2019/5/14 9:00	2.2	19.4	7.6	8.7	閉局	
2019/5/14 10:00	2.0	19.5	7.6	8.7	閉局	
2019/5/14 11:00	2.2	19.5	7.6	8.8	閉局	
2019/5/14 12:00	2.3	19.6	7.7	8.9	閉局	
2019/5/14 13:00	2.7	19.7	7.7	9.0	閉局	
2019/5/14 14:00	2.5	19.6	7.8	9.1	閉局	
2019/5/14 15:00	2.7	19.7	7.8	9.3	閉局	
2019/5/14 16:00	2.4	19.7	7.9	9.4	欠測	
2019/5/14 17:00	2.4	19.7	8.0	9.4	0.0	
2019/5/14 18:00	2.7	19.7	8.0	9.5	0.0	
2019/5/14 19:00	2.7	19.7	8.0	9.3	0.0	
2019/5/14 20:00	2.7	19.8	8.0	9.1	0.0	
2019/5/14 21:00	2.8	19.9	8.0	9.2	0.0	
2019/5/14 22:00	3.0	19.9	8.0	9.0	0.0	
2019/5/14 23:00	2.8	19.7	8.0	8.9	0.0	
2019/5/15 0:00	2.7	19.6	7.9	8.9	0.0	
2019/5/15 1:00	2.7	19.6	7.9	8.7	0.0	
2019/5/15 2:00	2.9	19.5	7.9	8.5	0.0	
2019/5/15 3:00	2.9	19.4	7.8	8.7	0.0	
2019/5/15 4:00	2.8	19.4	7.7	8.6	0.0	
2019/5/15 5:00	2.8	19.3	7.6	8.5	0.0	
2019/5/15 6:00	3.0	19.1	7.5	8.5	0.0	
2019/5/15 7:00	2.9	18.8	7.5	8.7	0.0	
2019/5/15 8:00	3.0	18.7	7.6	9.0	閉局	
2019/5/15 9:00	3.1	18.9	7.6	9.1	閉局	
2019/5/15 10:00	3.4	19.2	7.7	9.4	閉局	
2019/5/15 11:00	4.5	19.5	7.7	9.5	閉局	
2019/5/15 12:00	4.2	19.9	7.8	9.6	閉局	
2019/5/15 13:00	4.3	20.1	7.9	9.8	閉局	
2019/5/15 14:00	4.2	20.1	8.0	9.9	閉局	
2019/5/15 15:00	4.0	20.1	8.1	10.2	閉局	
2019/5/15 16:00	3.7	20.3	8.2	10.2	欠測	
2019/5/15 17:00	4.5	20.5	8.3	10.4	0.0	
2019/5/15 18:00	4.6	20.7	8.4	10.4	0.0	
2019/5/15 19:00	4.7	20.9	8.4	10.2	0.0	
2019/5/15 20:00	4.8	20.9	8.4	10.0	0.0	
2019/5/15 21:00	5.6	20.9	8.4	10.0	0.0	
2019/5/15 22:00	5.2	20.9	8.5	9.8	0.0	
2019/5/15 23:00	5.3	20.8	8.5	9.7	0.0	
2019/5/16 0:00	5.1	20.6	8.5	9.5	0.0	
2019/5/16 1:00	5.2	20.6	8.5	9.5	0.0	
2019/5/16 2:00	5.4	20.6	8.5	9.3	0.0	
2019/5/16 3:00	5.2	20.6	8.4	8.9	0.0	
2019/5/16 4:00	6.0	20.5	8.3	8.9	0.0	
2019/5/16 5:00	6.2	20.3	8.2	8.7	0.0	
2019/5/16 6:00	5.3	20.1	8.1	8.6	0.0	
2019/5/16 7:00	5.8	20.0	8.1	8.8	0.0	
2019/5/16 8:00	6.5	20.0	8.0	9.0	0.0	
2019/5/16 9:00	5.3	20.0	8.1	9.3	0.0	
2019/5/16 10:00	6.3	20.2	8.3	9.6	0.0	
2019/5/16 11:00	6.0	20.4	8.3	9.8	0.0	
2019/5/16 12:00	5.4	20.6	8.3	10.0	0.0	
2019/5/16 13:00	5.9	20.7	8.4	10.3	0.0	
2019/5/16 14:00	7.2	20.7	8.5	10.7	0.0	
2019/5/16 15:00	7.5	20.9	8.6	10.9	0.0	
2019/5/16 16:00	6.9	20.8	8.7	11.1	0.0	
2019/5/16 17:00	8.3	20.7	8.7	11.1	0.0	
2019/5/16 18:00	6.6	20.6	8.8	11.0	0.0	
2019/5/16 19:00	7.7	20.7	8.8	10.7	0.0	
2019/5/16 20:00	6.3	20.9	8.7	10.4	0.0	
2019/5/16 21:00	5.7	21.0	8.7	10.2	0.0	
2019/5/16 22:00	5.5	21.1	8.6	9.8	0.0	
2019/5/16 23:00	5.7	21.0	8.6	9.8	0.0	

観測地点	横石(水質)					(雨量は神瀬観測所の速報値(出典:国土交通省水文水質データベース))
年/月/日 時:分	観測項目				雨量(mm/h)	
	濁度(FTU)	水温(°C)	pH	DO(mg/L)		
2019/5/17 0:00	5.2	21.0	8.6	9.4	0.0	
2019/5/17 1:00	4.9	20.9	8.5	9.2	0.0	
2019/5/17 2:00	4.8	20.9	8.4	9.1	0.0	
2019/5/17 3:00	4.6	20.6	8.3	8.9	0.0	
2019/5/17 4:00	4.3	20.3	8.1	8.7	0.0	
2019/5/17 5:00	4.7	20.1	8.0	8.7	0.0	
2019/5/17 6:00	4.0	20.1	7.8	8.5	0.0	
2019/5/17 7:00	4.2	19.9	7.7	8.5	0.0	
2019/5/17 8:00	3.4	19.7	7.7	8.7	閉局	
2019/5/17 9:00	3.2	19.8	7.7	8.9	閉局	
2019/5/17 10:00	4.5	20.0	7.8	9.2	閉局	
2019/5/17 11:00	4.2	20.2	7.8	9.3	閉局	
2019/5/17 12:00	3.7	20.2	7.8	9.4	閉局	
2019/5/17 13:00	4.1	20.6	8.0	9.6	閉局	
2019/5/17 14:00	4.2	20.6	8.2	10.0	閉局	
2019/5/17 15:00	3.3	20.5	8.2	10.1	閉局	
2019/5/17 16:00	記録なし	記録なし	記録なし	記録なし	欠測	
2019/5/17 17:00	5.1	20.9	8.2	10.2	0.0	
2019/5/17 18:00	4.3	21.0	8.3	10.1	0.0	
2019/5/17 19:00	4.2	21.0	8.2	9.8	0.0	
2019/5/17 20:00	4.1	21.0	8.2	9.5	0.0	
2019/5/17 21:00	4.4	21.1	8.2	9.4	0.0	
2019/5/17 22:00	4.3	21.1	8.2	9.2	0.0	
2019/5/17 23:00	4.4	20.9	8.1	9.1	0.0	
2019/5/18 0:00	3.9	21.0	8.1	8.9	0.0	
2019/5/18 1:00	3.7	21.0	8.1	8.8	0.0	
2019/5/18 2:00	3.6	21.1	8.0	8.6	0.0	
2019/5/18 3:00	4.2	21.0	8.0	8.4	0.0	
2019/5/18 4:00	3.7	20.9	7.9	8.3	0.0	
2019/5/18 5:00	3.7	20.8	7.7	8.2	0.0	
2019/5/18 6:00	3.5	20.6	7.6	8.1	3.0	
2019/5/18 7:00	4.1	20.5	7.5	8.1	0.0	
2019/5/18 8:00	4.6	20.2	7.5	8.2	2.0	
2019/5/18 9:00	3.9	20.1	7.5	8.3	1.0	
2019/5/18 10:00	3.9	20.0	7.5	8.5	1.0	
2019/5/18 11:00	3.8	20.1	7.6	8.6	0.0	
2019/5/18 12:00	3.3	19.9	7.5	8.6	2.0	
2019/5/18 13:00	3.2	19.8	7.5	8.6	1.0	
2019/5/18 14:00	3.1	19.7	7.6	8.7	3.0	
2019/5/18 15:00	3.3	19.6	7.5	8.7	2.0	
2019/5/18 16:00	3.3	19.7	7.7	9.0	0.0	
2019/5/18 17:00	3.3	19.8	7.9	9.2	0.0	
2019/5/18 18:00	4.0	19.8	8.0	9.3	0.0	
2019/5/18 19:00	4.6	19.9	8.1	9.4	0.0	
2019/5/18 20:00	4.4	19.9	8.2	9.2	0.0	
2019/5/18 21:00	4.4	19.9	8.3	9.2	0.0	
2019/5/18 22:00	4.8	20.0	8.3	9.2	0.0	
2019/5/18 23:00	5.0	20.1	8.3	9.0	0.0	
2019/5/19 0:00	4.4	20.1	8.2	8.8	0.0	
2019/5/19 1:00	4.1	20.0	8.1	8.6	0.0	
2019/5/19 2:00	4.1	20.1	7.9	8.5	0.0	
2019/5/19 3:00	3.6	20.1	7.8	8.3	0.0	
2019/5/19 4:00	3.8	20.1	7.6	8.2	1.0	
2019/5/19 5:00	3.6	19.9	7.5	8.1	0.0	
2019/5/19 6:00	3.9	19.9	7.5	8.1	1.0	
2019/5/19 7:00	3.7	19.8	7.4	8.2	1.0	
2019/5/19 8:00	3.4	19.8	7.5	8.3	0.0	
2019/5/19 9:00	2.5	19.8	7.5	8.5	0.0	
2019/5/19 10:00	3.4	19.9	7.6	8.8	0.0	
2019/5/19 11:00	3.4	20.0	7.6	8.9	0.0	
2019/5/19 12:00	3.3	20.1	7.6	9.0	0.0	
2019/5/19 13:00	3.6	20.1	7.7	9.1	0.0	
2019/5/19 14:00	3.1	20.3	7.8	9.2	0.0	
2019/5/19 15:00	3.2	20.2	7.8	9.2	0.0	
2019/5/19 16:00	2.8	20.3	7.9	9.3	0.0	
2019/5/19 17:00	2.6	20.3	8.0	9.3	0.0	
2019/5/19 18:00	2.8	20.5	7.9	9.1	0.0	
2019/5/19 19:00	3.3	20.5	7.9	9.0	0.0	
2019/5/19 20:00	2.7	20.6	7.8	8.8	0.0	

観測地点	横石(水質)					(雨量は神瀬観測所の速報値(出典:国土交通省水文水質データベース))
年/月/日 時:分	観測項目				雨量(mm/h)	
	濁度(FTU)	水温(°C)	pH	DO(mg/L)		
2019/5/19 21:00	3.2	20.6	7.8	8.7	0.0	
2019/5/19 22:00	3.4	20.6	7.7	8.6	0.0	
2019/5/19 23:00	2.9	20.6	7.7	8.5	0.0	
2019/5/20 0:00	2.5	20.5	7.6	8.3	0.0	
2019/5/20 1:00	2.2	20.5	7.5	8.2	0.0	
2019/5/20 2:00	2.3	20.5	7.4	8.2	0.0	
2019/5/20 3:00	2.2	20.5	7.4	8.0	1.0	
2019/5/20 4:00	1.8	20.4	7.3	7.9	0.0	
2019/5/20 5:00	1.9	20.3	7.3	7.9	0.0	
2019/5/20 6:00	2.3	20.2	7.3	7.9	0.0	
2019/5/20 7:00	2.3	20.1	7.3	7.9	0.0	
2019/5/20 8:00	2.1	20.0	7.3	8.1	0.0	
2019/5/20 9:00	2.0	20.2	7.3	8.3	0.0	
2019/5/20 10:00	2.2	20.5	7.4	8.4	0.0	
2019/5/20 11:00	2.9	20.9	7.4	8.7	0.0	
2019/5/20 12:00	2.6	20.8	7.4	8.6	0.0	
2019/5/20 13:00	2.6	20.6	7.4	8.7	0.0	
2019/5/20 14:00	2.7	20.5	7.4	8.7	2.0	
2019/5/20 15:00	2.8	20.6	7.5	8.7	1.0	
2019/5/20 16:00	3.1	20.6	7.4	8.6	2.0	
2019/5/20 17:00	2.7	20.6	7.5	8.7	1.0	
2019/5/20 18:00	2.0	20.6	7.5	8.6	0.0	
2019/5/20 19:00	2.1	20.7	7.5	8.6	0.0	
2019/5/20 20:00	1.9	20.6	7.5	8.5	0.0	
2019/5/20 21:00	2.8	20.5	7.5	8.4	0.0	
2019/5/20 22:00	3.3	20.4	7.5	8.4	0.0	
2019/5/20 23:00	2.6	20.3	7.4	8.2	0.0	
2019/5/21 0:00	3.1	20.1	7.4	8.2	0.0	
2019/5/21 1:00	3.2	20.0	7.4	8.1	0.0	
2019/5/21 2:00	2.8	19.9	7.3	8.0	0.0	
2019/5/21 3:00	2.8	19.7	7.3	8.0	0.0	
2019/5/21 4:00	3.2	19.5	7.3	8.0	0.0	
2019/5/21 5:00	5.7	19.4	7.3	8.0	0.0	
2019/5/21 6:00	4.0	19.4	7.3	8.0	0.0	
2019/5/21 7:00	3.2	19.4	7.3	8.1	0.0	
2019/5/21 8:00	2.6	19.5	7.3	8.3	0.0	
2019/5/21 9:00	3.2	19.7	7.4	8.6	0.0	
2019/5/21 10:00	3.4	19.7	7.4	8.7	0.0	
2019/5/21 11:00	3.2	19.9	7.5	8.9	0.0	
2019/5/21 12:00	4.0	20.3	7.5	9.0	0.0	
2019/5/21 13:00	3.5	20.6	7.6	9.1	0.0	
2019/5/21 14:00	3.7	20.7	7.6	9.3	0.0	
2019/5/21 15:00	3.3	20.8	7.7	9.4	0.0	
2019/5/21 16:00	3.7	20.8	7.8	9.4	0.0	
2019/5/21 17:00	3.5	20.6	7.8	9.3	0.0	
2019/5/21 18:00	2.9	20.4	7.7	9.2	0.0	
2019/5/21 19:00	2.4	20.4	7.7	8.9	0.0	
2019/5/21 20:00	4.0	20.5	7.6	8.8	0.0	
2019/5/21 21:00	2.7	20.7	7.6	8.7	0.0	
2019/5/21 22:00	2.9	20.7	7.6	8.6	0.0	
2019/5/21 23:00	2.3	20.6	7.6	8.5	0.0	
2019/5/22 0:00	2.1	20.5	7.6	8.4	0.0	
2019/5/22 1:00	2.5	20.4	7.5	8.4	0.0	
2019/5/22 2:00	2.3	20.2	7.5	8.2	0.0	
2019/5/22 3:00	2.4	19.9	7.4	8.1	0.0	
2019/5/22 4:00	2.6	19.7	7.4	8.0	0.0	
2019/5/22 5:00	2.5	19.6	7.3	7.9	0.0	
2019/5/22 6:00	3.0	19.5	7.3	7.9	0.0	
2019/5/22 7:00	3.0	19.3	7.3	8.0	0.0	
2019/5/22 8:00	2.5	19.2	7.3	8.2	0.0	
2019/5/22 9:00	2.5	19.4	7.3	8.3	0.0	
2019/5/22 10:00	3.1	19.6	7.4	8.6	0.0	
2019/5/22 11:00	2.9	19.7	7.4	8.8	0.0	
2019/5/22 12:00	3.1	19.9	7.4	8.9	0.0	
2019/5/22 13:00	3.3	20.2	7.5	9.0	0.0	
2019/5/22 14:00	3.6	20.5	7.5	9.1	0.0	
2019/5/22 15:00	3.6	20.6	7.6	9.3	0.0	
2019/5/22 16:00	3.6	20.7	7.7	9.4	0.0	
2019/5/22 17:00	5.0	20.7	7.7	9.2	0.0	

観測地点	横石(水質)					(雨量は神瀬観測所の速報値(出典:国土交通省水文水質データベース))
年/月/日 時:分	観測項目				雨量(mm/h)	
	濁度(FTU)	水温(℃)	pH	DO(mg/L)		
2019/5/22 18:00	4.9	20.7	7.7	9.2	0.0	
2019/5/22 19:00	4.3	20.6	7.7	8.9	0.0	
2019/5/22 20:00	3.4	20.6	7.6	8.8	0.0	
2019/5/22 21:00	3.0	20.5	7.6	8.7	0.0	
2019/5/22 22:00	2.6	20.4	7.6	8.6	0.0	
2019/5/22 23:00	2.6	20.5	7.6	8.5	0.0	
2019/5/23 0:00	2.3	20.5	7.6	8.4	0.0	
2019/5/23 1:00	2.3	20.5	7.6	8.3	0.0	
2019/5/23 2:00	2.6	20.4	7.5	8.2	0.0	
2019/5/23 3:00	3.1	20.3	7.5	8.1	0.0	
2019/5/23 4:00	2.7	20.1	7.4	8.0	0.0	
2019/5/23 5:00	4.7	19.9	7.4	7.9	0.0	
2019/5/23 6:00	2.9	19.6	7.3	8.0	0.0	
2019/5/23 7:00	2.9	19.4	7.3	8.1	0.0	
2019/5/23 8:00	2.7	19.4	7.4	8.2	0.0	
2019/5/23 9:00	2.4	19.6	7.4	8.4	0.0	
2019/5/23 10:00	3.2	20.0	7.4	8.5	0.0	
2019/5/23 11:00	3.7	20.4	7.5	8.7	0.0	
2019/5/23 12:00	3.5	20.7	7.5	8.9	0.0	
2019/5/23 13:00	3.7	20.6	7.6	9.0	0.0	
2019/5/23 14:00	3.5	20.7	7.6	9.2	0.0	
2019/5/23 15:00	4.7	20.8	7.7	9.3	0.0	
2019/5/23 16:00	3.7	20.7	7.8	9.5	0.0	
2019/5/23 17:00	3.5	20.7	7.8	9.4	0.0	
2019/5/23 18:00	3.1	20.8	7.8	9.3	0.0	
2019/5/23 19:00	3.3	20.8	7.8	9.1	0.0	
2019/5/23 20:00	2.7	20.8	7.8	8.9	0.0	
2019/5/23 21:00	2.7	20.7	7.7	8.7	0.0	
2019/5/23 22:00	2.5	20.6	7.7	8.7	0.0	
2019/5/23 23:00	3.5	20.6	7.7	8.6	0.0	
2019/5/24 0:00	4.0	20.8	7.7	8.4	0.0	
2019/5/24 1:00	3.5	20.8	7.6	8.3	0.0	
2019/5/24 2:00	3.6	20.7	7.6	8.2	0.0	
2019/5/24 3:00	4.0	20.6	7.5	8.1	0.0	
2019/5/24 4:00	4.1	20.4	7.5	8.0	0.0	
2019/5/24 5:00	4.0	20.3	7.4	7.8	0.0	
2019/5/24 6:00	5.3	19.9	7.4	7.9	0.0	
2019/5/24 7:00	7.9	19.8	7.4	8.0	0.0	
2019/5/24 8:00	3.3	19.8	7.4	8.1	0.0	
2019/5/24 9:00	2.7	20.1	7.5	8.2	0.0	
2019/5/24 10:00	3.1	20.4	7.5	8.4	0.0	
2019/5/24 11:00	3.8	20.6	7.6	8.8	0.0	
2019/5/24 12:00	4.1	20.8	7.6	9.0	0.0	
2019/5/24 13:00	3.8	20.9	7.7	9.1	0.0	
2019/5/24 14:00	3.1	21.0	7.8	9.3	0.0	
2019/5/24 15:00	3.8	21.0	7.9	9.5	0.0	
2019/5/24 16:00	3.6	21.0	7.9	9.6	0.0	
2019/5/24 17:00	3.8	20.9	8.0	9.6	0.0	
2019/5/24 18:00	3.4	21.1	8.0	9.5	0.0	
2019/5/24 19:00	3.1	21.1	8.0	9.2	0.0	
2019/5/24 20:00	3.0	21.2	7.8	9.0	0.0	
2019/5/24 21:00	3.0	21.3	7.9	8.9	0.0	
2019/5/24 22:00	2.9	21.3	7.9	8.8	0.0	
2019/5/24 23:00	2.5	21.3	7.8	8.6	0.0	
2019/5/25 0:00	2.9	21.2	7.7	8.5	0.0	
2019/5/25 1:00	3.0	21.1	7.6	8.4	0.0	
2019/5/25 2:00	4.0	20.8	7.5	8.3	0.0	
2019/5/25 3:00	2.6	20.7	7.6	8.3	0.0	
2019/5/25 4:00	2.8	20.7	7.6	8.2	0.0	
2019/5/25 5:00	3.2	20.7	7.5	8.0	0.0	
2019/5/25 6:00	3.5	20.6	7.4	8.0	0.0	
2019/5/25 7:00	3.2	20.5	7.4	7.9	0.0	
2019/5/25 8:00	2.6	20.6	7.5	8.1	0.0	
2019/5/25 9:00	3.0	20.8	7.5	8.2	0.0	
2019/5/25 10:00	2.7	21.0	7.6	8.4	0.0	
2019/5/25 11:00	4.0	21.2	7.7	8.8	0.0	
2019/5/25 12:00	4.1	21.1	7.7	8.9	0.0	
2019/5/25 13:00	4.0	21.2	7.7	9.1	0.0	
2019/5/25 14:00	3.7	21.3	7.8	9.3	0.0	

観測地点	横石(水質)					(雨量は神瀬観測所の速報値(出典:国土交通省水文水質データベース))
年/月/日 時:分	観測項目				雨量(mm/h)	
	濁度(FTU)	水温(°C)	pH	DO(mg/L)		
2019/5/25 15:00	4.2	21.3	7.9	9.5	0.0	
2019/5/25 16:00	4.2	21.2	7.9	9.6	0.0	
2019/5/25 17:00	5.6	21.2	8.1	9.6	0.0	
2019/5/25 18:00	4.3	21.1	8.1	9.4	0.0	
2019/5/25 19:00	4.4	21.0	8.1	9.3	0.0	
2019/5/25 20:00	3.9	21.1	8.0	9.0	0.0	
2019/5/25 21:00	3.5	21.2	8.1	9.0	0.0	
2019/5/25 22:00	3.5	21.4	8.0	8.9	0.0	
2019/5/25 23:00	2.5	21.6	8.1	8.8	0.0	
2019/5/26 0:00	2.6	21.5	8.0	8.7	0.0	
2019/5/26 1:00	3.2	21.3	8.0	8.5	0.0	
2019/5/26 2:00	3.5	21.2	7.9	8.3	0.0	
2019/5/26 3:00	3.3	21.1	7.8	8.2	0.0	
2019/5/26 4:00	3.1	21.0	7.7	8.0	0.0	
2019/5/26 5:00	4.7	20.9	7.7	7.9	0.0	
2019/5/26 6:00	3.7	20.9	7.6	7.8	0.0	
2019/5/26 7:00	4.9	20.8	7.6	7.8	0.0	
2019/5/26 8:00	3.5	20.8	7.6	8.1	0.0	
2019/5/26 9:00	3.9	20.9	7.6	8.3	0.0	
2019/5/26 10:00	5.2	21.3	7.8	8.9	0.0	
2019/5/26 11:00	4.5	21.4	7.9	9.0	0.0	
2019/5/26 12:00	4.5	21.6	7.9	9.3	0.0	
2019/5/26 13:00	5.2	21.7	8.0	9.4	0.0	
2019/5/26 14:00	5.7	21.7	8.1	9.6	0.0	
2019/5/26 15:00	5.0	21.5	8.1	9.8	0.0	
2019/5/26 16:00	5.2	21.5	8.2	9.9	0.0	
2019/5/26 17:00	4.2	21.4	8.2	9.9	0.0	
2019/5/26 18:00	4.3	21.4	8.3	9.8	0.0	
2019/5/26 19:00	5.7	21.4	8.3	9.5	0.0	
2019/5/26 20:00	4.9	21.6	8.2	9.3	0.0	
2019/5/26 21:00	7.4	21.7	8.2	9.2	0.0	
2019/5/26 22:00	4.3	21.7	8.2	8.9	0.0	
2019/5/26 23:00	4.1	21.6	8.1	8.9	0.0	
2019/5/27 0:00	4.2	21.6	8.1	8.7	0.0	
2019/5/27 1:00	3.9	21.5	8.1	8.5	0.0	
2019/5/27 2:00	4.1	21.5	8.0	8.4	0.0	
2019/5/27 3:00	3.6	21.5	7.9	8.3	0.0	
2019/5/27 4:00	3.3	21.4	7.9	8.0	0.0	
2019/5/27 5:00	3.2	21.4	7.8	7.9	0.0	
2019/5/27 6:00	3.6	21.2	7.7	7.8	0.0	
2019/5/27 7:00	3.4	21.1	7.7	7.8	0.0	
2019/5/27 8:00	5.3	21.1	7.7	8.2	0.0	
2019/5/27 9:00	3.3	21.2	7.8	8.4	0.0	
2019/5/27 10:00	4.4	21.2	7.9	8.6	0.0	
2019/5/27 11:00	5.4	21.2	7.9	8.7	0.0	
2019/5/27 12:00	4.8	21.3	7.9	8.9	0.0	
2019/5/27 13:00	4.9	21.2	8.1	9.2	0.0	
2019/5/27 14:00	5.4	20.9	8.1	9.2	0.0	
2019/5/27 15:00	4.5	20.8	8.1	9.2	0.0	
2019/5/27 16:00	4.6	20.8	8.1	9.4	0.0	
2019/5/27 17:00	5.2	20.8	8.2	9.4	0.0	
2019/5/27 18:00	5.7	20.9	8.1	9.2	0.0	
2019/5/27 19:00	4.3	20.9	8.1	9.0	0.0	
2019/5/27 20:00	3.7	20.9	7.9	8.8	0.0	
2019/5/27 21:00	4.0	20.9	8.0	8.8	0.0	
2019/5/27 22:00	4.2	20.9	8.0	8.9	0.0	
2019/5/27 23:00	3.8	20.9	8.0	8.6	1.0	
2019/5/28 0:00	7.1	20.9	8.0	8.6	1.0	
2019/5/28 1:00	4.1	20.9	7.9	8.3	0.0	
2019/5/28 2:00	4.0	20.9	7.8	8.1	1.0	
2019/5/28 3:00	4.1	20.9	7.8	8.1	2.0	
2019/5/28 4:00	4.0	20.8	7.7	7.9	3.0	
2019/5/28 5:00	3.7	20.7	7.6	7.8	1.0	
2019/5/28 6:00	4.4	20.6	7.5	7.7	0.0	
2019/5/28 7:00	3.7	20.5	7.4	7.8	1.0	
2019/5/28 8:00	4.6	20.4	7.4	7.9	0.0	
2019/5/28 9:00	4.4	20.3	7.4	7.9	1.0	
2019/5/28 10:00	4.6	20.3	7.4	8.0	0.0	
2019/5/28 11:00	3.7	20.3	7.5	8.2	0.0	

観測地点	横石(水質)					雨量(mm/h)
	観測項目					
年/月/日 時:分	濁度(FTU)	水温(°C)	pH	DO(mg/L)		
2019/5/28 12:00	3.3	20.3	7.4	8.1	0.0	
2019/5/28 13:00	3.4	20.4	7.4	8.2	0.0	
2019/5/28 14:00	4.0	20.7	7.5	8.4	0.0	
2019/5/28 15:00	5.6	21.0	7.7	8.8	0.0	
2019/5/28 16:00	4.7	21.0	7.7	8.8	0.0	
2019/5/28 17:00	4.2	21.0	7.7	8.8	0.0	
2019/5/28 18:00	5.9	20.9	7.7	8.7	0.0	
2019/5/28 19:00	4.2	20.8	7.5	8.7	0.0	
2019/5/28 20:00	3.6	20.8	7.6	8.5	0.0	
2019/5/28 21:00	5.4	20.9	7.7	8.5	0.0	
2019/5/28 22:00	3.4	20.9	7.8	8.6	0.0	
2019/5/28 23:00	3.5	21.0	7.8	8.5	0.0	
2019/5/29 0:00	3.5	21.2	7.8	8.4	0.0	
2019/5/29 1:00	3.0	21.2	7.7	8.3	0.0	
2019/5/29 2:00	2.8	21.2	7.7	8.1	0.0	
2019/5/29 3:00	3.1	21.1	7.6	7.9	0.0	
2019/5/29 4:00	2.9	21.0	7.6	7.8	0.0	
2019/5/29 5:00	3.1	20.9	7.5	7.8	0.0	
2019/5/29 6:00	2.9	20.8	7.4	7.7	0.0	
2019/5/29 7:00	3.4	20.8	7.4	7.7	0.0	
2019/5/29 8:00	3.3	20.8	7.4	7.8	0.0	
2019/5/29 9:00	4.0	20.8	7.4	7.9	0.0	
2019/5/29 10:00	2.1	20.9	7.5	8.1	0.0	
2019/5/29 11:00	3.5	21.1	7.6	8.5	0.0	
2019/5/29 12:00	3.2	21.1	7.6	8.5	0.0	
2019/5/29 13:00	3.4	21.1	7.7	8.7	0.0	
2019/5/29 14:00	3.1	21.1	7.7	8.8	0.0	
2019/5/29 15:00	3.1	21.3	7.8	9.0	0.0	
2019/5/29 16:00	3.3	21.4	7.9	9.1	0.0	
2019/5/29 17:00	3.7	21.5	7.9	9.1	0.0	
2019/5/29 18:00	3.5	21.4	7.9	9.1	0.0	
2019/5/29 19:00	3.0	21.3	7.9	8.8	0.0	
2019/5/29 20:00	2.9	21.3	7.9	8.7	0.0	
2019/5/29 21:00	3.5	21.3	7.9	8.5	0.0	
2019/5/29 22:00	3.0	21.1	7.8	8.5	0.0	
2019/5/29 23:00	2.9	21.0	7.8	8.4	0.0	
2019/5/30 0:00	2.1	21.0	7.8	8.1	0.0	
2019/5/30 1:00	2.4	21.0	7.7	8.1	0.0	
2019/5/30 2:00	3.5	20.9	7.7	8.1	0.0	
2019/5/30 3:00	3.0	20.8	7.6	7.9	0.0	
2019/5/30 4:00	3.6	20.6	7.5	7.7	0.0	
2019/5/30 5:00	4.4	20.4	7.5	7.6	0.0	
2019/5/30 6:00	4.3	20.2	7.4	7.6	0.0	
2019/5/30 7:00	4.0	20.1	7.4	7.6	0.0	
2019/5/30 8:00	4.5	19.9	7.4	7.9	0.0	
2019/5/30 9:00	2.5	20.1	7.4	8.0	0.0	
2019/5/30 10:00	4.0	20.5	7.6	8.4	0.0	
2019/5/30 11:00	3.4	20.6	7.5	8.5	0.0	
2019/5/30 12:00	3.2	20.8	7.5	8.4	0.0	
2019/5/30 13:00	3.9	21.1	7.6	8.6	0.0	
2019/5/30 14:00	3.3	21.0	7.6	8.7	0.0	
2019/5/30 15:00	3.7	20.9	7.7	8.9	0.0	
2019/5/30 16:00	3.6	20.9	7.8	9.1	0.0	
2019/5/30 17:00	3.8	20.8	7.9	9.0	0.0	
2019/5/30 18:00	4.3	20.7	7.9	8.9	0.0	
2019/5/30 19:00	3.6	20.7	7.8	8.8	0.0	
2019/5/30 20:00	4.1	20.7	7.8	8.6	0.0	
2019/5/30 21:00	3.1	20.8	7.7	8.5	0.0	
2019/5/30 22:00	2.8	20.9	7.7	8.4	0.0	
2019/5/30 23:00	2.7	20.8	7.7	8.4	0.0	
2019/5/31 0:00	3.1	20.8	7.7	8.3	0.0	
2019/5/31 1:00	3.1	20.8	7.7	8.3	0.0	
2019/5/31 2:00	2.4	20.8	7.7	8.2	0.0	
2019/5/31 3:00	2.1	20.9	7.7	8.0	0.0	
2019/5/31 4:00	3.1	21.0	7.6	7.9	0.0	
2019/5/31 5:00	3.0	20.9	7.6	7.8	0.0	
2019/5/31 6:00	2.8	20.8	7.5	7.6	0.0	
2019/5/31 7:00	4.0	20.7	7.5	7.7	0.0	
2019/5/31 8:00	3.0	20.6	7.5	7.9	0.0	



観測地点	横石(水質)					(雨量は神瀬観測所の速報値(出典:国土交通省水文水質データベース))
年/月/日 時:分	観測項目				雨量(mm/h)	
	濁度(FTU)	水温(°C)	pH	DO(mg/L)		
2019/5/31 9:00	2.8	20.6	7.6	8.0	0.0	
2019/5/31 10:00	3.6	20.7	7.6	8.0	0.0	
2019/5/31 11:00	4.6	20.7	7.6	8.0	0.0	
2019/5/31 12:00	3.4	20.7	7.6	8.1	1.0	
2019/5/31 13:00	4.4	20.6	7.7	8.2	1.0	
2019/5/31 14:00	2.9	20.4	7.7	8.3	0.0	
2019/5/31 15:00	4.3	20.3	7.8	8.5	0.0	
2019/5/31 16:00	3.3	20.2	7.8	8.6	0.0	
2019/5/31 17:00	6.0	20.3	7.8	8.6	0.0	
2019/5/31 18:00	3.1	20.3	7.8	8.7	0.0	
2019/5/31 19:00	4.0	20.3	7.8	8.5	0.0	
2019/5/31 20:00	3.6	20.2	7.8	8.4	0.0	
2019/5/31 21:00	3.3	20.1	7.8	8.4	0.0	
2019/5/31 22:00	3.5	20.0	7.8	8.5	0.0	
2019/5/31 23:00	5.3	20.0	7.8	8.4	0.0	
2019/6/1 0:00	3.4	20.1	7.8	8.4	0.0	
2019/6/1 1:00	3.3	20.1	7.8	8.3	0.0	
2019/6/1 2:00	2.7	20.2	7.8	8.2	0.0	
2019/6/1 3:00	2.9	20.2	7.7	8.0	0.0	
2019/6/1 4:00	2.8	20.1	7.7	8.0	0.0	
2019/6/1 5:00	3.1	19.9	7.6	7.9	0.0	
2019/6/1 6:00	5.1	19.9	7.5	7.8	0.0	
2019/6/1 7:00	4.4	19.9	7.5	7.9	0.0	
2019/6/1 8:00	3.3	20.1	7.5	8.0	0.0	
2019/6/1 9:00	4.0	20.4	7.7	8.6	0.0	
2019/6/1 10:00	5.0	20.6	7.7	8.7	0.0	
2019/6/1 11:00	4.8	20.9	7.8	8.9	0.0	
2019/6/1 12:00	4.4	20.9	7.8	9.0	0.0	
2019/6/1 13:00	5.2	21.0	7.9	9.2	0.0	
2019/6/1 14:00	4.1	21.0	7.9	9.3	0.0	
2019/6/1 15:00	4.8	21.1	8.0	9.6	0.0	
2019/6/1 16:00	5.1	21.0	8.1	9.5	0.0	
2019/6/1 17:00	4.7	21.0	8.1	9.5	0.0	
2019/6/1 18:00	5.7	20.9	8.0	9.4	0.0	
2019/6/1 19:00	4.6	20.9	8.0	9.0	0.0	
2019/6/1 20:00	4.1	20.9	7.9	8.8	0.0	
2019/6/1 21:00	3.8	20.9	8.0	8.8	0.0	
2019/6/1 22:00	3.2	21.1	8.0	8.7	0.0	
2019/6/1 23:00	3.3	21.2	8.0	8.6	0.0	
2019/6/2 0:00	3.0	21.3	7.9	8.5	0.0	
2019/6/2 1:00	3.2	21.3	7.9	8.4	0.0	
2019/6/2 2:00	3.3	21.2	7.8	8.3	0.0	
2019/6/2 3:00	3.4	21.0	7.8	8.1	0.0	
2019/6/2 4:00	4.0	20.9	7.8	8.0	0.0	
2019/6/2 5:00	3.8	20.9	7.7	7.9	0.0	
2019/6/2 6:00	7.1	20.9	7.6	7.8	0.0	
2019/6/2 7:00	4.5	20.8	7.5	7.7	0.0	
2019/6/2 8:00	4.6	20.8	7.5	7.7	0.0	
2019/6/2 9:00	4.9	20.6	7.5	7.8	0.0	
2019/6/2 10:00	6.6	20.5	7.5	7.9	0.0	
2019/6/2 11:00	4.4	20.5	7.5	8.0	1.0	
2019/6/2 12:00	4.9	20.5	7.5	8.0	0.0	
2019/6/2 13:00	3.6	20.5	7.6	8.1	1.0	
2019/6/2 14:00	5.2	20.5	7.6	8.2	1.0	
2019/6/2 15:00	4.2	20.5	7.7	8.3	0.0	
2019/6/2 16:00	4.6	20.3	7.7	8.4	0.0	
2019/6/2 17:00	3.9	20.2	7.7	8.4	0.0	
2019/6/2 18:00	5.9	20.1	7.7	8.4	0.0	
2019/6/2 19:00	4.3	20.2	7.7	8.4	1.0	
2019/6/2 20:00	3.8	20.3	7.7	8.4	1.0	
2019/6/2 21:00	3.7	20.4	7.8	8.3	0.0	
2019/6/2 22:00	4.6	20.4	7.8	8.3	0.0	
2019/6/2 23:00	5.0	20.3	7.8	8.3	0.0	
2019/6/3 0:00	3.7	20.2	7.8	8.2	0.0	
2019/6/3 1:00	3.2	20.3	7.8	8.1	1.0	
2019/6/3 2:00	4.1	20.3	7.8	8.0	0.0	
2019/6/3 3:00	4.6	20.3	7.7	7.9	0.0	
2019/6/3 4:00	11.2	20.4	7.6	7.7	0.0	
2019/6/3 5:00	5.1	20.4	7.5	7.6	0.0	

観測地点	横石(水質)					(雨量は神瀬観測所の速報値(出典:国土交通省水文水質データベース))
年/月/日 時:分	観測項目				雨量(mm/h)	
	濁度(FTU)	水温(°C)	pH	DO(mg/L)		
2019/6/3 6:00	4.1	20.2	7.5	7.7	0.0	
2019/6/3 7:00	3.1	20.2	7.5	7.7	0.0	
2019/6/3 8:00	8.7	20.1	7.5	7.8	0.0	
2019/6/3 9:00	4.3	20.3	7.5	8.0	0.0	
2019/6/3 10:00	5.0	20.5	7.6	8.1	0.0	
2019/6/3 11:00	4.3	20.6	7.6	8.3	0.0	
2019/6/3 12:00	3.8	20.7	7.7	8.4	0.0	
2019/6/3 13:00	4.3	20.6	7.6	8.5	0.0	
2019/6/3 14:00	3.7	20.6	7.7	8.7	0.0	
2019/6/3 15:00	2.6	20.6	7.7	8.6	0.0	
2019/6/3 16:00	3.5	20.7	7.8	8.6	0.0	
2019/6/3 17:00	3.3	20.8	7.8	8.8	0.0	
2019/6/3 18:00	3.3	20.9	7.8	8.8	0.0	
2019/6/3 19:00	3.0	21.0	7.9	8.7	0.0	
2019/6/3 20:00	2.9	20.9	7.8	8.5	1.0	
2019/6/3 21:00	3.4	20.9	7.9	8.4	0.0	
2019/6/3 22:00	3.6	20.8	7.9	8.4	0.0	
2019/6/3 23:00	3.6	20.9	7.9	8.4	0.0	
2019/6/4 0:00	4.3	20.9	7.8	8.3	0.0	
2019/6/4 1:00	4.3	20.9	7.8	8.1	0.0	
2019/6/4 2:00	5.7	20.9	7.7	8.0	0.0	
2019/6/4 3:00	3.2	20.9	7.7	7.9	0.0	
2019/6/4 4:00	3.1	20.7	7.6	7.8	0.0	
2019/6/4 5:00	4.0	20.7	7.6	7.7	0.0	
2019/6/4 6:00	4.7	20.6	7.5	7.6	0.0	
2019/6/4 7:00	4.7	20.7	7.5	7.6	0.0	
2019/6/4 8:00	5.3	20.7	7.6	7.8	0.0	
2019/6/4 9:00	4.5	20.8	7.6	7.9	閉局	
2019/6/4 10:00	4.1	20.9	7.7	8.1	閉局	
2019/6/4 11:00	4.0	20.9	7.8	8.2	閉局	
2019/6/4 12:00	4.3	20.8	7.8	8.3	欠測	
2019/6/4 13:00	3.9	20.8	7.8	8.3	0.0	
2019/6/4 14:00	3.7	20.9	7.8	8.5	0.0	
2019/6/4 15:00	3.6	21.1	8.0	8.8	1.0	
2019/6/4 16:00	4.4	21.2	8.1	8.9	0.0	
2019/6/4 17:00	5.0	21.1	8.1	8.9	0.0	
2019/6/4 18:00	5.4	21.1	8.1	8.9	0.0	
2019/6/4 19:00	4.9	21.0	8.0	8.8	0.0	
2019/6/4 20:00	5.2	20.9	8.0	8.6	0.0	
2019/6/4 21:00	3.4	21.1	7.9	8.4	0.0	
2019/6/4 22:00	3.2	21.1	7.9	8.4	0.0	
2019/6/4 23:00	2.9	21.2	8.0	8.3	0.0	
2019/6/5 0:00	3.7	21.2	7.9	8.2	2.0	
2019/6/5 1:00	10.8	21.2	7.8	8.1	9.0	
2019/6/5 2:00	14.3	21.0	7.7	8.0	0.0	
2019/6/5 3:00	6.3	20.5	7.7	8.0	0.0	
2019/6/5 4:00	13.8	20.1	7.6	7.9	0.0	
2019/6/5 5:00	9.6	19.9	7.4	7.9	0.0	
2019/6/5 6:00	9.1	19.8	7.4	7.9	0.0	
2019/6/5 7:00	33.1	19.8	7.3	7.8	0.0	
2019/6/5 8:00	33.8	19.8	7.2	7.7	0.0	
2019/6/5 9:00	38.4	20.0	7.2	7.7	0.0	
2019/6/5 10:00	69.0	20.3	7.2	8.0	0.0	
2019/6/5 11:00	39.3	20.6	7.3	8.1	0.0	
2019/6/5 12:00	26.2	20.8	7.3	8.1	0.0	
2019/6/5 13:00	17.5	21.1	7.4	8.3	0.0	
2019/6/5 14:00	14.5	21.5	7.4	8.3	0.0	
2019/6/5 15:00	11.3	21.8	7.6	8.5	0.0	
2019/6/5 16:00	11.5	22.0	7.6	8.6	0.0	
2019/6/5 17:00	10.6	22.2	7.7	8.6	0.0	
2019/6/5 18:00	9.4	22.2	7.7	8.5	0.0	
2019/6/5 19:00	9.3	22.2	7.7	8.4	0.0	
2019/6/5 20:00	11.2	22.2	7.7	8.3	0.0	
2019/6/5 21:00	5.8	22.4	7.7	8.2	0.0	
2019/6/5 22:00	4.6	22.4	7.7	8.1	0.0	
2019/6/5 23:00	4.8	22.3	7.6	7.9	0.0	
2019/6/6 0:00	4.4	22.0	7.5	7.8	0.0	
2019/6/6 1:00	4.1	21.7	7.5	7.7	0.0	
2019/6/6 2:00	4.0	21.4	7.4	7.6	0.0	

観測地点	横石(水質)					(雨量は神瀬観測所の速報値(出典:国土交通省水文水質データベース))
年/月/日 時:分	観測項目				雨量(mm/h)	
	濁度(FTU)	水温(°C)	pH	DO(mg/L)		
2019/6/6 3:00	4.2	21.2	7.4	7.5	0.0	
2019/6/6 4:00	5.4	21.1	7.3	7.4	0.0	
2019/6/6 5:00	3.9	20.9	7.3	7.4	0.0	
2019/6/6 6:00	4.1	20.8	7.3	7.4	0.0	
2019/6/6 7:00	5.8	20.9	7.3	7.5	0.0	
2019/6/6 8:00	7.4	20.9	7.3	7.7	0.0	
2019/6/6 9:00	6.2	21.1	7.5	8.0	0.0	
2019/6/6 10:00	5.7	21.3	7.6	8.3	0.0	
2019/6/6 11:00	7.0	21.7	7.7	8.5	0.0	
2019/6/6 12:00	6.0	21.9	7.9	8.8	0.0	
2019/6/6 13:00	6.8	22.2	8.0	9.1	0.0	
2019/6/6 14:00	8.3	22.5	8.2	9.4	0.0	
2019/6/6 15:00	6.2	22.6	8.3	9.6	0.0	
2019/6/6 16:00	6.5	22.7	8.4	9.9	0.0	
2019/6/6 17:00	7.5	22.6	8.4	9.8	0.0	
2019/6/6 18:00	6.8	22.5	8.4	9.7	0.0	
2019/6/6 19:00	6.8	22.5	8.5	9.4	0.0	
2019/6/6 20:00	6.0	22.6	8.5	9.2	0.0	
2019/6/6 21:00	5.5	22.9	8.5	9.1	0.0	
2019/6/6 22:00	5.5	22.9	8.5	8.8	2.0	
2019/6/6 23:00	5.2	23.0	8.5	8.6	0.0	
2019/6/7 0:00	4.9	22.8	8.4	8.5	0.0	
2019/6/7 1:00	4.5	22.7	8.3	8.2	0.0	
2019/6/7 2:00	4.4	22.6	8.2	7.9	0.0	
2019/6/7 3:00	5.9	22.4	7.9	7.7	0.0	
2019/6/7 4:00	4.0	22.4	7.7	7.4	0.0	
2019/6/7 5:00	4.3	22.3	7.6	7.3	1.0	
2019/6/7 6:00	4.5	22.2	7.4	7.2	2.0	
2019/6/7 7:00	5.2	22.1	7.4	7.2	2.0	
2019/6/7 8:00	5.5	22.0	7.3	7.2	1.0	
2019/6/7 9:00	5.1	21.9	7.3	7.4	11.0	
2019/6/7 10:00	4.7	21.9	7.3	7.4	22.0	
2019/6/7 11:00	5.8	21.7	7.3	7.7	2.0	
2019/6/7 12:00	10.6	21.3	7.2	7.9	0.0	
2019/6/7 13:00	38.7	22.3	7.0	8.3	0.0	
2019/6/7 14:00	63.3	22.7	7.0	8.8	0.0	
2019/6/7 15:00	47.2	22.4	7.0	8.6	0.0	
2019/6/7 16:00	72.8	22.8	6.9	8.6	0.0	
2019/6/7 17:00	109.3	20.9	6.6	8.9	0.0	
2019/6/7 18:00	146.3	20.7	6.3	8.9	0.0	
2019/6/7 19:00	134.6	20.7	6.3	8.7	0.0	
2019/6/7 20:00	110.6	20.7	6.3	8.3	0.0	
2019/6/7 21:00	99.0	20.6	6.3	8.1	0.0	
2019/6/7 22:00	87.4	20.6	6.3	7.9	0.0	
2019/6/7 23:00	80.0	20.5	6.3	8.3	0.0	
2019/6/8 0:00	79.6	20.5	6.4	7.5	0.0	
2019/6/8 1:00	77.9	20.5	6.4	7.7	0.0	
2019/6/8 2:00	74.8	20.4	6.4	7.5	0.0	
2019/6/8 3:00	71.4	20.4	6.4	7.4	1.0	
2019/6/8 4:00	72.3	20.4	6.4	7.3	0.0	
2019/6/8 5:00	70.1	20.4	6.4	7.1	0.0	
2019/6/8 6:00	66.9	20.5	6.4	7.3	0.0	
2019/6/8 7:00	64.9	20.4	6.4	6.9	0.0	
2019/6/8 8:00	66.2	20.3	6.4	7.2	0.0	
2019/6/8 9:00	66.4	20.4	6.5	7.1	0.0	
2019/6/8 10:00	63.9	20.3	6.5	6.8	0.0	
2019/6/8 11:00	54.7	20.3	6.5	6.8	0.0	
2019/6/8 12:00	50.8	20.4	6.5	6.6	0.0	
2019/6/8 13:00	48.6	20.5	6.5	6.7	0.0	
2019/6/8 14:00	46.8	20.5	6.5	6.6	0.0	
2019/6/8 15:00	44.1	20.5	6.5	6.5	0.0	
2019/6/8 16:00	38.8	20.5	6.6	6.5	0.0	
2019/6/8 17:00	36.6	20.4	6.6	6.5	0.0	
2019/6/8 18:00	33.9	20.3	6.6	6.4	0.0	
2019/6/8 19:00	35.3	20.3	6.6	6.4	0.0	
2019/6/8 20:00	30.6	20.2	6.6	6.3	0.0	
2019/6/8 21:00	29.1	20.1	6.7	6.4	0.0	
2019/6/8 22:00	35.5	20.0	6.7	6.4	0.0	
2019/6/8 23:00	24.5	19.8	6.7	6.3	0.0	

観測地点	横石(水質)					(雨量は神瀬観測所の速報値(出典:国土交通省水文水質データベース))
年/月/日 時:分	観測項目				雨量(mm/h)	
	濁度(FTU)	水温(°C)	pH	DO(mg/L)		
2019/6/9 0:00	25.6	19.7	6.7	6.4	0.0	
2019/6/9 1:00	20.4	19.6	6.8	6.3	0.0	
2019/6/9 2:00	23.7	19.5	6.8	6.4	0.0	
2019/6/9 3:00	21.3	19.4	6.8	6.4	0.0	
2019/6/9 4:00	20.3	19.4	6.8	6.4	0.0	
2019/6/9 5:00	19.4	19.3	6.8	6.3	0.0	
2019/6/9 6:00	21.4	19.2	6.8	6.4	0.0	
2019/6/9 7:00	20.3	19.2	6.8	6.3	0.0	
2019/6/9 8:00	19.5	19.3	6.9	6.4	0.0	
2019/6/9 9:00	18.1	19.4	6.9	6.3	0.0	
2019/6/9 10:00	19.5	19.6	6.9	6.2	0.0	
2019/6/9 11:00	16.0	19.8	7.0	6.3	0.0	
2019/6/9 12:00	17.9	20.1	7.0	6.4	0.0	
2019/6/9 13:00	17.3	20.3	7.0	6.5	0.0	
2019/6/9 14:00	15.5	20.4	7.1	6.7	0.0	
2019/6/9 15:00	15.4	20.4	7.1	6.3	0.0	
2019/6/9 16:00	13.0	20.4	7.1	6.3	0.0	
2019/6/9 17:00	13.0	20.5	7.1	6.2	0.0	
2019/6/9 18:00	13.0	20.6	7.1	6.0	0.0	
2019/6/9 19:00	13.5	20.5	7.1	5.8	0.0	
2019/6/9 20:00	10.6	20.4	7.0	5.8	0.0	
2019/6/9 21:00	11.1	20.2	7.1	5.9	0.0	
2019/6/9 22:00	8.9	20.2	7.1	5.8	0.0	
2019/6/9 23:00	10.2	20.1	7.1	5.7	0.0	
2019/6/10 0:00	11.3	20.1	7.1	5.6	0.0	
2019/6/10 1:00	9.3	20.1	7.1	5.6	0.0	
2019/6/10 2:00	7.7	20.0	7.1	5.5	0.0	
2019/6/10 3:00	11.7	19.9	7.1	5.7	0.0	
2019/6/10 4:00	7.8	19.8	7.1	5.6	0.0	
2019/6/10 5:00	5.7	19.7	7.1	5.7	0.0	
2019/6/10 6:00	6.7	19.7	7.0	5.5	0.0	
2019/6/10 7:00	7.7	19.7	7.1	5.7	0.0	
2019/6/10 8:00	7.5	19.8	7.1	5.7	0.0	
2019/6/10 9:00	8.4	20.0	7.1	5.6	0.0	
2019/6/10 10:00	11.5	20.3	7.2	7.0	0.0	
2019/6/10 11:00	9.5	20.6	7.2	7.2	0.0	
2019/6/10 12:00	7.1	20.8	7.3	7.2	0.0	
2019/6/10 13:00	9.2	21.1	7.3	7.3	0.0	
2019/6/10 14:00	5.8	21.4	7.3	6.7	0.0	
2019/6/10 15:00	6.0	21.7	7.4	6.9	0.0	
2019/6/10 16:00	6.5	21.9	7.4	7.2	0.0	
2019/6/10 17:00	7.9	21.8	7.4	6.8	0.0	
2019/6/10 18:00	5.8	21.8	7.4	6.7	0.0	
2019/6/10 19:00	4.7	21.7	7.4	5.6	0.0	
2019/6/10 20:00	7.3	21.7	7.3	5.6	0.0	
2019/6/10 21:00	5.0	21.6	7.3	5.5	0.0	
2019/6/10 22:00	8.8	21.5	7.3	5.3	0.0	
2019/6/10 23:00	4.7	21.4	7.2	5.3	0.0	
2019/6/11 0:00	6.0	21.1	7.2	5.3	0.0	
2019/6/11 1:00	4.7	20.8	7.2	5.3	0.0	
2019/6/11 2:00	6.1	20.5	7.2	4.8	0.0	
2019/6/11 3:00	5.0	20.3	7.2	4.7	0.0	
2019/6/11 4:00	5.2	20.1	7.2	5.2	0.0	
2019/6/11 5:00	6.2	19.9	7.1	4.7	0.0	
2019/6/11 6:00	5.5	19.9	7.2	5.0	0.0	
2019/6/11 7:00	5.0	20.0	7.2	4.9	0.0	
2019/6/11 8:00	4.8	20.1	7.2	5.0	0.0	
2019/6/11 9:00	5.1	20.3	7.3	5.9	0.0	
2019/6/11 10:00	5.3	20.3	7.3	7.0	0.0	
2019/6/11 11:00	4.9	20.3	7.3	7.0	0.0	
2019/6/11 12:00	4.6	20.5	7.4	6.0	0.0	
2019/6/11 13:00	4.3	20.8	7.4	6.8	0.0	
2019/6/11 14:00	5.0	21.1	7.5	7.3	0.0	
2019/6/11 15:00	4.7	21.3	7.6	7.1	0.0	
2019/6/11 16:00	4.4	21.4	7.6	7.1	0.0	
2019/6/11 17:00	4.3	21.4	7.6	7.2	0.0	
2019/6/11 18:00	4.1	21.4	7.6	7.3	0.0	
2019/6/11 19:00	4.0	21.4	7.6	6.9	0.0	
2019/6/11 20:00	5.2	21.5	7.5	5.2	0.0	

観測地点	横石(水質)					(雨量は神瀬観測所の速報値(出典:国土交通省水文水質データベース))
年/月/日 時:分	観測項目				雨量(mm/h)	
	濁度(FTU)	水温(°C)	pH	DO(mg/L)		
2019/6/11 21:00	3.0	21.4	7.5	4.7	0.0	
2019/6/11 22:00	3.7	21.4	7.5	5.0	0.0	
2019/6/11 23:00	3.4	21.5	7.5	4.7	0.0	
2019/6/12 0:00	4.7	21.4	7.4	4.7	0.0	
2019/6/12 1:00	5.4	21.3	7.4	4.8	0.0	
2019/6/12 2:00	4.9	21.1	7.3	4.6	0.0	
2019/6/12 3:00	5.9	20.9	7.3	4.8	0.0	
2019/6/12 4:00	4.0	20.7	7.3	4.9	0.0	
2019/6/12 5:00	5.9	20.4	7.2	4.7	0.0	
2019/6/12 6:00	5.6	20.2	7.3	4.9	0.0	
2019/6/12 7:00	6.7	20.2	7.3	4.7	0.0	
2019/6/12 8:00	12.0	20.3	7.3	4.5	0.0	
2019/6/12 9:00	6.1	20.5	7.3	6.9	0.0	
2019/6/12 10:00	5.8	20.8	7.4	7.2	0.0	
2019/6/12 11:00	5.5	21.1	7.4	6.9	0.0	
2019/6/12 12:00	4.5	21.3	7.5	7.2	0.0	
2019/6/12 13:00	4.5	21.6	7.6	7.2	0.0	
2019/6/12 14:00	4.4	21.7	7.7	7.3	0.0	
2019/6/12 15:00	4.6	21.9	7.8	7.7	0.0	
2019/6/12 16:00	4.3	22.2	7.9	7.4	0.0	
2019/6/12 17:00	4.3	22.3	8.0	7.5	0.0	
2019/6/12 18:00	4.4	22.4	7.9	7.1	0.0	
2019/6/12 19:00	5.6	22.5	7.9	6.6	0.0	
2019/6/12 20:00	4.8	22.5	7.8	5.2	0.0	
2019/6/12 21:00	4.3	22.5	7.8	5.2	0.0	
2019/6/12 22:00	6.1	22.4	7.8	5.1	0.0	
2019/6/12 23:00	7.9	22.2	7.7	5.2	0.0	
2019/6/13 0:00	11.5	22.1	7.7	5.1	0.0	
2019/6/13 1:00	6.8	22.1	7.6	5.1	0.0	
2019/6/13 2:00	4.5	22.0	7.5	4.5	0.0	
2019/6/13 3:00	8.1	21.8	7.5	4.8	0.0	
2019/6/13 4:00	6.5	21.6	7.4	5.2	0.0	
2019/6/13 5:00	11.9	21.4	7.3	4.4	0.0	
2019/6/13 6:00	11.5	21.2	7.3	4.7	0.0	
2019/6/13 7:00	17.0	21.1	7.3	4.7	0.0	
2019/6/13 8:00	41.5	21.0	7.4	4.6	0.0	
2019/6/13 9:00	18.9	21.2	7.4	4.9	0.0	
2019/6/13 10:00	4.1	21.6	7.5	7.1	0.0	
2019/6/13 11:00	4.3	21.9	7.6	7.2	0.0	
2019/6/13 12:00	3.5	22.2	7.7	7.4	0.0	
2019/6/13 13:00	3.9	22.3	7.7	7.0	0.0	
2019/6/13 14:00	4.9	22.4	7.8	7.7	0.0	
2019/6/13 15:00	4.3	22.4	7.9	7.5	0.0	
2019/6/13 16:00	10.0	22.7	8.0	6.5	0.0	
2019/6/13 17:00	6.8	22.2	8.0	6.3	0.0	
2019/6/13 18:00	15.2	22.3	8.0	6.5	0.0	
2019/6/13 19:00	17.0	22.4	8.0	6.2	0.0	
2019/6/13 20:00	9.7	22.6	7.9	5.5	0.0	
2019/6/13 21:00	15.3	22.7	7.9	5.4	0.0	
2019/6/13 22:00	7.0	22.7	7.9	5.9	0.0	
2019/6/13 23:00	9.4	22.6	7.9	5.5	0.0	
2019/6/14 0:00	7.7	22.5	7.8	5.5	0.0	
2019/6/14 1:00	9.8	22.4	7.7	5.4	0.0	
2019/6/14 2:00	7.2	22.2	7.6	5.6	0.0	
2019/6/14 3:00	9.7	21.8	7.5	5.3	0.0	
2019/6/14 4:00	9.9	21.7	7.5	5.3	0.0	
2019/6/14 5:00	7.0	21.7	7.4	4.8	0.0	
2019/6/14 6:00	7.2	21.6	7.4	5.0	0.0	
2019/6/14 7:00	10.3	21.5	7.4	5.3	0.0	
2019/6/14 8:00	13.6	21.4	7.4	5.2	0.0	
2019/6/14 9:00	8.4	21.3	7.4	5.2	0.0	
2019/6/14 10:00	8.7	21.3	7.4	5.1	1.0	
2019/6/14 11:00	8.1	21.3	7.5	5.2	0.0	
2019/6/14 12:00	9.0	21.2	7.5	5.7	0.0	
2019/6/14 13:00	9.0	21.2	7.6	5.5	1.0	
2019/6/14 14:00	6.7	21.3	7.6	5.7	0.0	
2019/6/14 15:00	8.3	21.4	7.6	5.7	0.0	
2019/6/14 16:00	10.9	21.5	7.7	6.1	1.0	
2019/6/14 17:00	9.6	21.4	7.8	5.7	0.0	

観測地点	横石(水質)					(雨量は神瀬観測所の速報値(出典:国土交通省水文水質データベース))
年/月/日 時:分	観測項目				雨量(mm/h)	
	濁度(FTU)	水温(°C)	pH	DO(mg/L)		
2019/6/14 18:00	7.6	21.4	7.8	5.5	0.0	
2019/6/14 19:00	12.5	21.4	7.8	5.6	2.0	
2019/6/14 20:00	9.1	21.4	7.8	5.8	1.0	
2019/6/14 21:00	9.2	21.4	7.8	5.6	0.0	
2019/6/14 22:00	8.9	21.5	7.7	5.6	0.0	
2019/6/14 23:00	7.3	21.8	7.6	5.8	2.0	
2019/6/15 0:00	9.6	21.8	7.5	5.4	2.0	
2019/6/15 1:00	6.0	21.7	7.5	5.2	3.0	
2019/6/15 2:00	11.5	21.7	7.4	5.4	1.0	
2019/6/15 3:00	4.2	21.6	7.4	5.6	0.0	
2019/6/15 4:00	5.3	21.4	7.4	5.6	3.0	
2019/6/15 5:00	7.2	21.3	7.4	5.5	3.0	
2019/6/15 6:00	6.8	21.2	7.3	6.1	8.0	
2019/6/15 7:00	9.6	21.1	7.3	6.1	2.0	
2019/6/15 8:00	7.8	20.6	7.4	6.6	0.0	
2019/6/15 9:00	11.0	20.4	7.4	6.3	0.0	
2019/6/15 10:00	17.8	20.4	7.3	6.9	0.0	
2019/6/15 11:00	21.4	20.5	7.4	6.9	1.0	
2019/6/15 12:00	16.3	20.4	7.4	7.0	1.0	
2019/6/15 13:00	13.7	20.5	7.4	7.1	8.0	
2019/6/15 14:00	14.3	20.4	7.4	7.0	2.0	
2019/6/15 15:00	9.8	20.2	7.4	6.9	0.0	
2019/6/15 16:00	11.0	20.3	7.4	7.1	0.0	
2019/6/15 17:00	13.4	20.2	7.4	7.3	0.0	
2019/6/15 18:00	19.2	20.3	7.4	6.9	0.0	
2019/6/15 19:00	17.2	20.3	7.4	7.1	0.0	
2019/6/15 20:00	12.1	20.2	7.3	6.7	0.0	
2019/6/15 21:00	9.1	20.1	7.3	6.6	0.0	
2019/6/15 22:00	7.4	19.9	7.3	6.7	0.0	
2019/6/15 23:00	7.2	19.8	7.3	6.5	0.0	
2019/6/16 0:00	5.5	19.7	7.3	6.8	0.0	
2019/6/16 1:00	8.1	19.6	7.3	6.6	0.0	
2019/6/16 2:00	5.9	19.4	7.3	6.2	0.0	
2019/6/16 3:00	5.5	19.4	7.3	6.5	0.0	
2019/6/16 4:00	6.3	19.4	7.3	6.2	0.0	
2019/6/16 5:00	6.5	19.3	7.3	6.2	0.0	
2019/6/16 6:00	6.2	19.2	7.3	6.7	0.0	
2019/6/16 7:00	6.7	19.2	7.4	6.4	0.0	
2019/6/16 8:00	11.9	19.2	7.4	6.5	0.0	
2019/6/16 9:00	8.2	19.1	7.4	6.7	0.0	
2019/6/16 10:00	7.4	19.1	7.4	6.6	0.0	
2019/6/16 11:00	8.4	19.3	7.4	6.7	0.0	
2019/6/16 12:00	8.5	19.6	7.4	6.3	0.0	
2019/6/16 13:00	9.6	19.8	7.5	6.3	0.0	
2019/6/16 14:00	11.4	19.9	7.5	6.2	0.0	
2019/6/16 15:00	9.0	20.2	7.5	6.4	0.0	
2019/6/16 16:00	9.5	20.4	7.5	6.4	0.0	
2019/6/16 17:00	9.8	20.4	7.5	6.1	0.0	
2019/6/16 18:00	10.9	20.5	7.5	6.1	0.0	
2019/6/16 19:00	11.2	20.5	7.4	6.3	0.0	
2019/6/16 20:00	13.6	20.4	7.4	5.9	0.0	
2019/6/16 21:00	10.0	20.3	7.3	5.7	0.0	
2019/6/16 22:00	10.6	20.1	7.3	5.6	0.0	
2019/6/16 23:00	13.0	20.0	7.2	5.5	0.0	
2019/6/17 0:00	9.5	19.8	7.2	6.0	0.0	
2019/6/17 1:00	10.7	19.6	7.2	5.4	0.0	
2019/6/17 2:00	10.8	19.5	7.2	5.4	0.0	
2019/6/17 3:00	9.6	19.4	7.2	6.0	0.0	
2019/6/17 4:00	11.2	19.4	7.2	5.5	0.0	
2019/6/17 5:00	9.7	19.3	7.2	5.7	0.0	
2019/6/17 6:00	8.8	19.3	7.2	5.4	0.0	
2019/6/17 7:00	12.8	19.2	7.2	5.2	0.0	
2019/6/17 8:00	8.8	19.2	7.2	5.4	0.0	
2019/6/17 9:00	8.5	19.3	7.3	5.4	0.0	
2019/6/17 10:00	8.2	19.5	7.3	5.7	0.0	
2019/6/17 11:00	9.8	19.8	7.3	7.0	0.0	
2019/6/17 12:00	7.9	20.0	7.4	7.0	0.0	
2019/6/17 13:00	9.5	20.2	7.5	7.4	0.0	
2019/6/17 14:00	7.4	20.4	7.5	7.2	0.0	

観測地点	横石(水質)					(雨量は神瀬観測所の速報値(出典:国土交通省水文水質データベース))
年/月/日 時:分	観測項目				雨量(mm/h)	
	濁度(FTU)	水温(°C)	pH	DO(mg/L)		
2019/6/17 15:00	6.7	20.4	7.6	6.8	0.0	
2019/6/17 16:00	7.0	20.5	7.6	5.9	0.0	
2019/6/17 17:00	6.0	20.8	7.6	5.4	0.0	
2019/6/17 18:00	6.4	20.8	7.6	6.9	0.0	
2019/6/17 19:00	8.9	20.9	7.6	5.5	0.0	
2019/6/17 20:00	6.5	21.0	7.6	5.3	0.0	
2019/6/17 21:00	7.1	21.0	7.5	5.2	0.0	
2019/6/17 22:00	6.6	20.8	7.5	5.6	0.0	
2019/6/17 23:00	6.2	20.7	7.5	5.6	0.0	
2019/6/18 0:00	5.7	20.5	7.4	5.3	0.0	
2019/6/18 1:00	6.4	20.3	7.4	5.4	0.0	
2019/6/18 2:00	8.3	20.2	7.4	5.4	0.0	
2019/6/18 3:00	11.7	20.1	7.4	5.3	0.0	
2019/6/18 4:00	6.9	20.1	7.3	5.1	0.0	
2019/6/18 5:00	5.8	20.1	7.3	5.1	0.0	
2019/6/18 6:00	6.7	20.1	7.3	5.2	0.0	
2019/6/18 7:00	9.9	20.0	7.3	5.2	0.0	
2019/6/18 8:00	5.2	20.0	7.4	5.3	0.0	
2019/6/18 9:00	9.5	20.1	7.4	5.4	0.0	
2019/6/18 10:00	5.7	20.1	7.4	5.7	0.0	
2019/6/18 11:00	6.1	20.2	7.5	5.7	0.0	
2019/6/18 12:00	4.9	20.2	7.5	5.5	0.0	
2019/6/18 13:00	5.8	20.2	7.5	5.5	0.0	
2019/6/18 14:00	4.9	20.3	7.6	5.6	0.0	
2019/6/18 15:00	4.4	20.3	7.7	5.8	0.0	
2019/6/18 16:00	4.4	20.3	7.7	5.8	1.0	
2019/6/18 17:00	3.5	20.3	7.7	5.8	0.0	
2019/6/18 18:00	3.7	20.3	7.7	5.8	0.0	
2019/6/18 19:00	3.2	20.3	7.7	5.7	0.0	
2019/6/18 20:00	6.8	20.3	7.6	5.6	0.0	
2019/6/18 21:00	5.7	20.2	7.6	5.6	0.0	
2019/6/18 22:00	3.5	20.2	7.6	5.6	1.0	
2019/6/18 23:00	3.9	20.2	7.6	5.5	1.0	
2019/6/19 0:00	7.0	20.2	7.5	5.4	0.0	
2019/6/19 1:00	3.5	20.1	7.5	5.4	0.0	
2019/6/19 2:00	3.5	20.0	7.5	5.3	0.0	
2019/6/19 3:00	7.4	19.9	7.4	5.4	0.0	
2019/6/19 4:00	3.2	19.9	7.4	5.3	0.0	
2019/6/19 5:00	4.5	19.9	7.4	5.2	0.0	
2019/6/19 6:00	5.2	19.8	7.4	5.4	0.0	
2019/6/19 7:00	5.6	19.8	7.4	5.5	1.0	
2019/6/19 8:00	4.4	19.9	7.4	5.5	0.0	
2019/6/19 9:00	3.4	20.1	7.5	5.6	0.0	
2019/6/19 10:00	4.8	21.0	7.5	6.7	0.0	
2019/6/19 11:00	2.9	20.8	7.5	8.9	0.0	
2019/6/19 12:00	3.2	20.7	7.4	6.0	0.0	
2019/6/19 13:00	2.7	21.1	7.6	5.8	0.0	
2019/6/19 14:00	3.2	21.3	7.7	6.2	0.0	
2019/6/19 15:00	3.2	21.5	7.8	7.1	0.0	
2019/6/19 16:00	5.5	21.5	7.7	5.9	0.0	
2019/6/19 17:00	3.7	21.6	7.7	5.9	0.0	
2019/6/19 18:00	2.5	21.9	7.8	5.7	0.0	
2019/6/19 19:00	2.3	21.9	7.8	5.9	0.0	
2019/6/19 20:00	2.9	21.9	7.7	5.5	0.0	
2019/6/19 21:00	2.4	21.8	7.6	5.3	0.0	
2019/6/19 22:00	2.4	21.7	7.6	5.6	0.0	
2019/6/19 23:00	2.4	21.6	7.5	5.5	0.0	
2019/6/20 0:00	2.7	21.4	7.4	5.6	0.0	
2019/6/20 1:00	2.4	21.3	7.4	5.6	0.0	
2019/6/20 2:00	2.6	21.2	7.3	5.8	0.0	
2019/6/20 3:00	2.4	21.0	7.3	5.3	0.0	
2019/6/20 4:00	2.6	20.9	7.3	5.3	0.0	
2019/6/20 5:00	2.7	20.6	7.2	5.2	0.0	
2019/6/20 6:00	6.9	20.5	7.2	5.3	0.0	
2019/6/20 7:00	2.8	20.4	7.3	5.3	0.0	
2019/6/20 8:00	2.7	20.4	7.3	5.7	0.0	
2019/6/20 9:00	3.5	20.6	7.3	6.4	0.0	
2019/6/20 10:00	3.5	20.9	7.3	7.3	0.0	
2019/6/20 11:00	4.0	21.2	7.4	7.5	0.0	

観測地点	横石(水質)					(雨量は神瀬観測所の速報値(出典:国土交通省水文水質データベース))
年/月/日 時:分	観測項目				雨量(mm/h)	
	濁度(FTU)	水温(°C)	pH	DO(mg/L)		
2019/6/20 12:00	3.4	21.5	7.4	7.5	0.0	
2019/6/20 13:00	3.0	21.7	7.5	7.9	0.0	
2019/6/20 14:00	4.0	22.0	7.6	8.0	0.0	
2019/6/20 15:00	3.3	22.1	7.7	7.3	0.0	
2019/6/20 16:00	2.9	22.2	7.8	6.4	0.0	
2019/6/20 17:00	2.6	22.3	7.9	7.4	0.0	
2019/6/20 18:00	2.6	22.3	7.9	7.2	0.0	
2019/6/20 19:00	2.5	22.4	7.8	6.5	0.0	
2019/6/20 20:00	3.8	22.3	7.8	6.4	0.0	
2019/6/20 21:00	4.6	22.3	7.8	6.2	0.0	
2019/6/20 22:00	3.6	22.2	7.8	6.3	0.0	
2019/6/20 23:00	2.3	22.0	7.7	6.2	0.0	
2019/6/21 0:00	4.1	21.9	7.6	6.1	0.0	
2019/6/21 1:00	2.6	21.7	7.4	6.0	0.0	
2019/6/21 2:00	2.6	21.6	7.4	5.8	0.0	
2019/6/21 3:00	2.8	21.4	7.3	5.7	0.0	
2019/6/21 4:00	3.2	21.2	7.3	5.7	0.0	
2019/6/21 5:00	2.7	21.1	7.3	5.7	0.0	
2019/6/21 6:00	2.5	20.9	7.3	5.5	0.0	
2019/6/21 7:00	2.4	20.8	7.3	5.8	0.0	
2019/6/21 8:00	2.5	20.9	7.3	5.9	0.0	
2019/6/21 9:00	2.3	21.0	7.3	6.1	0.0	
2019/6/21 10:00	3.0	21.1	7.4	6.1	0.0	
2019/6/21 11:00	2.7	21.2	7.4	6.2	0.0	
2019/6/21 12:00	2.6	21.3	7.5	6.3	0.0	
2019/6/21 13:00	3.3	21.7	7.6	7.1	0.0	
2019/6/21 14:00	3.7	21.9	7.7	7.8	0.0	
2019/6/21 15:00	4.3	21.8	7.8	7.4	0.0	
2019/6/21 16:00	3.1	21.9	7.9	6.8	0.0	
2019/6/21 17:00	2.8	22.1	8.0	7.4	0.0	
2019/6/21 18:00	2.9	22.1	8.1	7.0	0.0	
2019/6/21 19:00	3.2	22.1	8.1	6.6	0.0	
2019/6/21 20:00	4.0	22.1	8.1	6.1	0.0	
2019/6/21 21:00	2.3	22.2	8.0	6.2	0.0	
2019/6/21 22:00	6.1	22.2	8.0	6.0	0.0	
2019/6/21 23:00	3.5	22.2	8.0	6.1	0.0	
2019/6/22 0:00	3.1	22.2	7.9	6.0	0.0	
2019/6/22 1:00	2.7	22.2	7.9	6.3	0.0	
2019/6/22 2:00	2.4	22.1	7.7	6.1	0.0	
2019/6/22 3:00	3.8	21.9	7.6	6.1	0.0	
2019/6/22 4:00	3.6	21.8	7.5	5.6	0.0	
2019/6/22 5:00	10.6	21.6	7.4	5.8	0.0	
2019/6/22 6:00	3.7	21.4	7.4	5.8	0.0	
2019/6/22 7:00	3.1	21.4	7.4	5.7	0.0	
2019/6/22 8:00	5.0	21.4	7.4	5.6	0.0	
2019/6/22 9:00	3.1	21.6	7.4	5.5	0.0	
2019/6/22 10:00	3.2	21.7	7.5	7.3	0.0	
2019/6/22 11:00	3.3	21.9	7.5	7.2	0.0	
2019/6/22 12:00	3.5	22.3	7.6	7.3	0.0	
2019/6/22 13:00	4.0	22.5	7.8	7.8	0.0	
2019/6/22 14:00	3.4	22.7	7.9	7.9	0.0	
2019/6/22 15:00	4.8	22.8	8.1	8.2	0.0	
2019/6/22 16:00	2.8	23.0	8.2	7.5	0.0	
2019/6/22 17:00	3.0	23.1	8.3	7.1	0.0	
2019/6/22 18:00	3.6	23.2	8.3	6.8	0.0	
2019/6/22 19:00	3.4	23.2	8.2	6.9	0.0	
2019/6/22 20:00	2.3	23.2	8.2	7.0	0.0	
2019/6/22 21:00	2.9	23.1	8.2	6.5	0.0	
2019/6/22 22:00	2.7	23.1	8.2	6.2	0.0	
2019/6/22 23:00	2.5	23.2	8.2	6.1	0.0	
2019/6/23 0:00	2.7	23.3	8.1	6.1	0.0	
2019/6/23 1:00	2.6	23.2	8.0	6.0	0.0	
2019/6/23 2:00	2.8	23.0	7.9	5.9	0.0	
2019/6/23 3:00	2.8	22.8	7.7	5.9	0.0	
2019/6/23 4:00	2.3	22.7	7.6	5.7	0.0	
2019/6/23 5:00	2.3	22.4	7.5	6.0	0.0	
2019/6/23 6:00	3.9	22.2	7.4	5.8	0.0	
2019/6/23 7:00	3.7	22.1	7.4	5.9	0.0	
2019/6/23 8:00	2.8	22.2	7.4	5.8	0.0	



観測地点	横石(水質)					(雨量は神瀬観測所の速報値(出典:国土交通省水文水質データベース))
年/月/日 時:分	観測項目				雨量(mm/h)	
	濁度(FTU)	水温(°C)	pH	DO(mg/L)		
2019/6/23 9:00	2.6	22.1	7.4	6.0	0.0	
2019/6/23 10:00	2.9	22.1	7.4	6.7	0.0	
2019/6/23 11:00	2.8	22.2	7.4	6.8	0.0	
2019/6/23 12:00	2.6	22.4	7.5	6.8	0.0	
2019/6/23 13:00	3.1	22.5	7.7	7.7	0.0	
2019/6/23 14:00	2.5	22.4	7.7	7.7	0.0	
2019/6/23 15:00	2.5	22.4	7.8	7.2	0.0	
2019/6/23 16:00	2.8	22.9	8.0	7.8	0.0	
2019/6/23 17:00	2.8	22.9	8.0	7.9	0.0	
2019/6/23 18:00	3.9	22.8	8.1	8.0	0.0	
2019/6/23 19:00	2.8	22.8	8.1	7.3	0.0	
2019/6/23 20:00	2.7	22.8	8.1	6.8	0.0	
2019/6/23 21:00	2.5	22.7	8.1	6.4	0.0	
2019/6/23 22:00	2.7	22.6	8.1	6.6	0.0	
2019/6/23 23:00	2.5	22.6	8.1	6.5	0.0	
2019/6/24 0:00	2.5	22.8	8.1	6.5	0.0	
2019/6/24 1:00	2.5	22.8	8.0	6.3	0.0	
2019/6/24 2:00	3.4	22.6	7.9	6.3	0.0	
2019/6/24 3:00	6.0	22.5	7.7	6.1	0.0	
2019/6/24 4:00	2.8	22.3	7.6	5.8	0.0	
2019/6/24 5:00	3.4	22.1	7.5	6.0	0.0	
2019/6/24 6:00	2.7	21.9	7.4	6.1	0.0	
2019/6/24 7:00	3.0	21.7	7.4	6.1	0.0	
2019/6/24 8:00	3.0	21.9	7.4	6.0	0.0	
2019/6/24 9:00	2.9	22.1	7.5	7.1	0.0	
2019/6/24 10:00	2.6	22.4	7.4	7.2	0.0	
2019/6/24 11:00	4.1	22.6	7.5	7.1	0.0	
2019/6/24 12:00	2.7	22.9	7.6	7.4	0.0	
2019/6/24 13:00	2.8	23.1	7.7	8.0	0.0	
2019/6/24 14:00	3.0	23.3	7.8	8.3	0.0	
2019/6/24 15:00	2.9	23.5	8.0	8.0	0.0	
2019/6/24 16:00	2.5	23.7	8.1	8.2	0.0	
2019/6/24 17:00	2.8	23.8	8.2	8.4	0.0	
2019/6/24 18:00	2.7	23.8	8.2	8.1	0.0	
2019/6/24 19:00	3.1	24.0	8.3	7.1	0.0	
2019/6/24 20:00	3.3	24.0	8.3	6.7	0.0	
2019/6/24 21:00	1.6	24.0	8.3	6.6	0.0	
2019/6/24 22:00	3.5	24.0	8.3	6.4	0.0	
2019/6/24 23:00	2.6	23.9	8.3	6.4	0.0	
2019/6/25 0:00	2.5	23.8	8.3	6.2	0.0	
2019/6/25 1:00	2.3	23.6	8.2	6.1	0.0	
2019/6/25 2:00	4.6	23.5	8.1	6.0	0.0	
2019/6/25 3:00	3.4	23.3	8.0	5.6	0.0	
2019/6/25 4:00	2.5	23.1	7.8	5.5	0.0	
2019/6/25 5:00	3.3	22.9	7.7	5.4	0.0	
2019/6/25 6:00	4.3	22.7	7.6	5.5	0.0	
2019/6/25 7:00	2.8	22.6	7.5	5.6	0.0	
2019/6/25 8:00	2.6	22.5	7.6	5.6	0.0	
2019/6/25 9:00	3.4	22.7	7.6	6.9	0.0	
2019/6/25 10:00	3.1	23.0	7.7	7.2	0.0	
2019/6/25 11:00	3.0	23.2	7.8	7.1	0.0	
2019/6/25 12:00	3.3	23.5	7.9	7.5	0.0	
2019/6/25 13:00	3.6	23.7	8.0	7.4	0.0	
2019/6/25 14:00	4.0	23.8	8.2	7.4	0.0	
2019/6/25 15:00	3.5	23.8	8.3	7.5	0.0	
2019/6/25 16:00	3.9	23.9	8.4	6.9	0.0	
2019/6/25 17:00	4.0	23.8	8.4	7.8	0.0	
2019/6/25 18:00	6.4	23.4	8.4	7.0	0.0	
2019/6/25 19:00	7.7	23.5	8.4	6.8	0.0	
2019/6/25 20:00	3.4	23.7	8.4	6.4	0.0	
2019/6/25 21:00	2.9	24.0	8.5	6.1	0.0	
2019/6/25 22:00	4.2	24.0	8.5	6.2	0.0	
2019/6/25 23:00	4.2	24.0	8.5	6.1	0.0	
2019/6/26 0:00	3.7	24.0	8.5	6.0	0.0	
2019/6/26 1:00	6.4	23.7	8.4	5.7	0.0	
2019/6/26 2:00	4.7	23.6	8.3	5.6	0.0	
2019/6/26 3:00	3.6	23.5	8.2	5.4	0.0	
2019/6/26 4:00	3.5	23.6	8.1	5.4	0.0	
2019/6/26 5:00	3.5	23.5	7.9	5.3	0.0	

観測地点	横石(水質)					(雨量は神瀬観測所の速報値(出典:国土交通省水文水質データベース))
年/月/日 時:分	観測項目				雨量(mm/h)	
	濁度(FTU)	水温(°C)	pH	DO(mg/L)		
2019/6/26 6:00	9.7	23.3	7.8	5.1	0.0	
2019/6/26 7:00	3.4	23.2	7.7	5.3	0.0	
2019/6/26 8:00	3.3	23.1	7.8	5.3	0.0	
2019/6/26 9:00	3.7	23.0	7.7	5.8	0.0	
2019/6/26 10:00	3.8	22.8	7.7	5.6	0.0	
2019/6/26 11:00	2.9	22.7	7.6	5.5	5.0	
2019/6/26 12:00	3.5	22.8	7.7	5.4	1.0	
2019/6/26 13:00	4.5	22.9	7.8	6.2	3.0	
2019/6/26 14:00	5.2	23.0	8.1	6.3	1.0	
2019/6/26 15:00	5.1	22.9	8.2	6.6	0.0	
2019/6/26 16:00	4.3	22.6	8.3	6.8	0.0	
2019/6/26 17:00	7.6	22.5	8.3	6.8	1.0	
2019/6/26 18:00	6.0	22.5	8.3	6.5	1.0	
2019/6/26 19:00	7.8	22.9	8.3	6.6	0.0	
2019/6/26 20:00	9.9	23.1	8.3	6.3	0.0	
2019/6/26 21:00	9.0	23.2	8.3	6.2	0.0	
2019/6/26 22:00	6.6	23.3	8.2	6.3	0.0	
2019/6/26 23:00	6.7	23.4	8.1	6.5	0.0	
2019/6/27 0:00	5.1	23.3	7.9	6.4	0.0	
2019/6/27 1:00	5.4	23.3	7.7	6.4	0.0	
2019/6/27 2:00	4.5	23.2	7.6	6.5	2.0	
2019/6/27 3:00	4.5	23.2	7.5	6.4	0.0	
2019/6/27 4:00	4.4	23.2	7.5	6.3	1.0	
2019/6/27 5:00	4.4	23.2	7.4	6.2	3.0	
2019/6/27 6:00	4.5	23.0	7.4	6.2	0.0	
2019/6/27 7:00	3.6	23.0	7.4	6.1	3.0	
2019/6/27 8:00	3.5	23.0	7.4	6.1	0.0	
2019/6/27 9:00	4.2	23.0	7.5	6.3	2.0	
2019/6/27 10:00	3.4	22.9	7.6	6.6	1.0	
2019/6/27 11:00	4.8	23.0	7.6	6.8	0.0	
2019/6/27 12:00	5.2	23.1	7.7	7.0	2.0	
2019/6/27 13:00	5.9	23.2	7.8	7.0	5.0	
2019/6/27 14:00	3.5	23.3	7.9	7.3	5.0	
2019/6/27 15:00	5.3	23.2	7.8	7.2	0.0	
2019/6/27 16:00	4.2	23.2	7.8	7.2	0.0	
2019/6/27 17:00	5.2	23.1	7.7	7.0	0.0	
2019/6/27 18:00	4.6	23.0	7.6	6.9	0.0	
2019/6/27 19:00	7.9	22.9	7.5	6.8	0.0	
2019/6/27 20:00	5.7	22.8	7.4	6.7	0.0	
2019/6/27 21:00	6.2	22.7	7.4	6.7	0.0	
2019/6/27 22:00	5.2	22.6	7.3	6.5	0.0	
2019/6/27 23:00	4.8	22.5	7.3	6.5	1.0	
2019/6/28 0:00	5.1	22.4	7.2	6.5	2.0	
2019/6/28 1:00	8.3	22.3	7.2	6.4	0.0	
2019/6/28 2:00	6.5	22.2	7.1	6.5	0.0	
2019/6/28 3:00	5.5	22.1	7.1	6.5	0.0	
2019/6/28 4:00	6.8	22.0	7.1	6.7	0.0	
2019/6/28 5:00	6.2	22.0	7.1	6.6	0.0	
2019/6/28 6:00	5.9	21.9	7.1	6.6	1.0	
2019/6/28 7:00	6.9	21.9	7.1	6.6	4.0	
2019/6/28 8:00	6.9	21.8	7.0	6.8	1.0	
2019/6/28 9:00	6.4	21.7	7.1	6.7	20.0	
2019/6/28 10:00	7.3	21.6	7.1	6.9	6.0	
2019/6/28 11:00	7.9	21.6	7.2	7.0	0.0	
2019/6/28 12:00	6.4	21.7	7.2	7.1	0.0	
2019/6/28 13:00	7.6	21.7	7.2	7.2	0.0	
2019/6/28 14:00	8.7	22.5	7.2	7.7	0.0	
2019/6/28 15:00	18.0	23.0	7.1	7.8	0.0	
2019/6/28 16:00	21.5	23.0	7.0	8.2	0.0	
2019/6/28 17:00	19.3	22.9	7.0	8.3	0.0	
2019/6/28 18:00	19.1	22.3	7.0	8.2	0.0	
2019/6/28 19:00	16.6	21.9	7.0	8.3	0.0	
2019/6/28 20:00	17.9	21.7	7.0	8.2	0.0	
2019/6/28 21:00	22.4	21.5	7.0	8.2	0.0	
2019/6/28 22:00	25.2	21.5	6.9	8.2	0.0	
2019/6/28 23:00	29.2	21.5	6.8	8.2	0.0	
2019/6/29 0:00	31.9	21.5	6.8	8.1	0.0	
2019/6/29 1:00	34.6	21.6	6.8	8.1	0.0	
2019/6/29 2:00	35.6	21.6	6.7	8.0	0.0	

観測地点	横石(水質)					(雨量は神瀬観測所の速報値(出典:国土交通省水文水質データベース))
	年/月/日 時:分	観測項目				
	濁度(FTU)	水温(°C)	pH	DO(mg/L)		
2019/6/29 3:00	35.4	21.6	6.7	7.9	0.0	
2019/6/29 4:00	33.8	21.6	6.7	7.9	0.0	
2019/6/29 5:00	33.8	21.6	6.7	7.8	0.0	
2019/6/29 6:00	29.6	21.5	6.8	7.7	0.0	
2019/6/29 7:00	28.7	21.6	6.8	7.5	0.0	
2019/6/29 8:00	26.2	21.6	6.8	7.5	1.0	
2019/6/29 9:00	27.2	22.1	6.8	7.4	0.0	
2019/6/29 10:00	26.4	22.1	6.8	7.3	2.0	
2019/6/29 11:00	25.6	22.1	6.8	7.3	1.0	
2019/6/29 12:00	26.6	22.1	6.8	7.3	0.0	
2019/6/29 13:00	25.4	22.1	6.8	7.2	1.0	
2019/6/29 14:00	25.1	22.0	6.8	7.1	5.0	
2019/6/29 15:00	25.0	22.0	6.8	7.1	4.0	
2019/6/29 16:00	29.2	21.9	6.8	7.0	欠測	
2019/6/29 17:00	21.2	21.2	6.9	7.2	欠測	
2019/6/29 18:00	18.7	20.8	6.9	7.5	0.0	
2019/6/29 19:00	18.2	20.6	6.9	7.6	0.0	
2019/6/29 20:00	16.7	20.4	6.9	7.5	0.0	
2019/6/29 21:00	15.6	20.3	6.9	7.7	0.0	
2019/6/29 22:00	13.7	20.2	6.9	7.6	0.0	
2019/6/29 23:00	13.7	20.2	6.9	7.6	0.0	
2019/6/30 0:00	12.1	20.2	6.9	7.8	0.0	
2019/6/30 1:00	12.2	20.1	6.9	7.7	0.0	
2019/6/30 2:00	13.7	20.1	7.0	7.8	1.0	
2019/6/30 3:00	11.9	20.1	6.9	8.0	1.0	
2019/6/30 4:00	10.3	20.1	7.0	8.0	0.0	
2019/6/30 5:00	13.9	20.1	7.0	8.0	0.0	
2019/6/30 6:00	20.5	20.3	7.0	7.9	0.0	
2019/6/30 7:00	23.3	20.6	7.0	7.9	8.0	
2019/6/30 8:00	38.1	20.7	7.0	7.9	3.0	
2019/6/30 9:00	29.9	20.7	7.0	7.9	18.0	
2019/6/30 10:00	29.9	20.8	7.0	7.8	7.0	
2019/6/30 11:00	36.5	20.7	7.0	7.9	11.0	
2019/6/30 12:00	43.1	20.6	6.9	7.9	16.0	
2019/6/30 13:00	51.2	20.5	6.9	8.1	13.0	
2019/6/30 14:00	70.4	20.6	6.9	8.3	5.0	
2019/6/30 15:00	106.4	20.6	6.8	8.5	8.0	
2019/6/30 16:00	243.2	20.7	6.6	8.6	3.0	
2019/6/30 17:00	268.3	20.8	6.6	8.7	2.0	
2019/6/30 18:00	250.8	20.8	6.6	9.1	1.0	
2019/6/30 19:00	320.6	20.8	6.6	8.9	6.0	
2019/6/30 20:00	315.8	20.6	6.8	9.1	0.0	
2019/6/30 21:00	303.3	20.5	7.1	9.1	5.0	
2019/6/30 22:00	299.8	20.3	7.3	9.2	0.0	
2019/6/30 23:00	286.5	20.1	7.4	9.2	1.0	
2019/7/1 0:00	274.1	19.9	7.5	9.1	11.0	
2019/7/1 1:00	256.8	19.7	7.5	9.3	12.0	
2019/7/1 2:00	245.5	19.5	7.5	9.3	4.0	
2019/7/1 3:00	233.5	19.4	7.5	9.3	2.0	
2019/7/1 4:00	241.6	19.3	7.5	9.2	15.0	
2019/7/1 5:00	252.0	19.2	7.6	9.6	15.0	
2019/7/1 6:00	262.1	19.3	7.6	9.4	2.0	
2019/7/1 7:00	270.5	19.3	7.6	9.3	3.0	
2019/7/1 8:00	276.3	19.3	7.4	9.3	11.0	
2019/7/1 9:00	290.4	19.3	7.4	9.4	5.0	
2019/7/1 10:00	273.9	19.1	7.5	9.5	2.0	
2019/7/1 11:00	269.9	19.0	7.6	9.6	4.0	
2019/7/1 12:00	260.2	18.9	7.6	9.5	3.0	
2019/7/1 13:00	255.5	18.8	7.7	9.6	8.0	
2019/7/1 14:00	248.5	18.8	7.7	9.6	0.0	
2019/7/1 15:00	248.4	18.8	7.7	9.7	1.0	
2019/7/1 16:00	265.0	18.8	7.6	9.5	2.0	
2019/7/1 17:00	260.8	18.8	7.5	9.5	4.0	
2019/7/1 18:00	250.2	18.8	7.5	9.4	4.0	
2019/7/1 19:00	260.9	18.8	7.5	9.5	14.0	
2019/7/1 20:00	246.7	18.7	7.4	9.6	13.0	
2019/7/1 21:00	234.8	18.7	7.4	9.7	2.0	
2019/7/1 22:00	233.7	18.6	7.4	9.6	0.0	
2019/7/1 23:00	227.5	18.5	7.4	9.6	0.0	

観測地点	横石(水質)					(雨量は神瀬観測所の速報値(出典:国土交通省水文水質データベース))
年/月/日 時:分	観測項目				雨量(mm/h)	
	濁度(FTU)	水温(°C)	pH	DO(mg/L)		
2019/7/2 0:00	218.5	18.5	7.4	9.5	0.0	
2019/7/2 1:00	212.8	18.4	7.4	9.6	0.0	
2019/7/2 2:00	212.6	18.4	7.5	9.5	0.0	
2019/7/2 3:00	215.0	18.3	7.5	9.6	0.0	
2019/7/2 4:00	218.0	18.2	7.5	9.6	0.0	
2019/7/2 5:00	228.0	18.1	7.6	9.7	0.0	
2019/7/2 6:00	220.3	18.1	7.6	9.5	1.0	
2019/7/2 7:00	216.9	18.0	7.6	9.7	1.0	
2019/7/2 8:00	206.0	17.9	7.6	9.6	0.0	
2019/7/2 9:00	201.4	17.9	7.6	9.7	5.0	
2019/7/2 10:00	188.0	17.9	7.6	9.7	6.0	
2019/7/2 11:00	177.7	18.0	7.5	9.7	0.0	
2019/7/2 12:00	168.7	18.0	7.5	9.7	0.0	
2019/7/2 13:00	159.2	18.1	7.5	9.6	0.0	
2019/7/2 14:00	152.5	18.2	7.5	9.6	0.0	
2019/7/2 15:00	148.9	18.3	7.5	9.7	0.0	
2019/7/2 16:00	143.3	18.3	7.5	9.4	0.0	
2019/7/2 17:00	139.5	18.4	7.5	9.4	0.0	
2019/7/2 18:00	134.9	18.5	7.5	9.4	0.0	
2019/7/2 19:00	133.4	18.6	7.4	9.3	0.0	
2019/7/2 20:00	133.2	18.6	7.4	9.3	0.0	
2019/7/2 21:00	132.9	18.7	7.5	9.1	0.0	
2019/7/2 22:00	137.4	18.7	7.5	8.9	0.0	
2019/7/2 23:00	192.5	18.7	7.5	8.9	0.0	
2019/7/3 0:00	124.9	18.6	7.5	8.9	0.0	
2019/7/3 1:00	124.6	18.6	7.5	8.9	0.0	
2019/7/3 2:00	119.3	18.5	7.5	8.9	1.0	
2019/7/3 3:00	114.9	18.4	7.4	8.9	1.0	
2019/7/3 4:00	109.5	18.4	7.4	8.9	0.0	
2019/7/3 5:00	106.3	18.3	7.4	9.0	0.0	
2019/7/3 6:00	105.1	18.2	7.4	9.0	17.0	
2019/7/3 7:00	99.3	18.2	7.4	9.1	19.0	
2019/7/3 8:00	94.6	18.2	7.4	9.0	11.0	
2019/7/3 9:00	92.9	18.2	7.4	9.0	17.0	
2019/7/3 10:00	93.7	18.2	7.4	9.3	15.0	
2019/7/3 11:00	103.0	18.2	7.3	9.5	14.0	
2019/7/3 12:00	130.5	18.2	7.3	9.6	11.0	
2019/7/3 13:00	122.9	18.4	7.2	9.7	27.0	
2019/7/3 14:00	157.6	18.5	7.2	9.6	2.0	
2019/7/3 15:00	176.4	18.7	7.2	9.6	1.0	
2019/7/3 16:00	186.4	18.7	7.2	9.8	4.0	
2019/7/3 17:00	178.3	18.7	7.3	9.6	9.0	
2019/7/3 18:00	175.0	18.6	7.3	9.7	7.0	
2019/7/3 19:00	187.0	18.6	7.4	9.6	8.0	
2019/7/3 20:00	206.1	18.6	7.6	9.7	4.0	
2019/7/3 21:00	219.3	18.5	7.7	9.7	0.0	
2019/7/3 22:00	234.8	18.5	7.8	9.6	0.0	
2019/7/3 23:00	248.0	18.4	7.9	9.7	0.0	
2019/7/4 0:00	243.6	18.4	7.9	9.7	0.0	
2019/7/4 1:00	232.9	18.4	7.9	9.7	0.0	
2019/7/4 2:00	227.7	18.3	7.9	9.8	0.0	
2019/7/4 3:00	218.4	18.1	7.8	9.8	0.0	
2019/7/4 4:00	209.9	18.0	7.8	9.8	0.0	
2019/7/4 5:00	204.2	17.9	7.8	10.0	0.0	
2019/7/4 6:00	206.9	17.8	7.8	10.1	0.0	
2019/7/4 7:00	187.4	17.7	7.8	10.0	0.0	
2019/7/4 8:00	183.7	17.6	7.8	10.1	0.0	
2019/7/4 9:00	175.6	17.6	7.7	10.1	0.0	
2019/7/4 10:00	165.2	17.6	7.7	10.2	0.0	
2019/7/4 11:00	159.1	17.6	7.7	10.2	0.0	
2019/7/4 12:00	153.1	17.8	7.6	10.1	0.0	
2019/7/4 13:00	146.4	17.8	7.6	10.0	0.0	
2019/7/4 14:00	140.6	18.0	7.6	10.1	0.0	
2019/7/4 15:00	134.3	18.0	7.6	10.1	0.0	
2019/7/4 16:00	129.8	18.2	7.6	10.1	0.0	
2019/7/4 17:00	119.0	18.3	7.6	10.0	0.0	
2019/7/4 18:00	110.6	18.3	7.5	9.3	0.0	
2019/7/4 19:00	106.7	18.3	7.5	9.2	0.0	
2019/7/4 20:00	105.0	18.4	7.5	9.1	0.0	

観測地点	横石(水質)					(雨量は神瀬観測所の速報値(出典:国土交通省水文水質データベース))
年/月/日 時:分	観測項目				雨量(mm/h)	
	濁度(FTU)	水温(°C)	pH	DO(mg/L)		
2019/7/4 21:00	101.8	18.4	7.5	9.2	0.0	
2019/7/4 22:00	101.2	18.5	7.5	9.1	0.0	
2019/7/4 23:00	99.7	18.6	7.5	9.2	0.0	
2019/7/5 0:00	96.0	18.7	7.5	9.1	0.0	
2019/7/5 1:00	91.0	18.8	7.5	9.2	0.0	
2019/7/5 2:00	85.5	18.8	7.5	9.2	0.0	
2019/7/5 3:00	83.9	18.8	7.5	9.1	0.0	
2019/7/5 4:00	81.8	18.7	7.5	9.1	0.0	
2019/7/5 5:00	80.5	18.6	7.5	9.0	0.0	
2019/7/5 6:00	78.1	18.5	7.4	8.9	0.0	
2019/7/5 7:00	74.2	18.4	7.4	8.8	0.0	
2019/7/5 8:00	72.1	18.3	7.4	8.9	0.0	
2019/7/5 9:00	69.4	18.3	7.4	8.9	0.0	
2019/7/5 10:00	66.3	18.4	7.4	8.7	0.0	
2019/7/5 11:00	63.7	18.4	7.4	8.7	0.0	
2019/7/5 12:00	63.0	18.4	7.4	8.7	0.0	
2019/7/5 13:00	61.6	18.3	7.4	8.7	0.0	
2019/7/5 14:00	59.9	18.3	7.4	8.5	0.0	
2019/7/5 15:00	55.5	18.2	7.4	8.3	0.0	
2019/7/5 16:00	53.4	18.2	7.4	8.5	0.0	
2019/7/5 17:00	52.6	18.2	7.4	8.3	0.0	
2019/7/5 18:00	50.1	18.1	7.4	8.4	0.0	
2019/7/5 19:00	48.5	18.1	7.4	8.8	0.0	
2019/7/5 20:00	46.5	18.2	7.4	8.8	0.0	
2019/7/5 21:00	45.4	18.2	7.4	8.8	0.0	
2019/7/5 22:00	44.6	18.3	7.4	8.6	0.0	
2019/7/5 23:00	43.6	18.4	7.4	8.7	0.0	
2019/7/6 0:00	41.6	18.4	7.4	8.7	0.0	
2019/7/6 1:00	40.5	18.5	7.4	8.7	0.0	
2019/7/6 2:00	39.7	18.5	7.4	8.8	0.0	
2019/7/6 3:00	39.1	18.5	7.4	8.8	0.0	
2019/7/6 4:00	37.7	18.5	7.4	8.7	0.0	
2019/7/6 5:00	36.3	18.5	7.4	8.6	0.0	
2019/7/6 6:00	35.0	18.4	7.4	8.7	0.0	
2019/7/6 7:00	34.5	18.4	7.4	8.6	0.0	
2019/7/6 8:00	33.0	18.4	7.4	8.6	0.0	
2019/7/6 9:00	31.9	18.4	7.4	8.6	0.0	
2019/7/6 10:00	31.0	18.5	7.4	8.6	0.0	
2019/7/6 11:00	30.4	18.7	7.4	8.5	0.0	
2019/7/6 12:00	29.9	18.8	7.4	8.2	0.0	
2019/7/6 13:00	29.5	18.9	7.4	8.4	0.0	
2019/7/6 14:00	28.0	18.9	7.4	8.2	0.0	
2019/7/6 15:00	29.6	18.8	7.4	8.3	0.0	
2019/7/6 16:00	31.1	18.8	7.4	8.3	0.0	
2019/7/6 17:00	26.4	18.8	7.4	8.1	0.0	
2019/7/6 18:00	26.3	18.7	7.4	8.1	0.0	
2019/7/6 19:00	26.8	18.6	7.4	8.1	0.0	
2019/7/6 20:00	26.0	18.5	7.4	8.2	0.0	
2019/7/6 21:00	26.6	18.4	7.4	8.1	0.0	
2019/7/6 22:00	23.5	18.5	7.4	8.2	0.0	
2019/7/6 23:00	22.1	18.5	7.4	8.1	0.0	
2019/7/7 0:00	22.9	18.6	7.4	8.2	0.0	
2019/7/7 1:00	22.1	18.8	7.4	8.1	0.0	
2019/7/7 2:00	21.5	18.9	7.4	8.0	0.0	
2019/7/7 3:00	23.0	19.0	7.4	8.2	0.0	
2019/7/7 4:00	20.1	19.2	7.4	7.9	0.0	
2019/7/7 5:00	20.2	19.3	7.4	8.0	0.0	
2019/7/7 6:00	21.0	19.4	7.4	7.9	0.0	
2019/7/7 7:00	19.4	19.4	7.4	8.0	0.0	
2019/7/7 8:00	18.3	19.6	7.4	8.1	0.0	
2019/7/7 9:00	19.4	19.7	7.4	8.2	0.0	
2019/7/7 10:00	17.1	19.9	7.5	8.0	0.0	
2019/7/7 11:00	16.9	20.1	7.5	7.9	0.0	
2019/7/7 12:00	17.2	20.3	7.5	7.8	0.0	
2019/7/7 13:00	15.6	20.3	7.5	7.8	0.0	
2019/7/7 14:00	16.0	20.4	7.5	7.7	0.0	
2019/7/7 15:00	16.3	20.5	7.5	7.6	0.0	
2019/7/7 16:00	16.8	20.4	7.5	7.7	0.0	
2019/7/7 17:00	15.2	20.2	7.5	7.8	0.0	

観測地点	横石(水質)					(雨量は神瀬観測所の速報値(出典:国土交通省水文水質データベース))
年/月/日 時:分	観測項目				雨量(mm/h)	
	濁度(FTU)	水温(°C)	pH	DO(mg/L)		
2019/7/7 18:00	23.7	20.0	7.5	7.9	0.0	
2019/7/7 19:00	15.3	19.7	7.5	8.0	0.0	
2019/7/7 20:00	15.3	19.4	7.5	7.9	0.0	
2019/7/7 21:00	14.5	19.3	7.4	8.0	0.0	
2019/7/7 22:00	13.8	19.1	7.4	7.9	0.0	
2019/7/7 23:00	17.1	19.0	7.4	8.0	0.0	
2019/7/8 0:00	15.0	19.0	7.4	8.0	0.0	
2019/7/8 1:00	14.0	19.0	7.4	8.0	0.0	
2019/7/8 2:00	13.0	19.0	7.4	8.2	0.0	
2019/7/8 3:00	13.2	19.1	7.4	8.1	0.0	
2019/7/8 4:00	12.3	19.2	7.4	8.1	0.0	
2019/7/8 5:00	12.6	19.3	7.4	7.9	0.0	
2019/7/8 6:00	12.3	19.3	7.5	8.0	0.0	
2019/7/8 7:00	12.1	19.5	7.5	7.9	0.0	
2019/7/8 8:00	12.9	19.6	7.5	8.1	3.0	
2019/7/8 9:00	12.0	19.7	7.5	8.1	2.0	
2019/7/8 10:00	12.9	19.9	7.5	7.9	0.0	
2019/7/8 11:00	12.3	20.3	7.5	8.0	0.0	
2019/7/8 12:00	12.5	20.4	7.5	8.0	0.0	
2019/7/8 13:00	11.8	20.6	7.5	8.0	0.0	
2019/7/8 14:00	10.8	20.6	7.5	8.2	0.0	
2019/7/8 15:00	11.4	20.7	7.5	7.7	0.0	
2019/7/8 16:00	11.4	20.8	7.5	7.9	0.0	
2019/7/8 17:00	11.7	20.6	7.5	7.7	0.0	
2019/7/8 18:00	10.5	20.5	7.5	8.0	0.0	
2019/7/8 19:00	10.9	20.3	7.5	8.2	0.0	
2019/7/8 20:00	11.2	20.1	7.5	8.0	0.0	
2019/7/8 21:00	10.1	19.9	7.5	8.2	0.0	
2019/7/8 22:00	10.0	19.7	7.5	8.2	0.0	
2019/7/8 23:00	9.9	19.6	7.5	8.1	0.0	
2019/7/9 0:00	10.3	19.5	7.5	8.1	0.0	
2019/7/9 1:00	9.9	19.3	7.5	8.1	0.0	
2019/7/9 2:00	9.3	19.3	7.5	7.9	0.0	
2019/7/9 3:00	9.8	19.2	7.5	7.9	0.0	
2019/7/9 4:00	9.0	19.1	7.5	8.0	0.0	
2019/7/9 5:00	8.7	19.1	7.5	7.8	0.0	
2019/7/9 6:00	11.1	19.1	7.5	8.0	0.0	
2019/7/9 7:00	9.2	19.2	7.5	7.8	0.0	
2019/7/9 8:00	9.2	19.3	7.5	8.1	0.0	
2019/7/9 9:00	12.2	19.4	7.5	7.8	閉局	
2019/7/9 10:00	16.3	19.6	7.5	7.8	欠測	
2019/7/9 11:00	9.4	19.7	7.5	7.7	0.0	
2019/7/9 12:00	10.9	19.8	7.5	7.6	0.0	
2019/7/9 13:00	9.9	19.9	7.6	7.9	1.0	
2019/7/9 14:00	9.9	20.1	7.6	7.8	0.0	
2019/7/9 15:00	10.2	20.2	7.6	7.7	0.0	
2019/7/9 16:00	10.0	20.2	7.6	7.7	0.0	
2019/7/9 17:00	11.5	20.1	7.5	7.5	0.0	
2019/7/9 18:00	11.1	20.0	7.5	7.7	0.0	
2019/7/9 19:00	9.4	19.9	7.5	7.6	0.0	
2019/7/9 20:00	9.5	19.7	7.5	7.5	0.0	
2019/7/9 21:00	8.0	19.6	7.5	7.6	0.0	
2019/7/9 22:00	9.5	19.5	7.5	7.6	0.0	
2019/7/9 23:00	8.3	19.4	7.5	7.7	0.0	
2019/7/10 0:00	8.1	19.4	7.5	7.6	0.0	
2019/7/10 1:00	9.5	19.3	7.5	7.7	0.0	
2019/7/10 2:00	11.1	19.2	7.5	7.6	0.0	
2019/7/10 3:00	11.6	19.2	7.5	7.7	0.0	
2019/7/10 4:00	12.9	19.1	7.5	7.8	0.0	
2019/7/10 5:00	11.0	19.1	7.5	7.8	0.0	
2019/7/10 6:00	9.0	19.1	7.5	7.8	0.0	
2019/7/10 7:00	8.3	19.1	7.5	7.8	0.0	
2019/7/10 8:00	8.7	19.3	7.5	7.8	0.0	
2019/7/10 9:00	9.4	19.4	7.5	8.0	0.0	
2019/7/10 10:00	9.7	19.5	7.5	7.9	1.0	
2019/7/10 11:00	8.6	19.6	7.5	8.0	9.0	
2019/7/10 12:00	8.2	19.8	7.6	7.8	8.0	
2019/7/10 13:00	8.5	19.9	7.6	7.8	4.0	
2019/7/10 14:00	8.7	19.9	7.6	8.0	5.0	

観測地点	横石(水質)					雨量(mm/h)
	観測項目					
年/月/日 時:分	濁度(FTU)	水温(°C)	pH	DO(mg/L)		
2019/7/10 15:00	9.3	20.0	7.6	7.9	1.0	
2019/7/10 16:00	8.4	20.1	7.5	7.7	6.0	
2019/7/10 17:00	9.1	20.2	7.5	8.1	2.0	
2019/7/10 18:00	9.3	20.4	7.5	8.3	0.0	
2019/7/10 19:00	10.1	20.4	7.5	8.3	0.0	
2019/7/10 20:00	9.8	20.4	7.5	8.2	0.0	
2019/7/10 21:00	14.6	20.5	7.5	8.5	3.0	
2019/7/10 22:00	13.0	20.3	7.5	8.5	1.0	
2019/7/10 23:00	13.2	20.1	7.5	8.7	0.0	
2019/7/11 0:00	11.6	19.9	7.5	8.8	0.0	
2019/7/11 1:00	10.9	19.7	7.5	8.9	0.0	
2019/7/11 2:00	11.3	19.7	7.5	8.9	0.0	
2019/7/11 3:00	12.0	19.7	7.5	8.8	0.0	
2019/7/11 4:00	12.8	19.7	7.5	8.9	2.0	
2019/7/11 5:00	14.6	19.8	7.4	8.9	0.0	
2019/7/11 6:00	16.4	19.9	7.4	8.8	0.0	
2019/7/11 7:00	18.9	20.0	7.4	8.8	0.0	
2019/7/11 8:00	19.2	20.0	7.4	8.7	0.0	
2019/7/11 9:00	24.1	20.0	7.4	8.7	0.0	
2019/7/11 10:00	21.2	20.0	7.4	8.9	0.0	
2019/7/11 11:00	20.1	20.1	7.4	8.7	0.0	
2019/7/11 12:00	21.8	20.2	7.4	8.7	0.0	
2019/7/11 13:00	20.6	20.4	7.4	8.7	0.0	
2019/7/11 14:00	20.6	20.4	7.4	8.6	0.0	
2019/7/11 15:00	18.6	20.4	7.4	8.7	0.0	
2019/7/11 16:00	20.4	20.4	7.4	8.7	0.0	
2019/7/11 17:00	18.7	20.5	7.4	8.5	0.0	
2019/7/11 18:00	16.0	20.4	7.4	8.6	0.0	
2019/7/11 19:00	15.5	20.2	7.4	8.5	0.0	
2019/7/11 20:00	17.2	20.0	7.4	8.6	0.0	
2019/7/11 21:00	13.9	20.0	7.4	8.4	0.0	
2019/7/11 22:00	13.3	20.0	7.4	8.5	0.0	
2019/7/11 23:00	13.9	20.0	7.4	8.4	0.0	
2019/7/12 0:00	14.1	20.0	7.4	8.4	0.0	
2019/7/12 1:00	14.2	20.0	7.4	8.4	0.0	
2019/7/12 2:00	14.8	20.0	7.4	8.5	0.0	
2019/7/12 3:00	15.6	20.1	7.4	8.3	0.0	
2019/7/12 4:00	15.6	20.1	7.4	8.5	0.0	
2019/7/12 5:00	14.1	20.1	7.4	8.4	0.0	
2019/7/12 6:00	15.0	20.1	7.4	8.5	0.0	
2019/7/12 7:00	12.7	20.1	7.4	8.4	0.0	
2019/7/12 8:00	13.5	20.1	7.4	8.3	0.0	
2019/7/12 9:00	11.4	20.2	7.5	8.3	0.0	
2019/7/12 10:00	12.1	20.3	7.5	8.3	0.0	
2019/7/12 11:00	12.7	20.4	7.5	8.2	0.0	
2019/7/12 12:00	12.6	20.7	7.5	8.0	0.0	
2019/7/12 13:00	10.4	20.8	7.5	8.3	0.0	
2019/7/12 14:00	9.6	20.9	7.5	8.1	0.0	
2019/7/12 15:00	9.2	21.0	7.5	8.2	0.0	
2019/7/12 16:00	9.1	21.0	7.5	8.0	0.0	
2019/7/12 17:00	9.2	20.9	7.5	8.3	0.0	
2019/7/12 18:00	9.7	20.7	7.5	8.3	0.0	
2019/7/12 19:00	9.5	20.5	7.5	8.2	0.0	
2019/7/12 20:00	9.7	20.2	7.5	8.2	0.0	
2019/7/12 21:00	8.9	20.0	7.5	8.3	0.0	
2019/7/12 22:00	9.0	19.9	7.4	8.3	0.0	
2019/7/12 23:00	8.8	19.8	7.5	8.3	0.0	
2019/7/13 0:00	9.1	19.8	7.4	8.3	0.0	
2019/7/13 1:00	8.3	19.9	7.5	8.4	0.0	
2019/7/13 2:00	7.9	20.0	7.5	8.3	0.0	
2019/7/13 3:00	7.5	20.1	7.5	8.4	0.0	
2019/7/13 4:00	8.1	20.2	7.5	8.5	0.0	
2019/7/13 5:00	6.9	20.4	7.5	8.3	0.0	
2019/7/13 6:00	7.2	20.5	7.5	8.4	0.0	
2019/7/13 7:00	6.6	20.6	7.5	8.2	10.0	
2019/7/13 8:00	6.3	20.7	7.6	8.2	2.0	
2019/7/13 9:00	6.7	20.7	7.6	8.4	0.0	
2019/7/13 10:00	7.5	20.8	7.6	8.5	0.0	
2019/7/13 11:00	7.7	20.7	7.6	8.2	0.0	

観測地点	横石(水質)					(雨量は神瀬観測所の速報値(出典:国土交通省水文水質データベース))
年/月/日 時:分	観測項目				雨量(mm/h)	
	濁度(FTU)	水温(°C)	pH	DO(mg/L)		
2019/7/13 12:00	8.2	20.7	7.6	8.5	0.0	
2019/7/13 13:00	8.1	20.7	7.6	8.4	0.0	
2019/7/13 14:00	7.8	20.6	7.6	8.4	0.0	
2019/7/13 15:00	7.8	20.5	7.6	8.4	2.0	
2019/7/13 16:00	8.6	20.4	7.6	8.3	1.0	
2019/7/13 17:00	10.9	20.3	7.6	8.3	欠測	
2019/7/13 18:00	10.2	20.0	7.5	8.6	欠測	
2019/7/13 19:00	27.4	20.2	7.5	8.6	3.0	
2019/7/13 20:00	84.2	20.2	7.4	8.7	5.0	
2019/7/13 21:00	126.8	20.2	7.3	8.5	3.0	
2019/7/13 22:00	88.1	20.0	7.4	9.2	2.0	
2019/7/13 23:00	207.4	20.2	7.3	9.9	8.0	
2019/7/14 0:00	350.8	20.8	7.1	9.7	1.0	
2019/7/14 1:00	460.3	21.4	6.7	9.6	0.0	
2019/7/14 2:00	471.8	21.5	6.7	9.6	0.0	
2019/7/14 3:00	506.4	21.2	6.7	9.6	0.0	
2019/7/14 4:00	487.7	21.0	6.8	9.7	0.0	
2019/7/14 5:00	521.4	20.7	6.8	9.7	0.0	
2019/7/14 6:00	513.5	20.4	6.8	9.9	0.0	
2019/7/14 7:00	437.2	20.1	6.8	9.9	1.0	
2019/7/14 8:00	379.3	19.9	6.9	10.0	5.0	
2019/7/14 9:00	328.0	19.7	6.9	10.0	2.0	
2019/7/14 10:00	300.0	19.5	7.0	10.1	0.0	
2019/7/14 11:00	235.8	19.4	7.0	10.1	2.0	
2019/7/14 12:00	209.8	19.4	7.0	10.0	0.0	
2019/7/14 13:00	188.3	19.4	7.0	10.0	0.0	
2019/7/14 14:00	173.6	19.4	7.1	10.0	0.0	
2019/7/14 15:00	153.8	19.4	7.1	9.9	0.0	
2019/7/14 16:00	137.5	19.5	7.1	9.8	1.0	
2019/7/14 17:00	127.0	19.5	7.1	9.7	0.0	
2019/7/14 18:00	118.2	19.5	7.1	9.6	1.0	
2019/7/14 19:00	111.1	19.5	7.2	9.7	0.0	
2019/7/14 20:00	105.7	19.5	7.2	9.7	0.0	
2019/7/14 21:00	100.2	19.6	7.1	9.7	0.0	
2019/7/14 22:00	92.3	19.6	7.2	9.6	0.0	
2019/7/14 23:00	85.6	19.5	7.2	9.6	0.0	
2019/7/15 0:00	80.5	19.5	7.2	9.4	0.0	
2019/7/15 1:00	75.9	19.5	7.2	9.6	0.0	
2019/7/15 2:00	72.4	19.4	7.2	9.5	0.0	
2019/7/15 3:00	67.9	19.4	7.2	9.5	1.0	
2019/7/15 4:00	66.5	19.3	7.2	9.5	0.0	
2019/7/15 5:00	61.9	19.2	7.2	9.4	0.0	
2019/7/15 6:00	58.7	19.1	7.2	9.5	0.0	
2019/7/15 7:00	57.5	19.1	7.2	9.4	0.0	
2019/7/15 8:00	56.0	19.0	7.2	9.5	0.0	
2019/7/15 9:00	52.3	19.0	7.2	9.6	0.0	
2019/7/15 10:00	50.2	19.1	7.2	9.7	0.0	
2019/7/15 11:00	53.7	19.2	7.2	9.5	0.0	
2019/7/15 12:00	49.0	19.2	7.3	9.5	0.0	
2019/7/15 13:00	46.6	19.2	7.2	9.4	0.0	
2019/7/15 14:00	43.8	19.1	7.3	9.4	0.0	
2019/7/15 15:00	48.1	19.2	7.3	9.3	0.0	
2019/7/15 16:00	44.5	19.2	7.3	9.2	0.0	
2019/7/15 17:00	41.4	19.3	7.3	9.1	0.0	
2019/7/15 18:00	38.9	19.4	7.3	9.0	0.0	
2019/7/15 19:00	39.4	19.4	7.3	9.0	0.0	
2019/7/15 20:00	36.5	19.4	7.3	9.1	0.0	
2019/7/15 21:00	35.2	19.5	7.3	9.1	0.0	
2019/7/15 22:00	33.4	19.6	7.3	9.0	0.0	
2019/7/15 23:00	33.0	19.7	7.3	8.9	0.0	
2019/7/16 0:00	30.9	19.9	7.2	8.9	0.0	
2019/7/16 1:00	30.9	20.0	7.3	8.8	0.0	
2019/7/16 2:00	29.6	20.1	7.3	8.8	0.0	
2019/7/16 3:00	37.2	20.2	7.3	8.9	0.0	
2019/7/16 4:00	30.1	20.2	7.3	8.8	0.0	
2019/7/16 5:00	37.0	20.2	7.3	8.7	0.0	
2019/7/16 6:00	27.9	20.1	7.3	8.7	0.0	
2019/7/16 7:00	28.3	20.0	7.3	8.6	0.0	
2019/7/16 8:00	27.8	20.0	7.3	8.8	0.0	



観測地点	横石(水質)					(雨量は神瀬観測所の速報値(出典:国土交通省水文水質データベース))
年/月/日 時:分	観測項目				雨量(mm/h)	
	濁度(FTU)	水温(°C)	pH	DO(mg/L)		
2019/7/16 9:00	25.6	20.0	7.3	8.8	0.0	
2019/7/16 10:00	23.9	20.0	7.3	8.8	0.0	
2019/7/16 11:00	22.6	20.0	7.3	8.6	0.0	
2019/7/16 12:00	23.5	20.1	7.3	8.7	0.0	
2019/7/16 13:00	22.4	20.2	7.3	8.4	0.0	
2019/7/16 14:00	22.1	20.1	7.4	8.7	0.0	
2019/7/16 15:00	22.1	20.0	7.4	8.5	0.0	
2019/7/16 16:00	25.3	19.9	7.4	8.7	0.0	
2019/7/16 17:00	21.9	19.8	7.4	8.5	0.0	
2019/7/16 18:00	19.1	19.7	7.3	8.5	0.0	
2019/7/16 19:00	18.4	19.6	7.3	8.6	0.0	
2019/7/16 20:00	18.0	19.5	7.3	8.4	0.0	
2019/7/16 21:00	17.9	19.5	7.3	8.4	0.0	
2019/7/16 22:00	15.7	19.5	7.3	8.6	0.0	
2019/7/16 23:00	16.2	19.4	7.3	8.4	0.0	
2019/7/17 0:00	15.3	19.5	7.3	8.4	0.0	
2019/7/17 1:00	14.3	19.5	7.3	8.5	0.0	
2019/7/17 2:00	14.3	19.6	7.3	8.4	0.0	
2019/7/17 3:00	14.1	19.6	7.3	8.3	0.0	
2019/7/17 4:00	13.6	19.8	7.4	8.5	0.0	
2019/7/17 5:00	14.4	19.9	7.4	8.1	0.0	
2019/7/17 6:00	13.1	20.1	7.4	8.4	0.0	
2019/7/17 7:00	13.0	20.2	7.4	8.3	0.0	
2019/7/17 8:00	12.9	20.3	7.4	8.2	0.0	
2019/7/17 9:00	13.2	20.4	7.4	8.4	1.0	
2019/7/17 10:00	13.0	20.4	7.4	8.3	0.0	
2019/7/17 11:00	12.8	20.5	7.4	8.3	0.0	
2019/7/17 12:00	12.4	20.5	7.4	8.3	0.0	
2019/7/17 13:00	13.7	20.6	7.4	8.3	0.0	
2019/7/17 14:00	13.7	20.6	7.4	8.2	0.0	
2019/7/17 15:00	15.1	20.6	7.5	8.2	0.0	
2019/7/17 16:00	14.4	20.6	7.4	8.3	0.0	
2019/7/17 17:00	22.7	20.5	7.4	8.4	0.0	
2019/7/17 18:00	13.3	20.4	7.4	8.1	0.0	
2019/7/17 19:00	12.5	20.2	7.4	8.1	0.0	
2019/7/17 20:00	11.3	20.0	7.4	8.3	0.0	
2019/7/17 21:00	11.3	19.9	7.4	8.2	0.0	
2019/7/17 22:00	11.0	19.8	7.4	8.3	0.0	
2019/7/17 23:00	11.0	19.7	7.4	8.3	0.0	
2019/7/18 0:00	10.8	19.7	7.4	8.4	0.0	
2019/7/18 1:00	16.0	19.6	7.4	8.3	0.0	
2019/7/18 2:00	9.8	19.7	7.4	8.4	0.0	
2019/7/18 3:00	10.3	19.7	7.4	8.3	0.0	
2019/7/18 4:00	10.1	19.7	7.4	8.6	0.0	
2019/7/18 5:00	10.1	19.7	7.4	8.4	0.0	
2019/7/18 6:00	9.7	19.8	7.4	8.3	0.0	
2019/7/18 7:00	10.3	19.9	7.5	8.4	0.0	
2019/7/18 8:00	9.6	20.1	7.5	8.5	0.0	
2019/7/18 9:00	10.3	20.2	7.5	8.5	0.0	
2019/7/18 10:00	9.7	20.4	7.5	8.3	0.0	
2019/7/18 11:00	9.4	20.6	7.5	8.3	0.0	
2019/7/18 12:00	9.4	20.7	7.5	8.3	0.0	
2019/7/18 13:00	9.6	20.9	7.5	8.3	0.0	
2019/7/18 14:00	9.6	20.8	7.5	8.2	0.0	
2019/7/18 15:00	9.7	20.7	7.5	8.5	0.0	
2019/7/18 16:00	9.1	20.6	7.5	8.5	15.0	
2019/7/18 17:00	10.5	20.5	7.5	8.4	0.0	
2019/7/18 18:00	12.9	20.5	7.5	8.3	5.0	
2019/7/18 19:00	11.1	20.3	7.5	8.4	2.0	
2019/7/18 20:00	11.5	20.3	7.4	8.4	1.0	
2019/7/18 21:00	11.2	20.2	7.4	8.5	3.0	
2019/7/18 22:00	11.9	20.2	7.4	8.2	0.0	
2019/7/18 23:00	10.6	20.2	7.4	8.4	0.0	
2019/7/19 0:00	11.2	20.2	7.4	8.4	0.0	
2019/7/19 1:00	11.8	20.4	7.4	8.5	0.0	
2019/7/19 2:00	11.5	20.5	7.5	8.4	0.0	
2019/7/19 3:00	11.6	20.6	7.5	8.8	0.0	
2019/7/19 4:00	12.1	20.7	7.5	8.8	0.0	
2019/7/19 5:00	12.1	20.8	7.5	8.8	0.0	

観測地点	横石(水質)					(雨量は神瀬観測所の速報値(出典:国土交通省水文水質データベース))
年/月/日 時:分	観測項目				雨量(mm/h)	
	濁度(FTU)	水温(°C)	pH	DO(mg/L)		
2019/7/19 6:00	12.3	20.9	7.5	8.9	0.0	
2019/7/19 7:00	12.7	20.9	7.5	8.7	0.0	
2019/7/19 8:00	14.8	20.7	7.5	8.9	0.0	
2019/7/19 9:00	15.8	20.7	7.5	8.7	0.0	
2019/7/19 10:00	17.8	20.7	7.5	8.7	0.0	
2019/7/19 11:00	20.1	20.8	7.5	8.7	0.0	
2019/7/19 12:00	19.0	20.7	7.5	8.5	0.0	
2019/7/19 13:00	18.5	20.6	7.5	8.1	0.0	
2019/7/19 14:00	20.2	20.9	7.5	7.9	0.0	
2019/7/19 15:00	19.3	20.9	7.5	7.7	0.0	
2019/7/19 16:00	19.6	20.9	7.5	7.8	0.0	
2019/7/19 17:00	19.0	20.9	7.5	7.6	0.0	
2019/7/19 18:00	18.6	20.8	7.4	7.9	0.0	
2019/7/19 19:00	17.4	20.6	7.4	8.0	0.0	
2019/7/19 20:00	17.5	20.5	7.4	8.0	0.0	
2019/7/19 21:00	18.6	20.4	7.4	8.1	0.0	
2019/7/19 22:00	18.9	20.3	7.4	8.0	0.0	
2019/7/19 23:00	24.3	20.2	7.4	7.8	0.0	
2019/7/20 0:00	33.5	20.3	7.4	8.0	0.0	
2019/7/20 1:00	49.4	20.2	7.5	8.0	0.0	
2019/7/20 2:00	73.3	20.3	7.5	8.0	0.0	
2019/7/20 3:00	90.6	20.2	7.5	8.0	0.0	
2019/7/20 4:00	94.5	20.3	7.5	7.8	0.0	
2019/7/20 5:00	94.2	20.3	7.5	8.0	0.0	
2019/7/20 6:00	85.4	20.4	7.5	8.0	0.0	
2019/7/20 7:00	74.6	20.4	7.5	7.9	0.0	
2019/7/20 8:00	61.3	20.5	7.5	7.9	0.0	
2019/7/20 9:00	42.2	20.6	7.5	7.9	0.0	
2019/7/20 10:00	30.1	20.6	7.5	7.9	0.0	
2019/7/20 11:00	22.8	20.7	7.5	7.8	0.0	
2019/7/20 12:00	20.0	20.8	7.5	7.8	0.0	
2019/7/20 13:00	21.8	20.9	7.6	7.9	0.0	
2019/7/20 14:00	24.5	21.0	7.6	8.0	0.0	
2019/7/20 15:00	23.6	21.0	7.6	7.8	1.0	
2019/7/20 16:00	26.3	21.0	7.5	8.1	6.0	
2019/7/20 17:00	24.7	21.0	7.5	8.0	1.0	
2019/7/20 18:00	23.0	21.0	7.5	8.0	8.0	
2019/7/20 19:00	20.2	20.8	7.5	8.0	7.0	
2019/7/20 20:00	22.7	20.7	7.5	8.0	4.0	
2019/7/20 21:00	18.9	20.7	7.5	8.5	1.0	
2019/7/20 22:00	26.9	20.7	7.5	8.5	1.0	
2019/7/20 23:00	21.2	20.6	7.5	8.7	2.0	
2019/7/21 0:00	19.9	20.7	7.5	8.9	12.0	
2019/7/21 1:00	21.6	20.9	7.5	9.1	2.0	
2019/7/21 2:00	26.7	21.1	7.5	9.1	3.0	
2019/7/21 3:00	33.3	21.1	7.5	9.0	0.0	
2019/7/21 4:00	30.7	21.2	7.4	9.0	0.0	
2019/7/21 5:00	31.2	21.4	7.4	9.0	0.0	
2019/7/21 6:00	50.3	21.4	7.4	9.0	0.0	
2019/7/21 7:00	51.2	21.3	7.3	9.1	0.0	
2019/7/21 8:00	64.1	21.2	7.2	9.0	9.0	
2019/7/21 9:00	79.5	21.2	7.2	9.1	5.0	
2019/7/21 10:00	96.8	21.2	7.2	9.2	29.0	
2019/7/21 11:00	70.5	21.1	7.2	9.2	5.0	
2019/7/21 12:00	81.4	21.0	7.2	9.1	2.0	
2019/7/21 13:00	78.7	20.8	7.2	9.2	1.0	
2019/7/21 14:00	61.6	20.8	7.3	9.2	0.0	
2019/7/21 15:00	65.6	20.7	7.3	9.3	0.0	
2019/7/21 16:00	64.8	20.7	7.3	9.4	0.0	
2019/7/21 17:00	71.0	20.7	7.3	9.4	0.0	
2019/7/21 18:00	98.4	20.6	7.3	9.4	0.0	
2019/7/21 19:00	73.8	20.6	7.3	9.4	0.0	
2019/7/21 20:00	71.1	20.6	7.3	9.3	0.0	
2019/7/21 21:00	82.1	20.6	7.3	9.3	0.0	
2019/7/21 22:00	87.1	20.5	7.3	9.4	4.0	
2019/7/21 23:00	92.6	20.5	7.3	9.4	15.0	
2019/7/22 0:00	94.1	20.4	7.3	9.5	1.0	
2019/7/22 1:00	99.3	20.3	7.3	9.5	5.0	
2019/7/22 2:00	103.0	20.2	7.3	9.5	0.0	

観測地点	横石(水質)					(雨量は神瀬観測所の速報値(出典:国土交通省水文水質データベース))
年/月/日 時:分	観測項目				雨量(mm/h)	
	濁度(FTU)	水温(°C)	pH	DO(mg/L)		
2019/7/22 3:00	97.7	20.2	7.3	9.5	4.0	
2019/7/22 4:00	130.2	20.1	7.3	9.5	8.0	
2019/7/22 5:00	101.8	20.0	7.4	9.4	18.0	
2019/7/22 6:00	100.4	20.0	7.3	9.4	32.0	
2019/7/22 7:00	101.5	20.0	7.3	9.6	16.0	
2019/7/22 8:00	122.2	20.0	7.3	9.6	0.0	
2019/7/22 9:00	174.9	20.0	7.2	9.8	1.0	
2019/7/22 10:00	191.5	20.0	7.2	10.0	0.0	
2019/7/22 11:00	134.8	20.0	7.2	10.0	1.0	
2019/7/22 12:00	135.3	20.1	7.2	10.1	0.0	
2019/7/22 13:00	137.9	20.3	7.2	10.0	0.0	
2019/7/22 14:00	151.5	20.5	7.2	10.1	0.0	
2019/7/22 15:00	158.3	20.6	7.2	10.1	0.0	
2019/7/22 16:00	182.9	20.6	7.3	9.9	0.0	
2019/7/22 17:00	206.4	20.5	7.5	10.0	0.0	
2019/7/22 18:00	296.6	20.4	7.7	9.9	0.0	
2019/7/22 19:00	269.9	20.3	7.9	9.9	0.0	
2019/7/22 20:00	269.8	20.2	7.9	9.8	0.0	
2019/7/22 21:00	271.0	20.2	7.9	9.8	0.0	
2019/7/22 22:00	236.2	20.1	7.9	9.8	0.0	
2019/7/22 23:00	213.9	20.1	7.8	9.7	0.0	
2019/7/23 0:00	189.1	20.0	7.8	9.8	0.0	
2019/7/23 1:00	171.4	19.9	7.8	9.7	0.0	
2019/7/23 2:00	157.0	19.8	7.7	9.7	0.0	
2019/7/23 3:00	140.9	19.7	7.7	9.6	0.0	
2019/7/23 4:00	130.4	19.5	7.7	9.4	0.0	
2019/7/23 5:00	122.7	19.4	7.6	9.5	0.0	
2019/7/23 6:00	119.0	19.3	7.6	9.8	0.0	
2019/7/23 7:00	109.3	19.2	7.5	9.8	0.0	
2019/7/23 8:00	106.1	19.1	7.5	9.8	0.0	
2019/7/23 9:00	100.4	19.0	7.5	9.9	0.0	
2019/7/23 10:00	98.0	19.0	7.5	9.8	0.0	
2019/7/23 11:00	94.8	19.0	7.5	9.6	0.0	
2019/7/23 12:00	89.6	18.9	7.5	9.5	0.0	
2019/7/23 13:00	84.5	19.0	7.5	9.4	0.0	
2019/7/23 14:00	81.2	19.0	7.5	9.5	0.0	
2019/7/23 15:00	80.0	19.0	7.5	9.5	0.0	
2019/7/23 16:00	78.0	19.1	7.5	9.5	0.0	
2019/7/23 17:00	77.0	19.2	7.5	9.4	0.0	
2019/7/23 18:00	70.4	19.2	7.5	9.3	0.0	
2019/7/23 19:00	67.1	19.2	7.5	9.3	0.0	
2019/7/23 20:00	66.6	19.2	7.5	9.2	0.0	
2019/7/23 21:00	63.2	19.3	7.4	9.2	0.0	
2019/7/23 22:00	62.8	19.4	7.4	9.1	0.0	
2019/7/23 23:00	62.1	19.6	7.4	9.1	0.0	
2019/7/24 0:00	58.5	19.7	7.4	9.2	0.0	
2019/7/24 1:00	56.4	19.7	7.4	9.1	0.0	
2019/7/24 2:00	55.7	19.8	7.4	9.0	0.0	
2019/7/24 3:00	55.1	19.8	7.4	9.0	0.0	
2019/7/24 4:00	58.1	19.9	7.4	8.9	0.0	
2019/7/24 5:00	52.8	19.9	7.4	9.0	0.0	
2019/7/24 6:00	52.2	19.8	7.4	8.9	0.0	
2019/7/24 7:00	50.6	19.7	7.4	8.9	0.0	
2019/7/24 8:00	50.2	19.6	7.5	8.8	0.0	
2019/7/24 9:00	48.3	19.6	7.4	8.9	0.0	
2019/7/24 10:00	45.2	19.6	7.4	8.9	0.0	
2019/7/24 11:00	43.8	19.6	7.4	8.9	0.0	
2019/7/24 12:00	40.9	19.4	7.4	8.8	0.0	
2019/7/24 13:00	36.9	19.4	7.3	8.7	0.0	
2019/7/24 14:00	36.0	19.5	7.3	8.9	0.0	
2019/7/24 15:00	34.0	19.6	7.3	8.8	0.0	
2019/7/24 16:00	31.4	19.5	7.3	8.8	0.0	
2019/7/24 17:00	30.5	19.5	7.3	8.7	0.0	
2019/7/24 18:00	29.6	19.4	7.2	8.3	0.0	
2019/7/24 19:00	28.9	19.4	7.3	8.3	0.0	
2019/7/24 20:00	28.2	19.3	7.3	8.6	0.0	
2019/7/24 21:00	28.5	19.3	7.2	8.7	0.0	
2019/7/24 22:00	27.3	19.3	7.2	8.3	0.0	
2019/7/24 23:00	26.5	19.4	7.2	8.6	0.0	

観測地点		横石(水質)				(雨量は神瀬観測所の速報値(出典:国土交通省水文水質データベース))
年/月/日 時:分	観測項目				雨量(mm/h)	
	濁度(FTU)	水温(°C)	pH	DO(mg/L)		
2019/7/25 0:00	25.3	19.4	7.2	8.2	0.0	
2019/7/25 1:00	25.0	19.5	7.2	8.6	0.0	
2019/7/25 2:00	24.3	19.5	7.2	8.5	0.0	
2019/7/25 3:00	23.1	19.5	7.2	8.5	0.0	
2019/7/25 4:00	23.3	19.6	7.2	8.4	0.0	
2019/7/25 5:00	22.6	19.7	7.2	8.3	0.0	
2019/7/25 6:00	22.9	19.9	7.2	8.2	0.0	
2019/7/25 7:00	23.3	20.0	7.2	8.2	0.0	
2019/7/25 8:00	22.6	20.1	7.2	8.6	0.0	
2019/7/25 9:00	21.8	20.2	7.2	8.6	0.0	
2019/7/25 10:00	21.6	20.3	7.2	8.3	0.0	
2019/7/25 11:00	21.8	20.4	7.2	8.3	0.0	
2019/7/25 12:00	24.8	20.5	7.3	8.2	0.0	
2019/7/25 13:00	20.9	20.6	7.3	8.0	0.0	
2019/7/25 14:00	20.6	20.7	7.3	8.0	0.0	
2019/7/25 15:00	21.1	20.8	7.3	8.3	0.0	
2019/7/25 16:00	20.6	20.7	7.3	8.2	0.0	
2019/7/25 17:00	20.5	20.6	7.3	8.2	0.0	
2019/7/25 18:00	19.8	20.4	7.3	8.0	0.0	
2019/7/25 19:00	22.1	20.2	7.2	8.3	0.0	
2019/7/25 20:00	20.3	19.9	7.2	8.4	0.0	
2019/7/25 21:00	21.4	19.8	7.2	8.5	0.0	
2019/7/25 22:00	18.9	19.7	7.2	8.3	0.0	
2019/7/25 23:00	18.7	19.6	7.2	8.3	0.0	
2019/7/26 0:00	18.2	19.6	7.2	8.3	0.0	
2019/7/26 1:00	18.6	19.6	7.2	8.3	0.0	
2019/7/26 2:00	16.5	19.7	7.2	8.2	0.0	
2019/7/26 3:00	16.0	19.7	7.2	8.2	0.0	
2019/7/26 4:00	16.5	19.8	7.2	8.4	0.0	
2019/7/26 5:00	14.9	19.8	7.3	8.3	0.0	
2019/7/26 6:00	15.5	19.9	7.3	8.4	0.0	
2019/7/26 7:00	16.4	20.0	7.3	8.4	0.0	
2019/7/26 8:00	14.6	20.1	7.3	8.2	0.0	
2019/7/26 9:00	14.6	20.4	7.3	8.3	0.0	
2019/7/26 10:00	14.7	20.6	7.3	8.2	0.0	
2019/7/26 11:00	14.5	21.0	7.3	8.2	0.0	
2019/7/26 12:00	14.2	21.3	7.3	8.2	0.0	
2019/7/26 13:00	14.6	21.6	7.4	8.1	0.0	
2019/7/26 14:00	13.9	21.7	7.4	8.0	0.0	
2019/7/26 15:00	14.1	21.8	7.4	8.1	0.0	
2019/7/26 16:00	14.9	21.7	7.4	7.8	0.0	
2019/7/26 17:27	13.8	21.6	7.3	8.1	0.0	
2019/7/26 18:00	13.9	21.2	7.3	7.9	0.0	
2019/7/26 19:00	13.8	20.9	7.3	7.9	0.0	
2019/7/26 20:00	14.6	20.7	7.3	7.8	0.0	
2019/7/26 21:00	記録なし	記録なし	記録なし	記録なし	0.0	
2019/7/26 22:00	記録なし	記録なし	記録なし	記録なし	0.0	
2019/7/26 23:00	記録なし	記録なし	記録なし	記録なし	0.0	
2019/7/27 0:00	記録なし	記録なし	記録なし	記録なし	0.0	
2019/7/27 1:00	記録なし	記録なし	記録なし	記録なし	0.0	
2019/7/27 2:00	記録なし	記録なし	記録なし	記録なし	0.0	
2019/7/27 3:00	記録なし	記録なし	記録なし	記録なし	0.0	
2019/7/27 4:00	記録なし	記録なし	記録なし	記録なし	0.0	
2019/7/27 5:00	記録なし	記録なし	記録なし	記録なし	0.0	
2019/7/27 6:00	記録なし	記録なし	記録なし	記録なし	0.0	
2019/7/27 7:00	記録なし	記録なし	記録なし	記録なし	0.0	
2019/7/27 8:00	14.8	20.9	7.4	8.3	0.0	
2019/7/27 9:00	13.4	21.1	7.4	8.3	0.0	
2019/7/27 10:00	12.9	21.4	7.4	7.9	0.0	
2019/7/27 11:00	12.5	21.7	7.4	8.1	0.0	
2019/7/27 12:00	11.8	22.0	7.4	8.1	1.0	
2019/7/27 13:00	11.2	22.2	7.5	7.9	0.0	
2019/7/27 14:00	11.7	22.3	7.5	7.8	0.0	
2019/7/27 15:00	11.1	22.3	7.5	8.1	1.0	
2019/7/27 16:00	11.1	22.4	7.5	7.8	0.0	
2019/7/27 17:00	11.2	22.2	7.5	8.1	0.0	
2019/7/27 18:00	11.0	21.9	7.4	7.8	2.0	
2019/7/27 19:00	記録なし	記録なし	記録なし	記録なし	0.0	
2019/7/27 20:00	記録なし	記録なし	記録なし	記録なし	0.0	

観測地点	横石(水質)				(雨量は神瀬観測所の速報値(出典:国土交通省水文水質データベース))
年/月/日 時:分	観測項目				雨量(mm/h)
	濁度(FTU)	水温(°C)	pH	DO(mg/L)	
2019/7/27 21:00	記録なし	記録なし	記録なし	記録なし	0.0
2019/7/27 22:00	記録なし	記録なし	記録なし	記録なし	0.0
2019/7/27 23:00	記録なし	記録なし	記録なし	記録なし	0.0
2019/7/28 0:00	記録なし	記録なし	記録なし	記録なし	0.0
2019/7/28 1:00	記録なし	記録なし	記録なし	記録なし	0.0
2019/7/28 2:00	記録なし	記録なし	記録なし	記録なし	0.0
2019/7/28 3:00	記録なし	記録なし	記録なし	記録なし	0.0
2019/7/28 4:00	記録なし	記録なし	記録なし	記録なし	0.0
2019/7/28 5:00	記録なし	記録なし	記録なし	記録なし	0.0
2019/7/28 6:00	記録なし	記録なし	記録なし	記録なし	0.0
2019/7/28 7:00	記録なし	記録なし	記録なし	記録なし	0.0
2019/7/28 8:00	17.5	20.6	7.4	7.8	0.0
2019/7/28 9:00	13.5	20.8	7.4	7.9	0.0
2019/7/28 10:00	14.1	21.1	7.4	7.8	0.0
2019/7/28 11:00	14.6	21.4	7.5	7.7	0.0
2019/7/28 12:00	15.7	21.7	7.5	7.7	0.0
2019/7/28 13:00	17.8	21.9	7.5	7.8	0.0
2019/7/28 14:00	17.2	22.2	7.5	7.8	0.0
2019/7/28 15:00	16.5	22.4	7.5	7.6	0.0
2019/7/28 16:00	14.9	22.5	7.5	7.5	0.0
2019/7/28 17:00	15.5	22.5	7.5	7.4	0.0
2019/7/28 18:00	記録なし	記録なし	記録なし	記録なし	0.0
2019/7/28 19:00	記録なし	記録なし	記録なし	記録なし	0.0
2019/7/28 20:00	記録なし	記録なし	記録なし	記録なし	0.0
2019/7/28 21:00	記録なし	記録なし	記録なし	記録なし	0.0
2019/7/28 22:00	記録なし	記録なし	記録なし	記録なし	0.0
2019/7/28 23:00	記録なし	記録なし	記録なし	記録なし	0.0
2019/7/29 0:00	記録なし	記録なし	記録なし	記録なし	0.0
2019/7/29 1:00	記録なし	記録なし	記録なし	記録なし	0.0
2019/7/29 2:00	記録なし	記録なし	記録なし	記録なし	0.0
2019/7/29 3:00	記録なし	記録なし	記録なし	記録なし	0.0
2019/7/29 4:00	記録なし	記録なし	記録なし	記録なし	0.0
2019/7/29 5:00	記録なし	記録なし	記録なし	記録なし	0.0
2019/7/29 6:00	記録なし	記録なし	記録なし	記録なし	0.0
2019/7/29 7:00	記録なし	記録なし	記録なし	記録なし	0.0
2019/7/29 8:00	記録なし	記録なし	記録なし	記録なし	0.0
2019/7/29 9:00	記録なし	記録なし	記録なし	記録なし	0.0
2019/7/29 10:00	10.5	21.4	7.5	7.4	0.0
2019/7/29 11:00	8.6	21.7	7.6	7.5	0.0
2019/7/29 12:00	8.3	22.0	7.6	7.5	2.0
2019/7/29 13:00	8.7	22.0	7.6	7.4	12.0
2019/7/29 14:00	8.3	22.0	7.6	7.6	1.0
2019/7/29 15:00	記録なし	記録なし	記録なし	記録なし	0.0
2019/7/29 16:00	記録なし	記録なし	記録なし	記録なし	0.0
2019/7/29 17:00	記録なし	記録なし	記録なし	記録なし	0.0
2019/7/29 18:00	記録なし	記録なし	記録なし	記録なし	0.0
2019/7/29 19:00	記録なし	記録なし	記録なし	記録なし	0.0
2019/7/29 20:00	記録なし	記録なし	記録なし	記録なし	0.0
2019/7/29 21:00	記録なし	記録なし	記録なし	記録なし	0.0
2019/7/29 22:00	記録なし	記録なし	記録なし	記録なし	0.0
2019/7/29 23:00	記録なし	記録なし	記録なし	記録なし	0.0
2019/7/30 0:00	記録なし	記録なし	記録なし	記録なし	0.0
2019/7/30 1:00	記録なし	記録なし	記録なし	記録なし	0.0
2019/7/30 2:00	記録なし	記録なし	記録なし	記録なし	0.0
2019/7/30 3:00	記録なし	記録なし	記録なし	記録なし	0.0
2019/7/30 4:00	記録なし	記録なし	記録なし	記録なし	0.0
2019/7/30 5:00	記録なし	記録なし	記録なし	記録なし	0.0
2019/7/30 6:00	記録なし	記録なし	記録なし	記録なし	0.0
2019/7/30 7:00	記録なし	記録なし	記録なし	記録なし	0.0
2019/7/30 8:00	記録なし	記録なし	記録なし	記録なし	0.0
2019/7/30 9:00	記録なし	記録なし	記録なし	記録なし	0.0
2019/7/30 10:00	記録なし	記録なし	記録なし	記録なし	0.0
2019/7/30 11:00	記録なし	記録なし	記録なし	記録なし	0.0
2019/7/30 12:00	記録なし	記録なし	記録なし	記録なし	0.0
2019/7/30 13:00	記録なし	記録なし	記録なし	記録なし	0.0
2019/7/30 14:00	記録なし	記録なし	記録なし	記録なし	0.0
2019/7/30 15:00	記録なし	記録なし	記録なし	記録なし	0.0
2019/7/30 16:00	記録なし	記録なし	記録なし	記録なし	0.0
2019/7/30 17:00	記録なし	記録なし	記録なし	記録なし	0.0

観測地点	横石(水質)				(雨量は神瀬観測所の速報値(出典:国土交通省水文水質データベース))
年/月/日 時:分	観測項目				雨量(mm/h)
	濁度(FTU)	水温(°C)	pH	DO(mg/L)	
2019/7/30 18:00	記録なし	記録なし	記録なし	記録なし	0.0
2019/7/30 19:00	記録なし	記録なし	記録なし	記録なし	0.0
2019/7/30 20:00	記録なし	記録なし	記録なし	記録なし	0.0
2019/7/30 21:00	記録なし	記録なし	記録なし	記録なし	0.0
2019/7/30 22:00	記録なし	記録なし	記録なし	記録なし	0.0
2019/7/30 23:00	記録なし	記録なし	記録なし	記録なし	0.0
2019/7/31 0:00	記録なし	記録なし	記録なし	記録なし	0.0
2019/7/31 1:00	記録なし	記録なし	記録なし	記録なし	0.0
2019/7/31 2:00	記録なし	記録なし	記録なし	記録なし	0.0
2019/7/31 3:00	記録なし	記録なし	記録なし	記録なし	0.0
2019/7/31 4:00	記録なし	記録なし	記録なし	記録なし	0.0
2019/7/31 5:00	記録なし	記録なし	記録なし	記録なし	0.0
2019/7/31 6:00	記録なし	記録なし	記録なし	記録なし	0.0
2019/7/31 7:00	記録なし	記録なし	記録なし	記録なし	0.0
2019/7/31 8:00	記録なし	記録なし	記録なし	記録なし	0.0
2019/7/31 9:00	記録なし	記録なし	記録なし	記録なし	0.0
2019/7/31 10:00	記録なし	記録なし	記録なし	記録なし	0.0
2019/7/31 11:00	記録なし	記録なし	記録なし	記録なし	0.0
2019/7/31 12:00	9.0	22.4	7.3	9.2	0.0
2019/7/31 13:00	8.6	22.7	7.3	9.2	0.0
2019/7/31 14:00	8.1	23.1	7.4	9.2	0.0
2019/7/31 15:00	7.6	23.3	7.4	9.2	0.0
2019/7/31 16:00	7.6	23.6	7.5	9.1	0.0
2019/7/31 17:00	7.1	23.7	7.5	9.1	0.0
2019/7/31 18:00	7.2	23.7	7.4	8.9	0.0
2019/7/31 19:00	9.6	23.6	7.3	8.9	1.0
2019/7/31 20:00	6.8	23.3	7.3	8.9	0.0
2019/7/31 21:00	9.2	23.2	7.2	8.7	0.0
2019/7/31 22:00	19.5	23.1	7.1	8.6	0.0
2019/7/31 23:00	12.1	22.9	7.1	8.6	0.0
2019/8/1 0:00	8.8	22.8	7.1	8.6	0.0
2019/8/1 1:00	7.8	22.6	7.1	8.6	0.0
2019/8/1 2:00	7.3	22.5	7.1	8.6	0.0
2019/8/1 3:00	6.8	22.4	7.1	8.7	0.0
2019/8/1 4:00	6.6	22.3	7.1	8.6	0.0
2019/8/1 5:00	6.3	22.2	7.1	8.7	0.0
2019/8/1 6:00	6.3	22.1	7.1	8.7	0.0
2019/8/1 7:00	6.6	22.1	7.2	8.8	0.0
2019/8/1 8:00	6.5	22.0	7.2	8.9	0.0
2019/8/1 9:00	6.1	22.2	7.3	9.0	0.0
2019/8/1 10:00	6.0	22.4	7.3	9.0	0.0
2019/8/1 11:00	5.7	22.7	7.4	9.1	0.0
2019/8/1 12:00	5.6	23.1	7.5	9.2	0.0
2019/8/1 13:00	5.5	23.4	7.6	9.2	0.0
2019/8/1 14:00	5.2	23.7	7.6	9.2	0.0
2019/8/1 15:00	4.7	23.9	7.6	9.1	0.0
2019/8/1 16:00	5.6	24.1	7.6	9.0	0.0
2019/8/1 17:00	5.7	24.2	7.6	9.0	0.0
2019/8/1 18:00	6.5	24.1	7.5	8.9	0.0
2019/8/1 19:00	7.1	24.0	7.4	8.8	0.0
2019/8/1 20:00	8.5	23.8	7.3	8.7	0.0
2019/8/1 21:00	9.4	23.5	7.2	8.6	0.0
2019/8/1 22:00	10.2	23.4	7.1	8.5	0.0
2019/8/1 23:00	11.0	23.2	7.1	8.4	0.0
2019/8/2 0:00	12.9	23.1	7.1	8.4	0.0
2019/8/2 1:00	17.5	23.0	7.0	8.4	0.0
2019/8/2 2:00	20.2	22.9	7.0	8.3	0.0
2019/8/2 3:00	22.9	22.8	7.0	8.3	0.0
2019/8/2 4:00	22.5	22.8	7.0	8.4	0.0
2019/8/2 5:00	20.7	22.7	7.0	8.4	0.0
2019/8/2 6:00	18.7	22.5	7.0	8.5	0.0
2019/8/2 7:00	16.7	22.5	7.0	8.5	0.0
2019/8/2 8:00	14.8	22.4	7.0	8.6	0.0
2019/8/2 9:00	13.5	22.5	7.1	8.7	0.0
2019/8/2 10:00	13.6	22.8	7.1	8.7	0.0
2019/8/2 11:00	12.0	23.1	7.2	8.8	0.0
2019/8/2 12:00	11.7	23.4	7.3	8.9	0.0
2019/8/2 13:00	11.7	23.7	7.4	8.9	0.0
2019/8/2 14:00	14.4	23.9	7.4	9.0	0.0

観測地点	横石(水質)					(雨量は神瀬観測所の速報値(出典:国土交通省水文水質データベース))
年/月/日 時:分	観測項目				雨量(mm/h)	
	濁度(FTU)	水温(°C)	pH	DO(mg/L)		
2019/8/2 15:00	15.4	24.1	7.5	9.0	0.0	
2019/8/2 16:00	20.6	24.2	7.5	8.9	0.0	
2019/8/2 17:00	19.1	24.2	7.4	8.8	0.0	
2019/8/2 18:00	21.6	24.2	7.4	8.7	0.0	
2019/8/2 19:00	26.5	24.1	7.3	8.6	0.0	
2019/8/2 20:00	23.1	24.0	7.3	8.5	0.0	
2019/8/2 21:00	22.0	23.9	7.3	8.4	0.0	
2019/8/2 22:00	19.9	23.8	7.2	8.3	0.0	
2019/8/2 23:00	19.6	23.6	7.2	8.3	0.0	
2019/8/3 0:00	17.3	23.5	7.2	8.2	0.0	
2019/8/3 1:00	16.3	23.4	7.2	8.2	0.0	
2019/8/3 2:00	15.0	23.2	7.2	8.3	0.0	
2019/8/3 3:00	14.8	23.2	7.2	8.2	0.0	
2019/8/3 4:00	13.3	23.1	7.2	8.2	0.0	
2019/8/3 5:00	12.9	23.1	7.1	8.2	0.0	
2019/8/3 6:00	12.6	23.0	7.1	8.1	0.0	
2019/8/3 7:00	11.1	23.0	7.1	8.2	0.0	
2019/8/3 8:00	10.6	23.0	7.2	8.3	0.0	
2019/8/3 9:00	9.4	23.1	7.2	8.3	0.0	
2019/8/3 10:00	9.0	23.2	7.3	8.5	0.0	
2019/8/3 11:00	8.3	23.5	7.4	8.7	0.0	
2019/8/3 12:00	8.5	23.7	7.5	8.9	0.0	
2019/8/3 13:00	8.8	24.0	7.6	9.0	0.0	
2019/8/3 14:00	6.8	24.3	7.6	9.1	0.0	
2019/8/3 15:00	6.2	24.5	7.7	9.1	0.0	
2019/8/3 16:00	5.7	24.7	7.8	9.1	0.0	
2019/8/3 17:00	6.7	24.8	7.8	9.1	0.0	
2019/8/3 18:00	5.7	24.8	7.8	9.0	0.0	
2019/8/3 19:00	5.2	24.7	7.7	8.8	0.0	
2019/8/3 20:00	5.0	24.6	7.7	6.7	0.0	
2019/8/3 21:00	5.0	24.4	7.6	8.6	0.0	
2019/8/3 22:00	4.6	24.3	7.5	8.5	0.0	
2019/8/3 23:00	4.8	24.1	7.4	8.3	0.0	
2019/8/4 0:00	4.8	24.0	7.3	8.2	0.0	
2019/8/4 1:00	5.0	23.8	7.3	8.2	0.0	
2019/8/4 2:00	4.9	23.7	7.3	8.1	0.0	
2019/8/4 3:00	6.0	23.6	7.2	8.1	0.0	
2019/8/4 4:00	4.5	23.5	7.2	8.1	0.0	
2019/8/4 5:00	4.7	23.4	7.2	8.0	0.0	
2019/8/4 6:00	4.7	23.4	7.2	8.1	0.0	
2019/8/4 7:00	4.7	23.3	7.2	8.1	0.0	
2019/8/4 8:00	5.1	23.4	7.2	8.3	0.0	
2019/8/4 9:00	5.2	23.5	7.3	8.4	0.0	
2019/8/4 10:00	4.9	23.7	7.4	8.5	0.0	
2019/8/4 11:00	4.3	23.9	7.5	8.7	0.0	
2019/8/4 12:00	5.4	24.1	7.6	8.9	0.0	
2019/8/4 13:00	5.3	24.3	7.7	9.1	0.0	
2019/8/4 14:00	5.2	24.6	7.8	9.2	0.0	
2019/8/4 15:00	4.8	25.0	7.9	9.3	0.0	
2019/8/4 16:00	4.8	25.1	8.0	9.4	0.0	
2019/8/4 17:00	4.6	25.1	8.0	9.3	0.0	
2019/8/4 18:00	4.9	25.0	8.0	9.1	0.0	
2019/8/4 19:00	4.7	24.8	7.9	9.0	0.0	
2019/8/4 20:00	4.4	24.6	7.9	8.9	0.0	
2019/8/4 21:00	4.7	24.5	7.8	8.7	0.0	
2019/8/4 22:00	4.0	24.4	7.7	8.5	0.0	
2019/8/4 23:00	4.1	24.2	7.5	8.3	0.0	
2019/8/5 0:00	4.4	24.1	7.4	8.2	0.0	
2019/8/5 1:00	4.0	24.0	7.4	8.1	0.0	
2019/8/5 2:00	4.2	23.8	7.3	8.0	0.0	
2019/8/5 3:00	3.8	23.7	7.3	8.0	0.0	
2019/8/5 4:00	3.1	23.6	7.3	8.0	0.0	
2019/8/5 5:00	4.0	23.6	7.3	8.0	0.0	
2019/8/5 6:00	7.1	23.5	7.3	8.0	0.0	
2019/8/5 7:00	5.0	23.5	7.3	8.0	0.0	
2019/8/5 8:00	4.3	23.5	7.3	8.1	0.0	
2019/8/5 9:00	4.8	23.6	7.4	8.2	0.0	
2019/8/5 10:00	4.4	23.7	7.4	8.4	0.0	
2019/8/5 11:00	3.9	23.9	7.6	8.7	0.0	

観測地点	横石(水質)					(雨量は神瀬観測所の速報値(出典:国土交通省水文水質データベース))
年/月/日 時:分	観測項目				雨量(mm/h)	
	濁度(FTU)	水温(°C)	pH	DO(mg/L)		
2019/8/5 12:00	4.3	24.1	7.7	8.9	0.0	
2019/8/5 13:00	3.7	24.3	7.9	9.1	0.0	
2019/8/5 14:00	4.2	24.3	8.0	9.3	0.0	
2019/8/5 15:00	4.5	24.5	8.0	9.3	0.0	
2019/8/5 16:00	4.0	24.6	8.0	9.2	0.0	
2019/8/5 17:00	5.8	24.5	8.0	9.2	0.0	
2019/8/5 18:00	5.6	24.4	8.0	9.1	0.0	
2019/8/5 19:00	4.4	24.4	7.9	8.9	0.0	
2019/8/5 20:00	4.3	24.6	7.8	8.7	0.0	
2019/8/5 21:00	4.0	24.6	7.8	8.5	0.0	
2019/8/5 22:00	5.4	24.5	7.7	8.3	0.0	
2019/8/5 23:00	3.8	24.4	7.6	8.1	0.0	
2019/8/6 0:00	4.0	24.2	7.5	8.1	0.0	
2019/8/6 1:00	4.0	24.1	7.4	8.0	0.0	
2019/8/6 2:00	4.1	24.1	7.3	8.0	0.0	
2019/8/6 3:00	3.9	24.0	7.3	8.0	0.0	
2019/8/6 4:00	4.4	24.0	7.3	8.0	1.0	
2019/8/6 5:00	4.2	24.0	7.3	8.1	3.0	
2019/8/6 6:00	4.1	23.9	7.3	8.1	2.0	
2019/8/6 7:00	4.7	23.7	7.3	8.1	5.0	
2019/8/6 8:00	5.0	23.5	7.3	8.2	9.0	
2019/8/6 9:00	4.3	22.9	7.3	8.3	9.0	
2019/8/6 10:00	7.4	22.4	7.4	8.6	3.0	
2019/8/6 11:00	11.4	22.6	7.4	8.6	0.0	
2019/8/6 12:00	27.4	22.7	7.4	8.6	0.0	
2019/8/6 13:00	18.8	23.0	7.5	8.7	0.0	
2019/8/6 14:00	18.2	23.4	7.6	8.9	0.0	
2019/8/6 15:00	11.7	23.6	7.7	8.8	0.0	
2019/8/6 16:00	11.0	23.5	7.7	8.8	0.0	
2019/8/6 17:00	7.2	23.4	7.7	8.8	0.0	
2019/8/6 18:00	6.9	23.4	7.8	8.8	0.0	
2019/8/6 19:00	5.9	23.2	7.7	8.7	0.0	
2019/8/6 20:00	5.5	23.0	7.6	8.6	1.0	
2019/8/6 21:00	4.9	23.1	7.6	8.6	0.0	
2019/8/6 22:00	5.0	23.4	7.6	8.5	0.0	
2019/8/6 23:00	5.3	23.1	7.5	8.5	0.0	
2019/8/7 0:00	5.8	23.0	7.4	8.4	0.0	
2019/8/7 1:00	6.2	22.9	7.3	8.3	0.0	
2019/8/7 2:00	5.5	22.8	7.3	8.3	0.0	
2019/8/7 3:00	5.3	22.6	7.2	8.3	0.0	
2019/8/7 4:00	5.1	22.5	7.2	8.4	0.0	
2019/8/7 5:00	5.4	22.5	7.2	8.3	0.0	
2019/8/7 6:00	5.7	22.4	7.2	8.4	0.0	
2019/8/7 7:00	6.0	22.4	7.2	8.4	0.0	
2019/8/7 8:00	5.3	22.4	7.3	8.4	0.0	
2019/8/7 9:00	5.2	22.4	7.3	8.5	0.0	
2019/8/7 10:00	6.3	22.6	7.4	8.6	0.0	
2019/8/7 11:00	6.4	22.7	7.5	8.7	0.0	
2019/8/7 12:00	5.3	23.0	7.6	8.9	0.0	
2019/8/7 13:00	5.2	23.0	7.7	8.9	0.0	
2019/8/7 14:00	5.5	23.2	7.8	9.0	0.0	
2019/8/7 15:00	5.5	23.5	7.9	9.1	0.0	
2019/8/7 16:00	5.3	23.7	8.0	9.2	0.0	
2019/8/7 17:00	5.5	23.7	8.0	9.1	0.0	
2019/8/7 18:00	6.1	23.7	8.0	9.0	0.0	
2019/8/7 19:00	6.7	23.7	7.9	8.8	0.0	
2019/8/7 20:00	6.1	23.5	7.8	8.6	0.0	
2019/8/7 21:00	6.8	23.3	7.6	8.4	0.0	
2019/8/7 22:00	7.1	23.0	7.5	8.3	0.0	
2019/8/7 23:00	7.3	22.8	7.4	8.2	0.0	
2019/8/8 0:00	7.2	22.6	7.3	8.0	0.0	
2019/8/8 1:00	6.8	22.3	7.2	8.0	0.0	
2019/8/8 2:00	7.8	22.1	7.2	8.0	0.0	
2019/8/8 3:00	7.2	22.0	7.2	8.0	0.0	
2019/8/8 4:00	6.3	21.9	7.2	7.9	0.0	
2019/8/8 5:00	6.2	21.9	7.2	7.9	0.0	
2019/8/8 6:00	7.0	21.8	7.2	8.0	0.0	
2019/8/8 7:00	6.0	21.9	7.2	8.1	0.0	
2019/8/8 8:00	8.5	21.9	7.3	8.2	0.0	



観測地点	横石(水質)					雨量(mm/h)
	観測項目					
年/月/日 時:分	濁度(FTU)	水温(°C)	pH	DO(mg/L)		
2019/8/8 9:00	6.7	22.1	7.3	8.3	0.0	
2019/8/8 10:00	6.4	22.4	7.4	8.4	0.0	
2019/8/8 11:00	7.5	22.7	7.5	8.6	0.0	
2019/8/8 12:00	6.3	22.9	7.6	8.8	0.0	
2019/8/8 13:00	6.3	23.1	7.7	9.0	0.0	
2019/8/8 14:00	6.4	23.5	7.8	9.2	0.0	
2019/8/8 15:00	6.0	23.8	7.9	9.2	0.0	
2019/8/8 16:00	5.9	23.9	8.0	9.2	0.0	
2019/8/8 17:00	5.6	24.1	8.1	9.3	0.0	
2019/8/8 18:00	6.9	24.3	8.2	9.2	0.0	
2019/8/8 19:00	6.2	24.3	8.1	9.0	0.0	
2019/8/8 20:00	6.1	24.2	8.0	8.8	0.0	
2019/8/8 21:00	6.0	24.1	8.0	8.6	0.0	
2019/8/8 22:00	5.7	24.0	7.9	8.4	0.0	
2019/8/8 23:00	5.7	23.7	7.7	8.2	0.0	
2019/8/9 0:00	5.9	23.5	7.6	8.1	0.0	
2019/8/9 1:00	5.5	23.3	7.5	8.0	0.0	
2019/8/9 2:00	5.6	23.1	7.4	7.9	0.0	
2019/8/9 3:00	4.8	23.0	7.4	7.9	0.0	
2019/8/9 4:00	4.9	22.9	7.3	7.8	0.0	
2019/8/9 5:00	4.9	23.0	7.3	7.8	0.0	
2019/8/9 6:00	4.6	23.0	7.3	7.8	0.0	
2019/8/9 7:00	5.1	23.0	7.3	7.9	0.0	
2019/8/9 8:00	4.6	23.1	7.4	8.0	0.0	
2019/8/9 9:00	4.5	23.1	7.4	8.1	0.0	
2019/8/9 10:00	4.9	23.4	7.5	8.3	0.0	
2019/8/9 11:00	4.3	23.7	7.6	8.5	0.0	
2019/8/9 12:00	4.9	23.9	7.7	8.8	0.0	
2019/8/9 13:00	4.8	23.9	7.9	9.0	0.0	
2019/8/9 14:00	4.3	24.2	8.0	9.2	0.0	
2019/8/9 15:00	4.5	24.5	8.2	9.4	0.0	
2019/8/9 16:00	4.5	24.6	8.3	9.5	0.0	
2019/8/9 17:00	5.2	24.6	8.3	9.5	0.0	
2019/8/9 18:00	5.5	24.6	8.4	9.4	0.0	
2019/8/9 19:00	3.9	24.6	8.4	9.1	0.0	
2019/8/9 20:00	3.9	24.5	8.3	8.9	0.0	
2019/8/9 21:00	3.6	24.4	8.3	8.7	0.0	
2019/8/9 22:00	3.6	24.3	8.2	8.5	0.0	
2019/8/9 23:00	3.5	24.2	8.0	8.3	0.0	
2019/8/10 0:00	3.5	24.0	7.9	8.1	0.0	
2019/8/10 1:00	3.0	23.9	7.7	7.9	0.0	
2019/8/10 2:00	3.3	23.7	7.6	7.8	0.0	
2019/8/10 3:00	3.5	23.6	7.5	7.8	0.0	
2019/8/10 4:00	2.6	23.5	7.5	7.8	0.0	
2019/8/10 5:00	4.0	23.4	7.4	7.7	0.0	
2019/8/10 6:00	3.5	23.4	7.4	7.7	0.0	
2019/8/10 7:00	3.1	23.4	7.4	7.7	0.0	
2019/8/10 8:00	3.5	23.5	7.5	7.9	0.0	
2019/8/10 9:00	4.3	23.6	7.5	8.0	0.0	
2019/8/10 10:00	3.4	23.7	7.6	8.2	0.0	
2019/8/10 11:00	3.2	24.0	7.7	8.4	0.0	
2019/8/10 12:00	2.8	24.3	7.8	8.6	0.0	
2019/8/10 13:00	5.5	24.5	8.0	9.1	0.0	
2019/8/10 14:00	3.7	24.6	8.1	9.2	0.0	
2019/8/10 15:00	6.0	24.9	8.2	9.4	0.0	
2019/8/10 16:00	6.3	25.0	8.4	9.5	0.0	
2019/8/10 17:00	3.6	25.0	8.4	9.5	0.0	
2019/8/10 18:00	3.4	25.0	8.5	9.4	0.0	
2019/8/10 19:00	2.8	25.0	8.4	9.2	0.0	
2019/8/10 20:00	3.3	24.9	8.4	9.0	0.0	
2019/8/10 21:00	2.9	24.8	8.4	8.8	0.0	
2019/8/10 22:00	3.2	24.7	8.3	8.5	0.0	
2019/8/10 23:00	3.5	24.5	8.1	8.2	0.0	
2019/8/11 0:00	2.6	24.2	8.0	8.0	0.0	
2019/8/11 1:00	2.5	24.0	7.8	7.9	0.0	
2019/8/11 2:00	4.2	23.8	7.7	7.8	0.0	
2019/8/11 3:00	2.6	23.5	7.6	7.8	0.0	
2019/8/11 4:00	2.5	23.4	7.5	7.7	0.0	
2019/8/11 5:00	2.5	23.2	7.4	7.6	0.0	

観測地点	横石(水質)					(雨量は神瀬観測所の速報値(出典:国土交通省水文水質データベース))
年/月/日 時:分	観測項目				雨量(mm/h)	
	濁度(FTU)	水温(°C)	pH	DO(mg/L)		
2019/8/11 6:00	2.9	23.2	7.4	7.7	0.0	
2019/8/11 7:00	3.1	23.2	7.4	7.8	0.0	
2019/8/11 8:00	3.1	23.4	7.5	7.8	0.0	
2019/8/11 9:00	3.6	23.5	7.5	8.0	0.0	
2019/8/11 10:00	3.5	23.7	7.6	8.2	0.0	
2019/8/11 11:00	3.5	23.9	7.7	8.5	0.0	
2019/8/11 12:00	3.5	24.2	7.9	8.8	0.0	
2019/8/11 13:00	4.3	24.3	8.1	9.0	0.0	
2019/8/11 14:00	4.4	24.5	8.2	9.3	0.0	
2019/8/11 15:00	4.0	24.9	8.3	9.5	0.0	
2019/8/11 16:00	3.9	25.2	8.5	9.6	0.0	
2019/8/11 17:00	3.9	25.3	8.5	9.7	0.0	
2019/8/11 18:00	3.9	25.4	8.6	9.5	0.0	
2019/8/11 19:00	3.6	25.3	8.6	9.2	0.0	
2019/8/11 20:00	3.5	25.3	8.5	9.0	0.0	
2019/8/11 21:00	3.1	25.1	8.5	8.8	0.0	
2019/8/11 22:00	2.9	24.9	8.4	8.6	0.0	
2019/8/11 23:00	3.0	24.6	8.3	8.3	0.0	
2019/8/12 0:00	3.0	24.5	8.1	8.0	0.0	
2019/8/12 1:00	2.7	24.4	7.9	7.8	0.0	
2019/8/12 2:00	2.6	24.2	7.7	7.7	0.0	
2019/8/12 3:00	8.2	24.1	7.6	7.6	0.0	
2019/8/12 4:00	3.1	23.9	7.5	7.6	0.0	
2019/8/12 5:00	3.3	23.7	7.5	7.5	0.0	
2019/8/12 6:00	3.7	23.6	7.4	7.5	0.0	
2019/8/12 7:00	3.2	23.5	7.4	7.7	0.0	
2019/8/12 8:00	3.0	23.6	7.5	7.8	0.0	
2019/8/12 9:00	3.4	23.9	7.5	7.9	0.0	
2019/8/12 10:00	3.0	24.2	7.6	8.1	0.0	
2019/8/12 11:00	3.5	24.5	7.8	8.3	0.0	
2019/8/12 12:00	4.5	24.6	7.9	8.6	0.0	
2019/8/12 13:00	4.6	25.0	8.1	8.9	0.0	
2019/8/12 14:00	5.3	24.9	8.2	9.2	0.0	
2019/8/12 15:00	3.3	25.1	8.3	9.4	0.0	
2019/8/12 16:00	3.1	25.3	8.4	9.4	0.0	
2019/8/12 17:00	3.3	25.5	8.5	9.5	0.0	
2019/8/12 18:00	4.1	25.5	8.5	9.4	0.0	
2019/8/12 19:00	3.2	25.5	8.5	9.1	0.0	
2019/8/12 20:00	3.0	25.4	8.5	8.9	0.0	
2019/8/12 21:00	2.5	25.3	8.5	8.7	0.0	
2019/8/12 22:00	3.0	25.2	8.4	8.5	0.0	
2019/8/12 23:00	3.0	25.0	8.3	8.3	0.0	
2019/8/13 0:00	3.3	24.7	8.1	7.9	0.0	
2019/8/13 1:00	2.7	24.6	7.9	7.7	0.0	
2019/8/13 2:00	2.8	24.5	7.8	7.6	0.0	
2019/8/13 3:00	2.6	24.3	7.6	7.5	0.0	
2019/8/13 4:00	2.7	24.1	7.5	7.5	0.0	
2019/8/13 5:00	2.5	24.0	7.5	7.5	0.0	
2019/8/13 6:00	2.8	23.9	7.5	7.7	0.0	
2019/8/13 7:00	3.1	23.9	7.5	7.5	0.0	
2019/8/13 8:00	2.7	24.0	7.5	7.7	0.0	
2019/8/13 9:00	2.3	24.2	7.5	7.8	0.0	
2019/8/13 10:00	3.0	24.5	7.6	7.9	0.0	
2019/8/13 11:00	3.0	24.5	7.7	8.1	0.0	
2019/8/13 12:00	2.8	24.6	7.8	8.4	0.0	
2019/8/13 13:00	3.4	24.7	8.0	8.9	0.0	
2019/8/13 14:00	3.1	24.9	8.2	9.4	0.0	
2019/8/13 15:00	2.8	25.1	8.3	9.3	0.0	
2019/8/13 16:00	3.1	25.1	8.4	9.4	0.0	
2019/8/13 17:00	2.9	25.3	8.5	9.4	0.0	
2019/8/13 18:00	3.1	25.3	8.5	9.3	0.0	
2019/8/13 19:00	3.4	25.2	8.5	9.0	0.0	
2019/8/13 20:00	3.0	25.1	8.5	8.8	0.0	
2019/8/13 21:00	2.7	25.1	8.4	8.7	0.0	
2019/8/13 22:00	2.7	24.9	8.4	8.5	0.0	
2019/8/13 23:00	2.3	24.8	8.3	8.1	0.0	
2019/8/14 0:00	2.6	24.7	8.1	7.9	0.0	
2019/8/14 1:00	2.5	24.5	7.9	7.7	0.0	
2019/8/14 2:00	3.5	24.2	7.7	7.6	0.0	

観測地点	横石(水質)					(雨量は神瀬観測所の速報値(出典:国土交通省水文水質データベース))
	年/月/日 時:分	観測項目				
	濁度(FTU)	水温(°C)	pH	DO(mg/L)		
2019/8/14 3:00	3.4	24.2	7.6	7.5	0.0	
2019/8/14 4:00	3.3	24.3	7.5	7.5	0.0	
2019/8/14 5:00	3.8	24.2	7.4	7.5	0.0	
2019/8/14 6:00	5.4	24.3	7.4	7.5	0.0	
2019/8/14 7:00	4.1	24.3	7.4	7.6	0.0	
2019/8/14 8:00	3.6	24.4	7.4	7.6	0.0	
2019/8/14 9:00	3.7	24.3	7.4	7.7	0.0	
2019/8/14 10:00	2.8	24.3	7.5	7.9	0.0	
2019/8/14 11:00	4.3	24.2	7.5	8.0	0.0	
2019/8/14 12:00	3.8	24.2	7.5	8.1	0.0	
2019/8/14 13:00	3.9	24.3	7.6	8.2	0.0	
2019/8/14 14:00	3.3	24.4	7.6	8.2	0.0	
2019/8/14 15:00	3.5	24.5	7.7	8.4	0.0	
2019/8/14 16:00	3.4	24.6	7.8	8.5	0.0	
2019/8/14 17:00	4.0	24.4	7.8	8.5	0.0	
2019/8/14 18:00	4.3	24.3	7.8	8.4	0.0	
2019/8/14 19:00	3.1	24.3	7.9	8.3	0.0	
2019/8/14 20:00	2.6	24.2	7.9	8.3	1.0	
2019/8/14 21:00	3.3	24.2	7.9	8.2	2.0	
2019/8/14 22:00	3.7	24.1	7.8	8.0	1.0	
2019/8/14 23:00	2.7	24.0	7.7	7.8	0.0	
2019/8/15 0:00	2.5	23.9	7.6	7.6	1.0	
2019/8/15 1:00	3.2	23.9	7.4	7.6	0.0	
2019/8/15 2:00	3.9	24.0	7.4	7.5	2.0	
2019/8/15 3:00	4.0	23.8	7.3	7.4	6.0	
2019/8/15 4:00	4.6	23.5	7.2	7.4	7.0	
2019/8/15 5:00	7.3	23.4	7.2	7.5	5.0	
2019/8/15 6:00	10.9	23.6	7.2	7.6	2.0	
2019/8/15 7:00	14.9	23.5	7.1	7.7	4.0	
2019/8/15 8:00	13.6	23.4	7.1	7.7	7.0	
2019/8/15 9:00	17.1	23.2	7.1	7.8	9.0	
2019/8/15 10:00	24.7	23.0	7.1	7.9	6.0	
2019/8/15 11:00	40.0	22.9	7.1	8.0	4.0	
2019/8/15 12:00	47.1	22.7	7.1	8.1	5.0	
2019/8/15 13:00	41.3	22.7	7.1	8.1	1.0	
2019/8/15 14:00	45.0	22.8	7.1	8.0	3.0	
2019/8/15 15:00	40.6	22.8	7.1	8.0	6.0	
2019/8/15 16:00	32.3	22.4	7.0	8.2	2.0	
2019/8/15 17:00	38.8	22.4	7.0	8.1	1.0	
2019/8/15 18:00	50.6	22.4	7.0	8.0	0.0	
2019/8/15 19:00	44.3	22.3	6.9	8.0	1.0	
2019/8/15 20:00	42.6	22.3	6.9	8.3	2.0	
2019/8/15 21:00	32.3	22.4	6.9	8.0	0.0	
2019/8/15 22:00	24.4	22.4	7.0	8.5	0.0	
2019/8/15 23:00	21.3	22.6	7.0	7.5	1.0	
2019/8/16 0:00	22.8	22.8	7.0	7.6	0.0	
2019/8/16 1:00	22.2	22.8	7.0	7.9	0.0	
2019/8/16 2:00	30.7	22.6	6.9	8.0	1.0	
2019/8/16 3:00	36.6	22.3	7.0	8.0	0.0	
2019/8/16 4:00	50.6	22.1	7.0	8.0	0.0	
2019/8/16 5:00	98.4	21.9	7.1	7.8	0.0	
2019/8/16 6:00	142.4	21.6	7.3	8.0	0.0	
2019/8/16 7:00	187.7	21.4	7.4	7.8	0.0	
2019/8/16 8:00	217.0	21.3	7.5	7.8	0.0	
2019/8/16 9:00	229.9	21.3	7.6	7.7	0.0	
2019/8/16 10:00	253.7	21.3	7.6	7.7	0.0	
2019/8/16 11:00	232.8	21.2	7.6	7.7	0.0	
2019/8/16 12:00	229.6	21.2	7.6	7.6	0.0	
2019/8/16 13:00	212.4	21.2	7.6	7.5	0.0	
2019/8/16 14:00	204.8	21.3	7.6	7.4	0.0	
2019/8/16 15:00	182.2	21.3	7.5	7.4	0.0	
2019/8/16 16:00	167.0	21.1	7.5	7.4	0.0	
2019/8/16 17:00	153.2	21.0	7.5	7.3	0.0	
2019/8/16 18:00	138.1	20.9	7.4	7.2	0.0	
2019/8/16 19:00	128.3	20.7	7.4	7.3	0.0	
2019/8/16 20:00	115.4	20.5	7.3	7.3	0.0	
2019/8/16 21:00	104.8	20.4	7.3	7.3	0.0	
2019/8/16 22:00	95.1	20.4	7.3	7.1	0.0	
2019/8/16 23:00	92.9	20.3	7.3	7.1	0.0	

観測地点	横石(水質)					(雨量は神瀬観測所の速報値(出典:国土交通省水文水質データベース))
年/月/日 時:分	観測項目				雨量(mm/h)	
	濁度(FTU)	水温(°C)	pH	DO(mg/L)		
2019/8/17 0:00	82.0	20.3	7.2	7.1	0.0	
2019/8/17 1:00	78.3	20.3	7.2	7.1	0.0	
2019/8/17 2:00	72.4	20.3	7.2	7.0	0.0	
2019/8/17 3:00	67.1	20.3	7.2	7.1	0.0	
2019/8/17 4:00	64.0	20.3	7.2	7.1	0.0	
2019/8/17 5:00	58.9	20.3	7.2	7.2	0.0	
2019/8/17 6:00	59.8	20.4	7.2	7.5	0.0	
2019/8/17 7:00	52.1	20.4	7.2	7.5	0.0	
2019/8/17 8:00	50.5	20.5	7.2	7.6	0.0	
2019/8/17 9:00	50.1	20.7	7.2	7.4	0.0	
2019/8/17 10:00	52.7	20.9	7.2	7.5	0.0	
2019/8/17 11:00	44.9	21.1	7.2	7.4	0.0	
2019/8/17 12:00	45.3	21.4	7.2	7.5	0.0	
2019/8/17 13:00	39.7	21.7	7.3	7.4	0.0	
2019/8/17 14:00	62.5	21.9	7.3	7.3	0.0	
2019/8/17 15:00	42.2	22.1	7.3	7.3	0.0	
2019/8/17 16:00	33.4	22.1	7.3	7.3	0.0	
2019/8/17 17:29	30.9	22.1	7.3	7.1	0.0	
2019/8/17 18:00	34.6	22.0	7.2	7.1	0.0	
2019/8/17 19:00	37.5	21.8	7.2	7.0	0.0	
2019/8/17 20:00	32.2	21.5	7.2	7.0	0.0	
2019/8/17 21:00	35.1	21.3	7.2	6.9	0.0	
2019/8/17 22:00	33.8	21.0	7.2	7.0	0.0	
2019/8/17 23:00	30.3	20.9	7.2	6.8	0.0	
2019/8/18 0:00	28.3	20.8	7.2	6.9	0.0	
2019/8/18 1:00	40.5	20.7	7.2	7.1	0.0	
2019/8/18 2:00	24.8	20.6	7.2	6.9	0.0	
2019/8/18 3:00	24.1	20.6	7.2	6.8	0.0	
2019/8/18 4:00	22.7	20.5	7.2	7.0	0.0	
2019/8/18 5:00	22.5	20.5	7.2	6.9	0.0	
2019/8/18 6:00	24.2	20.5	7.2	6.9	0.0	
2019/8/18 7:00	21.7	20.5	7.2	7.1	0.0	
2019/8/18 8:00	20.6	20.5	7.2	6.9	0.0	
2019/8/18 9:00	20.8	20.6	7.2	7.0	0.0	
2019/8/18 10:00	18.5	20.8	7.3	7.0	0.0	
2019/8/18 11:00	18.3	20.9	7.3	7.0	0.0	
2019/8/18 12:00	25.4	21.0	7.3	7.1	0.0	
2019/8/18 13:00	25.7	21.3	7.4	7.0	0.0	
2019/8/18 14:00	20.1	21.4	7.4	7.2	0.0	
2019/8/18 15:00	13.9	21.5	7.4	7.1	0.0	
2019/8/18 16:00	17.4	21.6	7.4	7.0	0.0	
2019/8/18 17:00	18.7	21.7	7.4	6.9	0.0	
2019/8/18 18:00	15.6	21.8	7.4	6.9	0.0	
2019/8/18 19:00	19.1	21.7	7.3	6.9	0.0	
2019/8/18 20:00	18.6	21.7	7.3	6.8	0.0	
2019/8/18 21:00	14.1	21.7	7.3	6.7	0.0	
2019/8/18 22:00	17.7	21.6	7.3	6.7	0.0	
2019/8/18 23:00	22.0	21.6	7.2	6.7	0.0	
2019/8/19 0:00	20.6	21.5	7.2	6.8	0.0	
2019/8/19 1:00	12.6	21.5	7.2	6.6	0.0	
2019/8/19 2:00	14.8	21.4	7.2	6.7	0.0	
2019/8/19 3:00	18.6	21.4	7.2	6.6	2.0	
2019/8/19 4:00	20.4	21.3	7.2	6.6	1.0	
2019/8/19 5:00	14.2	21.2	7.2	6.7	0.0	
2019/8/19 6:00	17.0	21.1	7.2	6.8	1.0	
2019/8/19 7:00	17.7	21.0	7.3	6.8	0.0	
2019/8/19 8:00	15.0	21.0	7.3	6.8	1.0	
2019/8/19 9:00	14.4	21.0	7.3	6.9	1.0	
2019/8/19 10:00	12.0	20.9	7.3	6.8	1.0	
2019/8/19 11:00	13.8	21.0	7.4	7.0	0.0	
2019/8/19 12:00	15.8	21.0	7.4	7.1	0.0	
2019/8/19 13:00	10.4	21.0	7.4	7.1	0.0	
2019/8/19 14:00	13.5	21.1	7.5	7.2	0.0	
2019/8/19 15:00	記録なし	記録なし	記録なし	記録なし	0.0	
2019/8/19 16:00	7.0	21.4	7.5	9.0	1.0	
2019/8/19 17:00	6.8	21.4	7.5	8.9	0.0	
2019/8/19 18:00	7.5	21.4	7.5	8.8	0.0	
2019/8/19 19:00	7.8	21.4	7.4	8.8	9.0	
2019/8/19 20:00	7.1	21.3	7.4	8.8	1.0	

観測地点	横石(水質)					雨量(mm/h)
	観測項目					
年/月/日 時:分	濁度(FTU)	水温(°C)	pH	DO(mg/L)		
2019/8/19 21:00	9.3	21.3	7.3	8.7	0.0	
2019/8/19 22:00	8.1	21.3	7.3	8.6	0.0	
2019/8/19 23:00	8.1	21.2	7.2	8.5	0.0	
2019/8/20 0:00	8.1	21.1	7.2	8.5	0.0	
2019/8/20 1:00	7.4	21.2	7.2	8.5	0.0	
2019/8/20 2:00	7.2	21.2	7.2	8.5	0.0	
2019/8/20 3:00	6.6	21.2	7.2	8.4	0.0	
2019/8/20 4:00	6.4	21.1	7.2	8.5	1.0	
2019/8/20 5:00	6.1	21.1	7.2	8.5	1.0	
2019/8/20 6:00	6.4	21.1	7.2	8.5	0.0	
2019/8/20 7:00	7.0	21.1	7.2	8.5	1.0	
2019/8/20 8:00	6.8	21.1	7.2	8.6	4.0	
2019/8/20 9:00	7.0	21.6	7.2	8.3	4.0	
2019/8/20 10:00	6.3	21.3	7.2	8.5	1.0	
2019/8/20 11:00	6.3	21.4	7.3	8.5	0.0	
2019/8/20 12:00	6.7	21.4	7.3	8.7	0.0	
2019/8/20 13:00	9.0	21.7	7.3	8.8	0.0	
2019/8/20 14:00	8.5	21.8	7.4	8.8	0.0	
2019/8/20 15:00	7.4	22.0	7.4	8.7	0.0	
2019/8/20 16:00	6.9	21.8	7.4	8.7	0.0	
2019/8/20 17:00	6.8	21.9	7.4	8.7	0.0	
2019/8/20 18:00	6.4	21.9	7.3	8.6	0.0	
2019/8/20 19:00	6.3	21.7	7.3	8.6	0.0	
2019/8/20 20:00	6.1	21.7	7.3	8.6	0.0	
2019/8/20 21:00	6.1	21.6	7.2	8.6	0.0	
2019/8/20 22:00	6.2	21.6	7.2	8.5	0.0	
2019/8/20 23:00	6.1	21.5	7.2	8.4	0.0	
2019/8/21 0:00	6.0	21.5	7.2	8.5	0.0	
2019/8/21 1:00	5.7	21.5	7.2	8.5	0.0	
2019/8/21 2:00	5.5	21.5	7.2	8.5	0.0	
2019/8/21 3:00	5.5	21.4	7.2	8.5	0.0	
2019/8/21 4:00	5.7	21.4	7.2	8.5	0.0	
2019/8/21 5:00	5.5	21.3	7.2	8.5	0.0	
2019/8/21 6:00	6.2	21.3	7.2	8.5	0.0	
2019/8/21 7:00	5.5	21.3	7.2	8.6	0.0	
2019/8/21 8:00	6.0	21.3	7.2	8.6	0.0	
2019/8/21 9:00	5.6	21.4	7.2	8.7	0.0	
2019/8/21 10:00	5.8	21.7	7.3	8.7	0.0	
2019/8/21 11:00	6.0	21.8	7.3	8.7	0.0	
2019/8/21 12:00	6.1	22.3	7.4	8.8	0.0	
2019/8/21 13:00	6.7	22.6	7.4	8.7	0.0	
2019/8/21 14:00	6.7	22.8	7.4	8.8	0.0	
2019/8/21 15:00	7.1	23.0	7.4	8.7	0.0	
2019/8/21 16:00	7.4	23.3	7.4	8.7	0.0	
2019/8/21 17:00	7.6	23.5	7.4	8.6	0.0	
2019/8/21 18:00	7.7	23.4	7.3	8.5	0.0	
2019/8/21 19:00	7.6	23.4	7.3	8.4	0.0	
2019/8/21 20:00	7.5	23.2	7.2	8.3	0.0	
2019/8/21 21:00	7.3	23.1	7.2	8.2	0.0	
2019/8/21 22:00	6.6	22.9	7.1	8.2	0.0	
2019/8/21 23:00	6.8	22.8	7.1	8.1	0.0	
2019/8/22 0:00	6.6	22.7	7.1	8.1	0.0	
2019/8/22 1:00	6.0	22.6	7.1	8.1	0.0	
2019/8/22 2:00	6.1	22.5	7.1	8.1	0.0	
2019/8/22 3:00	5.9	22.4	7.1	8.1	0.0	
2019/8/22 4:00	5.6	22.3	7.1	8.2	0.0	
2019/8/22 5:00	5.5	22.2	7.1	8.1	0.0	
2019/8/22 6:00	5.4	22.2	7.1	8.1	0.0	
2019/8/22 7:00	7.8	22.1	7.1	8.2	0.0	
2019/8/22 8:00	5.2	22.2	7.2	8.3	0.0	
2019/8/22 9:00	5.2	22.2	7.2	8.3	0.0	
2019/8/22 10:00	4.6	22.2	7.3	8.4	0.0	
2019/8/22 11:00	6.5	22.2	7.3	8.5	0.0	
2019/8/22 12:00	5.1	22.4	7.4	8.6	0.0	
2019/8/22 13:00	4.4	22.7	7.5	8.6	1.0	
2019/8/22 14:00	4.4	22.9	7.6	8.8	0.0	
2019/8/22 15:00	4.9	23.1	7.6	8.8	0.0	
2019/8/22 16:00	4.1	23.3	7.7	8.8	0.0	
2019/8/22 17:00	3.9	23.4	7.7	8.7	0.0	

観測地点	横石(水質)					(雨量は神瀬観測所の速報値(出典:国土交通省水文水質データベース))
年/月/日 時:分	観測項目				雨量(mm/h)	
	濁度(FTU)	水温(°C)	pH	DO(mg/L)		
2019/8/22 18:00	3.8	23.4	7.7	8.8	0.0	
2019/8/22 19:00	3.6	23.5	7.6	8.5	0.0	
2019/8/22 20:00	3.6	23.5	7.6	8.4	0.0	
2019/8/22 21:00	3.7	23.5	7.5	8.3	0.0	
2019/8/22 22:00	3.7	23.5	7.5	8.3	0.0	
2019/8/22 23:00	3.5	23.5	7.4	8.2	0.0	
2019/8/23 0:00	3.7	23.5	7.4	8.0	0.0	
2019/8/23 1:00	3.5	23.5	7.3	8.0	0.0	
2019/8/23 2:00	3.7	23.4	7.3	8.0	1.0	
2019/8/23 3:00	3.6	23.4	7.3	8.0	0.0	
2019/8/23 4:00	3.8	23.3	7.3	8.0	0.0	
2019/8/23 5:00	3.9	23.3	7.3	8.0	2.0	
2019/8/23 6:00	4.2	23.3	7.3	8.0	0.0	
2019/8/23 7:00	4.2	23.2	7.3	8.0	4.0	
2019/8/23 8:00	3.7	23.2	7.3	8.1	2.0	
2019/8/23 9:00	3.8	23.0	7.3	8.2	12.0	
2019/8/23 10:00	4.2	22.9	7.3	8.3	8.0	
2019/8/23 11:00	6.1	22.9	7.3	8.5	3.0	
2019/8/23 12:00	6.4	22.9	7.4	8.5	2.0	
2019/8/23 13:00	7.2	22.8	7.4	8.6	2.0	
2019/8/23 14:00	8.4	22.9	7.5	8.6	0.0	
2019/8/23 15:00	9.0	22.9	7.5	8.7	0.0	
2019/8/23 16:00	7.7	23.0	7.5	8.8	0.0	
2019/8/23 17:00	7.5	23.0	7.5	8.8	0.0	
2019/8/23 18:00	6.6	22.9	7.5	8.8	0.0	
2019/8/23 19:00	5.9	22.8	7.5	8.7	0.0	
2019/8/23 20:00	5.8	22.7	7.4	8.6	1.0	
2019/8/23 21:00	5.7	22.7	7.3	8.5	0.0	
2019/8/23 22:00	5.7	22.6	7.2	8.5	0.0	
2019/8/23 23:00	6.0	22.6	7.2	8.4	0.0	
2019/8/24 0:00	5.5	22.5	7.2	8.5	0.0	
2019/8/24 1:00	5.2	22.5	7.2	8.4	0.0	
2019/8/24 2:00	5.3	22.5	7.2	8.4	0.0	
2019/8/24 3:00	5.3	22.2	7.1	8.6	0.0	
2019/8/24 4:00	7.3	22.0	7.1	8.5	0.0	
2019/8/24 5:00	11.3	21.9	7.1	8.5	0.0	
2019/8/24 6:00	17.3	21.7	7.1	8.5	0.0	
2019/8/24 7:00	22.1	21.6	7.1	8.6	0.0	
2019/8/24 8:00	42.8	21.5	7.0	8.5	0.0	
2019/8/24 9:00	27.0	21.5	7.1	8.6	0.0	
2019/8/24 10:00	16.4	21.5	7.1	8.6	0.0	
2019/8/24 11:00	11.9	21.5	7.1	8.7	0.0	
2019/8/24 12:00	9.6	21.5	7.2	8.7	1.0	
2019/8/24 13:00	8.4	21.5	7.2	8.8	1.0	
2019/8/24 14:00	8.0	21.6	7.2	8.8	0.0	
2019/8/24 15:00	7.4	21.7	7.2	8.8	0.0	
2019/8/24 16:00	7.9	21.8	7.2	8.7	4.0	
2019/8/24 17:00	8.5	21.7	7.1	8.7	0.0	
2019/8/24 18:00	8.5	21.6	7.1	8.7	0.0	
2019/8/24 19:00	13.6	21.5	7.1	8.6	0.0	
2019/8/24 20:00	7.7	21.4	7.1	8.7	0.0	
2019/8/24 21:00	7.1	21.3	7.1	8.7	2.0	
2019/8/24 22:00	6.8	21.2	7.1	8.6	0.0	
2019/8/24 23:00	6.3	21.1	7.1	8.6	0.0	
2019/8/25 0:00	6.6	21.0	7.1	8.6	0.0	
2019/8/25 1:00	6.0	21.0	7.1	8.6	0.0	
2019/8/25 2:00	6.0	20.9	7.1	8.6	0.0	
2019/8/25 3:00	5.9	20.9	7.1	8.7	0.0	
2019/8/25 4:00	5.8	20.9	7.1	8.6	0.0	
2019/8/25 5:00	5.8	20.8	7.1	8.7	0.0	
2019/8/25 6:00	5.8	20.8	7.1	8.7	0.0	
2019/8/25 7:00	5.9	20.9	7.1	8.7	0.0	
2019/8/25 8:00	5.9	20.9	7.1	8.7	0.0	
2019/8/25 9:00	5.7	20.9	7.2	8.7	4.0	
2019/8/25 10:00	7.6	20.9	7.2	8.8	4.0	
2019/8/25 11:00	6.6	20.9	7.3	8.8	0.0	
2019/8/25 12:00	6.4	20.9	7.3	8.9	0.0	
2019/8/25 13:00	7.1	20.8	7.3	8.9	0.0	
2019/8/25 14:00	7.8	20.9	7.4	8.9	1.0	

観測地点	横石(水質)					(雨量は神瀬観測所の速報値(出典:国土交通省水文水質データベース))
年/月/日 時:分	観測項目				雨量(mm/h)	
	濁度(FTU)	水温(°C)	pH	DO(mg/L)		
2019/8/25 15:00	8.3	20.9	7.3	8.9	0.0	
2019/8/25 16:00	9.4	20.9	7.3	8.8	0.0	
2019/8/25 17:00	12.6	21.0	7.3	8.7	0.0	
2019/8/25 18:00	13.8	21.0	7.2	8.7	0.0	
2019/8/25 19:00	16.5	21.0	7.2	8.6	0.0	
2019/8/25 20:00	19.2	21.0	7.2	8.5	0.0	
2019/8/25 21:00	20.4	20.9	7.1	8.6	0.0	
2019/8/25 22:00	21.7	20.9	7.1	8.5	0.0	
2019/8/25 23:00	21.0	20.8	7.1	8.6	0.0	
2019/8/26 0:00	20.0	20.8	7.1	8.5	0.0	
2019/8/26 1:00	18.1	20.7	7.1	8.6	0.0	
2019/8/26 2:00	15.4	20.7	7.1	8.6	0.0	
2019/8/26 3:00	13.2	20.6	7.1	8.6	0.0	
2019/8/26 4:00	11.4	20.6	7.1	8.6	0.0	
2019/8/26 5:00	9.6	20.5	7.1	8.5	0.0	
2019/8/26 6:00	8.9	20.4	7.1	8.5	0.0	
2019/8/26 7:00	8.1	20.4	7.1	8.6	5.0	
2019/8/26 8:00	8.4	20.4	7.1	8.7	15.0	
2019/8/26 9:00	8.7	20.3	7.1	8.7	2.0	
2019/8/26 10:00	12.9	20.3	7.1	8.8	2.0	
2019/8/26 11:00	13.3	20.4	7.2	8.7	0.0	
2019/8/26 12:00	18.8	20.6	7.2	8.7	0.0	
2019/8/26 13:00	16.6	20.6	7.2	8.8	0.0	
2019/8/26 14:00	12.8	20.7	7.3	8.8	0.0	
2019/8/26 15:00	11.1	20.9	7.3	8.7	0.0	
2019/8/26 16:00	9.4	21.0	7.3	8.7	0.0	
2019/8/26 17:00	8.9	21.0	7.2	8.6	0.0	
2019/8/26 18:00	8.9	20.9	7.2	8.7	0.0	
2019/8/26 19:00	9.0	20.9	7.1	8.6	0.0	
2019/8/26 20:00	8.1	20.8	7.1	8.6	0.0	
2019/8/26 21:00	7.7	20.7	7.1	8.6	0.0	
2019/8/26 22:00	7.5	20.5	7.1	8.6	0.0	
2019/8/26 23:00	7.3	20.4	7.1	8.7	0.0	
2019/8/27 0:00	7.1	20.4	7.1	8.6	0.0	
2019/8/27 1:00	6.9	20.4	7.1	8.6	0.0	
2019/8/27 2:00	6.7	20.3	7.1	8.7	0.0	
2019/8/27 3:00	7.5	20.3	7.1	8.7	0.0	
2019/8/27 4:00	7.9	20.4	7.1	8.7	0.0	
2019/8/27 5:00	8.6	20.4	7.0	8.6	0.0	
2019/8/27 6:00	8.4	20.5	7.0	8.7	0.0	
2019/8/27 7:00	8.9	20.5	7.0	8.6	0.0	
2019/8/27 8:00	8.7	20.6	7.0	8.7	1.0	
2019/8/27 9:00	9.0	20.6	7.0	8.6	1.0	
2019/8/27 10:00	9.2	20.6	7.0	8.6	6.0	
2019/8/27 11:00	8.8	20.7	7.0	8.7	7.0	
2019/8/27 12:00	8.8	20.7	7.0	8.7	7.0	
2019/8/27 13:00	8.9	20.7	7.1	8.6	2.0	
2019/8/27 14:00	10.3	20.7	7.0	8.5	1.0	
2019/8/27 15:00	12.1	20.8	7.1	8.8	1.0	
2019/8/27 16:00	11.6	20.8	7.1	8.6	0.0	
2019/8/27 17:00	11.9	20.8	7.1	8.5	0.0	
2019/8/27 18:00	11.8	20.9	7.1	8.5	0.0	
2019/8/27 19:00	13.0	20.9	7.1	8.4	0.0	
2019/8/27 20:00	13.9	20.8	7.0	8.4	0.0	
2019/8/27 21:00	14.7	20.7	7.0	8.5	0.0	
2019/8/27 22:00	14.7	20.6	7.0	8.5	0.0	
2019/8/27 23:00	12.7	20.6	7.0	8.5	9.0	
2019/8/28 0:00	12.0	20.6	7.1	8.6	9.0	
2019/8/28 1:00	12.2	20.6	7.1	8.5	0.0	
2019/8/28 2:00	18.9	20.7	7.1	8.5	0.0	
2019/8/28 3:00	25.9	20.6	7.0	8.5	0.0	
2019/8/28 4:00	19.4	20.6	7.0	8.5	0.0	
2019/8/28 5:00	16.1	20.5	7.0	8.5	0.0	
2019/8/28 6:00	14.8	20.6	7.0	8.4	0.0	
2019/8/28 7:00	13.6	20.5	7.0	8.5	0.0	
2019/8/28 8:00	13.5	20.6	7.0	8.4	0.0	
2019/8/28 9:00	14.4	20.7	7.0	8.4	2.0	
2019/8/28 10:00	15.1	20.7	7.0	8.4	0.0	
2019/8/28 11:00	17.1	20.7	7.0	8.4	0.0	

観測地点	横石(水質)					(雨量は神瀬観測所の速報値(出典:国土交通省水文水質データベース))
	年/月/日 時:分	観測項目				
	濁度(FTU)	水温(°C)	pH	DO(mg/L)		
2019/8/28 12:00	15.4	20.7	7.0	8.5	0.0	
2019/8/28 13:00	13.7	20.7	7.0	8.6	0.0	
2019/8/28 14:00	12.3	20.7	7.0	8.7	0.0	
2019/8/28 15:00	11.4	20.7	7.0	8.8	0.0	
2019/8/28 16:00	10.7	20.7	7.1	9.1	0.0	
2019/8/28 17:00	9.8	20.7	7.1	9.0	0.0	
2019/8/28 18:00	9.7	20.6	7.0	9.0	0.0	
2019/8/28 19:00	8.9	20.5	7.0	8.9	0.0	
2019/8/28 20:00	8.5	20.4	7.0	8.9	0.0	
2019/8/28 21:00	10.5	20.4	7.0	8.9	0.0	
2019/8/28 22:00	10.2	20.4	7.0	8.9	0.0	
2019/8/28 23:00	8.4	20.3	7.0	8.9	0.0	
2019/8/29 0:00	8.4	20.3	7.0	8.9	0.0	
2019/8/29 1:00	8.0	20.4	7.0	8.9	0.0	
2019/8/29 2:00	7.9	20.4	7.0	8.9	0.0	
2019/8/29 3:00	7.9	20.4	7.0	8.9	0.0	
2019/8/29 4:00	7.7	20.4	7.0	8.9	0.0	
2019/8/29 5:00	7.9	20.4	7.0	8.9	0.0	
2019/8/29 6:00	8.7	20.4	7.0	8.9	0.0	
2019/8/29 7:00	8.9	20.5	7.1	8.9	0.0	
2019/8/29 8:00	8.7	20.6	7.1	8.9	0.0	
2019/8/29 9:00	11.3	20.7	7.1	9.0	0.0	
2019/8/29 10:00	8.5	20.9	7.2	9.0	0.0	
2019/8/29 11:00	10.2	21.1	7.2	9.1	0.0	
2019/8/29 12:00	9.0	21.2	7.2	9.0	0.0	
2019/8/29 13:00	8.3	21.4	7.2	9.0	0.0	
2019/8/29 14:00	8.2	21.4	7.2	8.9	0.0	
2019/8/29 15:00	7.9	21.5	7.2	8.9	0.0	
2019/8/29 16:00	7.3	21.4	7.2	8.9	0.0	
2019/8/29 17:00	6.9	21.2	7.2	8.9	0.0	
2019/8/29 18:00	6.5	21.2	7.2	8.8	0.0	
2019/8/29 19:00	6.8	21.0	7.1	8.8	0.0	
2019/8/29 20:00	6.5	20.8	7.1	8.8	0.0	
2019/8/29 21:00	6.5	20.7	7.1	8.7	0.0	
2019/8/29 22:00	6.4	20.7	7.1	8.7	0.0	
2019/8/29 23:00	7.0	20.6	7.1	8.8	0.0	
2019/8/30 0:00	6.4	20.6	7.1	8.7	0.0	
2019/8/30 1:00	6.2	20.6	7.1	8.7	0.0	
2019/8/30 2:00	6.3	20.5	7.1	8.7	0.0	
2019/8/30 3:00	5.9	20.5	7.1	8.7	0.0	
2019/8/30 4:00	6.0	20.5	7.1	8.7	2.0	
2019/8/30 5:00	6.4	20.7	7.1	8.7	21.0	
2019/8/30 6:00	6.0	20.7	7.1	8.7	15.0	
2019/8/30 7:00	6.2	20.8	7.1	8.7	3.0	
2019/8/30 8:00	5.8	20.8	7.1	8.8	0.0	
2019/8/30 9:00	7.5	20.9	7.2	8.9	0.0	
2019/8/30 10:00	7.2	21.2	7.2	8.9	0.0	
2019/8/30 11:00	7.8	21.5	7.3	9.0	0.0	
2019/8/30 12:00	7.2	21.9	7.3	8.9	0.0	
2019/8/30 13:00	6.9	22.0	7.3	8.9	0.0	
2019/8/30 14:00	6.6	22.2	7.3	8.9	0.0	
2019/8/30 15:00	6.5	22.1	7.3	8.9	0.0	
2019/8/30 16:00	5.7	21.9	7.3	8.9	0.0	
2019/8/30 17:00	5.8	21.8	7.2	8.8	0.0	
2019/8/30 18:00	6.0	21.6	7.2	8.8	0.0	
2019/8/30 19:00	5.9	21.4	7.2	8.8	0.0	
2019/8/30 20:00	5.4	21.2	7.1	8.8	0.0	
2019/8/30 21:00	5.7	21.0	7.1	8.7	0.0	
2019/8/30 22:00	5.6	20.9	7.1	8.7	0.0	
2019/8/30 23:00	5.6	20.8	7.1	8.7	0.0	
2019/8/31 0:00	6.4	20.7	7.1	8.7	0.0	
2019/8/31 1:00	6.4	20.7	7.1	8.7	0.0	
2019/8/31 2:00	6.7	20.6	7.1	8.7	0.0	
2019/8/31 3:00	7.5	20.6	7.1	8.7	0.0	
2019/8/31 4:00	8.7	20.6	7.1	8.7	0.0	
2019/8/31 5:00	7.4	20.6	7.1	8.7	0.0	
2019/8/31 6:00	7.9	20.6	7.1	8.7	0.0	
2019/8/31 7:00	7.9	20.6	7.1	8.7	1.0	
2019/8/31 8:00	7.7	20.6	7.2	8.8	2.0	



観測地点	横石(水質)					(雨量は神瀬観測所の速報値(出典:国土交通省水文水質データベース))
年/月/日 時:分	観測項目				雨量(mm/h)	
	濁度(FTU)	水温(°C)	pH	DO(mg/L)		
2019/8/31 9:00	8.1	20.6	7.2	8.8	1.0	
2019/8/31 10:00	7.5	20.7	7.2	8.7	2.0	
2019/8/31 11:00	7.2	20.7	7.2	8.9	3.0	
2019/8/31 12:00	6.7	20.7	7.3	8.9	0.0	
2019/8/31 13:00	7.5	20.8	7.3	9.0	0.0	
2019/8/31 14:00	7.1	20.9	7.3	9.0	0.0	
2019/8/31 15:00	8.6	21.0	7.3	9.0	0.0	
2019/8/31 16:00	8.5	21.2	7.3	8.9	0.0	
2019/8/31 17:00	7.7	21.2	7.3	8.8	0.0	
2019/8/31 18:00	10.1	21.1	7.2	8.8	0.0	
2019/8/31 19:00	9.3	20.9	7.2	8.9	5.0	
2019/8/31 20:00	7.9	20.7	7.2	9.0	25.0	
2019/8/31 21:00	7.1	20.4	7.1	9.0	1.0	
2019/8/31 22:00	7.6	20.4	7.1	8.9	0.0	
2019/8/31 23:00	11.3	20.2	7.1	8.9	0.0	
2019/9/1 0:00	33.6	20.1	7.1	8.9	0.0	
2019/9/1 1:00	24.9	20.0	7.1	9.0	0.0	
2019/9/1 2:00	15.3	19.9	7.1	9.0	0.0	
2019/9/1 3:00	11.6	19.9	7.2	8.9	0.0	
2019/9/1 4:00	9.2	19.9	7.1	9.0	0.0	
2019/9/1 5:00	9.4	19.9	7.1	9.0	0.0	
2019/9/1 6:00	10.3	19.9	7.1	8.9	0.0	
2019/9/1 7:00	13.4	20.0	7.1	9.0	2.0	
2019/9/1 8:00	14.3	20.1	7.0	8.9	2.0	
2019/9/1 9:00	14.0	20.1	7.0	8.9	3.0	
2019/9/1 10:00	14.8	20.1	7.0	8.9	0.0	
2019/9/1 11:00	16.2	20.7	7.0	8.8	10.0	
2019/9/1 12:00	13.7	20.2	7.1	8.9	0.0	
2019/9/1 13:00	15.8	20.3	7.1	9.1	0.0	
2019/9/1 14:00	13.4	20.4	7.1	9.1	0.0	
2019/9/1 15:00	12.5	20.6	7.1	9.0	0.0	
2019/9/1 16:00	13.6	20.6	7.2	9.1	0.0	
2019/9/1 17:00	10.7	20.6	7.2	9.0	0.0	
2019/9/1 18:00	10.4	20.5	7.2	9.0	0.0	
2019/9/1 19:00	9.9	20.3	7.1	9.0	0.0	
2019/9/1 20:00	8.6	20.2	7.1	8.9	0.0	
2019/9/1 21:00	8.2	20.1	7.1	8.9	0.0	
2019/9/1 22:00	8.4	20.0	7.1	8.9	0.0	
2019/9/1 23:00	9.3	19.9	7.1	9.0	0.0	
2019/9/2 0:00	9.0	19.9	7.1	9.0	0.0	
2019/9/2 1:00	9.2	19.9	7.1	9.0	0.0	
2019/9/2 2:00	8.9	19.9	7.1	9.0	0.0	
2019/9/2 3:00	8.1	19.9	7.1	9.0	0.0	
2019/9/2 4:00	9.6	19.9	7.1	9.0	0.0	
2019/9/2 5:00	10.4	20.0	7.1	9.0	0.0	
2019/9/2 6:00	14.7	20.0	7.1	9.0	0.0	
2019/9/2 7:00	11.4	20.1	7.1	9.0	0.0	
2019/9/2 8:00	13.2	20.2	7.1	9.0	0.0	
2019/9/2 9:00	13.3	20.2	7.2	9.0	0.0	
2019/9/2 10:00	12.1	20.3	7.2	9.1	0.0	
2019/9/2 11:00	14.4	20.4	7.2	9.1	0.0	
2019/9/2 12:00	13.1	20.6	7.2	9.0	0.0	
2019/9/2 13:00	12.7	20.7	7.3	9.0	0.0	
2019/9/2 14:00	13.8	20.8	7.3	9.0	0.0	
2019/9/2 15:00	17.7	21.0	7.3	9.0	0.0	
2019/9/2 16:00	11.9	21.2	7.3	9.0	0.0	
2019/9/2 17:00	9.8	21.2	7.3	8.9	0.0	
2019/9/2 18:00	9.6	21.1	7.3	8.9	0.0	
2019/9/2 19:00	8.7	21.0	7.2	8.8	0.0	
2019/9/2 20:00	7.6	20.9	7.2	8.8	0.0	
2019/9/2 21:00	9.7	20.8	7.2	8.7	0.0	
2019/9/2 22:00	7.2	20.6	7.2	8.7	0.0	
2019/9/2 23:00	6.9	20.5	7.1	8.7	0.0	
2019/9/3 0:00	7.3	20.5	7.1	8.7	0.0	
2019/9/3 1:00	8.3	20.4	7.1	8.7	0.0	
2019/9/3 2:00	6.9	20.4	7.1	8.7	0.0	
2019/9/3 3:00	8.1	20.3	7.2	8.7	0.0	
2019/9/3 4:00	8.1	20.3	7.2	8.7	0.0	
2019/9/3 5:00	7.4	20.2	7.2	8.7	0.0	

観測地点	横石(水質)					(雨量は神瀬観測所の速報値(出典:国土交通省水文水質データベース))
年/月/日 時:分	観測項目				雨量(mm/h)	
	濁度(FTU)	水温(°C)	pH	DO(mg/L)		
2019/9/3 6:00	6.4	20.2	7.2	8.8	0.0	
2019/9/3 7:00	6.7	20.2	7.2	8.8	0.0	
2019/9/3 8:00	7.4	20.3	7.3	8.8	0.0	
2019/9/3 9:00	6.3	20.5	7.3	9.0	0.0	
2019/9/3 10:00	7.1	20.7	7.4	9.0	0.0	
2019/9/3 11:00	6.7	20.9	7.4	9.0	0.0	
2019/9/3 12:00	10.2	21.2	7.5	8.9	0.0	
2019/9/3 13:00	6.0	21.6	7.5	8.9	0.0	
2019/9/3 14:00	5.5	21.8	7.5	8.9	0.0	
2019/9/3 15:00	5.6	21.9	7.6	8.8	0.0	
2019/9/3 16:00	7.0	22.0	7.5	8.7	0.0	
2019/9/3 17:00	6.9	22.1	7.5	8.8	1.0	
2019/9/3 18:00	5.6	22.0	7.5	8.7	0.0	
2019/9/3 19:00	12.2	21.9	7.4	8.7	1.0	
2019/9/3 20:00	7.1	21.6	7.3	8.6	0.0	
2019/9/3 21:00	20.1	21.5	7.2	8.5	0.0	
2019/9/3 22:00	18.4	21.4	7.2	8.4	0.0	
2019/9/3 23:00	13.2	21.3	7.2	8.5	0.0	
2019/9/4 0:00	11.1	21.3	7.2	8.4	0.0	
2019/9/4 1:00	9.6	21.1	7.2	8.5	0.0	
2019/9/4 2:00	8.1	21.1	7.2	8.5	0.0	
2019/9/4 3:00	6.4	21.0	7.2	8.4	0.0	
2019/9/4 4:00	8.9	20.9	7.2	8.5	0.0	
2019/9/4 5:00	5.8	20.8	7.2	8.5	0.0	
2019/9/4 6:00	6.8	20.8	7.2	8.5	0.0	
2019/9/4 7:00	8.8	20.8	7.2	8.6	0.0	
2019/9/4 8:00	6.5	20.9	7.3	8.6	0.0	
2019/9/4 9:00	5.4	21.0	7.3	8.8	0.0	
2019/9/4 10:00	6.5	21.2	7.4	8.9	0.0	
2019/9/4 11:00	5.1	21.4	7.5	8.9	0.0	
2019/9/4 12:00	6.0	21.7	7.5	8.9	0.0	
2019/9/4 13:00	6.2	22.1	7.6	8.9	0.0	
2019/9/4 14:00	4.1	22.3	7.6	8.8	0.0	
2019/9/4 15:00	6.2	22.5	7.7	8.8	0.0	
2019/9/4 16:00	6.5	22.6	7.6	8.8	0.0	
2019/9/4 17:00	9.0	22.7	7.5	8.8	0.0	
2019/9/4 18:00	13.4	22.4	7.4	8.7	0.0	
2019/9/4 19:00	13.7	22.3	7.3	8.6	20.0	
2019/9/4 20:00	41.4	22.4	7.3	8.4	2.0	
2019/9/4 21:00	45.3	22.2	7.2	8.4	0.0	
2019/9/4 22:00	95.2	22.1	7.2	8.3	0.0	
2019/9/4 23:00	11.7	21.9	7.2	8.3	0.0	
2019/9/5 0:00	12.7	21.8	7.2	8.3	0.0	
2019/9/5 1:00	33.0	21.7	7.2	8.3	0.0	
2019/9/5 2:00	8.2	21.6	7.2	8.3	0.0	
2019/9/5 3:00	8.0	21.5	7.2	8.3	0.0	
2019/9/5 4:00	6.2	21.4	7.2	8.3	0.0	
2019/9/5 5:00	5.5	21.4	7.2	8.3	0.0	
2019/9/5 6:00	7.8	21.3	7.2	8.3	0.0	
2019/9/5 7:00	6.5	21.3	7.2	8.4	0.0	
2019/9/5 8:00	6.6	21.3	7.3	8.5	0.0	
2019/9/5 9:00	5.5	21.4	7.3	8.6	0.0	
2019/9/5 10:00	6.2	21.7	7.4	8.6	0.0	
2019/9/5 11:00	6.4	22.0	7.5	8.7	0.0	
2019/9/5 12:00	5.9	22.2	7.6	8.7	0.0	
2019/9/5 13:00	6.1	22.5	7.7	8.7	0.0	
2019/9/5 14:00	6.5	22.7	7.7	8.6	0.0	
2019/9/5 15:00	6.4	22.8	7.7	8.6	0.0	
2019/9/5 16:00	5.4	22.9	7.8	8.6	0.0	
2019/9/5 17:00	5.4	23.1	7.7	8.5	0.0	
2019/9/5 18:00	6.0	23.0	7.7	8.5	0.0	
2019/9/5 19:00	6.4	22.9	7.6	8.3	0.0	
2019/9/5 20:00	7.1	22.8	7.5	8.3	0.0	
2019/9/5 21:00	5.9	22.6	7.4	8.2	0.0	
2019/9/5 22:00	7.8	22.5	7.4	8.2	0.0	
2019/9/5 23:00	8.7	22.3	7.3	8.1	0.0	
2019/9/6 0:00	7.8	22.2	7.3	8.1	0.0	
2019/9/6 1:00	6.5	22.1	7.3	8.0	0.0	
2019/9/6 2:00	7.7	22.0	7.3	8.0	0.0	

観測地点	横石(水質)					(雨量は神瀬観測所の速報値(出典:国土交通省水文水質データベース))
年/月/日 時:分	観測項目				雨量(mm/h)	
	濁度(FTU)	水温(°C)	pH	DO(mg/L)		
2019/9/6 3:00	6.2	22.0	7.3	8.0	0.0	
2019/9/6 4:00	6.6	21.9	7.3	8.0	0.0	
2019/9/6 5:00	6.2	21.9	7.3	8.0	0.0	
2019/9/6 6:00	5.4	21.8	7.3	8.1	0.0	
2019/9/6 7:00	6.0	21.8	7.3	8.1	0.0	
2019/9/6 8:00	6.9	21.8	7.4	8.2	0.0	
2019/9/6 9:00	7.5	21.8	7.4	8.3	1.0	
2019/9/6 10:00	5.6	21.9	7.5	8.3	0.0	
2019/9/6 11:00	7.1	22.1	7.5	8.4	0.0	
2019/9/6 12:00	5.6	22.4	7.6	8.5	0.0	
2019/9/6 13:00	7.6	22.5	7.7	8.4	0.0	
2019/9/6 14:00	7.1	22.6	7.8	8.5	0.0	
2019/9/6 15:00	6.5	22.7	7.8	8.5	0.0	
2019/9/6 16:00	10.2	22.8	7.9	8.6	0.0	
2019/9/6 17:00	10.5	22.8	7.9	8.5	0.0	
2019/9/6 18:00	8.9	22.8	7.8	8.4	0.0	
2019/9/6 19:00	8.5	22.7	7.8	8.4	0.0	
2019/9/6 20:00	15.9	22.6	7.7	8.2	0.0	
2019/9/6 21:00	7.8	22.5	7.6	8.2	0.0	
2019/9/6 22:00	10.6	22.5	7.5	8.0	0.0	
2019/9/6 23:00	6.5	22.4	7.4	7.9	0.0	
2019/9/7 0:00	9.1	22.5	7.4	7.8	0.0	
2019/9/7 1:00	11.2	22.5	7.4	7.8	0.0	
2019/9/7 2:00	9.3	22.5	7.4	7.8	0.0	
2019/9/7 3:00	11.8	22.5	7.4	7.8	0.0	
2019/9/7 4:00	12.0	22.4	7.4	7.8	0.0	
2019/9/7 5:00	8.0	22.5	7.4	7.9	0.0	
2019/9/7 6:00	11.0	22.4	7.4	7.8	0.0	
2019/9/7 7:00	8.0	22.4	7.4	7.9	0.0	
2019/9/7 8:00	11.6	22.4	7.4	8.0	0.0	
2019/9/7 9:00	6.6	22.5	7.4	8.0	0.0	
2019/9/7 10:00	9.7	22.7	7.5	8.2	0.0	
2019/9/7 11:00	7.0	22.8	7.6	8.4	1.0	
2019/9/7 12:00	5.9	23.0	7.8	8.5	0.0	
2019/9/7 13:00	10.8	23.3	7.9	8.6	0.0	
2019/9/7 14:00	7.8	23.5	8.0	8.7	0.0	
2019/9/7 15:00	5.7	23.5	8.0	8.7	0.0	
2019/9/7 16:00	6.3	23.5	8.0	8.6	0.0	
2019/9/7 17:00	6.1	23.5	8.0	8.6	0.0	
2019/9/7 18:00	6.6	23.3	7.9	8.4	0.0	
2019/9/7 19:00	11.3	23.3	7.8	8.3	0.0	
2019/9/7 20:00	12.0	23.2	7.8	8.2	0.0	
2019/9/7 21:00	10.3	23.1	7.7	8.0	0.0	
2019/9/7 22:00	16.0	22.9	7.6	7.9	0.0	
2019/9/7 23:00	13.0	22.9	7.5	7.8	0.0	
2019/9/8 0:00	7.3	22.9	7.4	7.7	0.0	
2019/9/8 1:00	6.7	22.8	7.4	7.7	0.0	
2019/9/8 2:00	6.2	22.7	7.4	7.7	0.0	
2019/9/8 3:00	7.1	22.7	7.4	7.7	0.0	
2019/9/8 4:00	6.9	22.7	7.4	7.6	0.0	
2019/9/8 5:00	6.2	22.6	7.4	7.7	0.0	
2019/9/8 6:00	5.3	22.6	7.3	7.7	0.0	
2019/9/8 7:00	7.6	22.5	7.4	7.8	0.0	
2019/9/8 8:00	9.6	22.6	7.4	7.8	0.0	
2019/9/8 9:00	7.5	22.7	7.5	7.9	0.0	
2019/9/8 10:00	6.2	22.7	7.5	7.9	0.0	
2019/9/8 11:00	6.7	23.0	7.6	8.2	0.0	
2019/9/8 12:00	7.7	23.3	7.7	8.3	0.0	
2019/9/8 13:00	5.1	23.5	7.8	8.4	0.0	
2019/9/8 14:00	24.3	23.7	7.9	8.5	0.0	
2019/9/8 15:00	6.6	23.9	8.0	8.5	0.0	
2019/9/8 16:00	5.9	23.9	8.0	8.5	0.0	
2019/9/8 17:00	7.1	23.9	8.1	8.5	0.0	
2019/9/8 18:00	15.5	23.8	8.0	8.3	0.0	
2019/9/8 19:00	7.3	23.7	7.9	8.1	1.0	
2019/9/8 20:00	11.2	23.5	7.8	8.0	0.0	
2019/9/8 21:00	6.8	23.3	7.7	8.0	0.0	
2019/9/8 22:00	13.8	23.2	7.6	7.8	0.0	
2019/9/8 23:00	12.2	23.2	7.5	7.6	0.0	

観測地点	横石(水質)					(雨量は神瀬観測所の速報値(出典:国土交通省水文水質データベース))
年/月/日 時:分	観測項目				雨量(mm/h)	
	濁度(FTU)	水温(°C)	pH	DO(mg/L)		
2019/9/9 0:00	22.8	23.2	7.5	7.6	0.0	
2019/9/9 1:00	20.3	23.1	7.4	7.6	0.0	
2019/9/9 2:00	15.8	23.0	7.4	7.5	0.0	
2019/9/9 3:00	13.0	23.0	7.4	7.5	0.0	
2019/9/9 4:00	11.4	22.9	7.4	7.5	0.0	
2019/9/9 5:00	8.1	22.9	7.4	7.5	0.0	
2019/9/9 6:00	8.8	22.8	7.4	7.6	0.0	
2019/9/9 7:00	8.0	22.8	7.4	7.5	0.0	
2019/9/9 8:00	8.0	22.8	7.4	7.6	0.0	
2019/9/9 9:00	9.4	22.9	7.5	7.7	0.0	
2019/9/9 10:00	7.3	23.1	7.5	7.8	0.0	
2019/9/9 11:00	7.4	23.2	7.6	8.0	0.0	
2019/9/9 12:00	8.2	23.3	7.7	8.1	0.0	
2019/9/9 13:00	7.5	23.5	7.8	8.2	0.0	
2019/9/9 14:00	7.9	23.8	7.9	8.3	0.0	
2019/9/9 15:00	7.6	23.9	7.9	8.3	0.0	
2019/9/9 16:00	7.6	23.9	8.0	8.3	0.0	
2019/9/9 17:00	6.8	23.9	8.0	8.3	2.0	
2019/9/9 18:00	9.3	23.8	7.9	8.3	0.0	
2019/9/9 19:00	9.3	23.7	7.9	8.1	0.0	
2019/9/9 20:00	7.6	23.7	7.9	8.1	0.0	
2019/9/9 21:00	7.5	23.6	7.8	7.9	0.0	
2019/9/9 22:00	15.3	23.5	7.7	7.8	0.0	
2019/9/9 23:00	12.1	23.4	7.6	7.7	0.0	
2019/9/10 0:00	8.8	23.4	7.5	7.6	0.0	
2019/9/10 1:00	7.5	23.3	7.5	7.5	0.0	
2019/9/10 2:00	7.5	23.3	7.4	7.5	0.0	
2019/9/10 3:00	6.4	23.2	7.4	7.5	0.0	
2019/9/10 4:00	5.6	23.2	7.4	7.4	0.0	
2019/9/10 5:00	7.3	23.2	7.4	7.3	0.0	
2019/9/10 6:00	9.9	23.1	7.4	7.3	0.0	
2019/9/10 7:00	7.7	23.1	7.4	7.5	0.0	
2019/9/10 8:00	8.1	23.2	7.5	7.7	0.0	
2019/9/10 9:00	7.0	23.3	7.5	7.7	0.0	
2019/9/10 10:00	7.4	23.5	7.6	7.8	0.0	
2019/9/10 11:00	6.6	23.7	7.6	8.0	0.0	
2019/9/10 12:00	8.5	24.0	7.7	8.0	0.0	
2019/9/10 13:00	6.9	24.3	7.8	8.2	0.0	
2019/9/10 14:00	6.8	24.5	7.9	8.2	0.0	
2019/9/10 15:00	19.1	24.7	8.0	8.3	0.0	
2019/9/10 16:00	6.8	24.8	8.1	8.4	0.0	
2019/9/10 17:00	6.7	24.8	8.1	8.3	0.0	
2019/9/10 18:00	8.7	24.7	8.1	8.2	0.0	
2019/9/10 19:00	7.6	24.6	8.0	8.1	0.0	
2019/9/10 20:00	7.9	24.5	8.0	8.1	0.0	
2019/9/10 21:00	8.5	24.4	7.9	7.8	0.0	
2019/9/10 22:00	9.9	24.1	7.8	7.7	0.0	
2019/9/10 23:00	6.1	23.9	7.6	7.6	0.0	
2019/9/11 0:00	9.5	23.7	7.6	7.5	0.0	
2019/9/11 1:00	10.4	23.6	7.5	7.4	0.0	
2019/9/11 2:00	7.9	23.5	7.5	7.4	0.0	
2019/9/11 3:00	9.4	23.4	7.4	7.3	0.0	
2019/9/11 4:00	6.6	23.4	7.4	7.3	0.0	
2019/9/11 5:00	9.5	23.4	7.4	7.3	0.0	
2019/9/11 6:00	7.2	23.4	7.4	7.3	0.0	
2019/9/11 7:00	9.8	23.4	7.4	7.4	0.0	
2019/9/11 8:00	8.6	23.5	7.5	7.5	0.0	
2019/9/11 9:00	17.3	23.5	7.5	7.5	0.0	
2019/9/11 10:00	10.3	23.8	7.5	7.7	0.0	
2019/9/11 11:00	8.1	24.0	7.7	7.8	0.0	
2019/9/11 12:00	8.9	24.2	7.8	8.0	0.0	
2019/9/11 13:00	7.6	24.4	7.9	8.1	0.0	
2019/9/11 14:00	6.6	24.6	8.0	8.2	0.0	
2019/9/11 15:00	6.6	24.8	8.0	8.2	0.0	
2019/9/11 16:00	6.4	24.9	8.1	8.3	0.0	
2019/9/11 17:00	6.6	24.8	8.1	8.2	0.0	
2019/9/11 18:00	6.6	24.7	8.1	8.1	0.0	
2019/9/11 19:00	7.0	24.7	8.0	8.0	0.0	
2019/9/11 20:00	7.2	24.5	7.9	8.2	0.0	

観測地点	横石(水質)					(雨量は神瀬観測所の速報値(出典:国土交通省水文水質データベース))
年/月/日 時:分	観測項目				雨量(mm/h)	
	濁度(FTU)	水温(°C)	pH	DO(mg/L)		
2019/9/11 21:00	5.7	24.3	7.8	7.9	0.0	
2019/9/11 22:00	6.0	24.2	7.7	7.7	0.0	
2019/9/11 23:00	6.3	24.1	7.6	7.6	0.0	
2019/9/12 0:00	6.0	24.0	7.6	7.5	0.0	
2019/9/12 1:00	6.2	24.0	7.5	7.4	0.0	
2019/9/12 2:00	7.4	23.9	7.5	7.3	0.0	
2019/9/12 3:00	6.6	23.9	7.4	7.4	0.0	
2019/9/12 4:00	6.4	23.8	7.4	7.3	0.0	
2019/9/12 5:00	7.4	23.9	7.4	7.3	0.0	
2019/9/12 6:00	7.3	23.8	7.4	7.3	0.0	
2019/9/12 7:00	6.3	23.8	7.4	7.4	0.0	
2019/9/12 8:00	6.3	23.9	7.5	7.5	0.0	
2019/9/12 9:00	6.5	24.0	7.5	7.6	0.0	
2019/9/12 10:00	6.1	24.2	7.5	7.8	0.0	
2019/9/12 11:00	5.3	24.4	7.6	8.0	0.0	
2019/9/12 12:00	6.8	24.6	7.7	8.1	0.0	
2019/9/12 13:00	6.5	24.9	7.8	8.4	0.0	
2019/9/12 14:00	4.9	25.1	8.0	8.5	0.0	
2019/9/12 15:00	6.3	25.2	8.0	8.5	0.0	
2019/9/12 16:00	5.5	25.3	8.1	8.4	0.0	
2019/9/12 17:00	8.0	25.3	8.1	8.4	0.0	
2019/9/12 18:00	7.9	25.2	8.0	8.2	0.0	
2019/9/12 19:00	10.4	25.2	8.0	8.1	0.0	
2019/9/12 20:00	8.0	25.0	7.9	8.0	0.0	
2019/9/12 21:00	7.9	24.8	7.8	7.9	0.0	
2019/9/12 22:00	8.4	24.7	7.7	7.6	0.0	
2019/9/12 23:00	6.0	24.5	7.6	7.5	0.0	
2019/9/13 0:00	6.1	24.5	7.5	7.4	0.0	
2019/9/13 1:00	11.0	24.4	7.4	7.3	0.0	
2019/9/13 2:00	8.4	24.3	7.4	7.2	0.0	
2019/9/13 3:00	6.6	24.3	7.4	7.2	0.0	
2019/9/13 4:00	8.2	24.2	7.4	7.3	0.0	
2019/9/13 5:00	11.1	24.3	7.4	7.2	0.0	
2019/9/13 6:00	10.6	24.2	7.4	7.3	0.0	
2019/9/13 7:00	9.3	24.2	7.4	7.2	0.0	
2019/9/13 8:00	7.1	24.1	7.4	7.4	0.0	
2019/9/13 9:00	8.0	24.3	7.5	7.5	0.0	
2019/9/13 10:00	8.0	24.5	7.5	7.6	0.0	
2019/9/13 11:00	6.9	24.7	7.6	7.7	0.0	
2019/9/13 12:00	6.6	25.0	7.7	7.9	0.0	
2019/9/13 13:00	7.6	25.2	7.8	8.1	0.0	
2019/9/13 14:00	7.3	25.4	7.9	8.2	0.0	
2019/9/13 15:00	9.6	25.5	8.0	8.4	0.0	
2019/9/13 16:00	9.1	25.2	7.9	8.2	0.0	
2019/9/13 17:00	10.2	25.1	8.0	8.1	0.0	
2019/9/13 18:00	8.3	24.9	7.9	8.0	0.0	
2019/9/13 19:00	9.7	24.7	7.8	7.8	0.0	
2019/9/13 20:00	13.0	24.3	7.7	7.8	0.0	
2019/9/13 21:00	13.5	24.0	7.6	7.7	0.0	
2019/9/13 22:00	13.6	24.0	7.6	7.5	0.0	
2019/9/13 23:00	19.0	24.0	7.5	7.5	0.0	
2019/9/14 0:00	22.9	24.0	7.4	7.4	0.0	
2019/9/14 1:00	16.3	24.0	7.4	7.3	0.0	
2019/9/14 2:00	14.8	23.9	7.4	7.2	0.0	
2019/9/14 3:00	12.2	23.8	7.4	7.2	0.0	
2019/9/14 4:00	12.5	23.8	7.4	7.2	0.0	
2019/9/14 5:00	9.3	23.8	7.4	7.2	0.0	
2019/9/14 6:00	12.3	23.7	7.4	7.2	0.0	
2019/9/14 7:00	8.7	23.7	7.4	7.2	0.0	
2019/9/14 8:00	8.5	23.9	7.4	7.3	0.0	
2019/9/14 9:00	7.8	23.9	7.5	7.5	0.0	
2019/9/14 10:00	10.4	24.0	7.5	7.6	0.0	
2019/9/14 11:00	9.3	24.2	7.6	7.7	0.0	
2019/9/14 12:00	9.8	24.4	7.7	7.8	0.0	
2019/9/14 13:00	9.1	24.4	7.8	8.1	0.0	
2019/9/14 14:00	10.8	24.7	7.9	8.1	0.0	
2019/9/14 15:00	6.9	24.9	7.9	8.2	0.0	
2019/9/14 16:00	8.2	24.9	8.0	8.1	0.0	
2019/9/14 17:00	8.6	24.9	8.0	8.1	0.0	

観測地点	横石(水質)					(雨量は神瀬観測所の速報値(出典:国土交通省水文水質データベース))
年/月/日 時:分	観測項目				雨量(mm/h)	
	濁度(FTU)	水温(°C)	pH	DO(mg/L)		
2019/9/14 18:00	9.2	24.7	7.9	7.9	0.0	
2019/9/14 19:00	10.8	24.6	7.9	7.8	0.0	
2019/9/14 20:00	11.0	24.4	7.8	7.7	0.0	
2019/9/14 21:00	13.3	24.3	7.7	7.6	0.0	
2019/9/14 22:00	6.4	24.2	7.6	7.4	0.0	
2019/9/14 23:00	9.7	24.0	7.5	7.3	0.0	
2019/9/15 0:00	12.1	23.8	7.4	7.2	0.0	
2019/9/15 1:00	7.9	23.6	7.4	7.1	0.0	
2019/9/15 2:00	11.0	23.5	7.4	7.1	0.0	
2019/9/15 3:00	10.3	23.4	7.4	7.1	0.0	
2019/9/15 4:00	9.9	23.4	7.3	7.1	0.0	
2019/9/15 5:00	9.6	23.3	7.3	7.1	0.0	
2019/9/15 6:00	12.7	23.3	7.3	7.0	0.0	
2019/9/15 7:00	10.6	23.3	7.3	7.1	0.0	
2019/9/15 8:00	12.8	23.4	7.4	7.2	0.0	
2019/9/15 9:00	11.1	23.5	7.4	7.4	0.0	
2019/9/15 10:00	7.6	23.7	7.5	7.5	0.0	
2019/9/15 11:00	7.2	23.9	7.6	7.6	0.0	
2019/9/15 12:00	6.1	24.2	7.7	7.9	0.0	
2019/9/15 13:00	8.9	24.5	7.8	8.0	0.0	
2019/9/15 14:00	7.2	24.7	7.9	8.1	0.0	
2019/9/15 15:00	5.0	24.9	8.0	8.2	0.0	
2019/9/15 16:00	8.6	24.9	8.0	8.2	0.0	
2019/9/15 17:00	8.2	24.8	8.0	8.2	0.0	
2019/9/15 18:00	9.6	24.7	8.0	7.9	0.0	
2019/9/15 19:00	8.4	24.7	7.9	7.8	0.0	
2019/9/15 20:00	9.1	24.6	7.9	7.8	0.0	
2019/9/15 21:00	12.2	24.5	7.8	7.6	0.0	
2019/9/15 22:00	9.3	24.3	7.7	7.5	0.0	
2019/9/15 23:00	9.7	24.0	7.6	7.2	0.0	
2019/9/16 0:00	10.3	23.8	7.6	7.1	0.0	
2019/9/16 1:00	10.3	23.6	7.5	7.1	0.0	
2019/9/16 2:00	7.0	23.4	7.5	7.0	0.0	
2019/9/16 3:00	11.4	23.3	7.4	6.9	0.0	
2019/9/16 4:00	10.3	23.3	7.4	7.0	0.0	
2019/9/16 5:00	9.7	23.3	7.4	7.0	0.0	
2019/9/16 6:00	10.6	23.3	7.4	6.9	0.0	
2019/9/16 7:00	14.8	23.3	7.4	7.0	0.0	
2019/9/16 8:00	8.9	23.4	7.4	7.1	0.0	
2019/9/16 9:00	8.8	23.5	7.5	7.3	0.0	
2019/9/16 10:00	6.7	23.7	7.5	7.4	0.0	
2019/9/16 11:00	6.2	23.8	7.6	7.6	0.0	
2019/9/16 12:00	7.0	23.8	7.7	7.7	0.0	
2019/9/16 13:00	10.5	24.0	7.9	8.0	0.0	
2019/9/16 14:00	11.5	24.3	8.0	8.1	0.0	
2019/9/16 15:00	8.0	24.6	8.1	8.2	0.0	
2019/9/16 16:00	11.3	24.7	8.2	8.3	0.0	
2019/9/16 17:00	13.0	24.7	8.2	8.1	0.0	
2019/9/16 18:00	8.4	24.7	8.1	7.9	0.0	
2019/9/16 19:00	9.4	24.6	8.1	7.7	0.0	
2019/9/16 20:00	8.0	24.5	8.0	7.7	0.0	
2019/9/16 21:00	7.1	24.4	7.9	7.4	0.0	
2019/9/16 22:00	14.1	24.2	7.8	7.3	0.0	
2019/9/16 23:00	15.4	23.9	7.7	7.2	0.0	
2019/9/17 0:00	17.2	23.7	7.6	7.1	0.0	
2019/9/17 1:00	9.2	23.5	7.5	7.1	0.0	
2019/9/17 2:00	12.2	23.3	7.5	7.0	0.0	
2019/9/17 3:00	13.7	23.3	7.5	6.9	0.0	
2019/9/17 4:00	13.5	23.3	7.4	6.9	0.0	
2019/9/17 5:00	11.9	23.3	7.4	6.8	0.0	
2019/9/17 6:00	9.9	23.3	7.4	6.8	0.0	
2019/9/17 7:00	9.9	23.2	7.4	6.9	0.0	
2019/9/17 8:00	6.1	23.3	7.5	7.1	0.0	
2019/9/17 9:00	11.7	23.5	7.6	7.2	0.0	
2019/9/17 10:00	8.0	23.6	7.6	7.4	0.0	
2019/9/17 11:00	16.8	23.8	7.7	7.5	0.0	
2019/9/17 12:00	15.1	24.1	7.9	7.7	0.0	
2019/9/17 13:00	7.3	24.3	8.0	7.9	0.0	
2019/9/17 14:00	9.1	24.5	8.1	8.1	0.0	

観測地点	横石(水質)					雨量(mm/h)
	観測項目					
年/月/日 時:分	濁度(FTU)	水温(℃)	pH	DO(mg/L)		
2019/9/17 15:00	12.2	24.6	8.2	8.0	0.0	
2019/9/17 16:00	13.2	24.8	8.3	8.1	0.0	
2019/9/17 17:00	8.8	24.8	8.3	8.1	0.0	
2019/9/17 18:00	14.2	24.8	8.2	7.8	0.0	
2019/9/17 19:00	11.5	24.7	8.1	7.7	0.0	
2019/9/17 20:00	13.5	24.6	8.1	7.7	0.0	
2019/9/17 21:00	10.8	24.5	8.0	7.5	0.0	
2019/9/17 22:00	10.6	24.4	7.9	7.4	0.0	
2019/9/17 23:00	14.3	24.2	7.7	7.2	0.0	
2019/9/18 0:00	10.8	24.0	7.6	7.0	0.0	
2019/9/18 1:00	11.5	23.8	7.5	7.0	0.0	
2019/9/18 2:00	15.5	23.5	7.5	7.0	0.0	
2019/9/18 3:00	13.3	23.4	7.4	6.9	0.0	
2019/9/18 4:00	14.0	23.3	7.4	6.9	0.0	
2019/9/18 5:00	11.1	23.2	7.4	6.8	0.0	
2019/9/18 6:00	13.1	23.1	7.4	6.9	0.0	
2019/9/18 7:00	12.0	23.1	7.4	6.9	0.0	
2019/9/18 8:00	11.3	23.3	7.5	7.2	0.0	
2019/9/18 9:00	11.7	23.4	7.5	7.3	0.0	
2019/9/18 10:00	11.8	23.7	7.6	7.4	0.0	
2019/9/18 11:00	6.2	23.9	7.7	7.6	0.0	
2019/9/18 12:00	4.8	24.1	7.8	7.8	0.0	
2019/9/18 13:00	5.4	24.3	8.0	8.1	0.0	
2019/9/18 14:00	5.3	24.4	8.1	8.1	0.0	
2019/9/18 15:00	5.4	24.5	8.2	8.2	0.0	
2019/9/18 16:00	6.8	24.6	8.2	8.2	0.0	
2019/9/18 17:00	4.8	24.6	8.3	8.1	0.0	
2019/9/18 18:00	6.4	24.6	8.2	7.9	0.0	
2019/9/18 19:00	10.3	24.5	8.1	7.7	0.0	
2019/9/18 20:00	11.2	24.4	8.1	7.6	0.0	
2019/9/18 21:00	11.3	24.3	8.1	7.5	0.0	
2019/9/18 22:00	14.3	24.2	8.0	7.4	0.0	
2019/9/18 23:00	15.5	24.0	7.8	7.2	0.0	
2019/9/19 0:00	16.2	23.8	7.7	7.1	0.0	
2019/9/19 1:00	15.8	23.5	7.6	7.0	0.0	
2019/9/19 2:00	13.7	23.3	7.5	6.9	0.0	
2019/9/19 3:00	11.6	23.1	7.5	6.9	0.0	
2019/9/19 4:00	15.3	22.9	7.4	6.9	0.0	
2019/9/19 5:00	13.5	22.7	7.4	6.8	0.0	
2019/9/19 6:00	12.2	22.6	7.4	6.9	0.0	
2019/9/19 7:00	15.2	22.5	7.4	6.9	0.0	
2019/9/19 8:00	11.9	22.6	7.5	7.1	0.0	
2019/9/19 9:00	9.7	22.8	7.5	7.2	0.0	
2019/9/19 10:00	8.4	23.0	7.6	7.2	0.0	
2019/9/19 11:00	5.1	23.3	7.7	7.5	0.0	
2019/9/19 12:00	7.7	23.5	7.8	7.6	0.0	
2019/9/19 13:00	8.6	23.8	8.0	7.9	0.0	
2019/9/19 14:00	5.1	24.0	8.1	8.0	0.0	
2019/9/19 15:00	4.8	24.2	8.2	8.2	0.0	
2019/9/19 16:00	5.4	24.3	8.3	8.2	0.0	
2019/9/19 17:00	11.8	24.3	8.3	8.0	0.0	
2019/9/19 18:00	11.6	24.3	8.3	8.0	0.0	
2019/9/19 19:00	11.5	24.3	8.3	7.7	0.0	
2019/9/19 20:00	9.1	24.3	8.2	7.6	0.0	
2019/9/19 21:00	11.3	24.2	8.2	7.5	0.0	
2019/9/19 22:00	10.1	24.1	8.1	7.3	0.0	
2019/9/19 23:00	10.1	24.0	8.0	7.1	0.0	
2019/9/20 0:00	11.5	23.8	7.8	7.0	0.0	
2019/9/20 1:00	10.1	23.6	7.7	6.9	0.0	
2019/9/20 2:00	13.3	23.2	7.6	6.8	0.0	
2019/9/20 3:00	9.6	23.0	7.5	6.8	0.0	
2019/9/20 4:00	11.8	22.9	7.5	6.7	0.0	
2019/9/20 5:00	11.9	22.7	7.4	6.7	0.0	
2019/9/20 6:00	10.8	22.7	7.4	6.6	0.0	
2019/9/20 7:00	13.4	22.7	7.4	6.7	0.0	
2019/9/20 8:00	9.5	22.8	7.5	6.8	0.0	
2019/9/20 9:00	8.8	22.7	7.5	6.9	0.0	
2019/9/20 10:00	11.0	22.7	7.5	7.1	0.0	
2019/9/20 11:00	10.5	22.7	7.6	7.2	0.0	

観測地点	横石(水質)					(雨量は神瀬観測所の速報値(出典:国土交通省水文水質データベース))
年/月/日 時:分	観測項目				雨量(mm/h)	
	濁度(FTU)	水温(°C)	pH	DO(mg/L)		
2019/9/20 12:00	7.1	22.7	7.6	7.2	1.0	
2019/9/20 13:00	10.8	22.7	7.7	7.5	0.0	
2019/9/20 14:00	10.8	22.6	7.8	7.5	3.0	
2019/9/20 15:00	11.7	22.8	7.8	7.4	6.0	
2019/9/20 16:00	9.0	23.0	7.9	7.6	0.0	
2019/9/20 17:00	13.0	22.8	7.9	7.5	0.0	
2019/9/20 18:00	9.0	22.7	7.9	7.5	0.0	
2019/9/20 19:00	8.9	22.7	7.8	7.4	0.0	
2019/9/20 20:00	12.0	22.8	7.8	7.3	0.0	
2019/9/20 21:00	7.1	22.8	7.8	7.3	0.0	
2019/9/20 22:00	12.8	22.8	7.7	7.1	0.0	
2019/9/20 23:00	10.0	22.8	7.6	7.1	0.0	
2019/9/21 0:00	13.8	22.8	7.6	6.9	0.0	
2019/9/21 1:00	9.3	22.8	7.5	6.9	0.0	
2019/9/21 2:00	18.2	22.7	7.5	6.8	0.0	
2019/9/21 3:00	11.6	22.7	7.5	6.8	0.0	
2019/9/21 4:00	11.9	22.7	7.4	6.8	0.0	
2019/9/21 5:00	12.6	22.7	7.4	6.8	0.0	
2019/9/21 6:00	11.9	22.7	7.4	6.8	0.0	
2019/9/21 7:00	11.5	22.5	7.5	6.9	0.0	
2019/9/21 8:00	11.8	22.6	7.5	7.1	0.0	
2019/9/21 9:00	10.5	22.7	7.6	7.3	0.0	
2019/9/21 10:00	11.4	22.7	7.6	7.3	0.0	
2019/9/21 11:00	9.1	22.8	7.7	7.4	0.0	
2019/9/21 12:00	15.2	23.0	7.8	7.5	0.0	
2019/9/21 13:00	6.9	23.1	7.9	7.6	0.0	
2019/9/21 14:00	10.4	23.4	8.0	7.7	0.0	
2019/9/21 15:00	14.7	23.3	8.0	7.8	0.0	
2019/9/21 16:00	13.4	23.3	8.1	7.7	0.0	
2019/9/21 17:00	13.5	23.3	8.1	7.7	0.0	
2019/9/21 18:00	7.9	23.4	8.0	7.5	0.0	
2019/9/21 19:00	11.6	23.4	8.0	7.4	0.0	
2019/9/21 20:00	10.1	23.4	7.9	7.3	0.0	
2019/9/21 21:00	13.3	23.3	7.9	7.2	0.0	
2019/9/21 22:00	10.1	23.2	7.8	7.1	0.0	
2019/9/21 23:00	14.2	23.1	7.7	6.9	0.0	
2019/9/22 0:00	13.4	22.9	7.6	6.9	0.0	
2019/9/22 1:00	13.0	22.7	7.5	6.9	0.0	
2019/9/22 2:00	8.4	22.5	7.5	6.8	0.0	
2019/9/22 3:00	12.8	22.4	7.5	6.8	0.0	
2019/9/22 4:00	11.9	22.3	7.4	6.8	0.0	
2019/9/22 5:00	9.1	22.2	7.4	6.8	0.0	
2019/9/22 6:00	11.0	22.1	7.4	6.8	1.0	
2019/9/22 7:00	15.6	21.9	7.5	7.0	3.0	
2019/9/22 8:00	14.0	21.8	7.5	7.1	4.0	
2019/9/22 9:00	13.8	21.8	7.6	7.3	0.0	
2019/9/22 10:00	23.2	22.0	7.6	7.3	5.0	
2019/9/22 11:00	18.1	22.2	7.4	7.3	5.0	
2019/9/22 12:00	21.9	22.3	7.4	8.0	5.0	
2019/9/22 13:00	25.4	22.2	7.4	7.9	7.0	
2019/9/22 14:00	23.2	22.5	7.3	7.8	1.0	
2019/9/22 15:00	20.0	22.7	7.2	7.8	1.0	
2019/9/22 16:00	54.3	22.6	7.0	7.7	2.0	
2019/9/22 17:00	128.6	22.2	6.8	7.7	3.0	
2019/9/22 18:00	178.3	21.9	6.7	7.8	2.0	
2019/9/22 19:00	191.1	21.8	6.7	7.7	1.0	
2019/9/22 20:00	191.4	21.8	6.7	7.7	0.0	
2019/9/22 21:00	185.0	21.8	6.8	7.6	1.0	
2019/9/22 22:00	182.5	21.8	6.8	7.4	0.0	
2019/9/22 23:00	196.6	21.8	6.8	8.2	0.0	
2019/9/23 0:00	206.5	21.8	6.8	8.3	0.0	
2019/9/23 1:00	202.6	21.8	6.8	8.3	0.0	
2019/9/23 2:00	193.9	21.8	6.8	8.3	1.0	
2019/9/23 3:00	186.5	21.7	6.8	8.4	1.0	
2019/9/23 4:00	181.6	21.6	6.8	8.4	1.0	
2019/9/23 5:00	180.3	21.5	6.8	8.4	0.0	
2019/9/23 6:00	175.6	21.4	6.8	8.4	1.0	
2019/9/23 7:00	168.9	21.4	6.8	8.4	0.0	
2019/9/23 8:00	164.4	21.3	6.8	8.5	0.0	



観測地点	横石(水質)					(雨量は神瀬観測所の速報値(出典:国土交通省水文水質データベース))
年/月/日 時:分	観測項目				雨量(mm/h)	
	濁度(FTU)	水温(°C)	pH	DO(mg/L)		
2019/9/23 9:00	158.5	21.3	6.9	8.4	0.0	
2019/9/23 10:00	151.8	21.4	6.9	8.5	0.0	
2019/9/23 11:00	146.8	21.4	6.9	8.4	0.0	
2019/9/23 12:00	142.9	21.6	6.9	8.3	0.0	
2019/9/23 13:00	137.5	21.6	6.9	8.3	0.0	
2019/9/23 14:00	123.6	21.7	7.0	8.3	0.0	
2019/9/23 15:00	112.6	21.6	7.0	8.3	0.0	
2019/9/23 16:00	104.0	21.5	7.0	8.2	0.0	
2019/9/23 17:00	100.9	21.4	7.0	8.2	0.0	
2019/9/23 18:00	97.3	21.3	7.0	8.2	0.0	
2019/9/23 19:00	99.4	21.2	7.0	8.2	0.0	
2019/9/23 20:00	104.1	21.1	7.0	8.1	0.0	
2019/9/23 21:00	102.7	21.0	7.0	8.1	0.0	
2019/9/23 22:00	104.6	20.9	7.0	8.1	0.0	
2019/9/23 23:00	106.6	20.8	7.0	8.1	0.0	
2019/9/24 0:00	105.4	20.9	7.1	8.1	0.0	
2019/9/24 1:00	108.2	20.9	7.1	8.0	0.0	
2019/9/24 2:00	104.4	20.9	7.1	8.0	0.0	
2019/9/24 3:00	99.7	20.9	7.1	7.3	0.0	
2019/9/24 4:00	95.9	21.0	7.1	7.2	0.0	
2019/9/24 5:00	91.4	21.0	7.1	7.1	0.0	
2019/9/24 6:00	87.3	21.1	7.1	7.1	0.0	
2019/9/24 7:00	82.9	21.1	7.1	7.0	0.0	
2019/9/24 8:00	79.5	21.2	7.1	6.9	0.0	
2019/9/24 9:00	77.6	21.3	7.1	7.1	0.0	
2019/9/24 10:00	71.8	21.4	7.1	6.9	0.0	
2019/9/24 11:00	70.1	21.4	7.2	8.0	0.0	
2019/9/24 12:00	60.4	21.7	7.2	8.0	0.0	
2019/9/24 13:00	58.8	21.8	7.2	8.1	0.0	
2019/9/24 14:00	56.3	22.0	7.2	8.0	0.0	
2019/9/24 15:00	57.8	21.9	7.2	8.0	0.0	
2019/9/24 16:00	53.6	21.9	7.2	8.0	0.0	
2019/9/24 17:00	53.7	21.9	7.2	8.0	0.0	
2019/9/24 18:00	50.2	21.7	7.2	8.0	0.0	
2019/9/24 19:00	48.0	21.5	7.2	8.0	0.0	
2019/9/24 20:00	46.8	21.2	7.2	8.0	0.0	
2019/9/24 21:00	45.1	21.0	7.2	8.0	0.0	
2019/9/24 22:00	44.8	20.8	7.2	8.0	0.0	
2019/9/24 23:00	42.9	20.7	7.2	8.0	0.0	
2019/9/25 0:00	41.0	20.5	7.3	8.1	0.0	
2019/9/25 1:00	40.9	20.4	7.3	8.1	0.0	
2019/9/25 2:00	40.7	20.3	7.3	8.1	0.0	
2019/9/25 3:00	38.6	20.2	7.3	8.1	0.0	
2019/9/25 4:00	36.8	20.1	7.3	8.1	0.0	
2019/9/25 5:00	35.0	20.1	7.3	8.1	0.0	
2019/9/25 6:00	33.5	20.0	7.3	8.1	0.0	
2019/9/25 7:00	35.0	20.1	7.3	8.1	0.0	
2019/9/25 8:00	33.6	20.1	7.3	8.2	0.0	
2019/9/25 9:00	34.7	20.3	7.4	8.2	0.0	
2019/9/25 10:00	31.1	20.5	7.4	8.2	0.0	
2019/9/25 11:00	28.4	20.7	7.4	8.2	0.0	
2019/9/25 12:00	27.8	21.0	7.4	8.3	0.0	
2019/9/25 13:00	26.7	21.4	7.5	8.2	0.0	
2019/9/25 14:00	25.9	21.6	7.5	8.2	0.0	
2019/9/25 15:00	24.9	21.9	7.5	8.2	0.0	
2019/9/25 16:00	25.1	22.0	7.5	8.2	0.0	
2019/9/25 17:00	24.0	22.0	7.5	8.1	0.0	
2019/9/25 18:00	23.5	21.9	7.4	8.0	0.0	
2019/9/25 19:00	22.8	21.8	7.4	8.0	0.0	
2019/9/25 20:00	22.4	21.7	7.4	8.0	0.0	
2019/9/25 21:00	23.2	21.6	7.4	7.9	0.0	
2019/9/25 22:00	22.2	21.5	7.4	7.9	0.0	
2019/9/25 23:00	24.9	21.4	7.4	7.9	0.0	
2019/9/26 0:00	22.4	21.3	7.4	7.8	0.0	
2019/9/26 1:00	22.7	21.1	7.4	7.9	0.0	
2019/9/26 2:00	22.2	21.0	7.4	7.9	0.0	
2019/9/26 3:00	21.9	20.9	7.4	7.9	0.0	
2019/9/26 4:00	21.8	20.8	7.4	7.9	0.0	
2019/9/26 5:00	21.3	20.7	7.4	7.9	0.0	

観測地点	横石(水質)					(雨量は神瀬観測所の速報値(出典:国土交通省水文水質データベース))
年/月/日 時:分	観測項目				雨量(mm/h)	
	濁度(FTU)	水温(°C)	pH	DO(mg/L)		
2019/9/26 6:00	21.7	20.7	7.4	7.9	0.0	
2019/9/26 7:00	19.9	20.7	7.4	7.9	0.0	
2019/9/26 8:00	20.6	20.7	7.4	7.9	0.0	
2019/9/26 9:00	21.2	20.7	7.4	8.0	0.0	
2019/9/26 10:00	20.1	20.8	7.5	8.1	0.0	
2019/9/26 11:00	76.6	21.4	7.2	8.4	0.0	
2019/9/26 12:00	19.2	20.9	7.2	8.3	0.0	
2019/9/26 13:00	17.4	20.9	7.2	8.4	0.0	
2019/9/26 14:00	17.7	21.0	7.3	8.5	0.0	
2019/9/26 15:00	16.5	21.0	7.3	8.4	0.0	
2019/9/26 16:00	16.3	21.2	7.3	8.4	0.0	
2019/9/26 17:00	16.4	21.3	7.2	8.4	0.0	
2019/9/26 18:00	16.1	21.2	7.2	8.2	0.0	
2019/9/26 19:00	15.5	21.1	7.2	8.2	0.0	
2019/9/26 20:00	15.3	21.0	7.2	8.2	0.0	
2019/9/26 21:00	14.9	21.0	7.2	8.1	0.0	
2019/9/26 22:00	14.3	20.9	7.2	8.0	0.0	
2019/9/26 23:00	14.6	20.9	7.2	8.0	0.0	
2019/9/27 0:00	14.6	20.9	7.2	7.9	0.0	
2019/9/27 1:00	14.1	20.9	7.2	7.9	0.0	
2019/9/27 2:00	14.0	20.8	7.2	7.9	0.0	
2019/9/27 3:00	14.0	20.8	7.1	7.8	0.0	
2019/9/27 4:00	14.1	20.8	7.1	7.8	0.0	
2019/9/27 5:00	14.2	20.8	7.1	7.8	0.0	
2019/9/27 6:00	14.8	20.8	7.1	7.8	0.0	
2019/9/27 7:00	14.1	20.8	7.1	7.8	0.0	
2019/9/27 8:00	14.1	20.9	7.2	7.9	0.0	
2019/9/27 9:00	14.3	21.0	7.2	7.9	0.0	
2019/9/27 10:00	18.5	21.6	7.2	7.9	0.0	
2019/9/27 11:00	14.6	21.4	7.3	8.0	0.0	
2019/9/27 12:00	13.5	21.7	7.3	8.0	0.0	
2019/9/27 13:00	13.3	21.9	7.4	8.0	0.0	
2019/9/27 14:00	13.2	22.0	7.4	8.0	0.0	
2019/9/27 15:00	12.6	22.0	7.4	8.0	0.0	
2019/9/27 16:00	13.0	22.2	7.4	8.0	0.0	
2019/9/27 17:00	11.6	22.1	7.4	8.0	0.0	
2019/9/27 18:00	11.6	22.0	7.4	7.9	0.0	
2019/9/27 19:00	11.3	22.0	7.4	7.8	0.0	
2019/9/27 20:00	10.8	22.0	7.3	7.7	0.0	
2019/9/27 21:00	10.6	21.9	7.3	7.7	0.0	
2019/9/27 22:00	10.5	21.8	7.3	7.6	0.0	
2019/9/27 23:00	10.4	21.7	7.3	7.6	0.0	
2019/9/28 0:00	10.2	21.6	7.2	7.6	0.0	
2019/9/28 1:00	10.1	21.4	7.2	6.0	0.0	
2019/9/28 2:00	10.0	21.3	7.2	5.7	0.0	
2019/9/28 3:00	9.6	21.3	7.2	5.4	0.0	
2019/9/28 4:00	9.9	21.3	7.2	5.5	0.0	
2019/9/28 5:00	10.3	21.2	7.2	5.6	0.0	
2019/9/28 6:00	9.8	21.2	7.2	5.6	0.0	
2019/9/28 7:00	9.6	21.2	7.2	5.5	0.0	
2019/9/28 8:00	9.5	21.3	7.2	5.7	0.0	
2019/9/28 9:00	9.9	21.4	7.3	5.6	0.0	
2019/9/28 10:00	9.4	21.6	7.3	5.8	0.0	
2019/9/28 11:00	9.3	21.8	7.3	5.6	0.0	
2019/9/28 12:00	9.8	22.0	7.4	7.5	0.0	
2019/9/28 13:00	9.1	22.1	7.4	7.8	0.0	
2019/9/28 14:00	8.9	22.4	7.5	7.8	0.0	
2019/9/28 15:00	9.3	22.5	7.5	7.8	0.0	
2019/9/28 16:00	9.3	22.5	7.5	7.8	0.0	
2019/9/28 17:00	8.4	22.4	7.5	7.7	0.0	
2019/9/28 18:00	8.7	22.4	7.5	7.6	0.0	
2019/9/28 19:00	8.6	22.3	7.4	7.6	0.0	
2019/9/28 20:00	8.1	22.2	7.4	7.5	0.0	
2019/9/28 21:00	8.2	22.1	7.4	7.4	0.0	
2019/9/28 22:00	8.5	22.0	7.3	7.4	0.0	
2019/9/28 23:00	8.6	21.9	7.3	7.3	0.0	
2019/9/29 0:00	8.3	21.8	7.3	7.3	0.0	
2019/9/29 1:00	8.4	21.8	7.3	7.3	0.0	
2019/9/29 2:00	8.1	21.7	7.2	7.3	0.0	

観測地点	横石(水質)					(雨量は神瀬観測所の速報値(出典:国土交通省水文水質データベース))
年/月/日 時:分	観測項目				雨量(mm/h)	
	濁度(FTU)	水温(°C)	pH	DO(mg/L)		
2019/9/29 3:00	8.4	21.7	7.2	7.2	0.0	
2019/9/29 4:00	8.2	21.7	7.2	7.2	0.0	
2019/9/29 5:00	8.0	21.7	7.2	7.2	0.0	
2019/9/29 6:00	8.3	21.7	7.2	5.5	0.0	
2019/9/29 7:00	8.8	21.7	7.2	5.5	0.0	
2019/9/29 8:00	8.9	21.8	7.2	5.3	0.0	
2019/9/29 9:00	8.2	21.8	7.3	6.0	0.0	
2019/9/29 10:00	7.9	21.9	7.3	5.0	0.0	
2019/9/29 11:00	7.7	21.9	7.3	5.4	0.0	
2019/9/29 12:00	8.2	21.9	7.4	5.6	0.0	
2019/9/29 13:00	7.6	22.0	7.4	5.4	0.0	
2019/9/29 14:00	7.3	22.0	7.4	5.7	0.0	
2019/9/29 15:00	7.3	22.1	7.4	5.4	0.0	
2019/9/29 16:00	7.0	22.1	7.4	5.2	0.0	
2019/9/29 17:00	7.1	22.1	7.4	5.5	0.0	
2019/9/29 18:00	7.3	22.1	7.4	5.2	0.0	
2019/9/29 19:00	7.3	22.1	7.4	5.0	0.0	
2019/9/29 20:00	7.3	22.1	7.4	5.4	0.0	
2019/9/29 21:00	7.3	22.1	7.4	5.4	0.0	
2019/9/29 22:00	7.4	22.1	7.3	4.9	0.0	
2019/9/29 23:00	7.5	22.0	7.3	5.0	0.0	
2019/9/30 0:00	7.3	22.0	7.3	5.4	0.0	
2019/9/30 1:00	7.6	22.0	7.3	4.8	0.0	
2019/9/30 2:00	7.2	22.0	7.3	4.7	0.0	
2019/9/30 3:00	7.5	22.0	7.2	5.2	0.0	
2019/9/30 4:00	7.5	22.0	7.2	4.6	0.0	
2019/9/30 5:00	7.6	22.0	7.2	4.8	0.0	
2019/9/30 6:00	7.1	22.0	7.2	4.8	0.0	
2019/9/30 7:00	7.2	22.0	7.2	5.1	0.0	
2019/9/30 8:00	7.5	22.1	7.3	5.0	0.0	
2019/9/30 9:00	7.6	22.1	7.3	4.7	0.0	
2019/9/30 10:00	7.7	22.3	7.3	5.1	0.0	
2019/9/30 11:00	7.6	22.4	7.4	5.0	0.0	
2019/9/30 12:00	7.5	22.4	7.4	4.9	0.0	
2019/9/30 13:00	7.8	22.7	7.5	5.0	0.0	
2019/9/30 14:00	11.4	22.7	7.5	6.9	0.0	
2019/9/30 15:00	9.1	22.8	7.5	5.6	0.0	
2019/9/30 16:00	7.7	22.8	7.6	5.2	0.0	
2019/9/30 17:00	8.1	22.8	7.5	5.1	0.0	
2019/9/30 18:00	7.6	22.7	7.5	5.3	0.0	
2019/9/30 19:00	7.2	22.7	7.4	5.0	0.0	
2019/9/30 20:00	7.5	22.6	7.4	4.8	0.0	
2019/9/30 21:00	7.7	22.4	7.4	4.8	0.0	
2019/9/30 22:00	7.4	22.3	7.3	4.6	0.0	
2019/9/30 23:00	7.5	22.1	7.3	4.7	0.0	
2019/10/1 0:00	8.3	21.9	7.3	4.7	0.0	
2019/10/1 1:00	7.8	21.8	7.3	4.6	0.0	
2019/10/1 2:00	7.6	21.7	7.3	4.6	0.0	
2019/10/1 3:00	7.7	21.6	7.2	4.5	0.0	
2019/10/1 4:00	7.6	21.5	7.2	4.6	0.0	
2019/10/1 5:00	7.4	21.5	7.2	4.6	0.0	
2019/10/1 6:00	7.2	21.5	7.2	4.4	0.0	
2019/10/1 7:00	7.0	21.5	7.2	4.6	0.0	
2019/10/1 8:00	7.4	21.5	7.3	4.6	0.0	
2019/10/1 9:00	7.1	21.6	7.3	4.7	0.0	
2019/10/1 10:00	7.2	21.7	7.3	4.6	0.0	
2019/10/1 11:00	6.7	21.8	7.4	4.6	0.0	
2019/10/1 12:00	6.5	21.8	7.4	4.7	0.0	
2019/10/1 13:00	6.9	21.8	7.5	4.8	0.0	
2019/10/1 14:00	6.3	21.9	7.5	4.8	0.0	
2019/10/1 15:00	6.4	22.0	7.6	4.5	0.0	
2019/10/1 16:00	6.2	22.1	7.6	4.9	0.0	
2019/10/1 17:00	7.0	22.9	7.6	4.6	0.0	
2019/10/1 18:00	6.7	22.0	7.5	4.6	0.0	
2019/10/1 19:00	6.1	22.1	7.5	4.4	0.0	
2019/10/1 20:00	6.5	22.1	7.5	4.5	0.0	
2019/10/1 21:00	6.5	22.0	7.5	4.6	0.0	
2019/10/1 22:00	6.4	22.0	7.4	4.5	0.0	
2019/10/1 23:00	6.1	21.9	7.4	4.4	0.0	

観測地点	横石(水質)					(雨量は神瀬観測所の速報値(出典:国土交通省水文水質データベース))
年/月/日 時:分	観測項目				雨量(mm/h)	
	濁度(FTU)	水温(°C)	pH	DO(mg/L)		
2019/10/2 0:00	6.2	21.9	7.3	4.5	0.0	
2019/10/2 1:00	6.2	21.8	7.3	4.3	0.0	
2019/10/2 2:00	5.5	21.7	7.3	4.4	0.0	
2019/10/2 3:00	5.8	21.6	7.3	4.3	0.0	
2019/10/2 4:00	6.3	21.6	7.2	4.3	0.0	
2019/10/2 5:00	5.8	21.6	7.2	4.2	0.0	
2019/10/2 6:00	6.0	21.6	7.2	4.4	0.0	
2019/10/2 7:00	5.6	21.7	7.2	4.4	0.0	
2019/10/2 8:00	6.2	21.8	7.3	4.4	0.0	
2019/10/2 9:00	5.6	21.9	7.3	4.2	0.0	
2019/10/2 10:00	6.5	22.2	7.4	5.1	0.0	
2019/10/2 11:00	6.1	22.5	7.4	5.4	0.0	
2019/10/2 12:00	6.4	22.5	7.5	5.0	0.0	
2019/10/2 13:00	6.8	22.4	7.5	4.8	11.0	
2019/10/2 14:00	5.8	22.8	7.6	4.8	0.0	
2019/10/2 15:00	6.0	22.8	7.6	7.3	1.0	
2019/10/2 16:00	5.8	22.8	7.6	7.3	4.0	
2019/10/2 17:00	6.1	22.9	7.7	7.4	0.0	
2019/10/2 18:00	6.4	22.8	7.6	7.2	0.0	
2019/10/2 19:00	6.1	23.0	7.6	7.2	1.0	
2019/10/2 20:00	6.1	22.9	7.6	7.1	0.0	
2019/10/2 21:00	5.5	22.9	7.5	7.0	0.0	
2019/10/2 22:00	5.7	22.9	7.5	6.9	0.0	
2019/10/2 23:00	5.9	22.7	7.4	6.8	0.0	
2019/10/3 0:00	6.4	22.6	7.3	6.8	0.0	
2019/10/3 1:00	9.1	22.5	7.3	6.7	0.0	
2019/10/3 2:00	9.8	22.4	7.3	6.7	0.0	
2019/10/3 3:00	8.9	22.2	7.2	6.8	1.0	
2019/10/3 4:00	10.6	22.1	7.2	4.9	0.0	
2019/10/3 5:00	11.1	22.1	7.2	4.7	0.0	
2019/10/3 6:00	11.9	22.0	7.2	5.1	0.0	
2019/10/3 7:00	11.6	22.0	7.2	5.0	0.0	
2019/10/3 8:00	10.3	22.0	7.3	5.2	0.0	
2019/10/3 9:00	9.2	22.1	7.3	5.1	0.0	
2019/10/3 10:00	8.1	22.0	7.3	7.1	1.0	
2019/10/3 11:00	10.4	22.2	7.4	7.2	0.0	
2019/10/3 12:00	8.0	22.4	7.5	7.2	0.0	
2019/10/3 13:00	9.6	22.5	7.5	7.3	0.0	
2019/10/3 14:00	8.1	22.6	7.6	7.3	0.0	
2019/10/3 15:00	7.1	22.8	7.7	7.3	0.0	
2019/10/3 16:00	6.8	22.7	7.6	7.2	0.0	
2019/10/3 17:00	6.5	22.7	7.6	7.2	4.0	
2019/10/3 18:00	6.4	22.6	7.6	7.2	2.0	
2019/10/3 19:00	7.3	22.5	7.5	7.1	0.0	
2019/10/3 20:00	7.4	22.3	7.5	7.0	0.0	
2019/10/3 21:00	7.5	22.1	7.4	7.0	0.0	
2019/10/3 22:00	6.9	21.9	7.4	6.9	0.0	
2019/10/3 23:00	7.2	21.9	7.4	6.9	0.0	
2019/10/4 0:00	6.8	21.9	7.3	6.8	0.0	
2019/10/4 1:00	7.2	21.9	7.3	6.8	0.0	
2019/10/4 2:00	10.2	21.8	7.3	6.7	0.0	
2019/10/4 3:00	6.8	21.8	7.3	6.7	0.0	
2019/10/4 4:00	6.6	21.8	7.2	6.7	0.0	
2019/10/4 5:00	6.5	21.8	7.2	6.7	0.0	
2019/10/4 6:00	6.9	21.8	7.2	6.6	0.0	
2019/10/4 7:00	7.1	21.8	7.2	6.7	0.0	
2019/10/4 8:00	8.1	21.8	7.3	6.8	0.0	
2019/10/4 9:00	7.2	21.9	7.3	6.8	0.0	
2019/10/4 10:00	7.7	22.0	7.3	6.9	0.0	
2019/10/4 11:00	8.7	22.3	7.3	7.0	0.0	
2019/10/4 12:00	8.3	22.5	7.4	7.0	0.0	
2019/10/4 13:00	8.1	22.8	7.5	7.1	0.0	
2019/10/4 14:00	9.6	23.1	7.5	7.1	0.0	
2019/10/4 15:00	8.8	23.2	7.5	7.2	0.0	
2019/10/4 16:00	8.7	23.2	7.6	7.2	0.0	
2019/10/4 17:00	7.8	23.1	7.5	7.0	0.0	
2019/10/4 18:00	7.8	23.1	7.5	6.9	0.0	
2019/10/4 19:00	7.7	22.9	7.4	6.9	0.0	
2019/10/4 20:00	8.4	22.8	7.4	6.8	0.0	

観測地点	横石(水質)					雨量(mm/h)
	観測項目					
年/月/日 時:分	濁度(FTU)	水温(°C)	pH	DO(mg/L)		
2019/10/4 21:00	7.7	22.6	7.4	6.8	0.0	
2019/10/4 22:00	7.6	22.5	7.3	6.7	0.0	
2019/10/4 23:00	7.5	22.3	7.2	6.6	0.0	
2019/10/5 0:00	7.0	22.1	7.2	6.6	0.0	
2019/10/5 1:00	8.3	22.1	7.2	6.5	0.0	
2019/10/5 2:00	8.2	22.0	7.1	6.5	0.0	
2019/10/5 3:00	7.9	22.0	7.1	6.5	0.0	
2019/10/5 4:00	7.5	21.9	7.1	6.4	0.0	
2019/10/5 5:00	7.0	21.9	7.1	6.5	0.0	
2019/10/5 6:00	7.2	21.9	7.1	6.4	0.0	
2019/10/5 7:00	6.5	21.9	7.1	6.4	0.0	
2019/10/5 8:00	7.2	21.9	7.2	6.6	0.0	
2019/10/5 9:00	7.1	22.0	7.2	6.8	0.0	
2019/10/5 10:00	7.4	22.1	7.3	6.8	0.0	
2019/10/5 11:00	7.7	22.4	7.3	6.9	0.0	
2019/10/5 12:00	7.3	22.6	7.3	7.0	0.0	
2019/10/5 13:00	6.9	22.7	7.4	7.1	0.0	
2019/10/5 14:00	6.9	22.9	7.5	7.1	0.0	
2019/10/5 15:00	6.6	23.1	7.6	7.1	0.0	
2019/10/5 16:00	6.5	23.2	7.6	7.1	0.0	
2019/10/5 17:00	6.6	23.2	7.6	7.0	0.0	
2019/10/5 18:00	6.0	23.1	7.6	6.9	0.0	
2019/10/5 19:00	5.9	23.0	7.6	6.9	0.0	
2019/10/5 20:00	7.0	22.9	7.5	6.8	0.0	
2019/10/5 21:00	6.1	22.8	7.5	6.8	0.0	
2019/10/5 22:00	6.6	22.6	7.4	6.6	0.0	
2019/10/5 23:00	4.6	22.4	7.4	6.5	0.0	
2019/10/6 0:00	6.3	22.2	7.3	6.5	0.0	
2019/10/6 1:00	5.7	22.1	7.3	6.4	0.0	
2019/10/6 2:00	5.7	21.8	7.2	6.4	0.0	
2019/10/6 3:00	5.5	21.7	7.2	6.4	0.0	
2019/10/6 4:00	5.9	21.6	7.2	6.4	0.0	
2019/10/6 5:00	5.0	21.6	7.2	6.4	0.0	
2019/10/6 6:00	5.1	21.6	7.2	6.4	0.0	
2019/10/6 7:00	4.8	21.6	7.2	6.5	0.0	
2019/10/6 8:00	5.5	21.8	7.3	6.6	0.0	
2019/10/6 9:00	6.0	21.9	7.4	6.7	0.0	
2019/10/6 10:00	6.0	22.1	7.4	6.9	0.0	
2019/10/6 11:00	5.7	22.4	7.5	7.0	0.0	
2019/10/6 12:00	5.9	22.6	7.5	7.1	0.0	
2019/10/6 13:00	5.9	22.8	7.6	7.2	0.0	
2019/10/6 14:00	6.0	23.0	7.7	7.3	0.0	
2019/10/6 15:00	5.5	23.1	7.8	7.3	0.0	
2019/10/6 16:00	5.4	23.1	7.9	7.3	0.0	
2019/10/6 17:00	5.6	23.1	7.8	7.2	0.0	
2019/10/6 18:00	5.1	23.0	7.8	7.0	0.0	
2019/10/6 19:00	5.0	23.0	7.7	6.9	0.0	
2019/10/6 20:00	5.6	22.9	7.7	6.8	0.0	
2019/10/6 21:00	4.5	22.9	7.7	6.7	0.0	
2019/10/6 22:00	4.7	22.8	7.6	6.6	0.0	
2019/10/6 23:00	4.7	22.6	7.5	6.5	0.0	
2019/10/7 0:00	11.3	22.4	7.4	6.4	0.0	
2019/10/7 1:00	5.1	22.1	7.3	6.4	0.0	
2019/10/7 2:00	5.2	22.0	7.3	6.3	0.0	
2019/10/7 3:00	5.2	21.9	7.3	6.3	0.0	
2019/10/7 4:00	5.5	21.8	7.2	6.3	0.0	
2019/10/7 5:00	6.0	21.7	7.2	6.3	0.0	
2019/10/7 6:00	7.7	21.6	7.2	6.3	0.0	
2019/10/7 7:00	5.8	21.6	7.2	6.3	0.0	
2019/10/7 8:00	6.2	21.7	7.3	6.5	0.0	
2019/10/7 9:00	5.5	21.9	7.4	6.6	0.0	
2019/10/7 10:00	6.1	22.0	7.4	6.7	0.0	
2019/10/7 11:00	7.1	22.2	7.5	6.9	0.0	
2019/10/7 12:00	5.8	22.2	7.6	7.0	0.0	
2019/10/7 13:00	6.5	22.1	7.6	7.0	0.0	
2019/10/7 14:00	5.7	22.2	7.7	7.0	0.0	
2019/10/7 15:00	5.2	22.3	7.7	7.0	0.0	
2019/10/7 16:00	6.1	22.5	7.8	7.1	0.0	
2019/10/7 17:00	5.4	22.5	7.8	7.0	0.0	

観測地点	横石(水質)					(雨量は神瀬観測所の速報値(出典:国土交通省水文水質データベース))
年/月/日 時:分	観測項目				雨量(mm/h)	
	濁度(FTU)	水温(°C)	pH	DO(mg/L)		
2019/10/7 18:00	5.3	22.4	7.8	6.9	0.0	
2019/10/7 19:00	5.9	22.4	7.7	6.7	0.0	
2019/10/7 20:00	4.9	22.3	7.7	6.7	0.0	
2019/10/7 21:00	4.6	22.2	7.6	6.7	0.0	
2019/10/7 22:00	4.9	22.2	7.6	6.6	0.0	
2019/10/7 23:00	5.3	22.1	7.5	6.5	0.0	
2019/10/8 0:00	5.7	22.0	7.4	6.4	0.0	
2019/10/8 1:00	5.0	21.9	7.4	6.3	0.0	
2019/10/8 2:00	5.2	21.8	7.3	6.3	0.0	
2019/10/8 3:00	5.2	21.7	7.3	6.3	0.0	
2019/10/8 4:00	5.2	21.7	7.3	6.3	1.0	
2019/10/8 5:00	5.7	21.6	7.3	6.3	0.0	
2019/10/8 6:00	5.3	21.6	7.3	6.3	0.0	
2019/10/8 7:00	5.0	21.5	7.3	6.3	0.0	
2019/10/8 8:00	6.7	21.5	7.3	6.3	0.0	
2019/10/8 9:00	6.8	21.5	7.3	6.5	0.0	
2019/10/8 10:00	6.7	21.6	7.4	6.6	0.0	
2019/10/8 11:00	6.1	21.8	7.5	6.7	0.0	
2019/10/8 12:00	7.2	21.9	7.5	6.9	0.0	
2019/10/8 13:00	6.1	21.8	7.6	7.0	0.0	
2019/10/8 14:00	7.3	21.9	7.7	7.1	0.0	
2019/10/8 15:00	6.0	22.0	7.8	7.2	0.0	
2019/10/8 16:00	6.1	22.0	7.9	7.2	0.0	
2019/10/8 17:00	6.0	22.0	7.8	7.1	0.0	
2019/10/8 18:00	5.6	21.9	7.8	6.9	0.0	
2019/10/8 19:00	5.2	21.9	7.8	6.9	0.0	
2019/10/8 20:00	5.2	21.9	7.8	6.8	0.0	
2019/10/8 21:00	5.0	21.9	7.8	6.7	0.0	
2019/10/8 22:00	5.3	21.8	7.7	6.7	0.0	
2019/10/8 23:00	4.7	21.6	7.7	6.6	0.0	
2019/10/9 0:00	4.6	21.4	7.6	6.5	0.0	
2019/10/9 1:00	4.2	21.2	7.5	6.4	0.0	
2019/10/9 2:00	4.6	21.0	7.4	6.4	0.0	
2019/10/9 3:00	4.7	20.8	7.4	6.4	0.0	
2019/10/9 4:00	4.9	20.7	7.3	6.3	0.0	
2019/10/9 5:00	4.8	20.6	7.3	6.3	0.0	
2019/10/9 6:00	4.5	20.5	7.3	6.3	0.0	
2019/10/9 7:00	4.9	20.4	7.3	6.3	0.0	
2019/10/9 8:00	5.5	20.4	7.3	6.4	0.0	
2019/10/9 9:00	5.5	20.6	7.4	6.6	0.0	
2019/10/9 10:00	6.3	20.8	7.5	6.8	0.0	
2019/10/9 11:00	7.6	20.9	7.5	6.9	0.0	
2019/10/9 12:00	5.5	21.0	7.6	7.0	0.0	
2019/10/9 13:00	5.5	21.2	7.7	7.1	0.0	
2019/10/9 14:00	5.5	21.4	7.8	7.2	0.0	
2019/10/9 15:00	5.6	21.5	7.9	7.2	0.0	
2019/10/9 16:00	4.5	21.5	7.9	7.2	0.0	
2019/10/9 17:00	4.9	21.4	7.9	7.0	0.0	
2019/10/9 18:00	5.8	21.4	7.9	6.9	0.0	
2019/10/9 19:00	5.2	21.4	7.9	6.9	0.0	
2019/10/9 20:00	6.6	21.4	7.9	6.8	0.0	
2019/10/9 21:00	5.6	21.4	7.8	6.8	0.0	
2019/10/9 22:00	5.8	21.3	7.8	6.7	0.0	
2019/10/9 23:00	4.7	21.1	7.7	6.6	0.0	
2019/10/10 0:00	5.9	21.0	7.6	6.5	0.0	
2019/10/10 1:00	5.9	20.8	7.5	6.4	0.0	
2019/10/10 2:00	5.5	20.7	7.4	6.3	0.0	
2019/10/10 3:00	5.7	20.6	7.4	6.3	0.0	
2019/10/10 4:00	5.7	20.4	7.3	6.3	0.0	
2019/10/10 5:00	5.7	20.3	7.3	6.2	0.0	
2019/10/10 6:00	5.4	20.1	7.3	6.2	0.0	
2019/10/10 7:00	5.6	20.0	7.3	6.3	0.0	
2019/10/10 8:00	6.1	20.0	7.3	6.4	0.0	
2019/10/10 9:00	6.1	20.3	7.4	6.5	0.0	
2019/10/10 10:00	6.1	20.4	7.4	6.6	0.0	
2019/10/10 11:00	6.6	20.6	7.5	6.8	0.0	
2019/10/10 12:00	6.2	20.8	7.6	7.0	0.0	
2019/10/10 13:00	6.2	20.9	7.7	7.1	0.0	
2019/10/10 14:00	6.2	21.0	7.8	7.2	0.0	

観測地点	横石(水質)					雨量(mm/h)
	観測項目					
年/月/日 時:分	濁度(FTU)	水温(°C)	pH	DO(mg/L)		
2019/10/10 15:00	7.2	21.0	7.9	7.3	0.0	
2019/10/10 16:00	5.9	20.9	7.9	7.2	0.0	
2019/10/10 17:00	5.9	20.8	7.9	7.1	0.0	
2019/10/10 18:00	5.4	20.7	7.9	6.9	0.0	
2019/10/10 19:00	4.6	20.7	7.8	6.9	0.0	
2019/10/10 20:00	5.1	20.9	7.9	6.9	0.0	
2019/10/10 21:00	5.7	21.4	8.0	6.8	0.0	
2019/10/10 22:00	5.6	21.4	7.9	6.7	0.0	
2019/10/10 23:00	5.4	21.1	7.8	6.5	0.0	
2019/10/11 0:00	5.1	20.7	7.7	6.4	0.0	
2019/10/11 1:00	5.2	20.5	7.6	6.3	0.0	
2019/10/11 2:00	5.3	20.3	7.5	6.3	0.0	
2019/10/11 3:00	5.0	20.1	7.4	6.3	0.0	
2019/10/11 4:00	4.3	20.0	7.4	6.2	0.0	
2019/10/11 5:00	5.5	19.8	7.3	6.2	0.0	
2019/10/11 6:00	5.0	19.6	7.3	6.2	0.0	
2019/10/11 7:00	5.1	19.5	7.3	6.2	0.0	
2019/10/11 8:00	5.3	19.5	7.3	6.4	0.0	
2019/10/11 9:00	4.4	19.8	7.4	6.5	0.0	
2019/10/11 10:00	5.1	20.0	7.5	6.6	0.0	
2019/10/11 11:00	5.8	20.2	7.5	6.8	0.0	
2019/10/11 12:00	5.4	20.4	7.6	6.9	0.0	
2019/10/11 13:00	5.6	20.5	7.6	7.0	0.0	
2019/10/11 14:00	5.2	20.7	7.7	7.1	0.0	
2019/10/11 15:00	5.4	20.8	7.8	7.1	0.0	
2019/10/11 16:00	4.9	20.8	7.9	7.2	0.0	
2019/10/11 17:00	4.4	20.9	7.9	7.0	0.0	
2019/10/11 18:00	4.4	20.9	7.9	6.9	0.0	
2019/10/11 19:00	4.7	21.0	7.8	6.8	0.0	
2019/10/11 20:00	5.2	21.0	7.8	6.8	0.0	
2019/10/11 21:00	4.7	21.1	7.8	6.8	0.0	
2019/10/11 22:00	5.1	21.0	7.8	6.7	0.0	
2019/10/11 23:00	4.5	21.0	7.8	6.5	0.0	
2019/10/12 0:00	4.7	21.0	7.7	6.5	0.0	
2019/10/12 1:00	5.1	20.9	7.6	6.3	0.0	
2019/10/12 2:00	5.0	20.8	7.5	6.3	0.0	
2019/10/12 3:00	4.7	20.6	7.5	6.2	0.0	
2019/10/12 4:00	4.7	20.5	7.4	6.2	0.0	
2019/10/12 5:00	5.1	20.4	7.4	6.2	0.0	
2019/10/12 6:00	4.6	20.3	7.3	6.2	0.0	
2019/10/12 7:00	4.8	20.2	7.3	6.1	0.0	
2019/10/12 8:00	5.2	20.1	7.3	6.2	0.0	
2019/10/12 9:00	5.1	20.1	7.3	6.2	0.0	
2019/10/12 10:00	7.1	20.1	7.3	6.2	0.0	
2019/10/12 11:00	4.9	20.0	7.3	6.3	0.0	
2019/10/12 12:00	4.8	20.0	7.4	6.4	0.0	
2019/10/12 13:00	4.8	20.0	7.4	6.5	0.0	
2019/10/12 14:00	4.8	20.0	7.4	6.4	0.0	
2019/10/12 15:00	6.9	20.0	7.4	6.4	0.0	
2019/10/12 16:00	7.2	19.9	7.4	6.3	0.0	
2019/10/12 17:00	11.5	19.9	7.4	6.3	0.0	
2019/10/12 18:00	6.1	19.9	7.4	6.4	0.0	
2019/10/12 19:00	6.6	19.8	7.4	6.4	0.0	
2019/10/12 20:00	5.0	19.7	7.4	6.4	0.0	
2019/10/12 21:00	7.0	19.7	7.4	6.3	0.0	
2019/10/12 22:00	5.8	19.6	7.4	6.4	0.0	
2019/10/12 23:00	7.0	19.6	7.4	6.4	0.0	
2019/10/13 0:00	5.5	19.6	7.4	6.3	0.0	
2019/10/13 1:00	6.9	19.5	7.4	6.3	0.0	
2019/10/13 2:00	4.7	19.5	7.4	6.2	0.0	
2019/10/13 3:00	5.4	19.4	7.4	6.1	0.0	
2019/10/13 4:00	5.8	19.4	7.4	6.2	0.0	
2019/10/13 5:00	5.6	19.3	7.4	6.2	0.0	
2019/10/13 6:00	6.6	19.3	7.3	6.2	0.0	
2019/10/13 7:00	6.6	19.3	7.3	6.2	0.0	
2019/10/13 8:00	9.4	19.3	7.4	6.4	0.0	
2019/10/13 9:00	5.5	19.5	7.5	6.5	0.0	
2019/10/13 10:00	8.5	19.7	7.5	6.6	0.0	
2019/10/13 11:00	7.6	19.9	7.6	6.6	0.0	

観測地点	横石(水質)					(雨量は神瀬観測所の速報値(出典:国土交通省水文水質データベース))
年/月/日 時:分	観測項目				雨量(mm/h)	
	濁度(FTU)	水温(°C)	pH	DO(mg/L)		
2019/10/13 12:00	8.1	19.9	7.6	6.8	0.0	
2019/10/13 13:00	7.4	19.8	7.7	6.8	0.0	
2019/10/13 14:00	8.6	20.0	7.7	6.9	0.0	
2019/10/13 15:00	5.5	20.0	7.8	7.0	0.0	
2019/10/13 16:00	7.4	20.1	7.8	6.9	0.0	
2019/10/13 17:00	7.5	20.2	7.8	6.9	0.0	
2019/10/13 18:00	5.3	20.3	7.8	6.8	0.0	
2019/10/13 19:00	4.6	20.3	7.8	6.7	0.0	
2019/10/13 20:00	5.7	20.3	7.8	6.7	0.0	
2019/10/13 21:00	5.6	20.3	7.8	6.7	0.0	
2019/10/13 22:00	5.0	20.1	7.8	6.6	0.0	
2019/10/13 23:00	5.2	20.1	7.7	6.5	0.0	
2019/10/14 0:00	5.6	20.0	7.7	6.4	0.0	
2019/10/14 1:00	6.4	19.9	7.6	6.4	0.0	
2019/10/14 2:00	5.1	19.9	7.5	6.3	0.0	
2019/10/14 3:00	5.4	19.8	7.5	6.3	0.0	
2019/10/14 4:00	5.3	19.7	7.4	6.2	0.0	
2019/10/14 5:00	5.3	19.6	7.4	6.2	0.0	
2019/10/14 6:00	5.8	19.5	7.4	6.2	0.0	
2019/10/14 7:00	6.3	19.4	7.4	6.2	0.0	
2019/10/14 8:00	10.9	19.5	7.4	6.4	0.0	
2019/10/14 9:00	9.3	19.7	7.5	6.5	0.0	
2019/10/14 10:00	6.9	19.9	7.5	6.7	0.0	
2019/10/14 11:00	6.3	20.1	7.5	6.7	0.0	
2019/10/14 12:00	7.6	20.3	7.6	6.8	0.0	
2019/10/14 13:00	6.6	20.5	7.6	6.9	0.0	
2019/10/14 14:00	5.8	20.6	7.7	7.0	0.0	
2019/10/14 15:00	8.3	20.6	7.8	7.0	0.0	
2019/10/14 16:00	9.5	20.5	7.8	7.0	0.0	
2019/10/14 17:00	9.6	20.4	7.8	7.0	0.0	
2019/10/14 18:00	8.2	20.3	7.8	6.9	0.0	
2019/10/14 19:00	6.2	20.4	7.7	6.8	0.0	
2019/10/14 20:00	8.6	20.4	7.7	6.7	0.0	
2019/10/14 21:00	7.0	20.4	7.7	6.7	0.0	
2019/10/14 22:00	7.8	20.3	7.7	6.6	0.0	
2019/10/14 23:00	8.0	20.2	7.7	6.5	0.0	
2019/10/15 0:00	7.2	20.1	7.6	6.4	0.0	
2019/10/15 1:00	8.5	20.0	7.6	6.3	0.0	
2019/10/15 2:00	9.0	19.9	7.5	6.2	0.0	
2019/10/15 3:00	7.6	19.7	7.4	6.2	0.0	
2019/10/15 4:00	7.2	19.5	7.4	6.2	0.0	
2019/10/15 5:00	8.5	19.4	7.4	6.2	0.0	
2019/10/15 6:00	8.6	19.3	7.3	6.2	0.0	
2019/10/15 7:00	14.3	19.2	7.3	6.2	0.0	
2019/10/15 8:00	13.8	19.2	7.4	6.3	0.0	
2019/10/15 9:00	15.8	19.4	7.4	6.5	0.0	
2019/10/15 10:00	6.6	19.6	7.5	6.5	0.0	
2019/10/15 11:00	10.9	19.7	7.5	6.7	0.0	
2019/10/15 12:00	16.5	19.9	7.5	6.8	0.0	
2019/10/15 13:00	13.4	20.0	7.6	6.8	0.0	
2019/10/15 14:00	7.7	20.1	7.7	7.0	0.0	
2019/10/15 15:00	8.9	20.1	7.8	7.1	0.0	
2019/10/15 16:00	7.3	20.1	7.8	7.1	0.0	
2019/10/15 17:00	9.1	20.1	7.8	7.0	0.0	
2019/10/15 18:00	7.0	20.1	7.8	6.8	0.0	
2019/10/15 19:00	5.4	20.1	7.8	6.7	0.0	
2019/10/15 20:00	6.7	20.1	7.8	6.7	0.0	
2019/10/15 21:00	7.4	20.1	7.8	6.7	0.0	
2019/10/15 22:00	6.0	20.1	7.8	6.6	0.0	
2019/10/15 23:00	8.2	20.0	7.7	6.5	0.0	
2019/10/16 0:00	9.9	19.9	7.7	6.4	0.0	
2019/10/16 1:00	12.4	19.7	7.6	6.3	0.0	
2019/10/16 2:00	9.1	19.6	7.6	6.3	0.0	
2019/10/16 3:00	7.1	19.6	7.5	6.2	0.0	
2019/10/16 4:00	6.0	19.5	7.5	6.1	0.0	
2019/10/16 5:00	5.6	19.4	7.5	6.2	0.0	
2019/10/16 6:00	9.7	19.3	7.4	6.1	0.0	
2019/10/16 7:00	7.1	19.1	7.4	6.2	0.0	
2019/10/16 8:00	5.7	19.1	7.4	6.3	0.0	



観測地点	横石(水質)					(雨量は神瀬観測所の速報値(出典:国土交通省水文水質データベース))
年/月/日 時:分	観測項目				雨量(mm/h)	
	濁度(FTU)	水温(°C)	pH	DO(mg/L)		
2019/10/16 9:00	7.3	19.3	7.5	6.6	0.0	
2019/10/16 10:00	8.9	19.4	7.5	6.8	0.0	
2019/10/16 11:00	5.5	19.6	7.6	6.9	0.0	
2019/10/16 12:00	7.2	19.8	7.7	7.0	0.0	
2019/10/16 13:00	5.1	20.0	7.8	7.1	0.0	
2019/10/16 14:00	7.9	20.1	7.9	7.2	0.0	
2019/10/16 15:00	7.6	20.2	8.0	7.4	0.0	
2019/10/16 16:00	5.4	20.1	8.0	7.3	0.0	
2019/10/16 17:00	5.2	20.1	8.0	7.1	0.0	
2019/10/16 18:00	7.6	20.0	8.0	6.9	0.0	
2019/10/16 19:00	6.1	20.1	8.0	6.9	0.0	
2019/10/16 20:00	5.0	20.1	7.9	6.7	0.0	
2019/10/16 21:00	4.8	20.0	7.9	6.7	0.0	
2019/10/16 22:00	5.0	19.9	7.9	6.6	0.0	
2019/10/16 23:00	5.4	19.8	7.8	6.6	0.0	
2019/10/17 0:00	5.5	19.8	7.8	6.4	0.0	
2019/10/17 1:00	6.0	19.6	7.7	6.4	0.0	
2019/10/17 2:00	4.7	19.5	7.6	6.2	0.0	
2019/10/17 3:00	4.6	19.4	7.6	6.2	0.0	
2019/10/17 4:00	5.2	19.3	7.5	6.1	0.0	
2019/10/17 5:00	5.5	19.2	7.5	6.2	0.0	
2019/10/17 6:00	5.0	19.1	7.4	6.1	0.0	
2019/10/17 7:00	10.9	19.1	7.4	6.1	0.0	
2019/10/17 8:00	8.5	19.1	7.4	6.2	0.0	
2019/10/17 9:00	7.1	19.2	7.5	6.4	0.0	
2019/10/17 10:00	11.9	19.0	7.5	6.5	0.0	
2019/10/17 11:00	7.2	19.0	7.5	6.5	0.0	
2019/10/17 12:00	8.3	19.0	7.5	6.8	0.0	
2019/10/17 13:00	7.9	19.1	7.6	6.6	0.0	
2019/10/17 14:00	8.7	19.1	7.6	6.7	0.0	
2019/10/17 15:00	7.7	19.2	7.7	6.9	0.0	
2019/10/17 16:00	6.3	19.3	7.8	7.0	0.0	
2019/10/17 17:00	5.4	19.3	7.8	7.0	0.0	
2019/10/17 18:00	5.6	19.3	7.8	6.8	0.0	
2019/10/17 19:00	4.6	19.3	7.8	6.7	0.0	
2019/10/17 20:00	5.1	19.3	7.8	6.7	0.0	
2019/10/17 21:00	5.0	19.4	7.8	6.6	0.0	
2019/10/17 22:00	4.4	19.3	7.7	6.6	0.0	
2019/10/17 23:00	5.4	19.3	7.7	6.5	0.0	
2019/10/18 0:00	8.4	19.3	7.7	6.5	0.0	
2019/10/18 1:00	5.4	19.3	7.6	6.4	0.0	
2019/10/18 2:00	5.6	19.3	7.5	6.3	0.0	
2019/10/18 3:00	4.9	19.3	7.5	6.2	0.0	
2019/10/18 4:00	4.7	19.3	7.5	6.2	0.0	
2019/10/18 5:00	5.0	19.2	7.4	6.2	0.0	
2019/10/18 6:00	5.5	19.2	7.4	6.1	0.0	
2019/10/18 7:00	5.8	19.2	7.4	6.2	0.0	
2019/10/18 8:00	4.7	19.2	7.4	6.2	0.0	
2019/10/18 9:00	5.7	19.2	7.4	6.3	0.0	
2019/10/18 10:00	6.4	19.3	7.4	6.5	0.0	
2019/10/18 11:00	5.6	19.3	7.5	6.7	0.0	
2019/10/18 12:00	7.4	19.4	7.6	6.7	0.0	
2019/10/18 13:00	6.8	19.6	7.6	6.9	0.0	
2019/10/18 14:00	6.6	19.6	7.6	6.8	0.0	
2019/10/18 15:00	8.4	19.6	7.6	6.7	0.0	
2019/10/18 16:00	7.6	19.6	7.7	6.8	0.0	
2019/10/18 17:00	6.8	19.6	7.7	6.8	0.0	
2019/10/18 18:00	6.6	19.7	7.7	6.7	0.0	
2019/10/18 19:00	5.7	19.8	7.8	6.7	0.0	
2019/10/18 20:00	6.3	19.9	7.8	6.8	0.0	
2019/10/18 21:00	6.7	20.0	7.7	6.6	1.0	
2019/10/18 22:00	7.4	20.0	7.7	6.6	5.0	
2019/10/18 23:00	5.2	19.9	7.7	6.5	0.0	
2019/10/19 0:00	5.1	19.8	7.6	6.4	0.0	
2019/10/19 1:00	5.9	19.8	7.6	6.4	0.0	
2019/10/19 2:00	5.7	19.8	7.5	6.3	0.0	
2019/10/19 3:00	6.0	19.8	7.5	6.2	0.0	
2019/10/19 4:00	6.0	19.8	7.4	6.3	0.0	
2019/10/19 5:00	5.4	19.8	7.4	6.2	0.0	

観測地点	横石(水質)					(雨量は神瀬観測所の速報値(出典:国土交通省水文水質データベース))
	年/月/日 時:分	観測項目				
	濁度(FTU)	水温(°C)	pH	DO(mg/L)		
2019/10/19 6:00	4.8	19.7	7.4	6.2	0.0	
2019/10/19 7:00	8.1	19.7	7.4	6.2	0.0	
2019/10/19 8:00	7.4	19.8	7.3	6.2	0.0	
2019/10/19 9:00	5.5	19.7	7.3	6.2	0.0	
2019/10/19 10:00	6.2	19.7	7.3	6.2	0.0	
2019/10/19 11:00	8.8	19.7	7.4	6.3	0.0	
2019/10/19 12:00	6.9	19.8	7.4	6.4	0.0	
2019/10/19 13:00	10.4	19.8	7.4	6.4	0.0	
2019/10/19 14:00	6.1	19.8	7.5	6.6	0.0	
2019/10/19 15:00	7.2	19.9	7.5	6.7	0.0	
2019/10/19 16:00	7.5	19.9	7.5	6.7	0.0	
2019/10/19 17:00	6.3	19.8	7.5	6.7	0.0	
2019/10/19 18:00	7.9	19.8	7.5	6.6	0.0	
2019/10/19 19:00	6.7	19.8	7.5	6.6	0.0	
2019/10/19 20:00	11.7	19.7	7.6	6.6	0.0	
2019/10/19 21:00	9.1	19.7	7.6	6.6	0.0	
2019/10/19 22:00	7.4	19.7	7.6	6.6	0.0	
2019/10/19 23:00	7.3	19.7	7.6	6.5	0.0	
2019/10/20 0:00	6.6	19.6	7.6	6.5	0.0	
2019/10/20 1:00	7.8	19.6	7.5	6.4	0.0	
2019/10/20 2:00	6.5	19.5	7.5	6.4	0.0	
2019/10/20 3:00	7.4	19.4	7.5	6.3	0.0	
2019/10/20 4:00	7.3	19.4	7.4	6.3	0.0	
2019/10/20 5:00	6.0	19.3	7.4	6.3	0.0	
2019/10/20 6:00	6.2	19.3	7.4	6.2	0.0	
2019/10/20 7:00	6.7	19.2	7.4	6.3	0.0	
2019/10/20 8:00	6.3	19.2	7.4	6.4	0.0	
2019/10/20 9:00	8.2	19.4	7.5	6.6	0.0	
2019/10/20 10:00	8.9	19.4	7.5	6.7	0.0	
2019/10/20 11:00	6.9	19.6	7.6	6.9	0.0	
2019/10/20 12:00	7.7	19.7	7.6	6.9	0.0	
2019/10/20 13:00	8.8	19.7	7.6	6.9	0.0	
2019/10/20 14:00	8.9	19.7	7.7	7.0	0.0	
2019/10/20 15:00	9.5	19.6	7.7	6.9	0.0	
2019/10/20 16:00	6.2	19.7	7.8	7.0	0.0	
2019/10/20 17:00	5.6	19.7	7.8	7.0	0.0	
2019/10/20 18:00	6.1	19.7	7.8	6.9	0.0	
2019/10/20 19:00	5.6	19.7	7.8	6.8	0.0	
2019/10/20 20:00	6.1	19.7	7.9	6.9	0.0	
2019/10/20 21:00	7.6	19.7	7.9	6.8	0.0	
2019/10/20 22:00	6.0	19.8	7.9	6.7	0.0	
2019/10/20 23:00	6.3	19.7	7.9	6.7	0.0	
2019/10/21 0:00	6.0	19.7	7.8	6.6	0.0	
2019/10/21 1:00	7.6	19.6	7.8	6.5	0.0	
2019/10/21 2:00	6.3	19.6	7.7	6.5	0.0	
2019/10/21 3:00	6.2	19.6	7.7	6.4	0.0	
2019/10/21 4:00	7.9	19.5	7.6	6.3	0.0	
2019/10/21 5:00	5.8	19.5	7.6	6.3	0.0	
2019/10/21 6:00	7.5	19.4	7.5	6.3	0.0	
2019/10/21 7:00	6.6	19.3	7.5	6.3	0.0	
2019/10/21 8:00	10.9	19.3	7.5	6.3	0.0	
2019/10/21 9:00	12.5	19.4	7.5	6.5	0.0	
2019/10/21 10:00	8.0	19.7	7.6	6.7	0.0	
2019/10/21 11:00	15.3	19.7	7.7	6.8	0.0	
2019/10/21 12:00	10.4	20.1	7.7	6.9	0.0	
2019/10/21 13:00	8.3	20.2	7.8	7.0	0.0	
2019/10/21 14:00	13.9	20.3	7.8	7.1	0.0	
2019/10/21 15:00	9.5	20.4	8.0	7.3	0.0	
2019/10/21 16:00	10.9	20.3	8.0	7.2	0.0	
2019/10/21 17:00	10.7	20.3	8.0	7.0	0.0	
2019/10/21 18:00	8.9	20.3	8.0	6.9	0.0	
2019/10/21 19:00	10.2	20.3	7.9	6.9	0.0	
2019/10/21 20:00	5.5	20.3	7.9	6.8	0.0	
2019/10/21 21:00	6.9	20.4	7.9	6.7	0.0	
2019/10/21 22:00	6.2	20.4	7.9	6.7	0.0	
2019/10/21 23:00	6.0	20.4	7.9	6.6	0.0	
2019/10/22 0:00	5.3	20.3	7.8	6.5	0.0	
2019/10/22 1:00	4.8	20.2	7.8	6.4	0.0	
2019/10/22 2:00	5.7	20.1	7.7	6.3	0.0	

観測地点	横石(水質)					(雨量は神瀬観測所の速報値(出典:国土交通省水文水質データベース))
年/月/日 時:分	観測項目				雨量(mm/h)	
	濁度(FTU)	水温(°C)	pH	DO(mg/L)		
2019/10/22 3:00	4.8	20.1	7.6	6.2	0.0	
2019/10/22 4:00	4.9	20.0	7.5	6.1	0.0	
2019/10/22 5:00	5.4	19.9	7.5	6.1	0.0	
2019/10/22 6:00	5.4	19.9	7.4	6.1	0.0	
2019/10/22 7:00	6.3	19.8	7.4	6.1	0.0	
2019/10/22 8:00	8.1	19.7	7.4	6.3	0.0	
2019/10/22 9:00	5.7	19.8	7.4	6.4	0.0	
2019/10/22 10:00	6.5	20.1	7.5	6.5	0.0	
2019/10/22 11:00	6.1	20.4	7.5	6.7	0.0	
2019/10/22 12:00	8.1	20.7	7.6	6.8	0.0	
2019/10/22 13:00	7.7	20.8	7.6	6.9	0.0	
2019/10/22 14:00	9.3	20.9	7.7	7.0	0.0	
2019/10/22 15:00	8.6	20.9	7.8	7.0	0.0	
2019/10/22 16:00	8.6	20.8	7.8	7.0	0.0	
2019/10/22 17:00	7.2	20.7	7.8	6.9	0.0	
2019/10/22 18:00	8.0	20.8	7.8	6.9	0.0	
2019/10/22 19:00	6.5	20.9	7.8	6.7	0.0	
2019/10/22 20:00	6.0	20.9	7.9	6.7	0.0	
2019/10/22 21:00	6.0	21.0	7.9	6.6	0.0	
2019/10/22 22:00	6.7	20.9	7.9	6.6	0.0	
2019/10/22 23:00	7.0	20.8	7.8	6.5	0.0	
2019/10/23 0:00	6.9	20.7	7.8	6.4	0.0	
2019/10/23 1:00	6.0	20.6	7.8	6.4	0.0	
2019/10/23 2:00	7.9	20.5	7.7	6.2	0.0	
2019/10/23 3:00	7.6	20.4	7.6	6.2	0.0	
2019/10/23 4:00	8.3	20.3	7.5	6.1	0.0	
2019/10/23 5:00	6.8	20.2	7.5	6.0	0.0	
2019/10/23 6:00	10.0	20.2	7.4	6.0	0.0	
2019/10/23 7:00	7.3	20.1	7.4	6.0	0.0	
2019/10/23 8:00	11.0	20.1	7.4	6.1	0.0	
2019/10/23 9:00	9.0	20.1	7.4	6.2	0.0	
2019/10/23 10:00	11.4	20.1	7.5	6.4	0.0	
2019/10/23 11:00	6.5	20.1	7.5	6.5	0.0	
2019/10/23 12:00	13.8	20.1	7.5	6.5	0.0	
2019/10/23 13:00	7.9	20.2	7.5	6.5	0.0	
2019/10/23 14:00	7.5	20.1	7.6	6.6	0.0	
2019/10/23 15:00	10.9	20.1	7.6	6.6	0.0	
2019/10/23 16:00	2.1	20.2	7.4	8.1	0.0	
2019/10/23 17:00	5.0	20.7	7.7	9.0	0.0	
2019/10/23 18:00	6.1	20.8	7.8	8.9	1.0	
2019/10/23 19:00	4.2	20.8	7.8	9.0	1.0	
2019/10/23 20:00	3.5	20.8	7.9	8.9	1.0	
2019/10/23 21:00	3.3	20.8	7.8	8.8	1.0	
2019/10/23 22:00	3.8	20.8	7.8	8.8	1.0	
2019/10/23 23:00	3.8	20.7	7.7	8.7	2.0	
2019/10/24 0:00	3.6	20.6	7.7	8.6	7.0	
2019/10/24 1:00	4.6	20.5	7.6	8.5	0.0	
2019/10/24 2:00	4.2	20.5	7.6	8.4	0.0	
2019/10/24 3:00	4.3	20.3	7.5	8.4	0.0	
2019/10/24 4:00	4.0	20.2	7.5	8.4	0.0	
2019/10/24 5:00	4.3	20.2	7.4	8.3	0.0	
2019/10/24 6:00	5.0	20.1	7.4	8.3	0.0	
2019/10/24 7:00	4.4	20.1	7.4	8.3	1.0	
2019/10/24 8:00	5.1	20.1	7.4	8.4	0.0	
2019/10/24 9:00	4.8	20.2	7.5	8.6	0.0	
2019/10/24 10:00	6.6	20.4	7.5	8.7	0.0	
2019/10/24 11:00	7.1	20.5	7.6	8.7	0.0	
2019/10/24 12:00	6.5	20.5	7.6	8.7	0.0	
2019/10/24 13:00	6.4	20.5	7.6	8.9	0.0	
2019/10/24 14:00	8.8	20.6	7.7	8.9	0.0	
2019/10/24 15:00	6.5	20.6	7.8	9.1	0.0	
2019/10/24 16:00	8.3	20.6	7.9	9.1	0.0	
2019/10/24 17:00	6.1	20.7	7.9	9.2	1.0	
2019/10/24 18:00	4.3	20.7	7.9	9.1	0.0	
2019/10/24 19:00	4.6	20.8	7.9	9.0	0.0	
2019/10/24 20:00	5.8	20.8	7.9	9.0	0.0	
2019/10/24 21:00	4.2	20.8	7.9	8.9	1.0	
2019/10/24 22:00	4.5	20.8	7.8	8.8	0.0	
2019/10/24 23:00	6.0	20.7	7.8	8.7	0.0	

観測地点	横石(水質)					(雨量は神瀬観測所の速報値(出典:国土交通省水文水質データベース))
年/月/日 時:分	観測項目				雨量(mm/h)	
	濁度(FTU)	水温(°C)	pH	DO(mg/L)		
2019/10/25 0:00	4.9	20.6	7.6	8.6	2.0	
2019/10/25 1:00	4.8	20.6	7.6	8.4	0.0	
2019/10/25 2:00	4.3	20.5	7.5	8.4	0.0	
2019/10/25 3:00	4.1	20.4	7.5	8.3	0.0	
2019/10/25 4:00	3.8	20.3	7.5	8.3	0.0	
2019/10/25 5:00	3.7	20.3	7.4	8.3	0.0	
2019/10/25 6:00	3.4	20.3	7.4	8.3	0.0	
2019/10/25 7:00	4.0	20.3	7.4	8.3	0.0	
2019/10/25 8:00	4.9	20.3	7.5	8.4	0.0	
2019/10/25 9:00	4.3	20.3	7.5	8.5	0.0	
2019/10/25 10:00	4.8	20.5	7.5	8.6	0.0	
2019/10/25 11:00	5.5	20.5	7.6	8.8	0.0	
2019/10/25 12:00	6.0	20.8	7.6	8.9	0.0	
2019/10/25 13:00	8.2	20.8	7.7	9.0	0.0	
2019/10/25 14:00	8.6	20.8	7.8	9.1	0.0	
2019/10/25 15:00	6.9	20.7	7.8	9.0	0.0	
2019/10/25 16:00	5.8	20.8	7.9	9.2	0.0	
2019/10/25 17:00	4.7	20.9	8.0	9.1	0.0	
2019/10/25 18:00	4.6	21.0	8.0	9.0	0.0	
2019/10/25 19:00	3.8	21.0	8.0	8.9	0.0	
2019/10/25 20:00	4.5	20.9	8.0	8.9	0.0	
2019/10/25 21:00	4.9	20.9	7.9	8.9	0.0	
2019/10/25 22:00	3.7	20.7	7.9	8.8	0.0	
2019/10/25 23:00	3.4	20.7	7.8	8.7	0.0	
2019/10/26 0:00	3.7	20.6	7.7	8.5	0.0	
2019/10/26 1:00	3.4	20.6	7.7	8.4	0.0	
2019/10/26 2:00	3.6	20.5	7.6	8.3	0.0	
2019/10/26 3:00	3.4	20.4	7.5	8.2	0.0	
2019/10/26 4:00	3.3	20.4	7.5	8.2	0.0	
2019/10/26 5:00	3.3	20.3	7.5	8.2	0.0	
2019/10/26 6:00	3.1	20.2	7.4	8.1	0.0	
2019/10/26 7:00	3.7	20.1	7.4	8.1	0.0	
2019/10/26 8:00	3.9	20.1	7.4	8.2	0.0	
2019/10/26 9:00	3.8	20.1	7.5	8.5	0.0	
2019/10/26 10:00	4.5	20.3	7.5	8.6	0.0	
2019/10/26 11:00	5.4	20.6	7.6	8.7	0.0	
2019/10/26 12:00	4.5	20.8	7.6	8.8	0.0	
2019/10/26 13:00	5.2	21.0	7.8	9.0	0.0	
2019/10/26 14:00	5.2	20.8	7.8	9.1	0.0	
2019/10/26 15:00	4.3	20.6	7.9	9.2	0.0	
2019/10/26 16:00	4.6	20.6	7.9	9.2	0.0	
2019/10/26 17:00	3.0	20.5	8.0	9.1	0.0	
2019/10/26 18:00	2.8	20.5	7.9	8.9	0.0	
2019/10/26 19:00	2.7	20.4	7.9	8.9	0.0	
2019/10/26 20:00	2.8	20.4	7.9	8.9	0.0	
2019/10/26 21:00	2.6	20.4	8.0	8.9	0.0	
2019/10/26 22:00	3.0	20.5	8.0	8.8	0.0	
2019/10/26 23:00	2.5	20.4	8.0	8.8	0.0	
2019/10/27 0:00	2.6	20.4	7.9	8.6	0.0	
2019/10/27 1:00	2.9	20.3	7.8	8.5	0.0	
2019/10/27 2:00	2.8	20.2	7.8	8.4	0.0	
2019/10/27 3:00	3.0	20.1	7.7	8.3	0.0	
2019/10/27 4:00	2.9	20.0	7.6	8.2	0.0	
2019/10/27 5:00	3.3	19.9	7.5	8.2	0.0	
2019/10/27 6:00	3.3	19.8	7.5	8.1	0.0	
2019/10/27 7:00	4.7	19.7	7.5	8.1	0.0	
2019/10/27 8:00	3.4	19.6	7.5	8.2	0.0	
2019/10/27 9:00	4.4	19.7	7.5	8.4	0.0	
2019/10/27 10:00	3.3	19.9	7.6	8.5	0.0	
2019/10/27 11:00	4.7	19.9	7.6	8.7	0.0	
2019/10/27 12:00	4.3	19.9	7.6	8.6	0.0	
2019/10/27 13:00	3.9	19.9	7.7	8.8	0.0	
2019/10/27 14:00	5.9	20.0	7.8	9.1	0.0	
2019/10/27 15:00	4.1	20.1	7.9	9.1	0.0	
2019/10/27 16:00	2.5	20.0	7.9	9.1	0.0	
2019/10/27 17:00	3.4	19.9	8.0	9.1	0.0	
2019/10/27 18:00	3.4	19.9	8.0	9.0	0.0	
2019/10/27 19:00	2.7	20.0	8.0	8.9	0.0	
2019/10/27 20:00	2.3	19.9	8.0	9.0	0.0	

観測地点	横石(水質)					(雨量は神瀬観測所の速報値(出典:国土交通省水文水質データベース))
年/月/日 時:分	観測項目				雨量(mm/h)	
	濁度(FTU)	水温(°C)	pH	DO(mg/L)		
2019/10/27 21:00	2.4	19.9	8.1	8.9	0.0	
2019/10/27 22:00	2.7	19.9	8.1	8.9	0.0	
2019/10/27 23:00	3.0	19.9	8.1	8.8	0.0	
2019/10/28 0:00	3.0	19.9	8.0	8.6	0.0	
2019/10/28 1:00	2.9	19.8	8.0	8.5	0.0	
2019/10/28 2:00	3.0	19.8	7.9	8.4	0.0	
2019/10/28 3:00	2.9	19.6	7.8	8.3	0.0	
2019/10/28 4:00	3.2	19.5	7.7	8.2	0.0	
2019/10/28 5:00	3.1	19.5	7.7	8.2	0.0	
2019/10/28 6:00	3.6	19.4	7.6	8.1	0.0	
2019/10/28 7:00	3.2	19.3	7.5	8.1	0.0	
2019/10/28 8:00	4.3	19.3	7.5	8.2	0.0	
2019/10/28 9:00	3.7	19.5	7.5	8.5	0.0	
2019/10/28 10:00	4.1	19.8	7.6	8.6	0.0	
2019/10/28 11:00	4.4	20.0	7.7	8.7	0.0	
2019/10/28 12:00	4.6	20.1	7.7	8.8	0.0	
2019/10/28 13:00	4.4	20.1	7.8	8.9	0.0	
2019/10/28 14:00	3.8	19.9	7.8	8.9	0.0	
2019/10/28 15:00	3.6	19.9	7.9	9.0	0.0	
2019/10/28 16:00	3.7	20.0	7.9	9.0	0.0	
2019/10/28 17:00	3.8	20.0	7.9	9.0	0.0	
2019/10/28 18:00	18.1	20.0	7.9	8.9	0.0	
2019/10/28 19:00	3.5	20.0	7.9	8.9	0.0	
2019/10/28 20:00	3.9	20.1	8.0	8.9	0.0	
2019/10/28 21:00	3.6	20.2	8.1	8.9	0.0	
2019/10/28 22:00	3.2	20.1	8.1	8.8	1.0	
2019/10/28 23:00	3.9	20.1	8.0	8.7	0.0	
2019/10/29 0:00	3.4	20.0	8.0	8.6	1.0	
2019/10/29 1:00	5.7	19.9	7.8	8.4	2.0	
2019/10/29 2:00	4.4	19.8	7.8	8.3	2.0	
2019/10/29 3:00	3.3	19.7	7.6	8.2	3.0	
2019/10/29 4:00	3.2	19.6	7.6	8.1	3.0	
2019/10/29 5:00	2.9	19.5	7.5	8.1	4.0	
2019/10/29 6:00	2.8	19.3	7.5	8.0	2.0	
2019/10/29 7:00	4.5	19.1	7.4	8.0	1.0	
2019/10/29 8:00	4.1	18.9	7.4	8.2	0.0	
2019/10/29 9:00	5.4	18.9	7.5	8.4	0.0	
2019/10/29 10:00	3.8	19.0	7.5	8.5	0.0	
2019/10/29 11:00	4.8	19.5	7.5	8.6	0.0	
2019/10/29 12:00	5.7	19.8	7.6	8.8	0.0	
2019/10/29 13:00	5.0	19.8	7.6	8.8	0.0	
2019/10/29 14:00	5.9	19.9	7.7	8.8	0.0	
2019/10/29 15:00	8.2	19.9	7.7	8.8	0.0	
2019/10/29 16:00	6.3	19.9	7.8	8.9	0.0	
2019/10/29 17:00	6.0	20.0	7.9	8.9	0.0	
2019/10/29 18:00	6.1	20.1	7.9	8.9	0.0	
2019/10/29 19:00	5.0	20.1	8.0	8.9	0.0	
2019/10/29 20:00	5.4	20.1	8.0	8.8	0.0	
2019/10/29 21:00	5.0	20.0	8.0	8.7	0.0	
2019/10/29 22:00	4.6	19.9	8.0	8.6	0.0	
2019/10/29 23:00	4.5	19.8	7.9	8.4	0.0	
2019/10/30 0:00	4.8	19.8	7.8	8.3	0.0	
2019/10/30 1:00	5.4	19.7	7.7	8.1	0.0	
2019/10/30 2:00	5.0	19.6	7.6	8.1	0.0	
2019/10/30 3:00	5.3	19.4	7.5	8.1	0.0	
2019/10/30 4:00	5.4	19.3	7.5	8.0	0.0	
2019/10/30 5:00	5.0	19.2	7.5	8.0	0.0	
2019/10/30 6:00	5.6	19.0	7.4	7.9	0.0	
2019/10/30 7:00	5.3	18.8	7.4	8.0	0.0	
2019/10/30 8:00	5.5	18.8	7.4	8.2	0.0	
2019/10/30 9:00	5.2	19.0	7.5	8.4	0.0	
2019/10/30 10:00	5.6	19.2	7.6	8.6	0.0	
2019/10/30 11:00	5.9	19.2	7.6	8.6	0.0	
2019/10/30 12:00	5.3	19.2	7.6	8.6	0.0	
2019/10/30 13:00	5.6	19.4	7.7	8.9	0.0	
2019/10/30 14:00	6.0	19.5	7.9	9.1	0.0	
2019/10/30 15:00	5.6	19.6	7.9	9.2	0.0	
2019/10/30 16:00	5.9	19.6	8.0	9.3	0.0	
2019/10/30 17:00	5.2	19.5	8.1	9.2	0.0	

観測地点	横石(水質)					(雨量は神瀬観測所の速報値(出典:国土交通省水文水質データベース))
年/月/日 時:分	観測項目				雨量(mm/h)	
	濁度(FTU)	水温(°C)	pH	DO(mg/L)		
2019/10/30 18:00	5.1	19.4	8.0	9.1	0.0	
2019/10/30 19:00	5.8	19.3	8.1	9.1	0.0	
2019/10/30 20:00	5.2	19.3	8.1	9.1	0.0	
2019/10/30 21:00	6.2	19.3	8.1	9.0	0.0	
2019/10/30 22:00	5.2	19.2	8.1	8.9	0.0	
2019/10/30 23:00	5.1	19.1	8.1	8.9	0.0	
2019/10/31 0:00	5.6	19.0	8.0	8.7	0.0	
2019/10/31 1:00	4.9	18.9	7.9	8.6	0.0	
2019/10/31 2:00	4.8	18.8	7.8	8.5	0.0	
2019/10/31 3:00	5.3	18.7	7.7	8.4	0.0	
2019/10/31 4:00	4.6	18.5	7.7	8.4	0.0	
2019/10/31 5:00	6.3	18.4	7.6	8.4	0.0	
2019/10/31 6:00	4.9	18.3	7.6	8.4	0.0	
2019/10/31 7:00	4.7	18.2	7.5	8.4	0.0	
2019/10/31 8:00	5.6	18.2	7.5	8.5	0.0	
2019/10/31 9:00	5.5	18.4	7.6	8.7	0.0	
2019/10/31 10:00	5.2	18.7	7.6	8.9	0.0	
2019/10/31 11:00	6.3	18.9	7.7	9.1	0.0	
2019/10/31 12:00	5.8	19.2	7.8	9.1	0.0	
2019/10/31 13:00	5.8	19.3	7.8	9.2	0.0	
2019/10/31 14:00	6.5	19.3	7.9	9.4	0.0	
2019/10/31 15:00	7.8	19.3	8.0	9.4	0.0	
2019/10/31 16:00	6.1	19.2	8.0	9.6	0.0	
2019/10/31 17:00	5.3	19.0	8.1	9.5	0.0	
2019/10/31 18:00	5.8	18.9	8.1	9.4	0.0	
2019/10/31 19:00	5.1	19.0	8.1	9.4	0.0	
2019/10/31 20:00	6.0	19.1	8.2	9.4	0.0	
2019/10/31 21:00	6.0	19.1	8.2	9.3	0.0	
2019/10/31 22:00	5.5	19.1	8.2	9.2	0.0	
2019/10/31 23:00	4.7	19.0	8.2	9.1	0.0	
2019/11/1 0:00	5.2	18.9	8.2	9.0	0.0	
2019/11/1 1:00	4.9	18.8	8.1	8.9	0.0	
2019/11/1 2:00	4.7	18.7	8.0	8.7	0.0	
2019/11/1 3:00	5.3	18.5	7.9	8.6	0.0	
2019/11/1 4:00	4.5	18.4	7.8	8.5	0.0	
2019/11/1 5:00	5.3	18.3	7.7	8.4	0.0	
2019/11/1 6:00	5.1	18.1	7.6	8.4	0.0	
2019/11/1 7:00	5.3	18.0	7.6	8.4	0.0	
2019/11/1 8:00	6.3	17.9	7.6	8.7	0.0	
2019/11/1 9:00	6.3	18.0	7.6	8.8	0.0	
2019/11/1 10:00	5.6	18.2	7.7	8.9	0.0	
2019/11/1 11:00	7.1	18.5	7.7	9.1	0.0	
2019/11/1 12:00	7.0	18.8	7.8	9.2	0.0	
2019/11/1 13:00	6.8	19.0	7.8	9.3	0.0	
2019/11/1 14:00	7.0	19.0	7.8	9.4	0.0	
2019/11/1 15:00	6.6	18.9	7.9	9.3	0.0	
2019/11/1 16:00	7.0	18.8	7.9	9.5	0.0	
2019/11/1 17:00	5.1	18.7	8.0	9.4	0.0	
2019/11/1 18:00	5.7	18.7	8.0	9.4	0.0	
2019/11/1 19:00	6.0	18.7	8.0	9.3	0.0	
2019/11/1 20:00	5.5	18.7	8.1	9.4	0.0	
2019/11/1 21:00	5.2	18.8	8.1	9.3	0.0	
2019/11/1 22:00	5.5	18.9	8.1	9.2	0.0	
2019/11/1 23:00	5.0	18.9	8.1	9.1	0.0	
2019/11/2 0:00	4.9	18.8	8.1	9.0	0.0	
2019/11/2 1:00	5.1	18.7	8.0	8.9	0.0	
2019/11/2 2:00	5.3	18.6	7.9	8.6	0.0	
2019/11/2 3:00	5.4	18.4	7.8	8.6	0.0	
2019/11/2 4:00	5.0	18.3	7.7	8.5	0.0	
2019/11/2 5:00	5.5	18.3	7.6	8.4	0.0	
2019/11/2 6:00	5.6	18.2	7.5	8.4	0.0	
2019/11/2 7:00	5.3	18.0	7.5	8.4	0.0	
2019/11/2 8:00	5.8	18.0	7.5	8.5	0.0	
2019/11/2 9:00	5.8	18.1	7.5	8.7	0.0	
2019/11/2 10:00	6.2	18.4	7.6	8.9	0.0	
2019/11/2 11:00	7.0	18.7	7.6	8.9	0.0	
2019/11/2 12:00	6.9	18.9	7.7	9.1	0.0	
2019/11/2 13:00	7.1	18.9	7.7	9.2	0.0	
2019/11/2 14:00	6.9	19.0	7.8	9.2	0.0	

観測地点	横石(水質)					雨量(mm/h)
	観測項目					
年/月/日 時:分	濁度(FTU)	水温(°C)	pH	DO(mg/L)		
2019/11/2 15:00	6.6	18.8	7.8	9.3	0.0	
2019/11/2 16:00	6.2	18.7	7.9	9.4	0.0	
2019/11/2 17:00	6.3	18.6	7.9	9.4	0.0	
2019/11/2 18:00	6.0	18.6	7.9	9.2	0.0	
2019/11/2 19:00	6.0	18.7	7.9	9.2	0.0	
2019/11/2 20:00	6.1	18.7	8.0	9.3	0.0	
2019/11/2 21:00	6.2	18.8	8.0	9.2	0.0	
2019/11/2 22:00	5.7	18.7	8.0	9.2	0.0	
2019/11/2 23:00	5.9	18.6	8.0	9.1	0.0	
2019/11/3 0:00	5.6	18.5	8.0	9.0	0.0	
2019/11/3 1:00	5.6	18.5	8.0	8.9	0.0	
2019/11/3 2:00	5.6	18.5	7.9	8.7	0.0	
2019/11/3 3:00	5.5	18.4	7.8	8.6	0.0	
2019/11/3 4:00	5.8	18.3	7.7	8.5	0.0	
2019/11/3 5:00	5.5	18.2	7.6	8.5	0.0	
2019/11/3 6:00	6.2	18.1	7.6	8.3	0.0	
2019/11/3 7:00	14.4	18.0	7.5	8.4	0.0	
2019/11/3 8:00	8.0	18.0	7.5	8.5	0.0	
2019/11/3 9:00	7.3	18.1	7.6	8.6	0.0	
2019/11/3 10:00	6.6	18.1	7.6	8.8	0.0	
2019/11/3 11:00	7.9	18.3	7.7	9.0	0.0	
2019/11/3 12:00	6.9	18.2	7.6	8.8	0.0	
2019/11/3 13:00	6.0	18.0	7.6	8.9	0.0	
2019/11/3 14:00	6.6	18.0	7.7	9.1	0.0	
2019/11/3 15:00	7.8	18.0	7.8	9.1	0.0	
2019/11/3 16:00	6.4	18.0	7.8	9.0	0.0	
2019/11/3 17:00	6.9	18.0	7.8	9.1	0.0	
2019/11/3 18:00	5.8	18.0	7.8	9.0	0.0	
2019/11/3 19:00	5.2	18.0	7.8	9.0	0.0	
2019/11/3 20:00	5.3	18.1	7.9	9.1	0.0	
2019/11/3 21:00	4.8	18.1	7.9	9.0	0.0	
2019/11/3 22:00	5.0	18.1	7.9	9.1	0.0	
2019/11/3 23:00	5.0	18.1	7.9	9.0	0.0	
2019/11/4 0:00	5.5	18.0	7.9	8.9	0.0	
2019/11/4 1:00	5.5	18.0	7.9	8.8	0.0	
2019/11/4 2:00	5.0	17.9	7.8	8.7	0.0	
2019/11/4 3:00	4.7	17.9	7.7	8.6	0.0	
2019/11/4 4:00	4.4	17.8	7.7	8.5	0.0	
2019/11/4 5:00	4.4	17.7	7.6	8.5	0.0	
2019/11/4 6:00	4.7	17.7	7.6	8.4	0.0	
2019/11/4 7:00	4.6	17.7	7.5	8.4	0.0	
2019/11/4 8:00	5.3	17.7	7.5	8.5	0.0	
2019/11/4 9:00	5.4	17.9	7.6	8.8	0.0	
2019/11/4 10:00	7.4	18.2	7.7	9.1	0.0	
2019/11/4 11:00	7.3	18.4	7.8	9.2	0.0	
2019/11/4 12:00	6.3	18.6	7.8	9.2	0.0	
2019/11/4 13:00	6.1	18.7	7.8	9.3	0.0	
2019/11/4 14:00	5.9	18.6	7.8	9.4	0.0	
2019/11/4 15:00	6.5	18.4	7.9	9.4	0.0	
2019/11/4 16:00	5.8	18.3	7.9	9.4	0.0	
2019/11/4 17:00	6.8	18.2	7.9	9.4	0.0	
2019/11/4 18:00	5.2	18.1	7.9	9.2	0.0	
2019/11/4 19:00	5.3	18.1	7.9	9.1	0.0	
2019/11/4 20:00	4.8	18.1	8.0	9.2	0.0	
2019/11/4 21:00	5.2	18.1	8.0	9.2	0.0	
2019/11/4 22:00	5.1	18.2	8.1	9.1	0.0	
2019/11/4 23:00	4.9	18.1	8.1	9.1	0.0	
2019/11/5 0:00	5.2	18.1	8.1	9.0	0.0	
2019/11/5 1:00	5.1	18.0	8.1	9.0	0.0	
2019/11/5 2:00	5.4	17.9	8.0	8.8	0.0	
2019/11/5 3:00	5.0	17.8	7.9	8.6	0.0	
2019/11/5 4:00	5.1	17.6	7.8	8.5	0.0	
2019/11/5 5:00	5.3	17.5	7.7	8.5	0.0	
2019/11/5 6:00	5.8	17.5	7.7	8.4	0.0	
2019/11/5 7:00	6.9	17.4	7.6	8.4	0.0	
2019/11/5 8:00	5.4	17.3	7.6	8.6	0.0	
2019/11/5 9:00	5.5	17.5	7.7	8.7	0.0	
2019/11/5 10:00	7.0	17.8	7.7	8.9	0.0	
2019/11/5 11:00	7.1	18.0	7.8	9.2	0.0	

観測地点	横石(水質)					(雨量は神瀬観測所の速報値(出典:国土交通省水文水質データベース))
	年/月/日 時:分	観測項目				
	濁度(FTU)	水温(°C)	pH	DO(mg/L)		
2019/11/5 12:00	7.0	18.1	7.8	9.3	0.0	
2019/11/5 13:00	6.9	18.2	7.8	9.2	0.0	
2019/11/5 14:00	6.4	18.2	7.8	9.3	0.0	
2019/11/5 15:00	7.1	18.1	7.9	9.3	0.0	
2019/11/5 16:00	6.7	17.9	7.9	9.3	0.0	
2019/11/5 17:00	5.6	17.8	7.9	9.1	0.0	
2019/11/5 18:00	5.3	17.6	7.9	9.1	0.0	
2019/11/5 19:00	6.2	17.6	7.9	9.1	0.0	
2019/11/5 20:00	5.9	17.7	8.0	9.1	0.0	
2019/11/5 21:00	5.5	17.7	8.0	9.0	0.0	
2019/11/5 22:00	5.6	17.8	8.1	9.1	0.0	
2019/11/5 23:00	5.3	17.7	8.1	9.1	0.0	
2019/11/6 0:00	6.3	17.7	8.1	9.0	0.0	
2019/11/6 1:00	5.7	17.7	8.1	8.7	0.0	
2019/11/6 2:00	5.4	17.5	8.0	8.8	0.0	
2019/11/6 3:00	6.2	17.4	7.9	8.5	0.0	
2019/11/6 4:00	5.4	17.3	7.9	8.5	0.0	
2019/11/6 5:00	5.2	17.2	7.8	8.4	0.0	
2019/11/6 6:00	5.2	17.1	7.7	8.3	0.0	
2019/11/6 7:00	6.0	17.0	7.7	8.4	0.0	
2019/11/6 8:00	5.8	17.0	7.7	8.5	0.0	
2019/11/6 9:00	5.4	17.1	7.7	8.7	閉局	
2019/11/6 10:00	6.4	17.4	7.8	8.9	閉局	
2019/11/6 11:00	8.0	17.7	7.8	9.2	閉局	
2019/11/6 12:00	6.6	17.8	7.8	9.2	閉局	
2019/11/6 13:00	6.3	17.8	7.8	9.1	閉局	
2019/11/6 14:00	7.9	17.8	7.9	9.2	閉局	
2019/11/6 15:00	6.6	17.8	7.9	9.2	閉局	
2019/11/6 16:00	5.4	17.6	7.9	9.3	閉局	
2019/11/6 17:00	5.3	17.5	7.9	9.1	欠測	
2019/11/6 18:00	6.1	17.4	8.0	9.1	0.0	
2019/11/6 19:00	5.6	17.5	8.0	9.2	0.0	
2019/11/6 20:00	5.2	17.5	8.1	9.2	0.0	
2019/11/6 21:00	5.7	17.6	8.1	9.2	0.0	
2019/11/6 22:00	6.1	17.5	8.2	9.2	0.0	
2019/11/6 23:00	6.1	17.5	8.2	9.1	0.0	
2019/11/7 0:00	6.7	17.6	8.2	9.0	0.0	
2019/11/7 1:00	5.3	17.5	8.2	8.9	0.0	
2019/11/7 2:00	5.6	17.5	8.1	8.8	0.0	
2019/11/7 3:00	5.2	17.4	8.0	8.6	0.0	
2019/11/7 4:00	5.6	17.3	7.9	8.5	0.0	
2019/11/7 5:00	4.9	17.3	7.8	8.4	0.0	
2019/11/7 6:00	5.2	17.2	7.7	8.2	0.0	
2019/11/7 7:00	5.5	17.1	7.7	8.2	0.0	
2019/11/7 8:00	6.1	17.1	7.7	8.3	0.0	
2019/11/7 9:00	5.2	17.3	7.7	8.6	0.0	
2019/11/7 10:00	6.5	17.4	7.8	8.8	0.0	
2019/11/7 11:00	5.5	17.4	7.8	8.7	0.0	
2019/11/7 12:00	8.1	17.4	7.7	8.8	0.0	
2019/11/7 13:00	8.4	17.4	7.8	9.1	0.0	
2019/11/7 14:00	6.7	17.5	7.8	9.3	0.0	
2019/11/7 15:00	7.9	17.5	7.9	9.1	0.0	
2019/11/7 16:00	7.5	17.5	7.9	9.1	0.0	
2019/11/7 17:00	6.2	17.4	7.9	9.1	0.0	
2019/11/7 18:00	5.4	17.3	7.9	9.0	0.0	
2019/11/7 19:00	5.3	17.3	7.9	9.1	0.0	
2019/11/7 20:00	5.5	17.3	8.0	9.1	0.0	
2019/11/7 21:00	5.2	17.3	8.0	9.1	0.0	
2019/11/7 22:00	5.9	17.4	8.1	9.1	0.0	
2019/11/7 23:00	6.3	17.4	8.1	9.0	0.0	
2019/11/8 0:00	5.6	17.4	8.1	8.9	0.0	
2019/11/8 1:00	6.8	17.3	8.0	8.9	0.0	
2019/11/8 2:00	5.7	17.3	8.0	8.7	0.0	
2019/11/8 3:00	5.9	17.1	7.9	8.5	0.0	
2019/11/8 4:00	5.8	17.0	7.8	8.5	0.0	
2019/11/8 5:00	7.9	17.0	7.7	8.4	0.0	
2019/11/8 6:00	7.4	17.0	7.7	8.4	0.0	
2019/11/8 7:00	5.8	16.9	7.6	8.3	0.0	
2019/11/8 8:00	6.7	17.0	7.6	8.4	0.0	



観測地点	横石(水質)					(雨量は神瀬観測所の速報値(出典:国土交通省水文水質データベース))
	観測項目				雨量(mm/h)	
年/月/日 時:分	濁度(FTU)	水温(°C)	pH	DO(mg/L)		
2019/11/8 9:00	6.2	17.1	7.7	8.6	0.0	
2019/11/8 10:00	6.2	17.4	7.7	8.7	0.0	
2019/11/8 11:00	6.5	17.7	7.8	9.1	0.0	
2019/11/8 12:00	6.6	17.9	7.8	9.2	0.0	
2019/11/8 13:00	7.7	17.9	7.8	9.2	0.0	
2019/11/8 14:00	5.6	18.0	7.8	9.2	0.0	
2019/11/8 15:00	5.6	17.9	7.8	9.1	0.0	
2019/11/8 16:00	5.1	17.7	7.9	9.2	0.0	
2019/11/8 17:00	5.3	17.5	7.9	9.1	0.0	
2019/11/8 18:00	4.8	17.4	7.9	9.1	0.0	
2019/11/8 19:00	4.4	17.4	7.9	9.1	0.0	
2019/11/8 20:00	4.1	17.5	8.0	9.1	0.0	
2019/11/8 21:00	5.5	17.5	8.0	9.2	0.0	
2019/11/8 22:00	4.8	17.5	8.0	9.1	0.0	
2019/11/8 23:00	5.0	17.5	8.1	9.1	0.0	
2019/11/9 0:00	5.5	17.5	8.1	8.9	0.0	
2019/11/9 1:00	4.5	17.4	8.0	8.8	0.0	
2019/11/9 2:00	4.9	17.3	8.0	8.7	0.0	
2019/11/9 3:00	6.3	17.1	7.9	8.6	0.0	
2019/11/9 4:00	5.2	17.0	7.8	8.6	0.0	
2019/11/9 5:00	5.2	16.9	7.7	8.4	0.0	
2019/11/9 6:00	5.1	16.8	7.7	8.4	0.0	
2019/11/9 7:00	5.3	16.7	7.6	8.4	0.0	
2019/11/9 8:00	6.0	16.7	7.6	8.5	0.0	
2019/11/9 9:00	5.4	16.8	7.7	8.7	0.0	
2019/11/9 10:00	6.1	17.1	7.7	8.8	0.0	
2019/11/9 11:00	8.4	17.3	7.8	9.2	0.0	
2019/11/9 12:00	7.4	17.3	7.8	9.2	0.0	
2019/11/9 13:00	7.4	17.4	7.8	9.2	0.0	
2019/11/9 14:00	10.7	17.5	7.8	9.4	0.0	
2019/11/9 15:00	7.7	17.4	7.9	9.4	0.0	
2019/11/9 16:00	8.1	17.2	7.9	9.3	0.0	
2019/11/9 17:00	6.8	17.0	7.9	9.2	0.0	
2019/11/9 18:00	6.0	17.0	7.9	9.1	0.0	
2019/11/9 19:00	6.1	17.0	7.9	9.1	0.0	
2019/11/9 20:00	5.7	17.1	8.0	9.2	0.0	
2019/11/9 21:00	5.8	17.1	8.0	9.2	0.0	
2019/11/9 22:00	6.5	17.1	8.1	9.1	0.0	
2019/11/9 23:00	7.3	17.1	8.1	9.1	0.0	
2019/11/10 0:00	6.6	17.0	8.1	9.0	0.0	
2019/11/10 1:00	8.6	17.0	8.0	8.9	0.0	
2019/11/10 2:00	10.6	16.9	8.0	8.8	0.0	
2019/11/10 3:00	7.2	16.8	7.9	8.7	0.0	
2019/11/10 4:00	8.2	16.7	7.8	8.6	0.0	
2019/11/10 5:00	8.6	16.6	7.8	8.5	0.0	
2019/11/10 6:00	5.7	16.5	7.7	8.4	0.0	
2019/11/10 7:00	6.0	16.4	7.6	8.4	0.0	
2019/11/10 8:00	7.8	16.3	7.6	8.5	0.0	
2019/11/10 9:00	6.4	16.5	7.7	8.7	0.0	
2019/11/10 10:00	11.5	16.6	7.7	8.9	0.0	
2019/11/10 11:00	7.2	16.9	7.7	9.0	0.0	
2019/11/10 12:00	10.6	17.0	7.8	9.0	0.0	
2019/11/10 13:00	12.1	17.2	7.8	9.2	0.0	
2019/11/10 14:00	9.5	17.2	7.9	9.3	0.0	
2019/11/10 15:00	8.0	17.0	7.9	9.3	0.0	
2019/11/10 16:00	9.3	16.9	7.9	9.3	0.0	
2019/11/10 17:00	7.6	16.7	7.9	9.2	0.0	
2019/11/10 18:00	6.3	16.6	7.9	9.2	0.0	
2019/11/10 19:00	5.8	16.7	7.9	9.2	0.0	
2019/11/10 20:00	5.3	16.7	8.0	9.2	0.0	
2019/11/10 21:00	5.7	16.7	8.0	9.2	0.0	
2019/11/10 22:00	5.4	16.8	8.1	9.2	0.0	
2019/11/10 23:00	6.5	16.8	8.1	9.1	0.0	
2019/11/11 0:00	7.1	16.8	8.1	9.0	0.0	
2019/11/11 1:00	6.5	16.8	8.1	8.9	0.0	
2019/11/11 2:00	7.3	16.7	8.0	8.8	0.0	
2019/11/11 3:00	7.6	16.7	7.9	8.6	2.0	
2019/11/11 4:00	7.4	16.6	7.9	8.5	0.0	
2019/11/11 5:00	6.2	16.6	7.8	8.4	0.0	

観測地点	横石(水質)					(雨量は神瀬観測所の速報値(出典:国土交通省水文水質データベース))
	年/月/日 時:分	観測項目				
	濁度(FTU)	水温(°C)	pH	DO(mg/L)		
2019/11/11 6:00	6.6	16.5	7.7	8.4	0.0	
2019/11/11 7:00	7.3	16.5	7.7	8.2	0.0	
2019/11/11 8:00	8.1	16.4	7.6	8.4	0.0	
2019/11/11 9:00	6.2	16.4	7.7	8.6	閉局	
2019/11/11 10:00	7.1	16.5	7.7	8.7	閉局	
2019/11/11 11:00	6.6	16.6	7.7	8.7	閉局	
2019/11/11 12:00	6.1	16.7	7.7	8.8	閉局	
2019/11/11 13:00	7.3	16.6	7.7	8.7	閉局	
2019/11/11 14:00	6.2	16.6	7.7	9.0	閉局	
2019/11/11 15:00	7.4	16.8	7.8	9.1	閉局	
2019/11/11 16:00	7.0	16.7	7.8	9.2	閉局	
2019/11/11 17:00	7.8	16.6	7.8	9.2	欠測	
2019/11/11 18:00	6.6	16.6	7.8	9.0	0.0	
2019/11/11 19:00	6.7	16.5	7.9	9.0	0.0	
2019/11/11 20:00	7.1	16.6	7.9	9.0	0.0	
2019/11/11 21:00	8.0	16.5	8.0	9.1	0.0	
2019/11/11 22:00	6.0	16.4	8.0	9.1	0.0	
2019/11/11 23:00	6.6	16.4	8.0	9.0	0.0	
2019/11/12 0:00	6.0	16.5	8.0	8.9	0.0	
2019/11/12 1:00	6.4	16.5	8.0	8.8	0.0	
2019/11/12 2:00	5.4	16.4	7.9	8.7	0.0	
2019/11/12 3:00	5.2	16.4	7.8	8.6	0.0	
2019/11/12 4:00	5.8	16.2	7.7	8.5	0.0	
2019/11/12 5:00	4.7	16.2	7.7	8.4	0.0	
2019/11/12 6:00	6.0	16.1	7.6	8.4	0.0	
2019/11/12 7:00	6.6	16.0	7.6	8.4	0.0	
2019/11/12 8:00	5.1	16.0	7.6	8.4	0.0	
2019/11/12 9:00	5.0	16.2	7.6	8.7	0.0	
2019/11/12 10:00	6.0	16.5	7.7	8.8	0.0	
2019/11/12 11:00	10.6	16.8	7.8	9.2	0.0	
2019/11/12 12:00	9.7	16.9	7.8	9.2	0.0	
2019/11/12 13:00	7.4	16.9	7.8	9.2	0.0	
2019/11/12 14:00	10.3	17.0	7.8	9.3	0.0	
2019/11/12 15:00	9.2	16.9	7.8	9.3	0.0	
2019/11/12 16:00	9.6	16.8	7.8	9.2	0.0	
2019/11/12 17:00	7.2	16.6	7.8	9.0	0.0	
2019/11/12 18:00	7.6	16.6	7.8	9.0	0.0	
2019/11/12 19:00	6.2	16.6	7.8	9.1	0.0	
2019/11/12 20:00	6.7	16.7	7.9	9.1	0.0	
2019/11/12 21:00	4.9	16.8	7.9	9.1	0.0	
2019/11/12 22:00	5.1	16.8	8.0	9.2	0.0	
2019/11/12 23:00	4.8	16.8	8.0	9.0	0.0	
2019/11/13 0:00	6.2	16.8	8.0	8.9	0.0	
2019/11/13 1:00	5.5	16.8	8.0	8.8	0.0	
2019/11/13 2:00	5.5	16.7	7.9	8.8	0.0	
2019/11/13 3:00	5.3	16.6	7.9	8.7	0.0	
2019/11/13 4:00	4.8	16.5	7.8	8.5	0.0	
2019/11/13 5:00	5.5	16.4	7.7	8.5	0.0	
2019/11/13 6:00	9.2	16.3	7.6	8.4	0.0	
2019/11/13 7:00	8.8	16.2	7.6	8.4	0.0	
2019/11/13 8:00	7.4	16.2	7.6	8.5	0.0	
2019/11/13 9:00	12.6	16.3	7.6	8.5	0.0	
2019/11/13 10:00	10.3	16.4	7.7	8.7	0.0	
2019/11/13 11:00	10.5	16.4	7.7	8.8	0.0	
2019/11/13 12:00	11.6	16.4	7.7	8.9	0.0	
2019/11/13 13:00	14.0	16.4	7.7	8.8	0.0	
2019/11/13 14:00	18.9	16.4	7.7	8.8	0.0	
2019/11/13 15:00	16.8	16.3	7.7	8.7	0.0	
2019/11/13 16:00	13.0	16.2	7.7	8.7	0.0	
2019/11/13 17:00	9.2	16.2	7.7	8.7	0.0	
2019/11/13 18:00	8.6	16.2	7.7	8.7	0.0	
2019/11/13 19:00	10.5	16.3	7.7	8.7	0.0	
2019/11/13 20:00	11.6	16.3	7.8	8.8	0.0	
2019/11/13 21:00	9.8	16.4	7.8	8.9	1.0	
2019/11/13 22:00	10.2	16.5	7.9	8.9	0.0	
2019/11/13 23:00	10.0	16.5	7.9	8.8	0.0	
2019/11/14 0:00	7.8	16.5	7.9	8.8	0.0	
2019/11/14 1:00	8.5	16.5	7.8	8.7	0.0	
2019/11/14 2:00	14.8	16.5	7.8	8.5	0.0	

観測地点	横石(水質)					雨量(mm/h)
	観測項目					
年/月/日 時:分	濁度(FTU)	水温(°C)	pH	DO(mg/L)		
2019/11/14 3:00	8.4	16.5	7.7	8.5	2.0	
2019/11/14 4:00	7.6	16.5	7.7	8.3	1.0	
2019/11/14 5:00	11.5	16.5	7.6	8.3	0.0	
2019/11/14 6:00	11.0	16.5	7.6	8.3	0.0	
2019/11/14 7:00	7.6	16.4	7.6	8.2	0.0	
2019/11/14 8:00	7.8	16.4	7.5	8.4	0.0	
2019/11/14 9:00	14.4	16.4	7.6	8.7	閉局	
2019/11/14 10:00	11.2	16.5	7.7	8.9	閉局	
2019/11/14 11:00	8.5	16.6	7.7	8.9	閉局	
2019/11/14 12:00	10.9	16.8	7.7	9.1	閉局	
2019/11/14 13:00	10.6	16.7	7.7	9.0	閉局	
2019/11/14 14:00	9.4	16.8	7.8	9.1	閉局	
2019/11/14 15:00	8.0	16.6	7.8	9.2	閉局	
2019/11/14 16:00	8.1	16.5	7.8	9.1	閉局	
2019/11/14 17:00	8.4	16.3	7.7	9.0	欠測	
2019/11/14 18:00	7.4	16.2	7.7	9.3	0.0	
2019/11/14 19:00	6.4	16.2	7.7	9.2	0.0	
2019/11/14 20:00	7.5	16.1	7.8	9.7	0.0	
2019/11/14 21:00	6.3	16.1	7.8	9.7	0.0	
2019/11/14 22:00	5.6	16.1	7.9	9.7	0.0	
2019/11/14 23:00	5.9	16.1	7.9	9.7	0.0	
2019/11/15 0:00	5.7	15.9	7.9	9.6	0.0	
2019/11/15 1:00	4.8	15.8	7.9	9.6	0.0	
2019/11/15 2:00	5.5	15.8	7.9	9.5	0.0	
2019/11/15 3:00	5.4	15.7	7.8	9.4	0.0	
2019/11/15 4:00	5.8	15.5	7.7	9.3	0.0	
2019/11/15 5:00	5.5	15.4	7.7	9.2	0.0	
2019/11/15 6:00	5.1	15.2	7.6	9.2	0.0	
2019/11/15 7:00	5.7	15.1	7.6	9.2	0.0	
2019/11/15 8:00	6.1	15.0	7.6	9.3	0.0	
2019/11/15 9:00	6.2	15.2	7.6	9.4	0.0	
2019/11/15 10:00	6.0	15.5	7.7	9.6	0.0	
2019/11/15 11:00	1.7	15.1	7.8	9.7	0.0	
2019/11/15 12:00	1.4	15.3	7.8	9.8	0.0	
2019/11/15 13:00	1.3	15.2	7.8	9.9	0.0	
2019/11/15 14:00	1.3	15.1	7.8	9.9	0.0	
2019/11/15 15:00	1.2	15.2	7.8	9.9	0.0	
2019/11/15 16:00	1.5	15.2	8.0	10.1	0.0	
2019/11/15 17:00	1.4	15.2	8.1	10.0	0.0	
2019/11/15 18:00	1.5	15.4	8.1	10.1	0.0	
2019/11/15 19:00	1.7	15.4	8.1	10.0	0.0	
2019/11/15 20:00	1.7	15.5	8.1	9.9	0.0	
2019/11/15 21:00	2.3	15.5	8.0	9.7	0.0	
2019/11/15 22:00	2.8	15.4	7.9	9.6	0.0	
2019/11/15 23:00	2.7	15.2	7.8	9.5	0.0	
2019/11/16 0:00	2.6	15.0	7.7	9.5	0.0	
2019/11/16 1:00	2.7	14.9	7.7	9.5	0.0	
2019/11/16 2:00	3.1	14.7	7.6	9.4	0.0	
2019/11/16 3:00	2.8	14.6	7.6	9.5	0.0	
2019/11/16 4:00	2.9	14.6	7.6	9.4	0.0	
2019/11/16 5:00	3.0	14.5	7.6	9.4	0.0	
2019/11/16 6:00	3.6	14.5	7.6	9.4	0.0	
2019/11/16 7:00	3.0	14.5	7.6	9.3	0.0	
2019/11/16 8:00	3.6	14.5	7.6	9.4	0.0	
2019/11/16 9:00	3.0	14.7	7.6	9.6	0.0	
2019/11/16 10:00	2.6	14.9	7.7	9.7	0.0	
2019/11/16 11:00	2.8	15.2	7.7	9.7	0.0	
2019/11/16 12:00	2.5	15.4	7.8	9.8	0.0	
2019/11/16 13:00	2.5	15.5	7.8	10.0	0.0	
2019/11/16 14:00	2.5	15.6	8.0	10.1	0.0	
2019/11/16 15:00	3.2	15.7	8.0	10.3	0.0	
2019/11/16 16:00	2.9	15.6	8.1	10.3	0.0	
2019/11/16 17:00	2.1	15.5	8.1	10.3	0.0	
2019/11/16 18:00	2.1	15.5	8.1	10.2	0.0	
2019/11/16 19:00	2.0	15.5	8.1	10.1	0.0	
2019/11/16 20:00	2.1	15.5	8.1	10.0	0.0	
2019/11/16 21:00	2.7	15.3	8.1	10.0	0.0	
2019/11/16 22:00	4.0	15.1	8.0	9.8	0.0	
2019/11/16 23:00	2.4	15.0	7.9	9.7	0.0	

観測地点	横石(水質)					(雨量は神瀬観測所の速報値(出典:国土交通省水文水質データベース))
年/月/日 時:分	観測項目				雨量(mm/h)	
	濁度(FTU)	水温(°C)	pH	DO(mg/L)		
2019/11/17 0:00	2.8	14.8	7.8	9.5	0.0	
2019/11/17 1:00	2.4	14.6	7.7	9.5	0.0	
2019/11/17 2:00	2.5	14.4	7.7	9.5	0.0	
2019/11/17 3:00	2.3	14.2	7.6	9.5	0.0	
2019/11/17 4:00	2.9	14.1	7.6	9.5	0.0	
2019/11/17 5:00	2.0	14.0	7.6	9.4	0.0	
2019/11/17 6:00	3.2	13.9	7.6	9.4	0.0	
2019/11/17 7:00	2.8	13.7	7.6	9.5	0.0	
2019/11/17 8:00	3.1	13.6	7.6	9.6	0.0	
2019/11/17 9:00	6.0	13.8	7.6	9.8	0.0	
2019/11/17 10:00	3.4	14.0	7.7	9.9	0.0	
2019/11/17 11:00	4.1	14.2	7.7	10.0	0.0	
2019/11/17 12:00	2.8	14.4	7.7	10.0	0.0	
2019/11/17 13:00	3.2	14.5	7.8	10.4	0.0	
2019/11/17 14:00	2.6	14.5	7.9	10.4	0.0	
2019/11/17 15:00	3.4	14.5	7.9	10.4	0.0	
2019/11/17 16:00	3.4	14.4	8.0	10.4	0.0	
2019/11/17 17:00	2.5	14.3	8.0	10.3	0.0	
2019/11/17 18:00	2.6	14.4	8.0	10.3	0.0	
2019/11/17 19:00	6.1	14.5	8.0	10.2	0.0	
2019/11/17 20:00	1.8	14.6	8.1	10.3	0.0	
2019/11/17 21:00	2.2	14.6	8.1	10.2	0.0	
2019/11/17 22:00	2.8	14.6	8.0	10.1	0.0	
2019/11/17 23:00	4.7	14.5	8.0	9.9	0.0	
2019/11/18 0:00	2.7	14.4	7.9	9.8	0.0	
2019/11/18 1:00	3.5	14.3	7.9	9.7	0.0	
2019/11/18 2:00	2.9	14.2	7.8	9.6	0.0	
2019/11/18 3:00	3.5	14.1	7.7	9.5	0.0	
2019/11/18 4:00	4.5	14.0	7.7	9.4	0.0	
2019/11/18 5:00	3.8	13.9	7.6	9.4	0.0	
2019/11/18 6:00	4.0	13.9	7.6	9.4	0.0	
2019/11/18 7:00	5.7	13.8	7.5	9.3	0.0	
2019/11/18 8:00	7.5	13.8	7.5	9.4	0.0	
2019/11/18 9:00	8.5	13.9	7.6	9.6	0.0	
2019/11/18 10:00	9.4	13.8	7.5	9.5	0.0	
2019/11/18 11:00	8.8	13.8	7.5	9.4	0.0	
2019/11/18 12:00	9.0	13.8	7.5	9.4	0.0	
2019/11/18 13:00	8.7	13.8	7.5	9.4	2.0	
2019/11/18 14:00	10.5	13.9	7.5	9.4	8.0	
2019/11/18 15:00	8.4	14.0	7.5	9.3	0.0	
2019/11/18 16:00	8.7	14.1	7.5	9.3	2.0	
2019/11/18 17:00	8.6	14.2	7.5	9.2	0.0	
2019/11/18 18:00	7.7	14.2	7.5	9.2	2.0	
2019/11/18 19:00	8.0	14.2	7.5	9.2	1.0	
2019/11/18 20:00	8.7	14.3	7.5	9.2	0.0	
2019/11/18 21:00	7.4	14.3	7.5	9.2	0.0	
2019/11/18 22:00	7.5	14.3	7.5	9.2	0.0	
2019/11/18 23:00	8.1	14.3	7.5	9.2	0.0	
2019/11/19 0:00	9.2	14.3	7.5	9.2	0.0	
2019/11/19 1:00	10.0	14.3	7.4	9.1	0.0	
2019/11/19 2:00	11.5	14.3	7.4	9.1	0.0	
2019/11/19 3:00	12.0	14.3	7.4	9.0	0.0	
2019/11/19 4:00	13.2	14.3	7.4	9.0	0.0	
2019/11/19 5:00	13.5	14.3	7.4	9.0	0.0	
2019/11/19 6:00	13.1	14.2	7.4	9.0	0.0	
2019/11/19 7:00	14.6	14.1	7.4	9.1	0.0	
2019/11/19 8:00	11.7	14.1	7.4	9.1	0.0	
2019/11/19 9:00	12.6	14.2	7.5	9.2	0.0	
2019/11/19 10:00	11.5	14.2	7.5	9.3	0.0	
2019/11/19 11:00	12.2	14.2	7.6	9.6	0.0	
2019/11/19 12:00	13.8	14.3	7.6	9.7	0.0	
2019/11/19 13:00	12.7	14.5	7.7	9.9	0.0	
2019/11/19 14:00	11.6	14.7	7.7	9.9	0.0	
2019/11/19 15:00	11.5	14.5	7.7	9.7	0.0	
2019/11/19 16:00	10.6	14.4	7.7	9.6	0.0	
2019/11/19 17:00	8.9	14.3	7.6	9.5	0.0	
2019/11/19 18:00	8.0	14.2	7.6	9.4	0.0	
2019/11/19 19:00	8.0	14.2	7.6	9.5	0.0	
2019/11/19 20:00	6.7	14.2	7.6	9.5	0.0	

観測地点	横石(水質)					(雨量は神瀬観測所の速報値(出典:国土交通省水文水質データベース))
年/月/日 時:分	観測項目				雨量(mm/h)	
	濁度(FTU)	水温(°C)	pH	DO(mg/L)		
2019/11/19 21:00	6.6	14.2	7.7	9.5	0.0	
2019/11/19 22:00	6.6	14.2	7.7	9.5	0.0	
2019/11/19 23:00	6.2	14.2	7.7	9.5	0.0	
2019/11/20 0:00	6.5	14.1	7.7	9.5	0.0	
2019/11/20 1:00	7.7	14.0	7.7	9.4	0.0	
2019/11/20 2:00	6.4	13.9	7.6	9.4	0.0	
2019/11/20 3:00	6.6	13.8	7.6	9.4	0.0	
2019/11/20 4:00	6.3	13.7	7.6	9.3	0.0	
2019/11/20 5:00	6.2	13.7	7.6	9.3	0.0	
2019/11/20 6:00	6.3	13.6	7.5	9.3	0.0	
2019/11/20 7:00	6.9	13.5	7.5	9.3	0.0	
2019/11/20 8:00	8.0	13.5	7.5	9.4	0.0	
2019/11/20 9:00	7.6	13.6	7.6	9.6	0.0	
2019/11/20 10:00	7.9	13.9	7.7	9.9	0.0	
2019/11/20 11:00	8.7	14.2	7.7	10.0	0.0	
2019/11/20 12:00	8.5	14.3	7.8	10.1	0.0	
2019/11/20 13:00	8.3	14.4	7.8	10.1	0.0	
2019/11/20 14:00	8.0	14.3	7.8	10.1	0.0	
2019/11/20 15:00	8.1	14.1	7.8	10.1	0.0	
2019/11/20 16:00	6.8	14.0	7.8	9.9	0.0	
2019/11/20 17:00	5.4	13.8	7.7	9.7	0.0	
2019/11/20 18:00	5.8	13.7	7.7	9.6	0.0	
2019/11/20 19:00	5.3	13.6	7.7	9.6	0.0	
2019/11/20 20:00	5.0	13.6	7.7	9.7	0.0	
2019/11/20 21:00	4.6	13.6	7.7	9.7	0.0	
2019/11/20 22:00	6.6	13.6	7.8	9.8	0.0	
2019/11/20 23:00	7.6	13.6	7.8	9.7	0.0	
2019/11/21 0:00	5.1	13.6	7.8	9.6	0.0	
2019/11/21 1:00	5.0	13.5	7.8	9.7	0.0	
2019/11/21 2:00	4.5	13.4	7.7	9.6	0.0	
2019/11/21 3:00	3.9	13.2	7.7	9.5	0.0	
2019/11/21 4:00	4.5	13.1	7.7	9.5	0.0	
2019/11/21 5:00	4.4	13.0	7.6	9.4	0.0	
2019/11/21 6:00	4.3	12.8	7.6	9.4	0.0	
2019/11/21 7:00	4.7	12.7	7.6	9.4	0.0	
2019/11/21 8:00	3.8	12.6	7.6	9.5	0.0	
2019/11/21 9:00	4.3	12.8	7.6	9.7	0.0	
2019/11/21 10:00	4.7	13.1	7.7	9.9	0.0	
2019/11/21 11:00	4.4	13.4	7.7	10.0	0.0	
2019/11/21 12:00	5.0	13.7	7.8	10.2	0.0	
2019/11/21 13:00	4.7	13.8	7.8	10.2	0.0	
2019/11/21 14:00	4.4	13.8	7.8	10.2	0.0	
2019/11/21 15:00	4.2	13.7	7.8	10.1	0.0	
2019/11/21 16:00	3.5	13.6	7.8	9.9	0.0	
2019/11/21 17:00	3.7	13.5	7.7	9.7	0.0	
2019/11/21 18:00	4.4	13.4	7.7	9.6	0.0	
2019/11/21 19:00	3.7	13.4	7.7	9.7	0.0	
2019/11/21 20:00	6.6	13.4	7.7	9.7	0.0	
2019/11/21 21:00	4.5	13.5	7.7	9.8	0.0	
2019/11/21 22:00	3.4	13.5	7.8	9.8	0.0	
2019/11/21 23:00	4.3	13.5	7.8	9.8	0.0	
2019/11/22 0:00	5.6	13.5	7.8	9.8	0.0	
2019/11/22 1:00	4.1	13.4	7.8	9.7	0.0	
2019/11/22 2:00	3.6	13.4	7.8	9.7	0.0	
2019/11/22 3:00	4.1	13.3	7.7	9.6	0.0	
2019/11/22 4:00	4.6	13.2	7.7	9.5	0.0	
2019/11/22 5:00	3.4	13.1	7.7	9.5	0.0	
2019/11/22 6:00	3.8	13.0	7.6	9.5	0.0	
2019/11/22 7:00	6.0	12.9	7.6	9.4	0.0	
2019/11/22 8:00	3.2	12.9	7.6	9.4	0.0	
2019/11/22 9:00	3.4	12.8	7.6	9.5	0.0	
2019/11/22 10:00	2.4	12.8	7.6	9.5	0.0	
2019/11/22 11:00	3.6	12.7	7.6	9.6	2.0	
2019/11/22 12:00	1.9	12.8	7.6	9.6	2.0	
2019/11/22 13:00	1.9	12.8	7.6	9.7	2.0	
2019/11/22 14:00	3.2	12.8	7.6	9.7	1.0	
2019/11/22 15:00	3.4	12.8	7.6	9.7	2.0	
2019/11/22 16:00	2.2	12.8	7.6	9.5	2.0	
2019/11/22 17:00	3.0	12.9	7.5	9.5	2.0	

観測地点	横石(水質)					(雨量は神瀬観測所の速報値(出典:国土交通省水文水質データベース))
年/月/日 時:分	観測項目				雨量(mm/h)	
	濁度(FTU)	水温(°C)	pH	DO(mg/L)		
2019/11/22 18:00	2.4	12.9	7.5	9.4	0.0	
2019/11/22 19:00	2.2	13.0	7.6	9.4	0.0	
2019/11/22 20:00	2.2	13.0	7.6	9.5	0.0	
2019/11/22 21:00	2.8	13.0	7.6	9.5	0.0	
2019/11/22 22:00	2.4	13.0	7.6	9.5	0.0	
2019/11/22 23:00	2.5	12.9	7.6	9.6	0.0	
2019/11/23 0:00	3.1	13.0	7.6	9.4	0.0	
2019/11/23 1:00	2.6	12.9	7.6	9.5	0.0	
2019/11/23 2:00	3.0	12.9	7.6	9.5	0.0	
2019/11/23 3:00	3.2	12.9	7.6	9.4	0.0	
2019/11/23 4:00	3.2	12.9	7.6	9.5	0.0	
2019/11/23 5:00	3.2	12.9	7.5	9.5	0.0	
2019/11/23 6:00	3.9	12.9	7.5	9.4	0.0	
2019/11/23 7:00	5.2	12.9	7.5	9.4	0.0	
2019/11/23 8:00	7.9	12.9	7.5	9.5	0.0	
2019/11/23 9:00	4.5	13.0	7.5	9.7	0.0	
2019/11/23 10:00	4.1	13.4	7.6	9.8	0.0	
2019/11/23 11:00	4.7	13.7	7.6	9.9	0.0	
2019/11/23 12:00	5.4	14.0	7.7	10.0	0.0	
2019/11/23 13:00	4.9	14.0	7.7	9.9	0.0	
2019/11/23 14:00	5.0	14.2	7.7	9.9	0.0	
2019/11/23 15:00	5.9	14.2	7.7	9.9	0.0	
2019/11/23 16:00	5.6	14.1	7.7	9.8	0.0	
2019/11/23 17:00	6.0	14.0	7.7	9.7	0.0	
2019/11/23 18:00	5.1	14.0	7.7	9.6	0.0	
2019/11/23 19:00	5.3	14.1	7.7	9.7	0.0	
2019/11/23 20:00	6.0	14.2	7.7	9.7	0.0	
2019/11/23 21:00	5.8	14.3	7.7	9.6	0.0	
2019/11/23 22:00	5.5	14.3	7.7	9.5	0.0	
2019/11/23 23:00	6.0	14.3	7.6	9.5	0.0	
2019/11/24 0:00	5.1	14.3	7.6	9.4	0.0	
2019/11/24 1:00	5.3	14.3	7.6	9.3	0.0	
2019/11/24 2:00	5.2	14.2	7.6	9.3	0.0	
2019/11/24 3:00	5.7	14.1	7.6	9.2	0.0	
2019/11/24 4:00	5.0	14.0	7.5	9.2	0.0	
2019/11/24 5:00	4.6	14.0	7.5	9.1	0.0	
2019/11/24 6:00	4.9	13.9	7.5	9.1	0.0	
2019/11/24 7:00	5.4	13.9	7.5	9.1	0.0	
2019/11/24 8:00	4.8	13.9	7.5	9.1	0.0	
2019/11/24 9:00	5.5	14.0	7.5	9.1	1.0	
2019/11/24 10:00	4.9	14.0	7.5	9.1	2.0	
2019/11/24 11:00	4.9	14.1	7.5	9.1	6.0	
2019/11/24 12:00	5.3	14.2	7.5	9.0	3.0	
2019/11/24 13:00	5.1	14.2	7.4	9.1	1.0	
2019/11/24 14:00	5.4	14.6	7.5	9.2	0.0	
2019/11/24 15:00	5.0	14.8	7.5	9.3	0.0	
2019/11/24 16:00	6.2	14.5	7.6	9.4	0.0	
2019/11/24 17:00	5.3	14.3	7.5	9.3	0.0	
2019/11/24 18:00	5.3	14.2	7.5	9.2	0.0	
2019/11/24 19:00	5.3	14.3	7.5	9.1	0.0	
2019/11/24 20:00	6.5	14.3	7.5	9.2	0.0	
2019/11/24 21:00	7.3	14.4	7.5	9.1	0.0	
2019/11/24 22:00	8.5	14.5	7.5	9.1	0.0	
2019/11/24 23:00	10.6	14.5	7.5	9.2	0.0	
2019/11/25 0:00	9.6	14.6	7.5	9.1	0.0	
2019/11/25 1:00	7.2	14.6	7.5	9.1	0.0	
2019/11/25 2:00	6.6	14.6	7.5	9.0	0.0	
2019/11/25 3:00	7.7	14.5	7.5	8.9	0.0	
2019/11/25 4:00	5.9	14.5	7.4	9.0	0.0	
2019/11/25 5:00	6.3	14.5	7.4	9.0	0.0	
2019/11/25 6:00	5.3	14.5	7.4	8.9	0.0	
2019/11/25 7:00	6.2	14.6	7.4	9.0	0.0	
2019/11/25 8:00	5.5	14.6	7.4	9.0	0.0	
2019/11/25 9:00	6.6	14.8	7.4	9.0	0.0	
2019/11/25 10:00	7.5	15.0	7.5	9.2	0.0	
2019/11/25 11:00	6.4	15.2	7.5	9.2	0.0	
2019/11/25 12:00	7.6	15.4	7.6	9.4	0.0	
2019/11/25 13:00	6.7	15.6	7.6	9.4	0.0	
2019/11/25 14:00	6.8	15.7	7.6	9.4	0.0	

観測地点	横石(水質)					(雨量は神瀬観測所の速報値(出典:国土交通省水文水質データベース))
年/月/日 時:分	観測項目				雨量(mm/h)	
	濁度(FTU)	水温(°C)	pH	DO(mg/L)		
2019/11/25 15:00	7.7	15.7	7.6	9.3	0.0	
2019/11/25 16:00	7.2	15.7	7.6	9.3	0.0	
2019/11/25 17:00	6.4	15.7	7.6	9.1	0.0	
2019/11/25 18:00	5.3	15.7	7.6	9.0	0.0	
2019/11/25 19:00	4.5	15.8	7.6	9.1	0.0	
2019/11/25 20:00	4.9	15.8	7.6	9.0	0.0	
2019/11/25 21:00	4.9	15.8	7.6	9.1	0.0	
2019/11/25 22:00	4.5	15.7	7.6	9.0	0.0	
2019/11/25 23:00	4.6	15.7	7.6	8.9	0.0	
2019/11/26 0:00	6.8	15.7	7.5	8.9	0.0	
2019/11/26 1:00	5.3	15.6	7.5	8.9	0.0	
2019/11/26 2:00	5.5	15.6	7.5	8.8	0.0	
2019/11/26 3:00	5.3	15.5	7.5	8.8	0.0	
2019/11/26 4:00	6.0	15.5	7.5	8.7	0.0	
2019/11/26 5:00	6.3	15.4	7.5	8.7	0.0	
2019/11/26 6:00	6.5	15.4	7.4	8.7	0.0	
2019/11/26 7:00	9.3	15.3	7.4	8.7	0.0	
2019/11/26 8:00	8.0	15.3	7.4	8.8	0.0	
2019/11/26 9:00	5.9	15.4	7.5	8.9	0.0	
2019/11/26 10:00	8.9	15.7	7.5	9.1	0.0	
2019/11/26 11:00	7.7	16.1	7.6	9.3	0.0	
2019/11/26 12:00	7.9	16.1	7.6	9.3	0.0	
2019/11/26 13:00	7.9	16.0	7.6	9.3	0.0	
2019/11/26 14:00	7.8	16.1	7.6	9.3	0.0	
2019/11/26 15:00	8.7	16.0	7.6	9.2	0.0	
2019/11/26 16:00	7.5	16.0	7.6	9.0	0.0	
2019/11/26 17:00	6.7	15.9	7.6	8.9	0.0	
2019/11/26 18:00	7.0	15.9	7.6	8.9	0.0	
2019/11/26 19:00	5.9	15.9	7.6	8.9	0.0	
2019/11/26 20:00	7.0	16.0	7.6	8.9	0.0	
2019/11/26 21:00	5.6	16.0	7.6	8.9	0.0	
2019/11/26 22:00	6.1	16.0	7.6	9.0	0.0	
2019/11/26 23:00	6.1	16.0	7.6	8.9	0.0	
2019/11/27 0:00	5.3	16.0	7.6	8.9	0.0	
2019/11/27 1:00	4.7	16.0	7.6	8.8	0.0	
2019/11/27 2:00	5.4	15.9	7.5	8.8	0.0	
2019/11/27 3:00	7.2	15.9	7.5	8.6	0.0	
2019/11/27 4:00	9.9	15.8	7.5	8.6	1.0	
2019/11/27 5:00	4.5	15.8	7.5	8.6	0.0	
2019/11/27 6:00	5.6	15.8	7.5	8.6	0.0	
2019/11/27 7:00	5.5	15.8	7.5	8.5	0.0	
2019/11/27 8:00	5.7	15.8	7.4	8.5	0.0	
2019/11/27 9:00	6.4	15.7	7.5	8.7	0.0	
2019/11/27 10:00	5.8	15.8	7.5	8.8	0.0	
2019/11/27 11:00	5.9	15.9	7.5	8.7	0.0	
2019/11/27 12:00	7.2	15.9	7.5	8.7	0.0	
2019/11/27 13:00	6.0	15.9	7.5	8.8	0.0	
2019/11/27 14:00	7.7	15.9	7.5	8.8	0.0	
2019/11/27 15:00	6.9	15.9	7.5	8.8	0.0	
2019/11/27 16:00	7.3	16.0	7.5	8.6	0.0	
2019/11/27 17:00	7.4	16.0	7.5	8.6	0.0	
2019/11/27 18:00	6.8	16.0	7.5	8.5	0.0	
2019/11/27 19:00	6.4	16.0	7.5	8.6	0.0	
2019/11/27 20:00	7.7	16.0	7.5	8.6	0.0	
2019/11/27 21:00	7.8	16.0	7.5	8.6	0.0	
2019/11/27 22:00	9.2	16.0	7.5	8.6	0.0	
2019/11/27 23:00	9.0	16.0	7.5	8.6	0.0	
2019/11/28 0:00	7.8	15.9	7.5	8.6	0.0	
2019/11/28 1:00	14.3	15.8	7.5	8.6	0.0	
2019/11/28 2:00	7.5	15.7	7.5	8.6	0.0	
2019/11/28 3:00	5.4	15.7	7.5	8.6	0.0	
2019/11/28 4:00	5.4	15.7	7.5	8.6	0.0	
2019/11/28 5:00	6.4	15.7	7.4	8.6	1.0	
2019/11/28 6:00	5.5	15.7	7.5	8.6	0.0	
2019/11/28 7:00	6.2	15.6	7.4	8.6	1.0	
2019/11/28 8:00	6.8	15.6	7.5	8.6	1.0	
2019/11/28 9:00	5.5	15.5	7.5	8.7	1.0	
2019/11/28 10:00	5.4	15.6	7.5	8.7	0.0	
2019/11/28 11:00	5.9	15.5	7.6	9.0	0.0	

観測地点	横石(水質)					(雨量は神瀬観測所の速報値(出典:国土交通省水文水質データベース))
年/月/日 時:分	観測項目				雨量(mm/h)	
	濁度(FTU)	水温(°C)	pH	DO(mg/L)		
2019/11/28 12:00	6.8	15.7	7.7	9.2	0.0	
2019/11/28 13:00	7.6	16.0	7.7	9.2	0.0	
2019/11/28 14:00	6.9	16.2	7.7	9.2	0.0	
2019/11/28 15:00	6.8	16.0	7.7	9.2	0.0	
2019/11/28 16:00	6.5	15.8	7.7	9.0	0.0	
2019/11/28 17:00	6.4	15.6	7.6	8.9	0.0	
2019/11/28 18:00	5.7	15.5	7.6	8.8	0.0	
2019/11/28 19:00	5.9	15.5	7.6	8.8	0.0	
2019/11/28 20:00	6.4	15.5	7.6	8.8	0.0	
2019/11/28 21:00	6.5	15.4	7.6	8.8	0.0	
2019/11/28 22:00	6.9	15.4	7.7	8.8	0.0	
2019/11/28 23:00	7.9	15.4	7.7	8.8	0.0	
2019/11/29 0:00	7.1	15.4	7.7	8.8	0.0	
2019/11/29 1:00	8.3	15.3	7.7	8.8	0.0	
2019/11/29 2:00	10.9	15.2	7.6	8.8	0.0	
2019/11/29 3:00	5.6	15.0	7.6	8.7	0.0	
2019/11/29 4:00	5.9	15.0	7.6	8.7	0.0	
2019/11/29 5:00	5.9	14.8	7.6	8.7	0.0	
2019/11/29 6:00	6.0	14.7	7.6	8.7	0.0	
2019/11/29 7:00	7.8	14.5	7.5	8.7	0.0	
2019/11/29 8:00	8.8	14.5	7.6	8.8	0.0	
2019/11/29 9:00	6.8	14.6	7.6	8.9	0.0	
2019/11/29 10:00	5.0	14.9	7.6	9.1	0.0	
2019/11/29 11:00	7.1	15.2	7.7	9.3	0.0	
2019/11/29 12:00	6.9	15.4	7.8	9.3	0.0	
2019/11/29 13:00	7.2	15.5	7.8	9.4	0.0	
2019/11/29 14:00	6.6	15.4	7.8	9.4	0.0	
2019/11/29 15:00	6.2	15.2	7.8	9.4	0.0	
2019/11/29 16:00	6.4	15.0	7.8	9.2	0.0	
2019/11/29 17:00	6.2	14.8	7.7	9.1	0.0	
2019/11/29 18:00	5.5	14.6	7.7	9.1	0.0	
2019/11/29 19:00	5.1	14.5	7.7	9.1	0.0	
2019/11/29 20:00	5.6	14.5	7.7	9.1	0.0	
2019/11/29 21:00	4.9	14.6	7.7	9.1	0.0	
2019/11/29 22:00	6.6	14.5	7.8	9.2	0.0	
2019/11/29 23:00	5.1	14.4	7.8	9.2	0.0	
2019/11/30 0:00	4.4	14.4	7.8	9.1	0.0	
2019/11/30 1:00	7.8	14.2	7.8	9.1	0.0	
2019/11/30 2:00	7.2	14.2	7.7	9.0	0.0	
2019/11/30 3:00	6.7	14.0	7.7	9.0	0.0	
2019/11/30 4:00	5.3	13.9	7.7	9.0	0.0	
2019/11/30 5:00	6.4	13.7	7.6	9.0	0.0	
2019/11/30 6:00	5.8	13.5	7.6	9.0	0.0	
2019/11/30 7:00	4.3	13.4	7.6	9.0	0.0	
2019/11/30 8:00	4.9	13.3	7.6	9.1	0.0	
2019/11/30 9:00	5.7	13.5	7.7	9.2	0.0	
2019/11/30 10:00	3.9	13.8	7.7	9.4	0.0	
2019/11/30 11:00	5.4	14.1	7.7	9.5	0.0	
2019/11/30 12:00	5.2	14.4	7.8	9.6	0.0	
2019/11/30 13:00	5.2	14.5	7.8	9.6	0.0	
2019/11/30 14:00	4.1	14.5	7.8	9.6	0.0	
2019/11/30 15:00	5.5	14.4	7.8	9.5	0.0	
2019/11/30 16:00	5.2	14.3	7.8	9.4	0.0	
2019/11/30 17:00	5.9	14.0	7.8	9.3	0.0	
2019/11/30 18:00	5.1	13.8	7.8	9.2	0.0	
2019/11/30 19:00	4.0	13.8	7.7	9.2	0.0	
2019/11/30 20:00	3.5	13.8	7.7	9.3	0.0	
2019/11/30 21:00	4.8	13.8	7.8	9.3	0.0	
2019/11/30 22:00	6.2	13.8	7.8	9.3	0.0	
2019/11/30 23:00	5.6	13.8	7.8	9.3	0.0	
2019/12/1 0:00	4.0	13.8	7.8	9.3	0.0	
2019/12/1 1:00	4.2	13.7	7.8	9.3	0.0	
2019/12/1 2:00	5.2	13.6	7.8	9.3	0.0	
2019/12/1 3:00	3.9	13.6	7.7	9.2	0.0	
2019/12/1 4:00	4.3	13.4	7.7	9.1	0.0	
2019/12/1 5:00	4.4	13.3	7.6	9.1	0.0	
2019/12/1 6:00	4.3	13.2	7.6	9.0	0.0	
2019/12/1 7:00	3.3	13.0	7.6	9.1	0.0	
2019/12/1 8:00	4.0	13.0	7.6	9.2	0.0	



観測地点	横石(水質)					(雨量は神瀬観測所の速報値(出典:国土交通省水文水質データベース))
年/月/日 時:分	観測項目				雨量(mm/h)	
	濁度(FTU)	水温(°C)	pH	DO(mg/L)		
2019/12/1 9:00	2.7	13.1	7.6	9.3	0.0	
2019/12/1 10:00	3.6	13.3	7.7	9.4	0.0	
2019/12/1 11:00	3.2	13.6	7.7	9.5	0.0	
2019/12/1 12:00	2.7	13.7	7.8	9.6	0.0	
2019/12/1 13:00	3.4	13.9	7.8	9.6	0.0	
2019/12/1 14:00	3.5	14.0	7.8	9.6	0.0	
2019/12/1 15:00	4.0	14.0	7.8	9.5	0.0	
2019/12/1 16:00	3.1	13.8	7.8	9.5	0.0	
2019/12/1 17:00	3.1	13.7	7.8	9.3	0.0	
2019/12/1 18:00	3.3	13.6	7.7	9.2	0.0	
2019/12/1 19:00	4.5	13.6	7.7	9.2	0.0	
2019/12/1 20:00	3.5	13.7	7.7	9.2	0.0	
2019/12/1 21:00	3.0	13.8	7.8	9.2	0.0	
2019/12/1 22:00	2.8	13.9	7.8	9.2	0.0	
2019/12/1 23:00	2.8	14.0	7.8	9.2	11.0	
2019/12/2 0:00	2.9	14.0	7.8	9.1	14.0	
2019/12/2 1:00	3.7	14.0	7.8	9.1	6.0	
2019/12/2 2:00	4.8	13.8	7.7	9.1	3.0	
2019/12/2 3:00	7.9	13.6	7.7	9.1	6.0	
2019/12/2 4:00	4.9	13.5	7.6	9.2	2.0	
2019/12/2 5:00	8.6	13.5	7.6	9.2	2.0	
2019/12/2 6:00	10.2	13.4	7.6	9.2	1.0	
2019/12/2 7:00	20.1	13.4	7.5	9.1	1.0	
2019/12/2 8:00	29.2	13.4	7.5	9.1	0.0	
2019/12/2 9:00	22.0	13.5	7.5	9.1	0.0	
2019/12/2 10:00	15.8	13.6	7.5	9.2	0.0	
2019/12/2 11:00	14.4	13.7	7.6	9.0	0.0	
2019/12/2 12:00	17.5	13.9	7.6	9.1	0.0	
2019/12/2 13:00	14.3	13.9	7.6	9.3	0.0	
2019/12/2 14:00	14.2	14.0	7.6	9.3	0.0	
2019/12/2 15:00	16.4	13.9	7.6	9.3	0.0	
2019/12/2 16:00	17.3	13.8	7.6	9.4	0.0	
2019/12/2 17:00	19.4	13.7	7.6	9.3	0.0	
2019/12/2 18:00	19.9	13.7	7.6	9.1	0.0	
2019/12/2 19:00	23.5	13.7	7.6	9.1	0.0	
2019/12/2 20:00	24.2	13.6	7.6	9.1	0.0	
2019/12/2 21:00	24.5	13.6	7.5	9.0	0.0	
2019/12/2 22:00	25.7	13.6	7.5	9.0	0.0	
2019/12/2 23:00	29.7	13.5	7.5	9.0	0.0	
2019/12/3 0:00	32.2	13.6	7.5	9.0	0.0	
2019/12/3 1:00	34.7	13.6	7.5	9.0	0.0	
2019/12/3 2:00	34.4	13.6	7.5	8.9	0.0	
2019/12/3 3:00	34.0	13.5	7.5	9.0	0.0	
2019/12/3 4:00	33.3	13.5	7.5	8.9	0.0	
2019/12/3 5:00	29.0	13.4	7.5	8.9	0.0	
2019/12/3 6:00	24.8	13.4	7.5	8.9	0.0	
2019/12/3 7:00	28.8	13.2	7.5	9.0	0.0	
2019/12/3 8:00	19.3	13.2	7.5	9.1	0.0	
2019/12/3 9:00	19.4	13.2	7.5	9.1	0.0	
2019/12/3 10:00	17.4	13.3	7.5	9.2	0.0	
2019/12/3 11:00	16.4	13.2	7.5	9.2	0.0	
2019/12/3 12:00	14.7	13.1	7.5	9.2	0.0	
2019/12/3 13:00	14.4	13.2	7.6	9.3	0.0	
2019/12/3 14:00	12.9	13.2	7.5	9.3	0.0	
2019/12/3 15:00	11.8	13.1	7.6	9.2	0.0	
2019/12/3 16:00	12.1	13.0	7.6	9.2	0.0	
2019/12/3 17:00	11.8	12.9	7.5	9.2	0.0	
2019/12/3 18:00	11.8	12.8	7.5	9.2	0.0	
2019/12/3 19:00	14.4	12.7	7.6	9.2	0.0	
2019/12/3 20:00	22.8	12.7	7.6	9.2	0.0	
2019/12/3 21:00	13.2	12.6	7.5	9.2	0.0	
2019/12/3 22:00	12.4	12.5	7.6	9.2	0.0	
2019/12/3 23:00	11.2	12.4	7.5	9.2	0.0	
2019/12/4 0:00	9.3	12.3	7.5	9.2	0.0	
2019/12/4 1:00	10.9	12.2	7.5	9.1	0.0	
2019/12/4 2:00	12.3	12.1	7.5	9.1	0.0	
2019/12/4 3:00	12.8	12.0	7.5	9.2	0.0	
2019/12/4 4:00	9.9	11.9	7.5	9.1	0.0	
2019/12/4 5:00	10.9	11.8	7.5	9.2	0.0	

観測地点	横石(水質)					(雨量は神瀬観測所の速報値(出典:国土交通省水文水質データベース))
年/月/日 時:分	観測項目				雨量(mm/h)	
	濁度(FTU)	水温(°C)	pH	DO(mg/L)		
2019/12/4 6:00	8.8	11.8	7.5	9.1	0.0	
2019/12/4 7:00	9.7	11.8	7.5	9.1	0.0	
2019/12/4 8:00	9.8	11.8	7.5	9.2	0.0	
2019/12/4 9:00	7.8	11.8	7.6	9.3	0.0	
2019/12/4 10:00	8.1	12.0	7.6	9.4	0.0	
2019/12/4 11:00	11.6	12.1	7.6	9.5	0.0	
2019/12/4 12:00	9.3	12.3	7.7	9.5	0.0	
2019/12/4 13:00	7.7	12.3	7.7	9.5	0.0	
2019/12/4 14:00	7.4	12.2	7.7	9.6	0.0	
2019/12/4 15:00	8.0	12.0	7.7	9.6	0.0	
2019/12/4 16:00	7.1	11.9	7.7	9.5	0.0	
2019/12/4 17:00	7.6	11.8	7.7	9.6	0.0	
2019/12/4 18:00	6.0	11.8	7.7	9.5	0.0	
2019/12/4 19:00	8.0	11.7	7.7	9.5	0.0	
2019/12/4 20:00	6.6	11.7	7.7	9.5	0.0	
2019/12/4 21:00	5.8	11.7	7.6	9.5	0.0	
2019/12/4 22:00	6.6	11.6	7.6	9.4	0.0	
2019/12/4 23:00	7.4	11.6	7.6	9.4	0.0	
2019/12/5 0:00	9.1	11.5	7.6	9.3	0.0	
2019/12/5 1:00	6.1	11.4	7.6	9.3	0.0	
2019/12/5 2:00	6.4	11.4	7.6	9.2	0.0	
2019/12/5 3:00	7.1	11.3	7.6	9.3	0.0	
2019/12/5 4:00	7.1	11.2	7.6	9.2	0.0	
2019/12/5 5:00	5.4	11.2	7.6	9.3	0.0	
2019/12/5 6:00	6.3	11.1	7.6	9.3	0.0	
2019/12/5 7:00	6.2	11.1	7.6	9.3	0.0	
2019/12/5 8:00	6.7	11.1	7.6	9.2	0.0	
2019/12/5 9:00	4.3	11.2	7.6	9.3	0.0	
2019/12/5 10:00	4.3	11.3	7.6	9.3	0.0	
2019/12/5 11:00	4.4	11.4	7.7	9.4	0.0	
2019/12/5 12:00	9.4	11.5	7.7	9.5	0.0	
2019/12/5 13:00	3.5	11.5	7.7	9.4	0.0	
2019/12/5 14:00	5.0	11.5	7.7	9.5	0.0	
2019/12/5 15:00	2.9	11.5	7.7	9.5	0.0	
2019/12/5 16:00	6.2	11.4	7.7	9.5	0.0	
2019/12/5 17:00	3.8	11.4	7.7	9.4	0.0	
2019/12/5 18:00	5.7	11.3	7.7	9.4	0.0	
2019/12/5 19:00	5.2	11.3	7.7	9.4	0.0	
2019/12/5 20:00	4.3	11.3	7.7	9.5	0.0	
2019/12/5 21:00	3.9	11.2	7.7	9.5	0.0	
2019/12/5 22:00	2.9	11.2	7.7	9.5	0.0	
2019/12/5 23:00	3.6	11.1	7.7	9.5	0.0	
2019/12/6 0:00	3.0	11.1	7.7	9.4	0.0	
2019/12/6 1:00	3.1	11.0	7.7	9.4	0.0	
2019/12/6 2:00	2.8	11.0	7.7	9.4	0.0	
2019/12/6 3:00	3.2	10.9	7.7	9.4	0.0	
2019/12/6 4:00	3.2	10.9	7.6	9.4	0.0	
2019/12/6 5:00	3.6	10.8	7.6	9.3	0.0	
2019/12/6 6:00	3.1	10.8	7.6	9.3	0.0	
2019/12/6 7:00	4.2	10.8	7.6	9.3	0.0	
2019/12/6 8:00	3.4	10.8	7.6	9.3	0.0	
2019/12/6 9:00	3.7	10.8	7.6	9.4	0.0	
2019/12/6 10:00	3.8	10.9	7.7	9.4	0.0	
2019/12/6 11:00	5.8	10.9	7.7	9.5	0.0	
2019/12/6 12:00	9.0	11.0	7.7	9.6	0.0	
2019/12/6 13:00	4.9	10.9	7.7	9.5	0.0	
2019/12/6 14:00	5.9	11.0	7.7	9.5	0.0	
2019/12/6 15:00	8.8	11.0	7.8	9.6	0.0	
2019/12/6 16:00	6.6	10.9	7.8	9.6	0.0	
2019/12/6 17:00	4.4	10.9	7.8	9.5	0.0	
2019/12/6 18:00	6.4	10.9	7.7	9.5	0.0	
2019/12/6 19:00	4.0	10.8	7.8	9.5	0.0	
2019/12/6 20:00	3.6	10.8	7.8	9.5	0.0	
2019/12/6 21:00	2.4	10.8	7.8	9.4	0.0	
2019/12/6 22:00	2.5	10.7	7.8	9.5	0.0	
2019/12/6 23:00	3.2	10.7	7.8	9.5	0.0	
2019/12/7 0:00	3.0	10.7	7.8	9.5	0.0	
2019/12/7 1:00	2.7	10.7	7.7	9.5	0.0	
2019/12/7 2:00	2.8	10.6	7.7	9.4	0.0	

観測地点	横石(水質)					(雨量は神瀬観測所の速報値(出典:国土交通省水文水質データベース))
年/月/日 時:分	観測項目				雨量(mm/h)	
	濁度(FTU)	水温(°C)	pH	DO(mg/L)		
2019/12/7 3:00	2.5	10.6	7.7	9.3	0.0	
2019/12/7 4:00	2.7	10.6	7.7	9.3	0.0	
2019/12/7 5:00	4.1	10.5	7.7	9.2	0.0	
2019/12/7 6:00	3.3	10.5	7.7	9.3	0.0	
2019/12/7 7:00	5.0	10.5	7.7	9.2	0.0	
2019/12/7 8:00	3.9	10.5	7.7	9.3	0.0	
2019/12/7 9:00	5.6	10.5	7.7	9.3	0.0	
2019/12/7 10:00	4.3	10.5	7.7	9.4	0.0	
2019/12/7 11:00	4.9	10.6	7.7	9.5	0.0	
2019/12/7 12:00	4.0	10.6	7.8	9.7	0.0	
2019/12/7 13:00	3.7	10.8	7.8	9.6	0.0	
2019/12/7 14:00	3.4	10.8	7.8	9.7	0.0	
2019/12/7 15:00	3.3	10.8	7.8	9.7	0.0	
2019/12/7 16:00	3.0	10.7	7.8	9.6	0.0	
2019/12/7 17:00	3.1	10.7	7.8	9.5	0.0	
2019/12/7 18:00	3.1	10.6	7.8	9.5	0.0	
2019/12/7 19:00	2.7	10.6	7.8	9.4	0.0	
2019/12/7 20:00	2.8	10.6	7.8	9.4	0.0	
2019/12/7 21:00	2.9	10.5	7.8	9.6	0.0	
2019/12/7 22:00	2.2	10.5	7.8	9.5	0.0	
2019/12/7 23:00	2.3	10.5	7.8	9.4	0.0	
2019/12/8 0:00	3.4	10.5	7.8	9.5	0.0	
2019/12/8 1:00	3.2	10.4	7.8	9.3	0.0	
2019/12/8 2:00	3.0	10.3	7.8	9.4	0.0	
2019/12/8 3:00	3.5	10.2	7.7	9.3	0.0	
2019/12/8 4:00	2.1	10.1	7.7	9.3	0.0	
2019/12/8 5:00	1.7	10.1	7.7	9.3	0.0	
2019/12/8 6:00	1.8	10.0	7.7	9.2	0.0	
2019/12/8 7:00	2.7	9.9	7.7	9.2	0.0	
2019/12/8 8:00	2.4	9.9	7.7	9.3	0.0	
2019/12/8 9:00	2.4	10.0	7.7	9.4	0.0	
2019/12/8 10:00	2.7	10.3	7.8	9.6	0.0	
2019/12/8 11:00	3.0	10.7	7.8	9.7	0.0	
2019/12/8 12:00	2.4	10.9	7.8	9.7	0.0	
2019/12/8 13:00	2.8	11.0	7.8	9.7	0.0	
2019/12/8 14:00	3.2	11.0	7.8	9.8	0.0	
2019/12/8 15:00	3.6	10.9	7.8	9.7	0.0	
2019/12/8 16:00	4.0	10.7	7.8	9.7	0.0	
2019/12/8 17:00	3.5	10.5	7.8	9.6	0.0	
2019/12/8 18:00	3.1	10.5	7.8	9.6	0.0	
2019/12/8 19:00	3.7	10.5	7.8	9.5	0.0	
2019/12/8 20:00	3.6	10.5	7.8	9.4	0.0	
2019/12/8 21:00	3.8	10.5	7.8	9.4	0.0	
2019/12/8 22:00	3.9	10.5	7.8	9.4	0.0	
2019/12/8 23:00	2.7	10.5	7.8	9.5	0.0	
2019/12/9 0:00	3.4	10.4	7.8	9.5	0.0	
2019/12/9 1:00	2.4	10.4	7.8	9.3	0.0	
2019/12/9 2:00	2.9	10.4	7.8	9.3	0.0	
2019/12/9 3:00	2.3	10.2	7.8	9.3	0.0	
2019/12/9 4:00	2.3	10.1	7.8	9.3	0.0	
2019/12/9 5:00	2.4	10.0	7.7	9.3	0.0	
2019/12/9 6:00	2.8	10.0	7.7	9.2	0.0	
2019/12/9 7:00	4.9	9.9	7.7	9.3	0.0	
2019/12/9 8:00	3.2	9.8	7.7	9.3	0.0	
2019/12/9 9:00	2.7	9.9	7.8	9.4	0.0	
2019/12/9 10:00	3.4	10.0	7.8	9.5	0.0	
2019/12/9 11:00	3.1	10.1	7.8	9.6	0.0	
2019/12/9 12:00	2.5	10.4	7.8	9.6	0.0	
2019/12/9 13:00	4.4	10.4	7.8	9.5	閉局	
2019/12/9 14:00	3.3	10.5	7.8	9.5	閉局	
2019/12/9 15:00	5.1	10.5	7.8	9.6	閉局	
2019/12/9 16:00	3.4	10.5	7.8	9.5	欠測	
2019/12/9 17:00	3.2	10.4	7.8	9.5	0.0	
2019/12/9 18:00	3.2	10.4	7.8	9.4	0.0	
2019/12/9 19:00	5.0	10.3	7.8	9.5	0.0	
2019/12/9 20:00	3.5	10.3	7.8	9.5	0.0	
2019/12/9 21:00	3.6	10.3	7.8	9.5	0.0	
2019/12/9 22:00	5.2	10.3	7.9	9.5	0.0	
2019/12/9 23:00	3.3	10.3	7.9	9.5	0.0	

観測地点	横石(水質)					(雨量は神瀬観測所の速報値(出典:国土交通省水文水質データベース))
	年/月/日 時:分	濁度(FTU)	水温(°C)	pH	DO(mg/L)	
2019/12/10 0:00	2.9	10.3	7.9	9.5	0.0	
2019/12/10 1:00	3.3	10.2	7.8	9.5	0.0	
2019/12/10 2:00	2.3	10.1	7.8	9.5	0.0	
2019/12/10 3:00	2.3	10.1	7.8	9.4	0.0	
2019/12/10 4:00	2.9	10.0	7.8	9.4	0.0	
2019/12/10 5:00	2.5	10.0	7.8	9.3	0.0	
2019/12/10 6:00	1.9	9.9	7.7	9.3	0.0	
2019/12/10 7:00	3.2	9.9	7.7	9.3	0.0	
2019/12/10 8:00	3.6	9.8	7.7	9.4	0.0	
2019/12/10 9:00	2.6	9.9	7.8	9.5	0.0	
2019/12/10 10:00	4.1	10.1	7.8	9.5	0.0	
2019/12/10 11:00	3.6	10.6	7.8	9.6	0.0	
2019/12/10 12:00	3.5	10.8	7.8	9.7	0.0	
2019/12/10 13:00	4.0	11.0	7.9	9.6	0.0	
2019/12/10 14:00	3.0	11.0	7.8	9.6	0.0	
2019/12/10 15:00	4.5	10.9	7.8	9.5	0.0	
2019/12/10 16:00	5.6	10.7	7.8	9.4	0.0	
2019/12/10 17:00	5.4	10.5	7.8	9.4	0.0	
2019/12/10 18:00	5.1	10.5	7.8	9.3	0.0	
2019/12/10 19:00	5.0	10.5	7.8	9.3	0.0	
2019/12/10 20:00	4.6	10.6	7.8	9.4	0.0	
2019/12/10 21:00	2.5	10.7	7.8	9.4	0.0	
2019/12/10 22:00	2.3	10.8	7.9	9.4	0.0	
2019/12/10 23:00	8.4	10.8	7.9	9.4	0.0	
2019/12/11 0:00	5.5	10.9	7.9	9.3	0.0	
2019/12/11 1:00	5.1	10.8	7.9	9.4	0.0	
2019/12/11 2:00	5.5	10.8	7.8	9.2	0.0	
2019/12/11 3:00	7.0	10.7	7.8	9.2	0.0	
2019/12/11 4:00	8.5	10.6	7.8	9.2	0.0	
2019/12/11 5:00	7.6	10.6	7.7	9.2	0.0	
2019/12/11 6:00	7.0	10.5	7.7	9.1	0.0	
2019/12/11 7:00	3.3	10.5	7.7	9.1	0.0	
2019/12/11 8:00	4.0	10.5	7.7	9.2	0.0	
2019/12/11 9:00	3.7	10.4	7.7	9.3	0.0	
2019/12/11 10:00	8.9	10.5	7.8	9.4	0.0	
2019/12/11 11:00	8.6	10.5	7.8	9.5	0.0	
2019/12/11 12:00	3.7	10.7	7.8	9.5	0.0	
2019/12/11 13:00	3.5	10.8	7.8	9.4	0.0	
2019/12/11 14:00	4.6	10.8	7.8	9.3	0.0	
2019/12/11 15:00	5.9	10.8	7.8	9.3	0.0	
2019/12/11 16:00	6.8	10.9	7.8	9.3	0.0	
2019/12/11 17:00	3.0	10.9	7.8	9.2	0.0	
2019/12/11 18:00	3.4	10.8	7.8	9.2	0.0	
2019/12/11 19:00	4.1	10.8	7.8	9.1	0.0	
2019/12/11 20:00	4.3	10.9	7.8	9.2	0.0	
2019/12/11 21:00	4.1	10.9	7.8	9.2	0.0	
2019/12/11 22:00	3.2	10.9	7.8	9.2	0.0	
2019/12/11 23:00	2.6	10.9	7.9	9.2	0.0	
2019/12/12 0:00	2.4	10.9	7.8	9.2	0.0	
2019/12/12 1:00	2.2	10.9	7.8	9.2	0.0	
2019/12/12 2:00	2.3	11.0	7.8	9.1	0.0	
2019/12/12 3:00	2.8	11.0	7.8	9.1	0.0	
2019/12/12 4:00	3.3	11.0	7.8	9.0	0.0	
2019/12/12 5:00	1.8	10.9	7.8	9.0	0.0	
2019/12/12 6:00	3.8	10.9	7.7	9.0	0.0	
2019/12/12 7:00	5.0	10.9	7.7	8.9	0.0	
2019/12/12 8:00	3.5	10.9	7.7	8.9	0.0	
2019/12/12 9:00	2.7	11.0	7.7	9.0	0.0	
2019/12/12 10:00	4.8	11.0	7.8	9.2	0.0	
2019/12/12 11:00	2.3	11.2	7.8	9.4	0.0	
2019/12/12 12:00	3.2	11.5	7.8	9.4	0.0	
2019/12/12 13:00	2.6	11.7	7.9	9.4	0.0	
2019/12/12 14:00	2.6	11.9	7.9	9.4	0.0	
2019/12/12 15:00	3.3	11.7	7.9	9.4	0.0	
2019/12/12 16:00	3.2	11.5	7.9	9.3	0.0	
2019/12/12 17:00	2.6	11.3	7.8	9.3	0.0	
2019/12/12 18:00	2.3	11.2	7.8	9.2	0.0	
2019/12/12 19:00	2.5	11.2	7.8	9.1	0.0	
2019/12/12 20:00	3.1	11.3	7.8	9.1	0.0	

観測地点	横石(水質)					(雨量は神瀬観測所の速報値(出典:国土交通省水文水質データベース))
年/月/日 時:分	観測項目				雨量(mm/h)	
	濁度(FTU)	水温(°C)	pH	DO(mg/L)		
2019/12/12 21:00	2.1	11.3	7.9	9.2	0.0	
2019/12/12 22:00	2.5	11.3	7.9	9.2	0.0	
2019/12/12 23:00	2.7	11.3	7.9	9.2	0.0	
2019/12/13 0:00	2.6	11.3	7.9	9.2	0.0	
2019/12/13 1:00	2.6	11.2	7.9	9.2	0.0	
2019/12/13 2:00	4.2	11.1	7.8	9.1	0.0	
2019/12/13 3:00	5.6	11.0	7.8	9.1	0.0	
2019/12/13 4:00	4.6	10.9	7.8	9.1	0.0	
2019/12/13 5:00	6.3	10.8	7.8	9.0	0.0	
2019/12/13 6:00	4.3	10.7	7.7	9.0	0.0	
2019/12/13 7:00	4.4	10.6	7.7	9.0	0.0	
2019/12/13 8:00	5.8	10.5	7.7	9.0	0.0	
2019/12/13 9:00	3.0	10.6	7.7	9.2	0.0	
2019/12/13 10:00	4.5	10.9	7.8	9.3	0.0	
2019/12/13 11:00	2.3	11.3	7.8	9.3	0.0	
2019/12/13 12:00	2.6	11.5	7.8	9.5	0.0	
2019/12/13 13:00	3.0	11.5	7.9	9.6	0.0	
2019/12/13 14:00	2.5	11.5	7.9	9.5	0.0	
2019/12/13 15:00	4.5	11.4	7.9	9.4	0.0	
2019/12/13 16:00	2.5	11.3	7.9	9.3	0.0	
2019/12/13 17:00	2.4	11.1	7.9	9.3	0.0	
2019/12/13 18:00	2.2	11.0	7.9	9.3	0.0	
2019/12/13 19:00	1.9	11.0	7.9	9.3	0.0	
2019/12/13 20:00	1.8	11.0	7.9	9.4	0.0	
2019/12/13 21:00	2.6	11.1	7.9	9.3	0.0	
2019/12/13 22:00	2.7	11.1	7.9	9.4	0.0	
2019/12/13 23:00	1.8	11.1	7.9	9.3	0.0	
2019/12/14 0:00	2.6	11.2	7.9	9.3	0.0	
2019/12/14 1:00	1.7	11.2	7.9	9.3	0.0	
2019/12/14 2:00	2.1	11.2	7.9	9.3	0.0	
2019/12/14 3:00	1.9	11.2	7.9	9.2	0.0	
2019/12/14 4:00	1.7	11.1	7.8	9.1	0.0	
2019/12/14 5:00	1.8	11.0	7.8	9.1	0.0	
2019/12/14 6:00	2.5	11.0	7.8	9.1	0.0	
2019/12/14 7:00	2.3	10.9	7.7	9.1	0.0	
2019/12/14 8:00	1.7	10.9	7.7	9.1	0.0	
2019/12/14 9:00	1.5	11.0	7.8	9.2	0.0	
2019/12/14 10:00	1.1	11.3	7.8	9.4	0.0	
2019/12/14 11:00	1.7	11.4	7.8	9.4	0.0	
2019/12/14 12:00	1.3	11.3	7.8	9.5	0.0	
2019/12/14 13:00	1.9	11.5	7.8	9.4	0.0	
2019/12/14 14:00	2.0	11.5	7.9	9.4	0.0	
2019/12/14 15:00	3.1	11.5	7.9	9.4	0.0	
2019/12/14 16:00	1.3	11.5	7.9	9.4	0.0	
2019/12/14 17:00	0.7	11.5	7.9	9.3	0.0	
2019/12/14 18:00	1.1	11.5	7.9	9.1	0.0	
2019/12/14 19:00	1.0	11.4	7.8	9.2	0.0	
2019/12/14 20:00	1.6	11.5	7.9	9.2	0.0	
2019/12/14 21:00	0.7	11.6	7.9	9.1	0.0	
2019/12/14 22:00	1.1	11.6	7.9	9.3	0.0	
2019/12/14 23:00	2.3	11.6	7.9	9.3	0.0	
2019/12/15 0:00	1.0	11.6	7.9	9.2	0.0	
2019/12/15 1:00	1.7	11.6	7.9	9.2	0.0	
2019/12/15 2:00	1.2	11.5	7.9	9.2	0.0	
2019/12/15 3:00	1.8	11.5	7.9	9.1	0.0	
2019/12/15 4:00	1.7	11.4	7.8	9.1	0.0	
2019/12/15 5:00	2.0	11.3	7.8	9.0	0.0	
2019/12/15 6:00	1.6	11.2	7.8	9.0	0.0	
2019/12/15 7:00	1.9	11.1	7.8	9.0	0.0	
2019/12/15 8:00	5.4	11.0	7.8	9.1	0.0	
2019/12/15 9:00	2.6	11.1	7.8	9.2	0.0	
2019/12/15 10:00	1.9	11.3	7.8	9.3	0.0	
2019/12/15 11:00	1.7	11.6	7.8	9.4	0.0	
2019/12/15 12:00	1.8	11.9	7.9	9.5	0.0	
2019/12/15 13:00	3.0	12.0	7.9	9.6	0.0	
2019/12/15 14:00	2.1	12.0	7.9	9.5	0.0	
2019/12/15 15:00	2.2	12.0	7.9	9.5	0.0	
2019/12/15 16:00	1.3	11.8	7.9	9.5	0.0	
2019/12/15 17:00	1.6	11.6	7.9	9.4	0.0	

観測地点	横石(水質)					雨量(mm/h)
	観測項目					
年/月/日 時:分	濁度(FTU)	水温(°C)	pH	DO(mg/L)		
2019/12/15 18:00	0.8	11.6	7.9	9.3	0.0	
2019/12/15 19:00	1.0	11.6	7.9	9.3	0.0	
2019/12/15 20:00	1.1	11.7	7.9	9.3	0.0	
2019/12/15 21:00	0.9	11.7	7.9	9.3	0.0	
2019/12/15 22:00	0.4	11.7	7.9	9.3	0.0	
2019/12/15 23:00	2.3	11.7	7.9	9.3	0.0	
2019/12/16 0:00	2.3	11.8	7.9	9.2	0.0	
2019/12/16 1:00	2.0	11.8	7.9	9.2	0.0	
2019/12/16 2:00	0.8	11.8	7.9	9.1	0.0	
2019/12/16 3:00	1.1	11.7	7.9	9.2	0.0	
2019/12/16 4:00	2.7	11.6	7.9	9.1	0.0	
2019/12/16 5:00	2.2	11.5	7.8	9.1	0.0	
2019/12/16 6:00	2.3	11.5	7.8	9.0	0.0	
2019/12/16 7:00	1.2	11.4	7.8	9.0	0.0	
2019/12/16 8:00	2.0	11.4	7.7	9.1	0.0	
2019/12/16 9:00	1.0	11.4	7.8	9.2	0.0	
2019/12/16 10:00	1.9	11.6	7.8	9.4	0.0	
2019/12/16 11:00	1.3	11.9	7.8	9.4	0.0	
2019/12/16 12:00	1.3	11.8	7.9	9.4	0.0	
2019/12/16 13:00	1.8	11.7	7.8	9.3	0.0	
2019/12/16 14:00	1.9	11.7	7.8	9.2	0.0	
2019/12/16 15:00	2.0	11.7	7.8	9.2	0.0	
2019/12/16 16:00	1.9	11.8	7.8	9.2	0.0	
2019/12/16 17:00	1.3	11.8	7.8	9.1	0.0	
2019/12/16 18:00	1.7	11.9	7.8	9.1	0.0	
2019/12/16 19:00	0.9	12.0	7.8	9.1	0.0	
2019/12/16 20:00	1.0	12.1	7.8	9.1	0.0	
2019/12/16 21:00	2.5	12.1	7.8	9.1	0.0	
2019/12/16 22:00	1.7	12.1	7.8	9.1	0.0	
2019/12/16 23:00	1.1	12.2	7.8	9.1	0.0	
2019/12/17 0:00	1.6	12.2	7.8	9.0	0.0	
2019/12/17 1:00	2.7	12.3	7.8	9.0	0.0	
2019/12/17 2:00	1.5	12.3	7.8	8.9	0.0	
2019/12/17 3:00	2.1	12.2	7.8	8.9	0.0	
2019/12/17 4:00	2.3	12.2	7.7	8.8	0.0	
2019/12/17 5:00	6.9	12.2	7.7	8.8	0.0	
2019/12/17 6:00	2.8	12.1	7.7	8.8	0.0	
2019/12/17 7:00	3.0	12.1	7.7	8.8	0.0	
2019/12/17 8:00	3.1	12.1	7.7	8.9	0.0	
2019/12/17 9:00	3.7	12.1	7.7	8.9	0.0	
2019/12/17 10:00	1.4	12.2	7.7	9.0	0.0	
2019/12/17 11:00	1.5	12.2	7.7	9.0	0.0	
2019/12/17 12:00	4.9	12.2	7.7	9.0	3.0	
2019/12/17 13:00	1.9	12.2	7.7	9.0	7.0	
2019/12/17 14:00	1.8	12.2	7.7	9.0	16.0	
2019/12/17 15:00	1.2	12.3	7.7	8.9	0.0	
2019/12/17 16:00	1.2	12.3	7.7	9.0	5.0	
2019/12/17 17:00	2.2	12.3	7.7	9.0	0.0	
2019/12/17 18:00	1.9	12.2	7.7	8.9	0.0	
2019/12/17 19:00	2.3	12.2	7.7	9.0	0.0	
2019/12/17 20:00	5.1	12.2	7.7	9.2	2.0	
2019/12/17 21:00	14.0	12.3	7.7	9.1	0.0	
2019/12/17 22:00	14.5	12.4	7.6	9.0	0.0	
2019/12/17 23:00	13.3	12.4	7.6	9.0	0.0	
2019/12/18 0:00	13.0	12.4	7.6	8.8	0.0	
2019/12/18 1:00	10.3	12.5	7.6	8.8	2.0	
2019/12/18 2:00	7.8	12.5	7.6	8.8	3.0	
2019/12/18 3:00	7.4	12.5	7.6	8.8	4.0	
2019/12/18 4:00	5.2	12.5	7.6	8.7	2.0	
2019/12/18 5:00	4.5	12.5	7.6	8.7	0.0	
2019/12/18 6:00	4.2	12.5	7.6	8.7	1.0	
2019/12/18 7:00	4.8	12.4	7.6	8.7	0.0	
2019/12/18 8:00	4.0	12.5	7.5	8.8	0.0	
2019/12/18 9:00	4.3	12.5	7.6	8.9	0.0	
2019/12/18 10:00	4.9	12.6	7.6	9.0	0.0	
2019/12/18 11:00	7.5	12.7	7.6	9.2	0.0	
2019/12/18 12:00	12.3	12.9	7.6	9.1	0.0	
2019/12/18 13:00	9.8	13.0	7.6	9.1	0.0	
2019/12/18 14:00	8.6	13.0	7.6	9.2	0.0	

観測地点	横石(水質)					(雨量は神瀬観測所の速報値(出典:国土交通省水文水質データベース))
年/月/日 時:分	観測項目				雨量(mm/h)	
	濁度(FTU)	水温(°C)	pH	DO(mg/L)		
2019/12/18 15:00	6.2	13.1	7.6	9.1	0.0	
2019/12/18 16:00	6.3	13.0	7.7	9.0	0.0	
2019/12/18 17:00	4.8	13.0	7.7	8.9	0.0	
2019/12/18 18:00	4.2	13.0	7.7	8.9	0.0	
2019/12/18 19:00	4.2	13.1	7.7	8.9	0.0	
2019/12/18 20:00	4.7	13.1	7.7	8.9	0.0	
2019/12/18 21:00	3.7	13.1	7.7	8.9	0.0	
2019/12/18 22:00	3.8	13.2	7.7	8.8	0.0	
2019/12/18 23:00	3.4	13.1	7.7	8.8	0.0	
2019/12/19 0:00	3.4	13.1	7.7	8.7	0.0	
2019/12/19 1:00	3.5	13.1	7.6	8.7	0.0	
2019/12/19 2:00	3.7	13.0	7.6	8.7	0.0	
2019/12/19 3:00	4.0	13.0	7.6	8.6	0.0	
2019/12/19 4:00	3.9	13.0	7.6	8.6	0.0	
2019/12/19 5:00	3.8	13.0	7.6	8.5	0.0	
2019/12/19 6:00	4.1	13.1	7.5	8.5	0.0	
2019/12/19 7:00	4.0	13.1	7.5	8.5	0.0	
2019/12/19 8:00	4.3	13.1	7.5	8.5	0.0	
2019/12/19 9:00	4.1	13.2	7.6	8.6	0.0	
2019/12/19 10:00	4.0	13.3	7.6	8.6	0.0	
2019/12/19 11:00	4.2	13.3	7.6	8.7	0.0	
2019/12/19 12:00	4.8	13.4	7.7	8.9	0.0	
2019/12/19 13:00	4.3	13.6	7.7	9.0	0.0	
2019/12/19 14:00	5.4	13.6	7.7	9.0	0.0	
2019/12/19 15:00	5.3	13.4	7.7	8.9	0.0	
2019/12/19 16:00	4.2	13.3	7.7	8.8	0.0	
2019/12/19 17:00	3.4	13.2	7.7	8.8	0.0	
2019/12/19 18:00	3.8	13.2	7.7	8.7	0.0	
2019/12/19 19:00	3.6	13.2	7.7	8.8	0.0	
2019/12/19 20:00	3.8	13.3	7.7	8.8	0.0	
2019/12/19 21:00	4.1	13.3	7.8	8.8	0.0	
2019/12/19 22:00	3.1	13.4	7.8	8.7	0.0	
2019/12/19 23:00	3.2	13.3	7.7	8.8	0.0	
2019/12/20 0:00	3.1	13.2	7.7	8.7	0.0	
2019/12/20 1:00	3.0	13.2	7.7	8.6	0.0	
2019/12/20 2:00	2.9	13.1	7.7	8.6	0.0	
2019/12/20 3:00	3.1	13.1	7.7	8.6	0.0	
2019/12/20 4:00	3.3	13.0	7.6	8.5	0.0	
2019/12/20 5:00	3.2	12.9	7.6	8.5	0.0	
2019/12/20 6:00	3.5	12.9	7.6	8.6	0.0	
2019/12/20 7:00	3.3	12.8	7.6	8.6	0.0	
2019/12/20 8:00	5.2	12.8	7.6	8.6	0.0	
2019/12/20 9:00	2.9	12.9	7.6	8.7	0.0	
2019/12/20 10:00	3.1	13.1	7.7	8.9	0.0	
2019/12/20 11:00	記録なし	記録なし	記録なし	記録なし	0.0	
2019/12/20 12:00	4.1	13.6	7.5	10.2	0.0	
2019/12/20 13:00	3.7	13.8	7.5	10.2	0.0	
2019/12/20 14:00	3.8	13.8	7.5	10.2	0.0	
2019/12/20 15:00	3.1	13.6	7.5	10.3	0.0	
2019/12/20 16:00	2.9	13.4	7.5	10.3	0.0	
2019/12/20 17:00	3.0	13.3	7.5	10.0	0.0	
2019/12/20 18:00	2.8	13.2	7.5	10.0	0.0	
2019/12/20 19:00	2.8	13.2	7.5	10.0	0.0	
2019/12/20 20:00	3.0	13.2	7.5	10.1	0.0	
2019/12/20 21:00	2.7	13.1	7.6	10.1	0.0	
2019/12/20 22:00	3.2	13.1	7.6	10.2	0.0	
2019/12/20 23:00	2.4	13.0	7.6	10.2	0.0	
2019/12/21 0:00	2.5	12.9	7.6	10.2	0.0	
2019/12/21 1:00	2.1	12.8	7.6	10.1	0.0	
2019/12/21 2:00	2.8	12.7	7.5	10.0	0.0	
2019/12/21 3:00	2.3	12.5	7.5	10.0	0.0	
2019/12/21 4:00	1.9	12.4	7.5	10.0	0.0	
2019/12/21 5:00	2.3	12.3	7.4	10.0	0.0	
2019/12/21 6:00	2.2	12.2	7.4	9.9	0.0	
2019/12/21 7:00	1.5	12.2	7.4	9.9	0.0	
2019/12/21 8:00	2.4	12.0	7.4	10.0	0.0	
2019/12/21 9:00	2.6	12.0	7.4	10.2	閉局	
2019/12/21 10:00	2.1	12.1	7.5	10.3	-	
2019/12/21 11:00	1.8	12.2	7.5	10.3	-	

観測地点	横石(水質)					(雨量は神瀬観測所の速報値(出典:国土交通省水文水質データベース))
年/月/日 時:分	観測項目				雨量(mm/h)	
	濁度(FTU)	水温(°C)	pH	DO(mg/L)		
2019/12/21 12:00	1.5	12.3	7.5	10.2	閉局	
2019/12/21 13:00	3.0	12.2	7.5	10.3	閉局	
2019/12/21 14:00	2.6	12.2	7.5	10.1	閉局	
2019/12/21 15:00	2.4	12.2	7.5	10.2	閉局	
2019/12/21 16:00	2.3	12.1	7.4	10.1	欠測	
2019/12/21 17:00	2.2	12.1	7.5	10.1	2.0	
2019/12/21 18:00	1.3	12.1	7.5	10.1	1.0	
2019/12/21 19:00	1.9	12.1	7.5	10.2	1.0	
2019/12/21 20:00	2.1	12.0	7.5	10.3	1.0	
2019/12/21 21:00	1.3	12.0	7.5	10.3	0.0	
2019/12/21 22:00	1.1	11.9	7.5	10.3	0.0	
2019/12/21 23:00	0.8	11.9	7.5	10.2	0.0	
2019/12/22 0:00	2.1	11.9	7.5	10.2	0.0	
2019/12/22 1:00	1.3	11.9	7.5	10.2	0.0	
2019/12/22 2:00	2.2	11.8	7.4	10.1	0.0	
2019/12/22 3:00	1.9	11.8	7.4	10.1	0.0	
2019/12/22 4:00	2.8	11.8	7.4	10.1	0.0	
2019/12/22 5:00	1.5	11.8	7.4	10.0	1.0	
2019/12/22 6:00	1.9	11.7	7.4	10.1	0.0	
2019/12/22 7:00	1.8	11.7	7.4	10.0	0.0	
2019/12/22 8:00	1.8	11.6	7.3	10.2	2.0	
2019/12/22 9:00	2.3	11.6	7.3	10.2	閉局	
2019/12/22 10:00	2.3	11.7	7.3	10.1	閉局	
2019/12/22 11:00	1.8	11.7	7.3	10.2	閉局	
2019/12/22 12:00	1.6	11.7	7.4	10.3	閉局	
2019/12/22 13:00	2.1	11.7	7.4	10.4	-	
2019/12/22 14:00	2.0	11.6	7.4	10.5	-	
2019/12/22 15:00	2.1	11.5	7.4	10.5	-	
2019/12/22 16:00	2.5	11.5	7.4	10.5	-	
2019/12/22 17:00	2.2	11.5	7.3	10.4	-	
2019/12/22 18:00	2.4	11.4	7.4	10.4	閉局	
2019/12/22 19:00	4.5	11.3	7.4	10.5	欠測	
2019/12/22 20:00	5.5	11.3	7.4	10.6	1.0	
2019/12/22 21:00	4.4	11.3	7.4	10.5	0.0	
2019/12/22 22:00	3.3	11.3	7.4	10.5	0.0	
2019/12/22 23:00	3.8	11.3	7.4	10.4	0.0	
2019/12/23 0:00	4.2	11.2	7.4	10.4	0.0	
2019/12/23 1:00	4.4	11.2	7.4	10.4	0.0	
2019/12/23 2:00	4.4	11.1	7.4	10.4	0.0	
2019/12/23 3:00	5.0	11.1	7.4	10.4	0.0	
2019/12/23 4:00	4.9	11.1	7.4	10.4	0.0	
2019/12/23 5:00	5.3	11.1	7.4	10.4	0.0	
2019/12/23 6:00	6.0	11.0	7.4	10.4	0.0	
2019/12/23 7:00	6.9	11.0	7.4	10.4	0.0	
2019/12/23 8:00	7.3	11.0	7.4	10.5	0.0	
2019/12/23 9:00	8.6	11.1	7.4	10.5	0.0	
2019/12/23 10:00	8.2	11.2	7.4	10.6	0.0	
2019/12/23 11:00	7.8	11.4	7.4	10.6	0.0	
2019/12/23 12:00	8.9	11.5	7.4	10.6	0.0	
2019/12/23 13:00	8.5	11.6	7.4	10.7	0.0	
2019/12/23 14:00	9.1	11.7	7.4	10.7	0.0	
2019/12/23 15:00	7.5	11.7	7.4	10.7	0.0	
2019/12/23 16:00	9.0	11.7	7.4	10.7	0.0	
2019/12/23 17:00	8.8	11.6	7.4	10.6	0.0	
2019/12/23 18:00	8.9	11.6	7.4	10.6	0.0	
2019/12/23 19:00	8.9	11.6	7.4	10.6	0.0	
2019/12/23 20:00	8.3	11.5	7.4	10.6	0.0	
2019/12/23 21:00	8.2	11.5	7.4	10.5	0.0	
2019/12/23 22:00	7.8	11.4	7.3	10.5	0.0	
2019/12/23 23:00	7.4	11.3	7.3	10.4	0.0	
2019/12/24 0:00	7.2	11.2	7.3	10.4	0.0	
2019/12/24 1:00	7.2	11.1	7.3	10.4	0.0	
2019/12/24 2:00	6.5	11.1	7.3	10.4	0.0	
2019/12/24 3:00	7.0	11.1	7.2	10.4	0.0	
2019/12/24 4:00	6.6	11.1	7.2	10.3	0.0	
2019/12/24 5:00	6.8	11.1	7.2	10.3	0.0	
2019/12/24 6:00	6.0	11.1	7.2	10.3	0.0	
2019/12/24 7:00	6.2	11.0	7.2	10.3	0.0	
2019/12/24 8:00	6.1	11.0	7.2	10.4	0.0	



観測地点	横石(水質)					(雨量は神瀬観測所の速報値(出典:国土交通省水文水質データベース))
年/月/日 時:分	観測項目				雨量(mm/h)	
	濁度(FTU)	水温(°C)	pH	DO(mg/L)		
2019/12/24 9:00	5.9	11.1	7.3	10.5	0.0	
2019/12/24 10:00	5.8	11.1	7.3	10.6	0.0	
2019/12/24 11:00	5.9	11.3	7.3	10.6	0.0	
2019/12/24 12:00	7.3	11.3	7.3	10.7	0.0	
2019/12/24 13:00	6.3	11.3	7.3	10.7	0.0	
2019/12/24 14:00	5.5	11.3	7.4	10.7	0.0	
2019/12/24 15:00	5.6	11.4	7.4	10.8	0.0	
2019/12/24 16:00	5.0	11.4	7.4	10.7	0.0	
2019/12/24 17:00	5.1	11.4	7.4	10.7	0.0	
2019/12/24 18:00	4.4	11.4	7.4	10.6	0.0	
2019/12/24 19:00	4.6	11.4	7.4	10.6	0.0	
2019/12/24 20:00	4.1	11.5	7.5	10.6	0.0	
2019/12/24 21:00	3.9	11.5	7.5	10.6	0.0	
2019/12/24 22:00	4.2	11.5	7.5	10.6	0.0	
2019/12/24 23:00	3.8	11.5	7.5	10.5	0.0	
2019/12/25 0:00	3.6	11.5	7.4	10.4	0.0	
2019/12/25 1:00	3.3	11.5	7.4	10.3	0.0	
2019/12/25 2:00	3.3	11.4	7.4	10.4	0.0	
2019/12/25 3:00	3.3	11.4	7.3	10.3	0.0	
2019/12/25 4:00	3.1	11.4	7.3	10.2	0.0	
2019/12/25 5:00	3.1	11.4	7.3	10.2	0.0	
2019/12/25 6:00	3.0	11.4	7.3	10.1	0.0	
2019/12/25 7:00	3.2	11.4	7.3	10.1	0.0	
2019/12/25 8:00	2.8	11.4	7.3	10.2	0.0	
2019/12/25 9:00	2.6	11.4	7.3	10.3	0.0	
2019/12/25 10:00	2.4	11.4	7.3	10.3	0.0	
2019/12/25 11:00	2.6	11.4	7.3	10.3	0.0	
2019/12/25 12:00	2.5	11.4	7.4	10.3	0.0	
2019/12/25 13:00	1.9	11.5	7.4	10.4	0.0	
2019/12/25 14:00	2.3	11.5	7.4	10.5	0.0	
2019/12/25 15:00	2.5	11.5	7.4	10.4	0.0	
2019/12/25 16:00	2.5	11.5	7.4	10.5	0.0	
2019/12/25 17:00	2.0	11.4	7.4	10.4	0.0	
2019/12/25 18:00	2.9	11.4	7.4	10.4	2.0	
2019/12/25 19:00	1.9	11.4	7.4	10.5	0.0	
2019/12/25 20:00	1.7	11.4	7.4	10.5	1.0	
2019/12/25 21:00	2.0	11.4	7.4	10.5	1.0	
2019/12/25 22:00	2.6	11.5	7.4	10.5	0.0	
2019/12/25 23:00	1.8	11.5	7.4	10.5	0.0	
2019/12/26 0:00	2.0	11.5	7.4	10.4	0.0	
2019/12/26 1:00	1.5	11.5	7.4	10.4	0.0	
2019/12/26 2:00	1.6	11.5	7.4	10.4	0.0	
2019/12/26 3:00	1.9	11.5	7.4	10.3	0.0	
2019/12/26 4:00	2.2	11.5	7.3	10.3	0.0	
2019/12/26 5:00	2.5	11.5	7.3	10.3	0.0	
2019/12/26 6:00	1.9	11.5	7.3	10.2	0.0	
2019/12/26 7:00	2.6	11.5	7.3	10.2	2.0	
2019/12/26 8:00	2.2	11.6	7.3	10.2	4.0	
2019/12/26 9:00	2.1	11.7	7.3	10.2	1.0	
2019/12/26 10:00	2.7	11.7	7.3	10.3	2.0	
2019/12/26 11:00	2.4	11.8	7.4	10.3	0.0	
2019/12/26 12:00	3.0	11.9	7.4	10.4	0.0	
2019/12/26 13:00	6.7	11.9	7.4	10.4	0.0	
2019/12/26 14:00	2.1	11.9	7.4	10.4	0.0	
2019/12/26 15:00	1.9	11.9	7.4	10.4	0.0	
2019/12/26 16:00	2.2	12.0	7.4	10.4	0.0	
2019/12/26 17:00	2.1	12.0	7.4	10.4	0.0	
2019/12/26 18:00	3.0	12.0	7.4	10.4	1.0	
2019/12/26 19:00	3.6	12.1	7.4	10.4	0.0	
2019/12/26 20:00	3.5	12.1	7.5	10.4	0.0	
2019/12/26 21:00	5.5	12.1	7.4	10.5	0.0	
2019/12/26 22:00	5.2	12.2	7.4	10.4	2.0	
2019/12/26 23:00	6.8	12.2	7.4	10.4	1.0	
2019/12/27 0:00	3.3	12.2	7.3	10.3	0.0	
2019/12/27 1:00	3.3	12.1	7.3	10.3	0.0	
2019/12/27 2:00	5.7	12.1	7.3	10.4	0.0	
2019/12/27 3:00	9.3	12.0	7.2	10.4	0.0	
2019/12/27 4:00	21.3	11.9	7.2	10.5	0.0	
2019/12/27 5:00	25.5	11.8	7.2	10.4	0.0	

観測地点	横石(水質)					雨量(mm/h)
	観測項目					
年/月/日 時:分	濁度(FTU)	水温(°C)	pH	DO(mg/L)		
2019/12/27 6:00	17.9	11.8	7.2	10.4	0.0	
2019/12/27 7:00	12.3	11.7	7.2	10.4	0.0	
2019/12/27 8:00	9.0	11.6	7.2	10.5	0.0	
2019/12/27 9:00	7.8	11.5	7.2	10.6	0.0	
2019/12/27 10:00	5.7	11.5	7.2	10.5	0.0	
2019/12/27 11:00	4.8	11.6	7.3	10.6	0.0	
2019/12/27 12:00	4.1	11.5	7.3	10.7	0.0	
2019/12/27 13:00	4.4	11.7	7.3	10.7	0.0	
2019/12/27 14:00	3.9	11.5	7.3	10.8	0.0	
2019/12/27 15:00	3.9	11.5	7.4	10.7	0.0	
2019/12/27 16:00	3.7	11.4	7.4	10.8	0.0	
2019/12/27 17:00	3.3	11.3	7.4	10.7	0.0	
2019/12/27 18:00	3.1	11.3	7.4	10.7	0.0	
2019/12/27 19:00	2.9	11.3	7.4	10.6	0.0	
2019/12/27 20:00	2.9	11.3	7.4	10.6	0.0	
2019/12/27 21:00	2.6	11.2	7.4	10.6	0.0	
2019/12/27 22:00	3.1	11.2	7.4	10.6	0.0	
2019/12/27 23:00	3.1	11.1	7.4	10.6	0.0	
2019/12/28 0:00	3.8	11.0	7.4	10.5	0.0	
2019/12/28 1:00	3.0	10.9	7.4	10.5	0.0	
2019/12/28 2:00	3.0	10.9	7.3	10.5	0.0	
2019/12/28 3:00	3.3	10.8	7.3	10.5	0.0	
2019/12/28 4:00	3.0	10.8	7.3	10.5	0.0	
2019/12/28 5:00	3.1	10.8	7.3	10.5	0.0	
2019/12/28 6:00	3.1	10.7	7.3	10.5	0.0	
2019/12/28 7:00	3.6	10.5	7.3	10.5	0.0	
2019/12/28 8:00	3.4	10.4	7.3	10.7	0.0	
2019/12/28 9:00	3.6	10.4	7.4	10.7	0.0	
2019/12/28 10:00	3.5	10.6	7.4	10.9	0.0	
2019/12/28 11:00	3.4	10.8	7.4	10.9	0.0	
2019/12/28 12:00	4.1	10.8	7.4	11.1	0.0	
2019/12/28 13:00	3.7	10.9	7.4	11.1	0.0	
2019/12/28 14:00	5.2	10.9	7.4	11.1	0.0	
2019/12/28 15:00	3.7	10.9	7.4	11.1	0.0	
2019/12/28 16:00	3.2	10.8	7.5	11.0	0.0	
2019/12/28 17:00	3.2	10.8	7.5	11.0	0.0	
2019/12/28 18:00	2.8	10.8	7.5	10.9	0.0	
2019/12/28 19:00	2.7	10.8	7.5	10.9	0.0	
2019/12/28 20:00	2.6	10.8	7.5	10.9	0.0	
2019/12/28 21:00	2.6	10.8	7.5	10.9	0.0	
2019/12/28 22:00	2.6	10.8	7.5	10.8	0.0	
2019/12/28 23:00	2.5	10.7	7.4	10.8	0.0	
2019/12/29 0:00	4.7	10.5	7.4	10.8	0.0	
2019/12/29 1:00	2.6	10.4	7.4	10.7	0.0	
2019/12/29 2:00	2.5	10.3	7.4	10.7	0.0	
2019/12/29 3:00	2.5	10.3	7.3	10.7	0.0	
2019/12/29 4:00	2.3	10.2	7.3	10.7	0.0	
2019/12/29 5:00	2.3	10.2	7.3	10.7	0.0	
2019/12/29 6:00	2.2	10.2	7.3	10.6	0.0	
2019/12/29 7:00	2.3	10.2	7.3	10.6	0.0	
2019/12/29 8:00	2.0	10.2	7.3	10.7	0.0	
2019/12/29 9:00	2.8	10.1	7.3	10.7	0.0	
2019/12/29 10:00	2.1	10.1	7.4	10.8	0.0	
2019/12/29 11:00	1.7	10.2	7.4	10.9	0.0	
2019/12/29 12:00	1.9	10.2	7.4	10.9	0.0	
2019/12/29 13:00	1.8	10.1	7.4	10.9	0.0	
2019/12/29 14:00	1.9	10.2	7.4	10.9	0.0	
2019/12/29 15:00	1.7	10.1	7.4	11.0	0.0	
2019/12/29 16:00	1.5	10.1	7.5	11.0	0.0	
2019/12/29 17:00	1.6	10.1	7.5	11.0	0.0	
2019/12/29 18:00	1.3	10.2	7.5	10.9	0.0	
2019/12/29 19:00	1.3	10.2	7.5	11.0	0.0	
2019/12/29 20:00	1.2	10.3	7.5	10.9	0.0	
2019/12/29 21:00	1.1	10.3	7.5	10.9	0.0	
2019/12/29 22:00	1.4	10.4	7.5	10.8	0.0	
2019/12/29 23:00	1.2	10.4	7.4	10.8	1.0	
2019/12/30 0:00	1.1	10.4	7.4	10.7	0.0	
2019/12/30 1:00	3.0	10.5	7.4	10.7	0.0	
2019/12/30 2:00	1.3	10.5	7.4	10.6	0.0	

観測地点	横石(水質)					(雨量は神瀬観測所の速報値(出典:国土交通省水文水質データベース))
年/月/日 時:分	観測項目				雨量(mm/h)	
	濁度(FTU)	水温(°C)	pH	DO(mg/L)		
2019/12/30 3:00	1.4	10.6	7.4	10.6	0.0	
2019/12/30 4:00	1.2	10.7	7.3	10.5	0.0	
2019/12/30 5:00	1.2	10.7	7.3	10.5	0.0	
2019/12/30 6:00	1.1	10.7	7.3	10.4	0.0	
2019/12/30 7:00	1.3	10.8	7.3	10.4	0.0	
2019/12/30 8:00	1.2	10.9	7.3	10.4	1.0	
2019/12/30 9:00	1.1	10.9	7.3	10.5	0.0	
2019/12/30 10:00	1.4	10.9	7.3	10.5	4.0	
2019/12/30 11:00	1.2	11.0	7.3	10.5	2.0	
2019/12/30 12:00	1.1	11.1	7.4	10.6	1.0	
2019/12/30 13:00	2.3	11.1	7.3	10.7	0.0	
2019/12/30 14:00	1.3	11.1	7.4	10.7	0.0	
2019/12/30 15:00	1.1	11.1	7.3	10.7	0.0	
2019/12/30 16:00	1.5	11.1	7.3	10.7	1.0	
2019/12/30 17:00	1.9	11.1	7.3	10.7	0.0	
2019/12/30 18:00	2.2	11.1	7.4	10.6	0.0	
2019/12/30 19:00	2.2	11.2	7.4	10.6	0.0	
2019/12/30 20:00	1.9	11.2	7.4	10.6	0.0	
2019/12/30 21:00	1.9	11.2	7.4	10.5	0.0	
2019/12/30 22:00	1.8	11.3	7.4	10.4	0.0	
2019/12/30 23:00	1.6	11.3	7.3	10.4	0.0	
2019/12/31 0:00	1.6	11.3	7.3	10.4	0.0	
2019/12/31 1:00	1.5	11.3	7.3	10.4	0.0	
2019/12/31 2:00	3.4	11.3	7.3	10.4	0.0	
2019/12/31 3:00	1.6	11.4	7.3	10.3	0.0	
2019/12/31 4:00	1.4	11.3	7.3	10.3	0.0	
2019/12/31 5:00	1.7	11.4	7.3	10.3	0.0	
2019/12/31 6:00	2.1	11.4	7.3	10.3	0.0	
2019/12/31 7:00	2.7	11.4	7.2	10.4	0.0	
2019/12/31 8:00	2.7	11.3	7.2	10.4	0.0	
2019/12/31 9:00	2.1	11.3	7.3	10.5	0.0	
2019/12/31 10:00	1.9	11.4	7.3	10.5	0.0	
2019/12/31 11:00	2.2	11.4	7.3	10.6	0.0	
2019/12/31 12:00	2.8	11.5	7.4	10.6	0.0	
2019/12/31 13:00	2.6	11.3	7.3	10.6	0.0	
2019/12/31 14:00	6.8	11.6	7.4	10.7	0.0	
2019/12/31 15:00	2.1	11.3	7.4	10.8	0.0	
2019/12/31 16:00	2.2	11.2	7.4	10.8	0.0	
2019/12/31 17:00	2.3	11.1	7.4	10.7	0.0	
2019/12/31 18:00	1.9	11.1	7.4	10.6	0.0	
2019/12/31 19:00	2.1	11.0	7.4	10.6	0.0	
2019/12/31 20:00	1.5	10.9	7.5	10.6	0.0	
2019/12/31 21:00	1.7	10.9	7.5	10.5	0.0	
2019/12/31 22:00	1.8	10.8	7.5	10.6	0.0	
2019/12/31 23:00	1.5	10.7	7.5	10.5	0.0	

観測地点		瀬戸石ダム下流 (水位)	
年/月/日 時:分	観測項目		
	水位(m)	雨量(mm/h)	
2019/4/1 0:00	29.3	0.0	
2019/4/1 0:10	29.3		
2019/4/1 0:20	29.3		
2019/4/1 0:30	29.3		
2019/4/1 0:40	29.3		
2019/4/1 0:50	29.3		
2019/4/1 1:00	29.3	0.0	
2019/4/1 1:10	29.3		
2019/4/1 1:20	29.3		
2019/4/1 1:30	29.3		
2019/4/1 1:40	29.3		
2019/4/1 1:50	29.3		
2019/4/1 2:00	29.3	0.0	
2019/4/1 2:10	29.3		
2019/4/1 2:20	29.3		
2019/4/1 2:30	29.3		
2019/4/1 2:40	29.3		
2019/4/1 2:50	29.3		
2019/4/1 3:00	29.3	0.0	
2019/4/1 3:10	29.3		
2019/4/1 3:20	29.3		
2019/4/1 3:30	29.3		
2019/4/1 3:40	29.3		
2019/4/1 3:50	29.3		
2019/4/1 4:00	29.3	0.0	
2019/4/1 4:10	29.3		
2019/4/1 4:20	29.3		
2019/4/1 4:30	29.3		
2019/4/1 4:40	29.3		
2019/4/1 4:50	29.3		
2019/4/1 5:00	29.3	0.0	
2019/4/1 5:10	29.3		
2019/4/1 5:20	29.3		
2019/4/1 5:30	29.3		
2019/4/1 5:40	29.3		
2019/4/1 5:50	29.3		
2019/4/1 6:00	29.3	0.0	
2019/4/1 6:10	29.3		
2019/4/1 6:20	29.3		
2019/4/1 6:30	29.3		
2019/4/1 6:40	29.3		
2019/4/1 6:50	29.3		
2019/4/1 7:00	29.3	0.0	
2019/4/1 7:10	29.3		
2019/4/1 7:20	29.3		
2019/4/1 7:30	29.3		
2019/4/1 7:40	29.3		
2019/4/1 7:50	29.3		
2019/4/1 8:00	29.3	0.0	
2019/4/1 8:10	29.3		
2019/4/1 8:20	29.3		
2019/4/1 8:30	29.3		
2019/4/1 8:40	29.3		
2019/4/1 8:50	29.3		
2019/4/1 9:00	29.3	0.0	
2019/4/1 9:10	29.3		
2019/4/1 9:20	29.3		
2019/4/1 9:30	29.3		
2019/4/1 9:40	29.3		
2019/4/1 9:50	29.3		
2019/4/1 10:00	29.3	0.0	
2019/4/1 10:10	29.3		
2019/4/1 10:20	29.3		
2019/4/1 10:30	29.3		
2019/4/1 10:40	29.3		
2019/4/1 10:50	29.3		
2019/4/1 11:00	29.3	0.0	
2019/4/1 11:10	29.3		
2019/4/1 11:20	29.3		

観測地点 瀬戸石ダム下流 (水位)		
年/月/日 時:分	観測項目	
	水位(m)	雨量(mm/h)
2019/4/1 11:30	29.3	
2019/4/1 11:40	29.3	
2019/4/1 11:50	29.3	
2019/4/1 12:00	29.3	0.0
2019/4/1 12:10	29.3	
2019/4/1 12:20	29.3	
2019/4/1 12:30	29.3	
2019/4/1 12:40	29.3	
2019/4/1 12:50	29.3	
2019/4/1 13:00	29.3	0.0
2019/4/1 13:10	29.3	
2019/4/1 13:20	29.3	
2019/4/1 13:30	29.3	
2019/4/1 13:40	29.3	
2019/4/1 13:50	29.3	
2019/4/1 14:00	29.3	0.0
2019/4/1 14:10	29.3	
2019/4/1 14:20	29.3	
2019/4/1 14:30	29.3	
2019/4/1 14:40	29.3	
2019/4/1 14:50	29.3	
2019/4/1 15:00	29.3	0.0
2019/4/1 15:10	29.3	
2019/4/1 15:20	29.3	
2019/4/1 15:30	29.3	
2019/4/1 15:40	29.3	
2019/4/1 15:50	29.3	
2019/4/1 16:00	29.3	0.0
2019/4/1 16:10	29.3	
2019/4/1 16:20	29.3	
2019/4/1 16:30	29.3	
2019/4/1 16:40	29.3	
2019/4/1 16:50	29.3	
2019/4/1 17:00	29.3	0.0
2019/4/1 17:10	29.3	
2019/4/1 17:20	29.3	
2019/4/1 17:30	29.3	
2019/4/1 17:40	29.3	
2019/4/1 17:50	29.3	
2019/4/1 18:00	29.3	0.0
2019/4/1 18:10	29.3	
2019/4/1 18:20	29.3	
2019/4/1 18:30	29.3	
2019/4/1 18:40	29.3	
2019/4/1 18:50	29.3	
2019/4/1 19:00	29.3	0.0
2019/4/1 19:10	29.3	
2019/4/1 19:20	29.3	
2019/4/1 19:30	29.3	
2019/4/1 19:40	29.3	
2019/4/1 19:50	29.3	
2019/4/1 20:00	29.3	0.0
2019/4/1 20:10	29.3	
2019/4/1 20:20	29.3	
2019/4/1 20:30	29.3	
2019/4/1 20:40	29.3	
2019/4/1 20:50	29.3	
2019/4/1 21:00	29.3	0.0
2019/4/1 21:10	29.3	
2019/4/1 21:20	29.3	
2019/4/1 21:30	29.3	
2019/4/1 21:40	29.3	
2019/4/1 21:50	29.3	
2019/4/1 22:00	29.3	0.0
2019/4/1 22:10	29.3	
2019/4/1 22:20	29.3	
2019/4/1 22:30	29.3	
2019/4/1 22:40	29.3	
2019/4/1 22:50	29.3	

観測地点 瀬戸石ダム下流 (水位)		
年/月/日 時:分	観測項目	
	水位(m)	雨量(mm/h)
2019/4/1 23:00	29.3	0.0
2019/4/1 23:10	29.3	
2019/4/1 23:20	29.3	
2019/4/1 23:30	29.3	
2019/4/1 23:40	29.3	
2019/4/1 23:50	29.3	
2019/4/2 0:00	29.3	0.0
2019/4/2 0:10	29.3	
2019/4/2 0:20	29.3	
2019/4/2 0:30	29.3	
2019/4/2 0:40	29.3	
2019/4/2 0:50	29.3	
2019/4/2 1:00	29.3	0.0
2019/4/2 1:10	29.3	
2019/4/2 1:20	29.3	
2019/4/2 1:30	29.3	
2019/4/2 1:40	29.3	
2019/4/2 1:50	29.3	
2019/4/2 2:00	29.3	0.0
2019/4/2 2:10	29.3	
2019/4/2 2:20	29.3	
2019/4/2 2:30	29.3	
2019/4/2 2:40	29.3	
2019/4/2 2:50	29.3	
2019/4/2 3:00	29.3	0.0
2019/4/2 3:10	29.3	
2019/4/2 3:20	29.3	
2019/4/2 3:30	29.3	
2019/4/2 3:40	29.3	
2019/4/2 3:50	29.3	
2019/4/2 4:00	29.3	0.0
2019/4/2 4:10	29.3	
2019/4/2 4:20	29.3	
2019/4/2 4:30	29.3	
2019/4/2 4:40	29.3	
2019/4/2 4:50	29.3	
2019/4/2 5:00	29.3	0.0
2019/4/2 5:10	29.3	
2019/4/2 5:20	29.3	
2019/4/2 5:30	29.3	
2019/4/2 5:40	29.3	
2019/4/2 5:50	29.3	
2019/4/2 6:00	29.3	0.0
2019/4/2 6:10	29.3	
2019/4/2 6:20	29.3	
2019/4/2 6:30	29.3	
2019/4/2 6:40	29.3	
2019/4/2 6:50	29.3	
2019/4/2 7:00	29.3	0.0
2019/4/2 7:10	29.3	
2019/4/2 7:20	29.3	
2019/4/2 7:30	29.3	
2019/4/2 7:40	29.3	
2019/4/2 7:50	29.3	
2019/4/2 8:00	29.3	0.0
2019/4/2 8:10	29.3	
2019/4/2 8:20	29.3	
2019/4/2 8:30	29.3	
2019/4/2 8:40	29.3	
2019/4/2 8:50	29.3	
2019/4/2 9:00	29.3	0.0
2019/4/2 9:10	29.3	
2019/4/2 9:20	29.3	
2019/4/2 9:30	29.3	
2019/4/2 9:40	29.3	
2019/4/2 9:50	29.3	
2019/4/2 10:00	29.3	0.0
2019/4/2 10:10	29.2	
2019/4/2 10:20	29.2	

観測地点 瀬戸石ダム下流 (水位)		
年/月/日 時:分	観測項目	
	水位(m)	雨量(mm/h)
2019/4/2 10:30	29.2	
2019/4/2 10:40	29.2	
2019/4/2 10:50	29.2	
2019/4/2 11:00	29.2	0.0
2019/4/2 11:10	29.2	
2019/4/2 11:20	29.2	
2019/4/2 11:30	29.2	
2019/4/2 11:40	29.2	
2019/4/2 11:50	29.2	
2019/4/2 12:00	29.2	0.0
2019/4/2 12:10	29.2	
2019/4/2 12:20	29.2	
2019/4/2 12:30	29.2	
2019/4/2 12:40	29.2	
2019/4/2 12:50	29.2	
2019/4/2 13:00	29.2	0.0
2019/4/2 13:10	29.2	
2019/4/2 13:20	29.2	
2019/4/2 13:30	29.2	
2019/4/2 13:40	29.2	
2019/4/2 13:50	29.2	
2019/4/2 14:00	29.2	0.0
2019/4/2 14:10	29.2	
2019/4/2 14:20	29.2	
2019/4/2 14:30	29.2	
2019/4/2 14:40	29.2	
2019/4/2 14:50	29.2	
2019/4/2 15:00	29.2	0.0
2019/4/2 15:10	29.2	
2019/4/2 15:20	29.2	
2019/4/2 15:30	29.2	
2019/4/2 15:40	29.2	
2019/4/2 15:50	29.2	
2019/4/2 16:00	29.2	0.0
2019/4/2 16:10	29.2	
2019/4/2 16:20	29.2	
2019/4/2 16:30	29.2	
2019/4/2 16:40	29.2	
2019/4/2 16:50	29.2	
2019/4/2 17:00	29.2	0.0
2019/4/2 17:10	29.2	
2019/4/2 17:20	29.2	
2019/4/2 17:30	29.2	
2019/4/2 17:40	29.2	
2019/4/2 17:50	29.2	
2019/4/2 18:00	29.2	0.0
2019/4/2 18:10	29.2	
2019/4/2 18:20	29.2	
2019/4/2 18:30	29.2	
2019/4/2 18:40	29.2	
2019/4/2 18:50	29.2	
2019/4/2 19:00	29.2	0.0
2019/4/2 19:10	29.2	
2019/4/2 19:20	29.2	
2019/4/2 19:30	29.2	
2019/4/2 19:40	29.2	
2019/4/2 19:50	29.2	
2019/4/2 20:00	29.2	0.0
2019/4/2 20:10	29.2	
2019/4/2 20:20	29.2	
2019/4/2 20:30	29.2	
2019/4/2 20:40	29.2	
2019/4/2 20:50	29.2	
2019/4/2 21:00	29.2	0.0
2019/4/2 21:10	29.2	
2019/4/2 21:20	29.2	
2019/4/2 21:30	29.2	
2019/4/2 21:40	29.2	
2019/4/2 21:50	29.2	

観測地点		瀬戸石ダム下流 (水位)	
年/月/日 時:分	観測項目		
	水位(m)	雨量(mm/h)	
2019/4/2 22:00	29.2	0.0	
2019/4/2 22:10	29.2		
2019/4/2 22:20	29.2		
2019/4/2 22:30	29.2		
2019/4/2 22:40	29.2		
2019/4/2 22:50	29.2		
2019/4/2 23:00	29.2	0.0	
2019/4/2 23:10	29.2		
2019/4/2 23:20	29.2		
2019/4/2 23:30	29.2		
2019/4/2 23:40	29.2		
2019/4/2 23:50	29.2		
2019/4/3 0:00	29.2	0.0	
2019/4/3 0:10	29.2		
2019/4/3 0:20	29.2		
2019/4/3 0:30	29.2		
2019/4/3 0:40	29.2		
2019/4/3 0:50	29.2		
2019/4/3 1:00	29.2	0.0	
2019/4/3 1:10	29.2		
2019/4/3 1:20	29.2		
2019/4/3 1:30	29.3		
2019/4/3 1:40	29.3		
2019/4/3 1:50	29.3		
2019/4/3 2:00	29.3	0.0	
2019/4/3 2:10	29.3		
2019/4/3 2:20	29.3		
2019/4/3 2:30	29.3		
2019/4/3 2:40	29.3		
2019/4/3 2:50	29.3		
2019/4/3 3:00	29.3	0.0	
2019/4/3 3:10	29.3		
2019/4/3 3:20	29.3		
2019/4/3 3:30	29.3		
2019/4/3 3:40	29.3		
2019/4/3 3:50	29.3		
2019/4/3 4:00	29.3	0.0	
2019/4/3 4:10	29.3		
2019/4/3 4:20	29.3		
2019/4/3 4:30	29.3		
2019/4/3 4:40	29.3		
2019/4/3 4:50	29.3		
2019/4/3 5:00	29.3	0.0	
2019/4/3 5:10	29.3		
2019/4/3 5:20	29.3		
2019/4/3 5:30	29.3		
2019/4/3 5:40	29.3		
2019/4/3 5:50	29.3		
2019/4/3 6:00	29.3	0.0	
2019/4/3 6:10	29.3		
2019/4/3 6:20	29.3		
2019/4/3 6:30	29.3		
2019/4/3 6:40	29.3		
2019/4/3 6:50	29.3		
2019/4/3 7:00	29.3	0.0	
2019/4/3 7:10	29.3		
2019/4/3 7:20	29.3		
2019/4/3 7:30	29.3		
2019/4/3 7:40	29.3		
2019/4/3 7:50	29.3		
2019/4/3 8:00	29.3	0.0	
2019/4/3 8:10	29.3		
2019/4/3 8:20	29.3		
2019/4/3 8:30	29.3		
2019/4/3 8:40	29.3		
2019/4/3 8:50	29.3		
2019/4/3 9:00	29.3	0.0	
2019/4/3 9:10	29.3		
2019/4/3 9:20	29.3		



観測地点 瀬戸石ダム下流 (水位)		
年/月/日 時:分	観測項目	
	水位(m)	雨量(mm/h)
2019/4/3 9:30	29.3	
2019/4/3 9:40	29.3	
2019/4/3 9:50	29.3	
2019/4/3 10:00	29.3	0.0
2019/4/3 10:10	29.3	
2019/4/3 10:20	29.3	
2019/4/3 10:30	29.3	
2019/4/3 10:40	29.3	
2019/4/3 10:50	29.3	
2019/4/3 11:00	29.3	0.0
2019/4/3 11:10	29.3	
2019/4/3 11:20	29.3	
2019/4/3 11:30	29.3	
2019/4/3 11:40	29.3	
2019/4/3 11:50	29.3	
2019/4/3 12:00	29.3	0.0
2019/4/3 12:10	29.3	
2019/4/3 12:20	29.3	
2019/4/3 12:30	29.3	
2019/4/3 12:40	29.3	
2019/4/3 12:50	29.3	
2019/4/3 13:00	29.3	0.0
2019/4/3 13:10	29.3	
2019/4/3 13:20	29.3	
2019/4/3 13:30	29.3	
2019/4/3 13:40	29.3	
2019/4/3 13:50	29.3	
2019/4/3 14:00	29.3	0.0
2019/4/3 14:10	29.3	
2019/4/3 14:20	29.3	
2019/4/3 14:30	29.3	
2019/4/3 14:40	29.3	
2019/4/3 14:50	29.3	
2019/4/3 15:00	29.3	0.0
2019/4/3 15:10	29.3	
2019/4/3 15:20	29.3	
2019/4/3 15:30	29.3	
2019/4/3 15:40	29.3	
2019/4/3 15:50	29.3	
2019/4/3 16:00	29.3	0.0
2019/4/3 16:10	29.3	
2019/4/3 16:20	29.3	
2019/4/3 16:30	29.3	
2019/4/3 16:40	29.3	
2019/4/3 16:50	29.3	
2019/4/3 17:00	29.3	0.0
2019/4/3 17:10	29.3	
2019/4/3 17:20	29.3	
2019/4/3 17:30	29.3	
2019/4/3 17:40	29.3	
2019/4/3 17:50	29.3	
2019/4/3 18:00	29.3	0.0
2019/4/3 18:10	29.3	
2019/4/3 18:20	29.3	
2019/4/3 18:30	29.3	
2019/4/3 18:40	29.3	
2019/4/3 18:50	29.3	
2019/4/3 19:00	29.3	0.0
2019/4/3 19:10	29.3	
2019/4/3 19:20	29.3	
2019/4/3 19:30	29.3	
2019/4/3 19:40	29.3	
2019/4/3 19:50	29.3	
2019/4/3 20:00	29.3	0.0
2019/4/3 20:10	29.3	
2019/4/3 20:20	29.3	
2019/4/3 20:30	29.3	
2019/4/3 20:40	29.3	
2019/4/3 20:50	29.3	

観測地点		瀬戸石ダム下流 (水位)	
年/月/日 時:分	観測項目		
	水位(m)	雨量(mm/h)	
2019/4/3 21:00	29.3	0.0	
2019/4/3 21:10	29.3		
2019/4/3 21:20	29.3		
2019/4/3 21:30	29.3		
2019/4/3 21:40	29.3		
2019/4/3 21:50	29.3		
2019/4/3 22:00	29.3	0.0	
2019/4/3 22:10	29.3		
2019/4/3 22:20	29.3		
2019/4/3 22:30	29.3		
2019/4/3 22:40	29.3		
2019/4/3 22:50	29.3		
2019/4/3 23:00	29.3	0.0	
2019/4/3 23:10	29.3		
2019/4/3 23:20	29.3		
2019/4/3 23:30	29.3		
2019/4/3 23:40	29.3		
2019/4/3 23:50	29.3		
2019/4/4 0:00	29.3	0.0	
2019/4/4 0:10	29.3		
2019/4/4 0:20	29.3		
2019/4/4 0:30	29.3		
2019/4/4 0:40	29.3		
2019/4/4 0:50	29.3		
2019/4/4 1:00	29.3	0.0	
2019/4/4 1:10	29.3		
2019/4/4 1:20	29.3		
2019/4/4 1:30	29.3		
2019/4/4 1:40	29.3		
2019/4/4 1:50	29.3		
2019/4/4 2:00	29.3	0.0	
2019/4/4 2:10	29.3		
2019/4/4 2:20	29.3		
2019/4/4 2:30	29.3		
2019/4/4 2:40	29.3		
2019/4/4 2:50	29.3		
2019/4/4 3:00	29.3	0.0	
2019/4/4 3:10	29.3		
2019/4/4 3:20	29.3		
2019/4/4 3:30	29.3		
2019/4/4 3:40	29.3		
2019/4/4 3:50	29.3		
2019/4/4 4:00	29.3	0.0	
2019/4/4 4:10	29.3		
2019/4/4 4:20	29.3		
2019/4/4 4:30	29.3		
2019/4/4 4:40	29.3		
2019/4/4 4:50	29.3		
2019/4/4 5:00	29.3	0.0	
2019/4/4 5:10	29.3		
2019/4/4 5:20	29.3		
2019/4/4 5:30	29.3		
2019/4/4 5:40	29.3		
2019/4/4 5:50	29.3		
2019/4/4 6:00	29.3	0.0	
2019/4/4 6:10	29.3		
2019/4/4 6:20	29.3		
2019/4/4 6:30	29.3		
2019/4/4 6:40	29.3		
2019/4/4 6:50	29.3		
2019/4/4 7:00	29.3	0.0	
2019/4/4 7:10	29.3		
2019/4/4 7:20	29.3		
2019/4/4 7:30	29.3		
2019/4/4 7:40	29.3		
2019/4/4 7:50	29.3		
2019/4/4 8:00	29.3	0.0	
2019/4/4 8:10	29.3		
2019/4/4 8:20	29.3		

観測地点		瀬戸石ダム下流（水位）	
年/月/日 時:分	観測項目		雨量(mm/h)
	水位(m)		
2019/4/4 8:30	29.3		
2019/4/4 8:40	29.3		
2019/4/4 8:50	29.3		
2019/4/4 9:00	29.3		0.0
2019/4/4 9:10	29.3		
2019/4/4 9:20	29.3		
2019/4/4 9:30	29.3		
2019/4/4 9:40	29.3		
2019/4/4 9:50	29.3		
2019/4/4 10:00	29.3		0.0
2019/4/4 10:10	29.3		
2019/4/4 10:20	29.3		
2019/4/4 10:30	29.3		
2019/4/4 10:40	29.3		
2019/4/4 10:50	29.3		
2019/4/4 11:00	29.3		0.0
2019/4/4 11:10	29.3		
2019/4/4 11:20	29.3		
2019/4/4 11:30	29.3		
2019/4/4 11:40	29.3		
2019/4/4 11:50	29.3		
2019/4/4 12:00	29.3		0.0
2019/4/4 12:10	29.3		
2019/4/4 12:20	29.3		
2019/4/4 12:30	29.3		
2019/4/4 12:40	29.3		
2019/4/4 12:50	29.3		
2019/4/4 13:00	29.3		0.0
2019/4/4 13:10	29.3		
2019/4/4 13:20	29.3		
2019/4/4 13:30	29.3		
2019/4/4 13:40	29.3		
2019/4/4 13:50	29.3		
2019/4/4 14:00	29.3		0.0
2019/4/4 14:10	29.3		
2019/4/4 14:20	29.3		
2019/4/4 14:30	29.3		
2019/4/4 14:40	29.3		
2019/4/4 14:50	29.3		
2019/4/4 15:00	29.3		0.0
2019/4/4 15:10	29.3		
2019/4/4 15:20	29.3		
2019/4/4 15:30	29.3		
2019/4/4 15:40	29.3		
2019/4/4 15:50	29.3		
2019/4/4 16:00	29.3		0.0
2019/4/4 16:10	29.3		
2019/4/4 16:20	29.3		
2019/4/4 16:30	29.3		
2019/4/4 16:40	29.3		
2019/4/4 16:50	29.3		
2019/4/4 17:00	29.3		0.0
2019/4/4 17:10	29.3		
2019/4/4 17:20	29.3		
2019/4/4 17:30	29.3		
2019/4/4 17:40	29.2		
2019/4/4 17:50	29.3		
2019/4/4 18:00	29.3		0.0
2019/4/4 18:10	29.3		
2019/4/4 18:20	29.3		
2019/4/4 18:30	29.3		
2019/4/4 18:40	29.3		
2019/4/4 18:50	29.3		
2019/4/4 19:00	29.3		0.0
2019/4/4 19:10	29.3		
2019/4/4 19:20	29.3		
2019/4/4 19:30	29.3		
2019/4/4 19:40	29.3		
2019/4/4 19:50	29.3		

観測地点 瀬戸石ダム下流 (水位)		
年/月/日 時:分	観測項目	
	水位(m)	雨量(mm/h)
2019/4/4 20:00	29.3	0.0
2019/4/4 20:10	29.3	
2019/4/4 20:20	29.3	
2019/4/4 20:30	29.3	
2019/4/4 20:40	29.3	
2019/4/4 20:50	29.3	
2019/4/4 21:00	29.3	0.0
2019/4/4 21:10	29.3	
2019/4/4 21:20	29.3	
2019/4/4 21:30	29.3	
2019/4/4 21:40	29.3	
2019/4/4 21:50	29.3	
2019/4/4 22:00	29.3	0.0
2019/4/4 22:10	29.3	
2019/4/4 22:20	29.3	
2019/4/4 22:30	29.3	
2019/4/4 22:40	29.3	
2019/4/4 22:50	29.3	
2019/4/4 23:00	29.3	0.0
2019/4/4 23:10	29.3	
2019/4/4 23:20	29.3	
2019/4/4 23:30	29.3	
2019/4/4 23:40	29.3	
2019/4/4 23:50	29.2	
2019/4/5 0:00	29.3	0.0
2019/4/5 0:10	29.3	
2019/4/5 0:20	29.3	
2019/4/5 0:30	29.3	
2019/4/5 0:40	29.3	
2019/4/5 0:50	29.3	
2019/4/5 1:00	29.3	0.0
2019/4/5 1:10	29.3	
2019/4/5 1:20	29.3	
2019/4/5 1:30	29.3	
2019/4/5 1:40	29.3	
2019/4/5 1:50	29.3	
2019/4/5 2:00	29.3	0.0
2019/4/5 2:10	29.3	
2019/4/5 2:20	29.3	
2019/4/5 2:30	29.3	
2019/4/5 2:40	29.3	
2019/4/5 2:50	29.3	
2019/4/5 3:00	29.3	0.0
2019/4/5 3:10	29.3	
2019/4/5 3:20	29.3	
2019/4/5 3:30	29.3	
2019/4/5 3:40	29.3	
2019/4/5 3:50	29.3	
2019/4/5 4:00	29.3	0.0
2019/4/5 4:10	29.3	
2019/4/5 4:20	29.3	
2019/4/5 4:30	29.3	
2019/4/5 4:40	29.3	
2019/4/5 4:50	29.3	
2019/4/5 5:00	29.3	0.0
2019/4/5 5:10	29.3	
2019/4/5 5:20	29.3	
2019/4/5 5:30	29.3	
2019/4/5 5:40	29.3	
2019/4/5 5:50	29.3	
2019/4/5 6:00	29.3	0.0
2019/4/5 6:10	29.3	
2019/4/5 6:20	29.3	
2019/4/5 6:30	29.3	
2019/4/5 6:40	29.3	
2019/4/5 6:50	29.3	
2019/4/5 7:00	29.3	0.0
2019/4/5 7:10	29.3	
2019/4/5 7:20	29.3	

観測地点 瀬戸石ダム下流 (水位)		
年/月/日 時:分	観測項目	
	水位(m)	雨量(mm/h)
2019/4/5 7:30	29.3	
2019/4/5 7:40	29.3	
2019/4/5 7:50	29.3	
2019/4/5 8:00	29.3	0.0
2019/4/5 8:10	29.3	
2019/4/5 8:20	29.3	
2019/4/5 8:30	29.3	
2019/4/5 8:40	29.3	
2019/4/5 8:50	29.3	
2019/4/5 9:00	29.3	0.0
2019/4/5 9:10	29.3	
2019/4/5 9:20	29.3	
2019/4/5 9:30	29.2	
2019/4/5 9:40	29.2	
2019/4/5 9:50	29.2	
2019/4/5 10:00	29.2	0.0
2019/4/5 10:10	29.1	
2019/4/5 10:20	29.1	
2019/4/5 10:30	29.1	
2019/4/5 10:40	29.1	
2019/4/5 10:50	29.1	
2019/4/5 11:00	29.1	0.0
2019/4/5 11:10	29.1	
2019/4/5 11:20	29.1	
2019/4/5 11:30	29.1	
2019/4/5 11:40	29.1	
2019/4/5 11:50	29.1	
2019/4/5 12:00	29.1	0.0
2019/4/5 12:10	29.1	
2019/4/5 12:20	29.1	
2019/4/5 12:30	29.1	
2019/4/5 12:40	29.1	
2019/4/5 12:50	29.1	
2019/4/5 13:00	29.1	0.0
2019/4/5 13:10	29.1	
2019/4/5 13:20	29.1	
2019/4/5 13:30	29.1	
2019/4/5 13:40	29.1	
2019/4/5 13:50	29.1	
2019/4/5 14:00	29.1	0.0
2019/4/5 14:10	29.1	
2019/4/5 14:20	29.1	
2019/4/5 14:30	29.1	
2019/4/5 14:40	29.1	
2019/4/5 14:50	29.1	
2019/4/5 15:00	29.1	0.0
2019/4/5 15:10	29.1	
2019/4/5 15:20	29.1	
2019/4/5 15:30	29.1	
2019/4/5 15:40	29.1	
2019/4/5 15:50	29.1	
2019/4/5 16:00	29.1	0.0
2019/4/5 16:10	29.1	
2019/4/5 16:20	29.1	
2019/4/5 16:30	29.1	
2019/4/5 16:40	29.1	
2019/4/5 16:50	29.1	
2019/4/5 17:00	29.1	0.0
2019/4/5 17:10	29.1	
2019/4/5 17:20	29.1	
2019/4/5 17:30	29.1	
2019/4/5 17:40	29.1	
2019/4/5 17:50	29.1	
2019/4/5 18:00	29.1	0.0
2019/4/5 18:10	29.1	
2019/4/5 18:20	29.1	
2019/4/5 18:30	29.1	
2019/4/5 18:40	29.1	
2019/4/5 18:50	29.1	

観測地点 瀬戸石ダム下流 (水位)		
年/月/日 時:分	観測項目	
	水位(m)	雨量(mm/h)
2019/4/5 19:00	29.1	0.0
2019/4/5 19:10	29.1	
2019/4/5 19:20	29.1	
2019/4/5 19:30	29.1	
2019/4/5 19:40	29.1	
2019/4/5 19:50	29.1	
2019/4/5 20:00	29.1	0.0
2019/4/5 20:10	29.1	
2019/4/5 20:20	29.1	
2019/4/5 20:30	29.1	
2019/4/5 20:40	29.1	
2019/4/5 20:50	29.1	
2019/4/5 21:00	29.1	0.0
2019/4/5 21:10	29.1	
2019/4/5 21:20	29.1	
2019/4/5 21:30	29.1	
2019/4/5 21:40	29.1	
2019/4/5 21:50	29.1	
2019/4/5 22:00	29.1	0.0
2019/4/5 22:10	29.1	
2019/4/5 22:20	29.1	
2019/4/5 22:30	29.1	
2019/4/5 22:40	29.1	
2019/4/5 22:50	29.1	
2019/4/5 23:00	29.1	0.0
2019/4/5 23:10	29.1	
2019/4/5 23:20	29.1	
2019/4/5 23:30	29.1	
2019/4/5 23:40	29.1	
2019/4/5 23:50	29.1	
2019/4/6 0:00	29.1	0.0
2019/4/6 0:10	29.1	
2019/4/6 0:20	29.1	
2019/4/6 0:30	29.1	
2019/4/6 0:40	29.1	
2019/4/6 0:50	29.1	
2019/4/6 1:00	29.2	0.0
2019/4/6 1:10	29.2	
2019/4/6 1:20	29.3	
2019/4/6 1:30	29.3	
2019/4/6 1:40	29.3	
2019/4/6 1:50	29.3	
2019/4/6 2:00	29.3	0.0
2019/4/6 2:10	29.3	
2019/4/6 2:20	29.3	
2019/4/6 2:30	29.3	
2019/4/6 2:40	29.3	
2019/4/6 2:50	29.3	
2019/4/6 3:00	29.3	0.0
2019/4/6 3:10	29.3	
2019/4/6 3:20	29.3	
2019/4/6 3:30	29.3	
2019/4/6 3:40	29.3	
2019/4/6 3:50	29.3	
2019/4/6 4:00	29.3	0.0
2019/4/6 4:10	29.3	
2019/4/6 4:20	29.3	
2019/4/6 4:30	29.3	
2019/4/6 4:40	29.3	
2019/4/6 4:50	29.3	
2019/4/6 5:00	29.3	0.0
2019/4/6 5:10	29.3	
2019/4/6 5:20	29.3	
2019/4/6 5:30	29.3	
2019/4/6 5:40	29.3	
2019/4/6 5:50	29.3	
2019/4/6 6:00	29.3	0.0
2019/4/6 6:10	29.3	
2019/4/6 6:20	29.3	

観測地点 瀬戸石ダム下流 (水位)		
年/月/日 時:分	観測項目	
	水位(m)	雨量(mm/h)
2019/4/6 6:30	29.3	
2019/4/6 6:40	29.3	
2019/4/6 6:50	29.3	
2019/4/6 7:00	29.3	0.0
2019/4/6 7:10	29.3	
2019/4/6 7:20	29.3	
2019/4/6 7:30	29.3	
2019/4/6 7:40	29.3	
2019/4/6 7:50	29.3	
2019/4/6 8:00	29.3	0.0
2019/4/6 8:10	29.3	
2019/4/6 8:20	29.3	
2019/4/6 8:30	29.3	
2019/4/6 8:40	29.3	
2019/4/6 8:50	29.3	
2019/4/6 9:00	29.3	0.0
2019/4/6 9:10	29.3	
2019/4/6 9:20	29.3	
2019/4/6 9:30	29.2	
2019/4/6 9:40	29.2	
2019/4/6 9:50	29.2	
2019/4/6 10:00	29.1	0.0
2019/4/6 10:10	29.1	
2019/4/6 10:20	29.1	
2019/4/6 10:30	29.1	
2019/4/6 10:40	29.1	
2019/4/6 10:50	29.1	
2019/4/6 11:00	29.1	0.0
2019/4/6 11:10	29.1	
2019/4/6 11:20	29.1	
2019/4/6 11:30	29.1	
2019/4/6 11:40	29.1	
2019/4/6 11:50	29.1	
2019/4/6 12:00	29.1	0.0
2019/4/6 12:10	29.1	
2019/4/6 12:20	29.1	
2019/4/6 12:30	29.1	
2019/4/6 12:40	29.1	
2019/4/6 12:50	29.1	
2019/4/6 13:00	29.1	0.0
2019/4/6 13:10	29.1	
2019/4/6 13:20	29.1	
2019/4/6 13:30	29.1	
2019/4/6 13:40	29.1	
2019/4/6 13:50	29.1	
2019/4/6 14:00	29.1	0.0
2019/4/6 14:10	29.1	
2019/4/6 14:20	29.1	
2019/4/6 14:30	29.1	
2019/4/6 14:40	29.1	
2019/4/6 14:50	29.1	
2019/4/6 15:00	29.1	0.0
2019/4/6 15:10	29.1	
2019/4/6 15:20	29.1	
2019/4/6 15:30	29.1	
2019/4/6 15:40	29.1	
2019/4/6 15:50	29.1	
2019/4/6 16:00	29.1	0.0
2019/4/6 16:10	29.1	
2019/4/6 16:20	29.1	
2019/4/6 16:30	29.1	
2019/4/6 16:40	29.1	
2019/4/6 16:50	29.1	
2019/4/6 17:00	29.1	0.0
2019/4/6 17:10	29.1	
2019/4/6 17:20	29.1	
2019/4/6 17:30	29.1	
2019/4/6 17:40	29.1	
2019/4/6 17:50	29.1	

観測地点 瀬戸石ダム下流 (水位)		
年/月/日 時:分	観測項目	
	水位(m)	雨量(mm/h)
2019/4/6 18:00	29.1	0.0
2019/4/6 18:10	29.1	
2019/4/6 18:20	29.1	
2019/4/6 18:30	29.1	
2019/4/6 18:40	29.1	
2019/4/6 18:50	29.1	
2019/4/6 19:00	29.1	0.0
2019/4/6 19:10	29.1	
2019/4/6 19:20	29.1	
2019/4/6 19:30	29.1	
2019/4/6 19:40	29.1	
2019/4/6 19:50	29.1	
2019/4/6 20:00	29.1	0.0
2019/4/6 20:10	29.1	
2019/4/6 20:20	29.1	
2019/4/6 20:30	29.1	
2019/4/6 20:40	29.1	
2019/4/6 20:50	29.1	
2019/4/6 21:00	29.1	0.0
2019/4/6 21:10	29.1	
2019/4/6 21:20	29.1	
2019/4/6 21:30	29.1	
2019/4/6 21:40	29.1	
2019/4/6 21:50	29.1	
2019/4/6 22:00	29.1	0.0
2019/4/6 22:10	29.1	
2019/4/6 22:20	29.1	
2019/4/6 22:30	29.1	
2019/4/6 22:40	29.1	
2019/4/6 22:50	29.1	
2019/4/6 23:00	29.1	0.0
2019/4/6 23:10	29.1	
2019/4/6 23:20	29.1	
2019/4/6 23:30	29.1	
2019/4/6 23:40	29.1	
2019/4/6 23:50	29.1	
2019/4/7 0:00	29.1	0.0
2019/4/7 0:10	29.1	
2019/4/7 0:20	29.1	
2019/4/7 0:30	29.1	
2019/4/7 0:40	29.1	
2019/4/7 0:50	29.2	
2019/4/7 1:00	29.2	0.0
2019/4/7 1:10	29.2	
2019/4/7 1:20	29.2	
2019/4/7 1:30	29.3	
2019/4/7 1:40	29.3	
2019/4/7 1:50	29.3	
2019/4/7 2:00	29.3	0.0
2019/4/7 2:10	29.3	
2019/4/7 2:20	29.3	
2019/4/7 2:30	29.3	
2019/4/7 2:40	29.3	
2019/4/7 2:50	29.3	
2019/4/7 3:00	29.3	0.0
2019/4/7 3:10	29.3	
2019/4/7 3:20	29.3	
2019/4/7 3:30	29.3	
2019/4/7 3:40	29.3	
2019/4/7 3:50	29.3	
2019/4/7 4:00	29.3	0.0
2019/4/7 4:10	29.3	
2019/4/7 4:20	29.3	
2019/4/7 4:30	29.3	
2019/4/7 4:40	29.3	
2019/4/7 4:50	29.3	
2019/4/7 5:00	29.3	0.0
2019/4/7 5:10	29.3	
2019/4/7 5:20	29.3	



観測地点 瀬戸石ダム下流 (水位)		
年/月/日 時:分	観測項目	
	水位(m)	雨量(mm/h)
2019/4/7 5:30	29.3	
2019/4/7 5:40	29.3	
2019/4/7 5:50	29.3	
2019/4/7 6:00	29.3	欠測
2019/4/7 6:10	29.3	
2019/4/7 6:20	29.3	
2019/4/7 6:30	29.3	
2019/4/7 6:40	29.3	
2019/4/7 6:50	29.3	
2019/4/7 7:00	29.3	欠測
2019/4/7 7:10	29.3	
2019/4/7 7:20	29.3	
2019/4/7 7:30	29.3	
2019/4/7 7:40	29.3	
2019/4/7 7:50	29.3	
2019/4/7 8:00	29.3	欠測
2019/4/7 8:10	29.3	
2019/4/7 8:20	29.3	
2019/4/7 8:30	29.3	
2019/4/7 8:40	29.3	
2019/4/7 8:50	29.3	
2019/4/7 9:00	29.3	0.0
2019/4/7 9:10	29.3	
2019/4/7 9:20	29.3	
2019/4/7 9:30	29.2	
2019/4/7 9:40	29.2	
2019/4/7 9:50	29.2	
2019/4/7 10:00	29.1	0.0
2019/4/7 10:10	29.1	
2019/4/7 10:20	29.1	
2019/4/7 10:30	29.1	
2019/4/7 10:40	29.1	
2019/4/7 10:50	29.1	
2019/4/7 11:00	29.1	0.0
2019/4/7 11:10	29.1	
2019/4/7 11:20	29.1	
2019/4/7 11:30	29.1	
2019/4/7 11:40	29.1	
2019/4/7 11:50	29.1	
2019/4/7 12:00	29.1	0.0
2019/4/7 12:10	29.1	
2019/4/7 12:20	29.1	
2019/4/7 12:30	29.1	
2019/4/7 12:40	29.1	
2019/4/7 12:50	29.1	
2019/4/7 13:00	29.1	0.0
2019/4/7 13:10	29.1	
2019/4/7 13:20	29.1	
2019/4/7 13:30	29.1	
2019/4/7 13:40	29.1	
2019/4/7 13:50	29.1	
2019/4/7 14:00	29.1	0.0
2019/4/7 14:10	29.1	
2019/4/7 14:20	29.1	
2019/4/7 14:30	29.1	
2019/4/7 14:40	29.1	
2019/4/7 14:50	29.1	
2019/4/7 15:00	29.1	0.0
2019/4/7 15:10	29.1	
2019/4/7 15:20	29.1	
2019/4/7 15:30	29.1	
2019/4/7 15:40	29.1	
2019/4/7 15:50	29.1	
2019/4/7 16:00	29.1	0.0
2019/4/7 16:10	29.1	
2019/4/7 16:20	29.1	
2019/4/7 16:30	29.1	
2019/4/7 16:40	29.1	
2019/4/7 16:50	29.1	

観測地点 瀬戸石ダム下流 (水位)		
年/月/日 時:分	観測項目	
	水位(m)	雨量(mm/h)
2019/4/7 17:00	29.1	0.0
2019/4/7 17:10	29.1	
2019/4/7 17:20	29.1	
2019/4/7 17:30	29.1	
2019/4/7 17:40	29.1	
2019/4/7 17:50	29.1	
2019/4/7 18:00	29.1	0.0
2019/4/7 18:10	29.1	
2019/4/7 18:20	29.1	
2019/4/7 18:30	29.1	
2019/4/7 18:40	29.1	
2019/4/7 18:50	29.1	
2019/4/7 19:00	29.1	0.0
2019/4/7 19:10	29.1	
2019/4/7 19:20	29.1	
2019/4/7 19:30	29.1	
2019/4/7 19:40	29.1	
2019/4/7 19:50	29.1	
2019/4/7 20:00	29.1	0.0
2019/4/7 20:10	29.1	
2019/4/7 20:20	29.1	
2019/4/7 20:30	29.1	
2019/4/7 20:40	29.1	
2019/4/7 20:50	29.1	
2019/4/7 21:00	29.1	0.0
2019/4/7 21:10	29.1	
2019/4/7 21:20	29.1	
2019/4/7 21:30	29.1	
2019/4/7 21:40	29.1	
2019/4/7 21:50	29.1	
2019/4/7 22:00	29.1	0.0
2019/4/7 22:10	29.1	
2019/4/7 22:20	29.1	
2019/4/7 22:30	29.1	
2019/4/7 22:40	29.1	
2019/4/7 22:50	29.1	
2019/4/7 23:00	29.1	0.0
2019/4/7 23:10	29.1	
2019/4/7 23:20	29.1	
2019/4/7 23:30	29.1	
2019/4/7 23:40	29.1	
2019/4/7 23:50	29.1	
2019/4/8 0:00	29.1	0.0
2019/4/8 0:10	29.1	
2019/4/8 0:20	29.1	
2019/4/8 0:30	29.1	
2019/4/8 0:40	29.1	
2019/4/8 0:50	29.1	
2019/4/8 1:00	29.2	0.0
2019/4/8 1:10	29.2	
2019/4/8 1:20	29.2	
2019/4/8 1:30	29.3	
2019/4/8 1:40	29.3	
2019/4/8 1:50	29.3	
2019/4/8 2:00	29.3	0.0
2019/4/8 2:10	29.3	
2019/4/8 2:20	29.3	
2019/4/8 2:30	29.3	
2019/4/8 2:40	29.3	
2019/4/8 2:50	29.3	
2019/4/8 3:00	29.3	0.0
2019/4/8 3:10	29.3	
2019/4/8 3:20	29.3	
2019/4/8 3:30	29.3	
2019/4/8 3:40	29.3	
2019/4/8 3:50	29.3	
2019/4/8 4:00	29.3	0.0
2019/4/8 4:10	29.3	
2019/4/8 4:20	29.3	

観測地点 瀬戸石ダム下流 (水位)		
年/月/日 時:分	観測項目	
	水位(m)	雨量(mm/h)
2019/4/8 4:30	29.3	
2019/4/8 4:40	29.3	
2019/4/8 4:50	29.3	
2019/4/8 5:00	29.3	0.0
2019/4/8 5:10	29.3	
2019/4/8 5:20	29.3	
2019/4/8 5:30	29.3	
2019/4/8 5:40	29.3	
2019/4/8 5:50	29.3	
2019/4/8 6:00	29.3	0.0
2019/4/8 6:10	29.3	
2019/4/8 6:20	29.3	
2019/4/8 6:30	29.3	
2019/4/8 6:40	29.3	
2019/4/8 6:50	29.3	
2019/4/8 7:00	29.3	0.0
2019/4/8 7:10	29.3	
2019/4/8 7:20	29.3	
2019/4/8 7:30	29.3	
2019/4/8 7:40	29.3	
2019/4/8 7:50	29.3	
2019/4/8 8:00	29.3	0.0
2019/4/8 8:10	29.3	
2019/4/8 8:20	29.3	
2019/4/8 8:30	29.3	
2019/4/8 8:40	29.3	
2019/4/8 8:50	29.3	
2019/4/8 9:00	29.3	0.0
2019/4/8 9:10	29.3	
2019/4/8 9:20	29.3	
2019/4/8 9:30	29.2	
2019/4/8 9:40	29.2	
2019/4/8 9:50	29.2	
2019/4/8 10:00	29.1	0.0
2019/4/8 10:10	29.1	
2019/4/8 10:20	29.1	
2019/4/8 10:30	29.1	
2019/4/8 10:40	29.1	
2019/4/8 10:50	29.1	
2019/4/8 11:00	29.1	0.0
2019/4/8 11:10	29.1	
2019/4/8 11:20	29.1	
2019/4/8 11:30	29.1	
2019/4/8 11:40	29.1	
2019/4/8 11:50	29.1	
2019/4/8 12:00	29.1	0.0
2019/4/8 12:10	29.1	
2019/4/8 12:20	29.1	
2019/4/8 12:30	29.1	
2019/4/8 12:40	29.1	
2019/4/8 12:50	29.1	
2019/4/8 13:00	29.1	0.0
2019/4/8 13:10	29.1	
2019/4/8 13:20	29.1	
2019/4/8 13:30	29.1	
2019/4/8 13:40	29.1	
2019/4/8 13:50	29.1	
2019/4/8 14:00	29.1	0.0
2019/4/8 14:10	29.1	
2019/4/8 14:20	29.1	
2019/4/8 14:30	29.1	
2019/4/8 14:40	29.1	
2019/4/8 14:50	29.1	
2019/4/8 15:00	29.1	0.0
2019/4/8 15:10	29.1	
2019/4/8 15:20	29.1	
2019/4/8 15:30	29.1	
2019/4/8 15:40	29.1	
2019/4/8 15:50	29.1	

観測地点 瀬戸石ダム下流 (水位)		
年/月/日 時:分	観測項目	
	水位(m)	雨量(mm/h)
2019/4/8 16:00	29.1	0.0
2019/4/8 16:10	29.1	
2019/4/8 16:20	29.1	
2019/4/8 16:30	29.1	
2019/4/8 16:40	29.1	
2019/4/8 16:50	29.1	
2019/4/8 17:00	29.1	0.0
2019/4/8 17:10	29.1	
2019/4/8 17:20	29.1	
2019/4/8 17:30	29.1	
2019/4/8 17:40	29.1	
2019/4/8 17:50	29.1	
2019/4/8 18:00	29.1	0.0
2019/4/8 18:10	29.1	
2019/4/8 18:20	29.1	
2019/4/8 18:30	29.1	
2019/4/8 18:40	29.1	
2019/4/8 18:50	29.1	
2019/4/8 19:00	29.1	0.0
2019/4/8 19:10	29.1	
2019/4/8 19:20	29.1	
2019/4/8 19:30	29.1	
2019/4/8 19:40	29.1	
2019/4/8 19:50	29.1	
2019/4/8 20:00	29.1	0.0
2019/4/8 20:10	29.1	
2019/4/8 20:20	29.1	
2019/4/8 20:30	29.1	
2019/4/8 20:40	29.1	
2019/4/8 20:50	29.1	
2019/4/8 21:00	29.1	0.0
2019/4/8 21:10	29.1	
2019/4/8 21:20	29.1	
2019/4/8 21:30	29.1	
2019/4/8 21:40	29.1	
2019/4/8 21:50	29.1	
2019/4/8 22:00	29.1	0.0
2019/4/8 22:10	29.1	
2019/4/8 22:20	29.1	
2019/4/8 22:30	29.1	
2019/4/8 22:40	29.1	
2019/4/8 22:50	29.1	
2019/4/8 23:00	29.1	0.0
2019/4/8 23:10	29.1	
2019/4/8 23:20	29.1	
2019/4/8 23:30	29.1	
2019/4/8 23:40	29.1	
2019/4/8 23:50	29.1	
2019/4/9 0:00	29.1	0.0
2019/4/9 0:10	29.1	
2019/4/9 0:20	29.1	
2019/4/9 0:30	29.1	
2019/4/9 0:40	29.1	
2019/4/9 0:50	29.1	
2019/4/9 1:00	29.2	0.0
2019/4/9 1:10	29.2	
2019/4/9 1:20	29.2	
2019/4/9 1:30	29.3	
2019/4/9 1:40	29.3	
2019/4/9 1:50	29.3	
2019/4/9 2:00	29.3	0.0
2019/4/9 2:10	29.3	
2019/4/9 2:20	29.3	
2019/4/9 2:30	29.3	
2019/4/9 2:40	29.3	
2019/4/9 2:50	29.3	
2019/4/9 3:00	29.3	0.0
2019/4/9 3:10	29.3	
2019/4/9 3:20	29.3	

観測地点		瀬戸石ダム下流（水位）	
年/月/日 時:分	観測項目		雨量(mm/h)
	水位(m)		
2019/4/9 3:30	29.3		
2019/4/9 3:40	29.3		
2019/4/9 3:50	29.3		
2019/4/9 4:00	29.3		0.0
2019/4/9 4:10	29.3		
2019/4/9 4:20	29.3		
2019/4/9 4:30	29.3		
2019/4/9 4:40	29.3		
2019/4/9 4:50	29.3		
2019/4/9 5:00	29.3		0.0
2019/4/9 5:10	29.3		
2019/4/9 5:20	29.3		
2019/4/9 5:30	29.3		
2019/4/9 5:40	29.3		
2019/4/9 5:50	29.3		
2019/4/9 6:00	29.3		0.0
2019/4/9 6:10	29.3		
2019/4/9 6:20	29.3		
2019/4/9 6:30	29.3		
2019/4/9 6:40	29.3		
2019/4/9 6:50	29.3		
2019/4/9 7:00	29.3		0.0
2019/4/9 7:10	29.3		
2019/4/9 7:20	29.3		
2019/4/9 7:30	29.3		
2019/4/9 7:40	29.3		
2019/4/9 7:50	29.3		
2019/4/9 8:00	29.3		0.0
2019/4/9 8:10	29.3		
2019/4/9 8:20	29.3		
2019/4/9 8:30	29.3		
2019/4/9 8:40	29.3		
2019/4/9 8:50	29.3		
2019/4/9 9:00	29.3		0.0
2019/4/9 9:10	29.3		
2019/4/9 9:20	29.3		
2019/4/9 9:30	29.3		
2019/4/9 9:40	29.3		
2019/4/9 9:50	29.3		
2019/4/9 10:00	29.3		0.0
2019/4/9 10:10	29.3		
2019/4/9 10:20	29.3		
2019/4/9 10:30	29.3		
2019/4/9 10:40	29.3		
2019/4/9 10:50	29.3		
2019/4/9 11:00	29.3		0.0
2019/4/9 11:10	29.3		
2019/4/9 11:20	29.3		
2019/4/9 11:30	29.3		
2019/4/9 11:40	29.3		
2019/4/9 11:50	29.3		
2019/4/9 12:00	29.3		0.0
2019/4/9 12:10	29.3		
2019/4/9 12:20	29.3		
2019/4/9 12:30	29.3		
2019/4/9 12:40	29.3		
2019/4/9 12:50	29.3		
2019/4/9 13:00	29.3		0.0
2019/4/9 13:10	29.3		
2019/4/9 13:20	29.3		
2019/4/9 13:30	29.3		
2019/4/9 13:40	29.3		
2019/4/9 13:50	29.3		
2019/4/9 14:00	29.3		0.0
2019/4/9 14:10	29.3		
2019/4/9 14:20	29.3		
2019/4/9 14:30	29.3		
2019/4/9 14:40	29.3		
2019/4/9 14:50	29.3		

観測地点 瀬戸石ダム下流 (水位)		
年/月/日 時:分	観測項目	
	水位(m)	雨量(mm/h)
2019/4/9 15:00	29.3	0.0
2019/4/9 15:10	29.3	
2019/4/9 15:20	29.3	
2019/4/9 15:30	29.3	
2019/4/9 15:40	29.3	
2019/4/9 15:50	29.3	
2019/4/9 16:00	29.3	0.0
2019/4/9 16:10	29.3	
2019/4/9 16:20	29.3	
2019/4/9 16:30	29.3	
2019/4/9 16:40	29.3	
2019/4/9 16:50	29.3	
2019/4/9 17:00	29.3	0.0
2019/4/9 17:10	29.3	
2019/4/9 17:20	29.3	
2019/4/9 17:30	29.3	
2019/4/9 17:40	29.3	
2019/4/9 17:50	29.3	
2019/4/9 18:00	29.3	0.0
2019/4/9 18:10	29.3	
2019/4/9 18:20	29.3	
2019/4/9 18:30	29.3	
2019/4/9 18:40	29.2	
2019/4/9 18:50	29.2	
2019/4/9 19:00	29.2	0.0
2019/4/9 19:10	29.2	
2019/4/9 19:20	29.2	
2019/4/9 19:30	29.2	
2019/4/9 19:40	29.2	
2019/4/9 19:50	29.2	
2019/4/9 20:00	29.2	2.0
2019/4/9 20:10	29.2	
2019/4/9 20:20	29.2	
2019/4/9 20:30	29.2	
2019/4/9 20:40	29.2	
2019/4/9 20:50	29.2	
2019/4/9 21:00	29.2	3.0
2019/4/9 21:10	29.2	
2019/4/9 21:20	29.2	
2019/4/9 21:30	29.2	
2019/4/9 21:40	29.2	
2019/4/9 21:50	29.2	
2019/4/9 22:00	29.2	2.0
2019/4/9 22:10	29.2	
2019/4/9 22:20	29.2	
2019/4/9 22:30	29.2	
2019/4/9 22:40	29.2	
2019/4/9 22:50	29.2	
2019/4/9 23:00	29.2	6.0
2019/4/9 23:10	29.2	
2019/4/9 23:20	29.2	
2019/4/9 23:30	29.2	
2019/4/9 23:40	29.2	
2019/4/9 23:50	29.2	
2019/4/10 0:00	29.2	4.0
2019/4/10 0:10	29.2	
2019/4/10 0:20	29.2	
2019/4/10 0:30	29.2	
2019/4/10 0:40	29.2	
2019/4/10 0:50	29.2	
2019/4/10 1:00	29.2	2.0
2019/4/10 1:10	29.2	
2019/4/10 1:20	29.2	
2019/4/10 1:30	29.2	
2019/4/10 1:40	29.2	
2019/4/10 1:50	29.2	
2019/4/10 2:00	29.2	2.0
2019/4/10 2:10	29.3	
2019/4/10 2:20	29.3	

観測地点 瀬戸石ダム下流 (水位)		
年/月/日 時:分	観測項目	
	水位(m)	雨量(mm/h)
2019/4/10 2:30	29.3	
2019/4/10 2:40	29.3	
2019/4/10 2:50	29.3	
2019/4/10 3:00	29.3	3.0
2019/4/10 3:10	29.3	
2019/4/10 3:20	29.3	
2019/4/10 3:30	29.3	
2019/4/10 3:40	29.3	
2019/4/10 3:50	29.3	
2019/4/10 4:00	29.3	4.0
2019/4/10 4:10	29.3	
2019/4/10 4:20	29.4	
2019/4/10 4:30	29.4	
2019/4/10 4:40	29.4	
2019/4/10 4:50	29.4	
2019/4/10 5:00	29.5	3.0
2019/4/10 5:10	29.5	
2019/4/10 5:20	29.6	
2019/4/10 5:30	29.6	
2019/4/10 5:40	29.7	
2019/4/10 5:50	29.8	
2019/4/10 6:00	29.8	0.0
2019/4/10 6:10	29.9	
2019/4/10 6:20	29.9	
2019/4/10 6:30	30.0	
2019/4/10 6:40	30.0	
2019/4/10 6:50	30.1	
2019/4/10 7:00	30.1	0.0
2019/4/10 7:10	30.1	
2019/4/10 7:20	30.1	
2019/4/10 7:30	30.1	
2019/4/10 7:40	30.1	
2019/4/10 7:50	30.1	
2019/4/10 8:00	30.1	0.0
2019/4/10 8:10	30.1	
2019/4/10 8:20	30.1	
2019/4/10 8:30	30.1	
2019/4/10 8:40	30.1	
2019/4/10 8:50	30.1	
2019/4/10 9:00	30.1	0.0
2019/4/10 9:10	30.1	
2019/4/10 9:20	30.1	
2019/4/10 9:30	30.1	
2019/4/10 9:40	30.1	
2019/4/10 9:50	30.1	
2019/4/10 10:00	30.1	1.0
2019/4/10 10:10	30.1	
2019/4/10 10:20	30.1	
2019/4/10 10:30	30.1	
2019/4/10 10:40	30.1	
2019/4/10 10:50	30.1	
2019/4/10 11:00	30.1	0.0
2019/4/10 11:10	30.1	
2019/4/10 11:20	30.1	
2019/4/10 11:30	30.1	
2019/4/10 11:40	30.1	
2019/4/10 11:50	30.1	
2019/4/10 12:00	30.1	0.0
2019/4/10 12:10	30.1	
2019/4/10 12:20	30.1	
2019/4/10 12:30	30.1	
2019/4/10 12:40	30.1	
2019/4/10 12:50	30.1	
2019/4/10 13:00	30.1	0.0
2019/4/10 13:10	30.1	
2019/4/10 13:20	30.1	
2019/4/10 13:30	30.1	
2019/4/10 13:40	30.1	
2019/4/10 13:50	30.1	

観測地点 瀬戸石ダム下流 (水位)		
年/月/日 時:分	観測項目	
	水位(m)	雨量(mm/h)
2019/4/10 14:00	30.1	0.0
2019/4/10 14:10	30.1	
2019/4/10 14:20	30.1	
2019/4/10 14:30	30.1	
2019/4/10 14:40	30.0	
2019/4/10 14:50	30.0	
2019/4/10 15:00	30.0	0.0
2019/4/10 15:10	29.9	
2019/4/10 15:20	29.8	
2019/4/10 15:30	29.8	
2019/4/10 15:40	29.8	
2019/4/10 15:50	29.8	
2019/4/10 16:00	29.8	0.0
2019/4/10 16:10	29.8	
2019/4/10 16:20	29.8	
2019/4/10 16:30	29.8	
2019/4/10 16:40	29.8	
2019/4/10 16:50	29.8	
2019/4/10 17:00	29.8	0.0
2019/4/10 17:10	29.8	
2019/4/10 17:20	29.8	
2019/4/10 17:30	29.8	
2019/4/10 17:40	29.8	
2019/4/10 17:50	29.8	
2019/4/10 18:00	29.8	0.0
2019/4/10 18:10	29.8	
2019/4/10 18:20	29.8	
2019/4/10 18:30	29.8	
2019/4/10 18:40	29.8	
2019/4/10 18:50	29.8	
2019/4/10 19:00	29.8	0.0
2019/4/10 19:10	29.8	
2019/4/10 19:20	29.8	
2019/4/10 19:30	29.8	
2019/4/10 19:40	29.8	
2019/4/10 19:50	29.8	
2019/4/10 20:00	29.8	0.0
2019/4/10 20:10	29.8	
2019/4/10 20:20	29.8	
2019/4/10 20:30	29.8	
2019/4/10 20:40	29.8	
2019/4/10 20:50	29.8	
2019/4/10 21:00	29.8	0.0
2019/4/10 21:10	29.8	
2019/4/10 21:20	29.8	
2019/4/10 21:30	29.8	
2019/4/10 21:40	29.8	
2019/4/10 21:50	29.8	
2019/4/10 22:00	29.8	0.0
2019/4/10 22:10	29.8	
2019/4/10 22:20	29.8	
2019/4/10 22:30	29.8	
2019/4/10 22:40	29.8	
2019/4/10 22:50	29.8	
2019/4/10 23:00	29.8	0.0
2019/4/10 23:10	29.8	
2019/4/10 23:20	29.8	
2019/4/10 23:30	29.8	
2019/4/10 23:40	29.8	
2019/4/10 23:50	29.8	
2019/4/11 0:00	29.8	0.0
2019/4/11 0:10	29.7	
2019/4/11 0:20	29.7	
2019/4/11 0:30	29.7	
2019/4/11 0:40	29.7	
2019/4/11 0:50	29.7	
2019/4/11 1:00	29.7	0.0
2019/4/11 1:10	29.7	
2019/4/11 1:20	29.7	



観測地点 瀬戸石ダム下流 (水位)		
年/月/日 時:分	観測項目	
	水位(m)	雨量(mm/h)
2019/4/11 1:30	29.7	
2019/4/11 1:40	29.7	
2019/4/11 1:50	29.7	
2019/4/11 2:00	29.7	0.0
2019/4/11 2:10	29.7	
2019/4/11 2:20	29.6	
2019/4/11 2:30	29.6	
2019/4/11 2:40	29.6	
2019/4/11 2:50	29.6	
2019/4/11 3:00	29.6	0.0
2019/4/11 3:10	29.6	
2019/4/11 3:20	29.6	
2019/4/11 3:30	29.6	
2019/4/11 3:40	29.6	
2019/4/11 3:50	29.6	
2019/4/11 4:00	29.6	0.0
2019/4/11 4:10	29.6	
2019/4/11 4:20	29.6	
2019/4/11 4:30	29.6	
2019/4/11 4:40	29.6	
2019/4/11 4:50	29.6	
2019/4/11 5:00	29.6	0.0
2019/4/11 5:10	29.6	
2019/4/11 5:20	29.6	
2019/4/11 5:30	29.6	
2019/4/11 5:40	29.6	
2019/4/11 5:50	29.6	
2019/4/11 6:00	29.6	0.0
2019/4/11 6:10	29.5	
2019/4/11 6:20	29.5	
2019/4/11 6:30	29.5	
2019/4/11 6:40	29.5	
2019/4/11 6:50	29.5	
2019/4/11 7:00	29.5	0.0
2019/4/11 7:10	29.5	
2019/4/11 7:20	29.5	
2019/4/11 7:30	29.5	
2019/4/11 7:40	29.5	
2019/4/11 7:50	29.5	
2019/4/11 8:00	29.5	0.0
2019/4/11 8:10	29.5	
2019/4/11 8:20	29.5	
2019/4/11 8:30	29.5	
2019/4/11 8:40	29.5	
2019/4/11 8:50	29.5	
2019/4/11 9:00	29.5	0.0
2019/4/11 9:10	29.5	
2019/4/11 9:20	29.5	
2019/4/11 9:30	29.5	
2019/4/11 9:40	29.5	
2019/4/11 9:50	29.5	
2019/4/11 10:00	29.5	0.0
2019/4/11 10:10	29.5	
2019/4/11 10:20	29.5	
2019/4/11 10:30	29.5	
2019/4/11 10:40	29.5	
2019/4/11 10:50	29.5	
2019/4/11 11:00	29.5	0.0
2019/4/11 11:10	29.5	
2019/4/11 11:20	29.5	
2019/4/11 11:30	29.5	
2019/4/11 11:40	29.5	
2019/4/11 11:50	29.5	
2019/4/11 12:00	29.5	0.0
2019/4/11 12:10	29.5	
2019/4/11 12:20	29.5	
2019/4/11 12:30	29.5	
2019/4/11 12:40	29.5	
2019/4/11 12:50	29.5	

観測地点 瀬戸石ダム下流 (水位)		
年/月/日 時:分	観測項目	
	水位(m)	雨量(mm/h)
2019/4/11 13:00	29.5	0.0
2019/4/11 13:10	29.5	
2019/4/11 13:20	29.5	
2019/4/11 13:30	29.5	
2019/4/11 13:40	29.5	
2019/4/11 13:50	29.5	
2019/4/11 14:00	29.5	0.0
2019/4/11 14:10	29.5	
2019/4/11 14:20	29.5	
2019/4/11 14:30	29.5	
2019/4/11 14:40	29.4	
2019/4/11 14:50	29.5	
2019/4/11 15:00	29.5	0.0
2019/4/11 15:10	29.4	
2019/4/11 15:20	29.4	
2019/4/11 15:30	29.4	
2019/4/11 15:40	29.4	
2019/4/11 15:50	29.4	
2019/4/11 16:00	29.4	0.0
2019/4/11 16:10	29.4	
2019/4/11 16:20	29.4	
2019/4/11 16:30	29.4	
2019/4/11 16:40	29.4	
2019/4/11 16:50	29.4	
2019/4/11 17:00	29.4	0.0
2019/4/11 17:10	29.4	
2019/4/11 17:20	29.4	
2019/4/11 17:30	29.4	
2019/4/11 17:40	29.4	
2019/4/11 17:50	29.4	
2019/4/11 18:00	29.4	0.0
2019/4/11 18:10	29.4	
2019/4/11 18:20	29.4	
2019/4/11 18:30	29.4	
2019/4/11 18:40	29.4	
2019/4/11 18:50	29.4	
2019/4/11 19:00	29.4	0.0
2019/4/11 19:10	29.4	
2019/4/11 19:20	29.4	
2019/4/11 19:30	29.4	
2019/4/11 19:40	29.4	
2019/4/11 19:50	29.4	
2019/4/11 20:00	29.4	0.0
2019/4/11 20:10	29.4	
2019/4/11 20:20	29.4	
2019/4/11 20:30	29.4	
2019/4/11 20:40	29.4	
2019/4/11 20:50	29.4	
2019/4/11 21:00	29.4	0.0
2019/4/11 21:10	29.4	
2019/4/11 21:20	29.4	
2019/4/11 21:30	29.4	
2019/4/11 21:40	29.4	
2019/4/11 21:50	29.4	
2019/4/11 22:00	29.4	0.0
2019/4/11 22:10	29.4	
2019/4/11 22:20	29.4	
2019/4/11 22:30	29.4	
2019/4/11 22:40	29.4	
2019/4/11 22:50	29.4	
2019/4/11 23:00	29.4	0.0
2019/4/11 23:10	29.4	
2019/4/11 23:20	29.4	
2019/4/11 23:30	29.4	
2019/4/11 23:40	29.4	
2019/4/11 23:50	29.4	
2019/4/12 0:00	29.4	0.0
2019/4/12 0:10	29.4	
2019/4/12 0:20	29.4	

観測地点		瀬戸石ダム下流 (水位)	
年/月/日 時:分	観測項目		雨量(mm/h)
	水位(m)		
2019/4/12 0:30	29.4		
2019/4/12 0:40	29.4		
2019/4/12 0:50	29.4		
2019/4/12 1:00	29.4		0.0
2019/4/12 1:10	29.4		
2019/4/12 1:20	29.4		
2019/4/12 1:30	29.4		
2019/4/12 1:40	29.4		
2019/4/12 1:50	29.4		
2019/4/12 2:00	29.4		0.0
2019/4/12 2:10	29.4		
2019/4/12 2:20	29.4		
2019/4/12 2:30	29.4		
2019/4/12 2:40	29.4		
2019/4/12 2:50	29.4		
2019/4/12 3:00	29.4		0.0
2019/4/12 3:10	29.4		
2019/4/12 3:20	29.4		
2019/4/12 3:30	29.4		
2019/4/12 3:40	29.4		
2019/4/12 3:50	29.4		
2019/4/12 4:00	29.4		0.0
2019/4/12 4:10	29.4		
2019/4/12 4:20	29.4		
2019/4/12 4:30	29.4		
2019/4/12 4:40	29.4		
2019/4/12 4:50	29.4		
2019/4/12 5:00	29.4		0.0
2019/4/12 5:10	29.4		
2019/4/12 5:20	29.4		
2019/4/12 5:30	29.4		
2019/4/12 5:40	29.4		
2019/4/12 5:50	29.4		
2019/4/12 6:00	29.4		0.0
2019/4/12 6:10	29.4		
2019/4/12 6:20	29.4		
2019/4/12 6:30	29.4		
2019/4/12 6:40	29.4		
2019/4/12 6:50	29.4		
2019/4/12 7:00	29.4		0.0
2019/4/12 7:10	29.4		
2019/4/12 7:20	29.4		
2019/4/12 7:30	29.4		
2019/4/12 7:40	29.4		
2019/4/12 7:50	29.4		
2019/4/12 8:00	29.4		0.0
2019/4/12 8:10	29.4		
2019/4/12 8:20	29.4		
2019/4/12 8:30	29.4		
2019/4/12 8:40	29.4		
2019/4/12 8:50	29.4		
2019/4/12 9:00	29.4		0.0
2019/4/12 9:10	29.4		
2019/4/12 9:20	29.4		
2019/4/12 9:30	29.4		
2019/4/12 9:40	29.4		
2019/4/12 9:50	29.4		
2019/4/12 10:00	29.4		0.0
2019/4/12 10:10	29.4		
2019/4/12 10:20	29.4		
2019/4/12 10:30	29.4		
2019/4/12 10:40	29.4		
2019/4/12 10:50	29.4		
2019/4/12 11:00	29.3		0.0
2019/4/12 11:10	29.3		
2019/4/12 11:20	29.3		
2019/4/12 11:30	29.3		
2019/4/12 11:40	29.3		
2019/4/12 11:50	29.3		

観測地点 瀬戸石ダム下流 (水位)		
年/月/日 時:分	観測項目	
	水位(m)	雨量(mm/h)
2019/4/12 12:00	29.3	0.0
2019/4/12 12:10	29.3	
2019/4/12 12:20	29.3	
2019/4/12 12:30	29.3	
2019/4/12 12:40	29.3	
2019/4/12 12:50	29.3	
2019/4/12 13:00	29.3	0.0
2019/4/12 13:10	29.3	
2019/4/12 13:20	29.3	
2019/4/12 13:30	29.3	
2019/4/12 13:40	29.3	
2019/4/12 13:50	29.3	
2019/4/12 14:00	29.3	0.0
2019/4/12 14:10	29.3	
2019/4/12 14:20	29.3	
2019/4/12 14:30	29.3	
2019/4/12 14:40	29.3	
2019/4/12 14:50	29.3	
2019/4/12 15:00	29.3	0.0
2019/4/12 15:10	29.3	
2019/4/12 15:20	29.3	
2019/4/12 15:30	29.3	
2019/4/12 15:40	29.3	
2019/4/12 15:50	29.3	
2019/4/12 16:00	29.3	0.0
2019/4/12 16:10	29.3	
2019/4/12 16:20	29.3	
2019/4/12 16:30	29.3	
2019/4/12 16:40	29.3	
2019/4/12 16:50	29.3	
2019/4/12 17:00	29.3	0.0
2019/4/12 17:10	29.3	
2019/4/12 17:20	29.3	
2019/4/12 17:30	29.3	
2019/4/12 17:40	29.3	
2019/4/12 17:50	29.3	
2019/4/12 18:00	29.3	0.0
2019/4/12 18:10	29.3	
2019/4/12 18:20	29.3	
2019/4/12 18:30	29.3	
2019/4/12 18:40	29.3	
2019/4/12 18:50	29.3	
2019/4/12 19:00	29.3	0.0
2019/4/12 19:10	29.3	
2019/4/12 19:20	29.3	
2019/4/12 19:30	29.3	
2019/4/12 19:40	29.3	
2019/4/12 19:50	29.3	
2019/4/12 20:00	29.3	0.0
2019/4/12 20:10	29.3	
2019/4/12 20:20	29.3	
2019/4/12 20:30	29.3	
2019/4/12 20:40	29.3	
2019/4/12 20:50	29.3	
2019/4/12 21:00	29.3	0.0
2019/4/12 21:10	29.3	
2019/4/12 21:20	29.3	
2019/4/12 21:30	29.3	
2019/4/12 21:40	29.3	
2019/4/12 21:50	29.3	
2019/4/12 22:00	29.3	0.0
2019/4/12 22:10	29.3	
2019/4/12 22:20	29.3	
2019/4/12 22:30	29.3	
2019/4/12 22:40	29.3	
2019/4/12 22:50	29.3	
2019/4/12 23:00	29.3	0.0
2019/4/12 23:10	29.3	
2019/4/12 23:20	29.3	

観測地点 瀬戸石ダム下流 (水位)		
年/月/日 時:分	観測項目	
	水位(m)	雨量(mm/h)
2019/4/12 23:30	29.3	
2019/4/12 23:40	29.3	
2019/4/12 23:50	29.3	
2019/4/13 0:00	29.3	0.0
2019/4/13 0:10	29.3	
2019/4/13 0:20	29.3	
2019/4/13 0:30	29.3	
2019/4/13 0:40	29.3	
2019/4/13 0:50	29.3	
2019/4/13 1:00	29.3	0.0
2019/4/13 1:10	29.3	
2019/4/13 1:20	29.3	
2019/4/13 1:30	29.3	
2019/4/13 1:40	29.3	
2019/4/13 1:50	29.3	
2019/4/13 2:00	29.3	0.0
2019/4/13 2:10	29.3	
2019/4/13 2:20	29.3	
2019/4/13 2:30	29.3	
2019/4/13 2:40	29.3	
2019/4/13 2:50	29.3	
2019/4/13 3:00	29.3	0.0
2019/4/13 3:10	29.3	
2019/4/13 3:20	29.3	
2019/4/13 3:30	29.3	
2019/4/13 3:40	29.3	
2019/4/13 3:50	29.3	
2019/4/13 4:00	29.3	0.0
2019/4/13 4:10	29.3	
2019/4/13 4:20	29.3	
2019/4/13 4:30	29.3	
2019/4/13 4:40	29.3	
2019/4/13 4:50	29.3	
2019/4/13 5:00	29.3	0.0
2019/4/13 5:10	29.3	
2019/4/13 5:20	29.3	
2019/4/13 5:30	29.3	
2019/4/13 5:40	29.3	
2019/4/13 5:50	29.3	
2019/4/13 6:00	29.3	0.0
2019/4/13 6:10	29.3	
2019/4/13 6:20	29.3	
2019/4/13 6:30	29.3	
2019/4/13 6:40	29.3	
2019/4/13 6:50	29.3	
2019/4/13 7:00	29.3	0.0
2019/4/13 7:10	29.3	
2019/4/13 7:20	29.3	
2019/4/13 7:30	29.3	
2019/4/13 7:40	29.3	
2019/4/13 7:50	29.3	
2019/4/13 8:00	29.3	0.0
2019/4/13 8:10	29.3	
2019/4/13 8:20	29.3	
2019/4/13 8:30	29.3	
2019/4/13 8:40	29.3	
2019/4/13 8:50	29.3	
2019/4/13 9:00	29.3	0.0
2019/4/13 9:10	29.3	
2019/4/13 9:20	29.3	
2019/4/13 9:30	29.3	
2019/4/13 9:40	29.3	
2019/4/13 9:50	29.3	
2019/4/13 10:00	29.3	0.0
2019/4/13 10:10	29.3	
2019/4/13 10:20	29.3	
2019/4/13 10:30	29.3	
2019/4/13 10:40	29.3	
2019/4/13 10:50	29.3	

観測地点 瀬戸石ダム下流 (水位)		
年/月/日 時:分	観測項目	
	水位(m)	雨量(mm/h)
2019/4/13 11:00	29.3	0.0
2019/4/13 11:10	29.3	
2019/4/13 11:20	29.3	
2019/4/13 11:30	29.3	
2019/4/13 11:40	29.3	
2019/4/13 11:50	29.3	
2019/4/13 12:00	29.3	0.0
2019/4/13 12:10	29.3	
2019/4/13 12:20	29.3	
2019/4/13 12:30	29.3	
2019/4/13 12:40	29.3	
2019/4/13 12:50	29.3	
2019/4/13 13:00	29.3	0.0
2019/4/13 13:10	29.3	
2019/4/13 13:20	29.3	
2019/4/13 13:30	29.3	
2019/4/13 13:40	29.3	
2019/4/13 13:50	29.3	
2019/4/13 14:00	29.3	0.0
2019/4/13 14:10	29.3	
2019/4/13 14:20	29.3	
2019/4/13 14:30	29.3	
2019/4/13 14:40	29.3	
2019/4/13 14:50	29.3	
2019/4/13 15:00	29.3	0.0
2019/4/13 15:10	29.3	
2019/4/13 15:20	29.3	
2019/4/13 15:30	29.3	
2019/4/13 15:40	29.3	
2019/4/13 15:50	29.3	
2019/4/13 16:00	29.3	0.0
2019/4/13 16:10	29.3	
2019/4/13 16:20	29.3	
2019/4/13 16:30	29.3	
2019/4/13 16:40	29.3	
2019/4/13 16:50	29.3	
2019/4/13 17:00	29.3	0.0
2019/4/13 17:10	29.3	
2019/4/13 17:20	29.3	
2019/4/13 17:30	29.3	
2019/4/13 17:40	29.3	
2019/4/13 17:50	29.3	
2019/4/13 18:00	29.3	0.0
2019/4/13 18:10	29.3	
2019/4/13 18:20	29.3	
2019/4/13 18:30	29.3	
2019/4/13 18:40	29.3	
2019/4/13 18:50	29.3	
2019/4/13 19:00	29.3	0.0
2019/4/13 19:10	29.3	
2019/4/13 19:20	29.3	
2019/4/13 19:30	29.3	
2019/4/13 19:40	29.3	
2019/4/13 19:50	29.3	
2019/4/13 20:00	29.3	0.0
2019/4/13 20:10	29.3	
2019/4/13 20:20	29.3	
2019/4/13 20:30	29.3	
2019/4/13 20:40	29.3	
2019/4/13 20:50	29.3	
2019/4/13 21:00	29.3	0.0
2019/4/13 21:10	29.3	
2019/4/13 21:20	29.3	
2019/4/13 21:30	29.3	
2019/4/13 21:40	29.3	
2019/4/13 21:50	29.3	
2019/4/13 22:00	29.3	0.0
2019/4/13 22:10	29.3	
2019/4/13 22:20	29.3	

観測地点 瀬戸石ダム下流 (水位)		
年/月/日 時:分	観測項目	
	水位(m)	雨量(mm/h)
2019/4/13 22:30	29.3	
2019/4/13 22:40	29.3	
2019/4/13 22:50	29.3	
2019/4/13 23:00	29.3	0.0
2019/4/13 23:10	29.3	
2019/4/13 23:20	29.3	
2019/4/13 23:30	29.3	
2019/4/13 23:40	29.3	
2019/4/13 23:50	29.3	
2019/4/14 0:00	29.3	0.0
2019/4/14 0:10	29.3	
2019/4/14 0:20	29.3	
2019/4/14 0:30	29.3	
2019/4/14 0:40	29.3	
2019/4/14 0:50	29.3	
2019/4/14 1:00	29.3	0.0
2019/4/14 1:10	29.3	
2019/4/14 1:20	29.3	
2019/4/14 1:30	29.3	
2019/4/14 1:40	29.3	
2019/4/14 1:50	29.3	
2019/4/14 2:00	29.3	0.0
2019/4/14 2:10	29.3	
2019/4/14 2:20	29.3	
2019/4/14 2:30	29.3	
2019/4/14 2:40	29.3	
2019/4/14 2:50	29.3	
2019/4/14 3:00	29.3	0.0
2019/4/14 3:10	29.3	
2019/4/14 3:20	29.3	
2019/4/14 3:30	29.3	
2019/4/14 3:40	29.3	
2019/4/14 3:50	29.3	
2019/4/14 4:00	29.3	0.0
2019/4/14 4:10	29.3	
2019/4/14 4:20	29.3	
2019/4/14 4:30	29.3	
2019/4/14 4:40	29.3	
2019/4/14 4:50	29.3	
2019/4/14 5:00	29.3	0.0
2019/4/14 5:10	29.3	
2019/4/14 5:20	29.3	
2019/4/14 5:30	29.3	
2019/4/14 5:40	29.3	
2019/4/14 5:50	29.3	
2019/4/14 6:00	29.3	0.0
2019/4/14 6:10	29.3	
2019/4/14 6:20	29.3	
2019/4/14 6:30	29.3	
2019/4/14 6:40	29.3	
2019/4/14 6:50	29.3	
2019/4/14 7:00	29.3	0.0
2019/4/14 7:10	29.3	
2019/4/14 7:20	29.3	
2019/4/14 7:30	29.3	
2019/4/14 7:40	29.3	
2019/4/14 7:50	29.3	
2019/4/14 8:00	29.3	0.0
2019/4/14 8:10	29.3	
2019/4/14 8:20	29.3	
2019/4/14 8:30	29.3	
2019/4/14 8:40	29.3	
2019/4/14 8:50	29.3	
2019/4/14 9:00	29.3	0.0
2019/4/14 9:10	29.3	
2019/4/14 9:20	29.3	
2019/4/14 9:30	29.3	
2019/4/14 9:40	29.3	
2019/4/14 9:50	29.3	

観測地点 瀬戸石ダム下流 (水位)		
年/月/日 時:分	観測項目	
	水位(m)	雨量(mm/h)
2019/4/14 10:00	29.3	0.0
2019/4/14 10:10	29.3	
2019/4/14 10:20	29.3	
2019/4/14 10:30	29.3	
2019/4/14 10:40	29.3	
2019/4/14 10:50	29.3	
2019/4/14 11:00	29.3	0.0
2019/4/14 11:10	29.3	
2019/4/14 11:20	29.3	
2019/4/14 11:30	29.3	
2019/4/14 11:40	29.3	
2019/4/14 11:50	29.3	
2019/4/14 12:00	29.3	0.0
2019/4/14 12:10	29.3	
2019/4/14 12:20	29.3	
2019/4/14 12:30	29.3	
2019/4/14 12:40	29.3	
2019/4/14 12:50	29.3	
2019/4/14 13:00	29.3	0.0
2019/4/14 13:10	29.3	
2019/4/14 13:20	29.3	
2019/4/14 13:30	29.3	
2019/4/14 13:40	29.3	
2019/4/14 13:50	29.3	
2019/4/14 14:00	29.3	0.0
2019/4/14 14:10	29.3	
2019/4/14 14:20	29.3	
2019/4/14 14:30	29.3	
2019/4/14 14:40	29.3	
2019/4/14 14:50	29.3	
2019/4/14 15:00	29.3	4.0
2019/4/14 15:10	29.3	
2019/4/14 15:20	29.3	
2019/4/14 15:30	29.3	
2019/4/14 15:40	29.3	
2019/4/14 15:50	29.3	
2019/4/14 16:00	29.3	3.0
2019/4/14 16:10	29.3	
2019/4/14 16:20	29.3	
2019/4/14 16:30	29.3	
2019/4/14 16:40	29.3	
2019/4/14 16:50	29.3	
2019/4/14 17:00	29.3	3.0
2019/4/14 17:10	29.3	
2019/4/14 17:20	29.3	
2019/4/14 17:30	29.3	
2019/4/14 17:40	29.3	
2019/4/14 17:50	29.3	
2019/4/14 18:00	29.3	0.0
2019/4/14 18:10	29.3	
2019/4/14 18:20	29.3	
2019/4/14 18:30	29.3	
2019/4/14 18:40	29.3	
2019/4/14 18:50	29.3	
2019/4/14 19:00	29.3	0.0
2019/4/14 19:10	29.3	
2019/4/14 19:20	29.3	
2019/4/14 19:30	29.3	
2019/4/14 19:40	29.3	
2019/4/14 19:50	29.3	
2019/4/14 20:00	29.3	0.0
2019/4/14 20:10	29.3	
2019/4/14 20:20	29.3	
2019/4/14 20:30	29.3	
2019/4/14 20:40	29.3	
2019/4/14 20:50	29.3	
2019/4/14 21:00	29.3	0.0
2019/4/14 21:10	29.3	
2019/4/14 21:20	29.3	



観測地点 瀬戸石ダム下流 (水位)		
年/月/日 時:分	観測項目	
	水位(m)	雨量(mm/h)
2019/4/14 21:30	29.3	
2019/4/14 21:40	29.3	
2019/4/14 21:50	29.3	
2019/4/14 22:00	29.3	0.0
2019/4/14 22:10	29.3	
2019/4/14 22:20	29.3	
2019/4/14 22:30	29.3	
2019/4/14 22:40	29.3	
2019/4/14 22:50	29.3	
2019/4/14 23:00	29.3	0.0
2019/4/14 23:10	29.3	
2019/4/14 23:20	29.3	
2019/4/14 23:30	29.3	
2019/4/14 23:40	29.3	
2019/4/14 23:50	29.3	
2019/4/15 0:00	29.3	0.0
2019/4/15 0:10	29.3	
2019/4/15 0:20	29.3	
2019/4/15 0:30	29.3	
2019/4/15 0:40	29.3	
2019/4/15 0:50	29.3	
2019/4/15 1:00	29.3	0.0
2019/4/15 1:10	29.3	
2019/4/15 1:20	29.3	
2019/4/15 1:30	29.3	
2019/4/15 1:40	29.3	
2019/4/15 1:50	29.3	
2019/4/15 2:00	29.3	0.0
2019/4/15 2:10	29.3	
2019/4/15 2:20	29.3	
2019/4/15 2:30	29.3	
2019/4/15 2:40	29.3	
2019/4/15 2:50	29.3	
2019/4/15 3:00	29.3	0.0
2019/4/15 3:10	29.3	
2019/4/15 3:20	29.3	
2019/4/15 3:30	29.3	
2019/4/15 3:40	29.3	
2019/4/15 3:50	29.3	
2019/4/15 4:00	29.3	0.0
2019/4/15 4:10	29.3	
2019/4/15 4:20	29.3	
2019/4/15 4:30	29.3	
2019/4/15 4:40	29.3	
2019/4/15 4:50	29.3	
2019/4/15 5:00	29.3	0.0
2019/4/15 5:10	29.3	
2019/4/15 5:20	29.3	
2019/4/15 5:30	29.3	
2019/4/15 5:40	29.3	
2019/4/15 5:50	29.3	
2019/4/15 6:00	29.3	0.0
2019/4/15 6:10	29.3	
2019/4/15 6:20	29.3	
2019/4/15 6:30	29.2	
2019/4/15 6:40	29.3	
2019/4/15 6:50	29.2	
2019/4/15 7:00	29.3	0.0
2019/4/15 7:10	29.3	
2019/4/15 7:20	29.3	
2019/4/15 7:30	29.3	
2019/4/15 7:40	29.2	
2019/4/15 7:50	29.3	
2019/4/15 8:00	29.3	0.0
2019/4/15 8:10	29.3	
2019/4/15 8:20	29.3	
2019/4/15 8:30	29.3	
2019/4/15 8:40	29.3	
2019/4/15 8:50	29.3	

観測地点 瀬戸石ダム下流 (水位)		
年/月/日 時:分	観測項目	
	水位(m)	雨量(mm/h)
2019/4/15 9:00	29.3	0.0
2019/4/15 9:10	29.3	
2019/4/15 9:20	29.3	
2019/4/15 9:30	29.3	
2019/4/15 9:40	29.3	
2019/4/15 9:50	29.3	
2019/4/15 10:00	29.3	0.0
2019/4/15 10:10	29.3	
2019/4/15 10:20	29.3	
2019/4/15 10:30	29.3	
2019/4/15 10:40	29.3	
2019/4/15 10:50	29.3	
2019/4/15 11:00	29.3	0.0
2019/4/15 11:10	29.3	
2019/4/15 11:20	29.3	
2019/4/15 11:30	29.3	
2019/4/15 11:40	29.3	
2019/4/15 11:50	29.3	
2019/4/15 12:00	29.3	0.0
2019/4/15 12:10	29.3	
2019/4/15 12:20	29.3	
2019/4/15 12:30	29.3	
2019/4/15 12:40	29.3	
2019/4/15 12:50	29.3	
2019/4/15 13:00	29.3	0.0
2019/4/15 13:10	29.3	
2019/4/15 13:20	29.3	
2019/4/15 13:30	29.3	
2019/4/15 13:40	29.3	
2019/4/15 13:50	29.3	
2019/4/15 14:00	29.3	0.0
2019/4/15 14:10	29.3	
2019/4/15 14:20	29.3	
2019/4/15 14:30	29.3	
2019/4/15 14:40	29.3	
2019/4/15 14:50	29.3	
2019/4/15 15:00	29.3	0.0
2019/4/15 15:10	29.3	
2019/4/15 15:20	29.3	
2019/4/15 15:30	29.3	
2019/4/15 15:40	29.3	
2019/4/15 15:50	29.3	
2019/4/15 16:00	29.3	0.0
2019/4/15 16:10	29.3	
2019/4/15 16:20	29.3	
2019/4/15 16:30	29.3	
2019/4/15 16:40	29.3	
2019/4/15 16:50	29.3	
2019/4/15 17:00	29.3	0.0
2019/4/15 17:10	29.3	
2019/4/15 17:20	29.3	
2019/4/15 17:30	29.3	
2019/4/15 17:40	29.3	
2019/4/15 17:50	29.3	
2019/4/15 18:00	29.3	0.0
2019/4/15 18:10	29.3	
2019/4/15 18:20	29.3	
2019/4/15 18:30	29.3	
2019/4/15 18:40	29.3	
2019/4/15 18:50	29.3	
2019/4/15 19:00	29.3	0.0
2019/4/15 19:10	29.3	
2019/4/15 19:20	29.3	
2019/4/15 19:30	29.3	
2019/4/15 19:40	29.3	
2019/4/15 19:50	29.3	
2019/4/15 20:00	29.3	0.0
2019/4/15 20:10	29.3	
2019/4/15 20:20	29.3	

観測地点 瀬戸石ダム下流 (水位)		
年/月/日 時:分	観測項目	
	水位(m)	雨量(mm/h)
2019/4/15 20:30	29.3	
2019/4/15 20:40	29.3	
2019/4/15 20:50	29.3	
2019/4/15 21:00	29.3	0.0
2019/4/15 21:10	29.3	
2019/4/15 21:20	29.3	
2019/4/15 21:30	29.3	
2019/4/15 21:40	29.3	
2019/4/15 21:50	29.3	
2019/4/15 22:00	29.3	0.0
2019/4/15 22:10	29.3	
2019/4/15 22:20	29.3	
2019/4/15 22:30	29.3	
2019/4/15 22:40	29.3	
2019/4/15 22:50	29.3	
2019/4/15 23:00	29.3	0.0
2019/4/15 23:10	29.3	
2019/4/15 23:20	29.3	
2019/4/15 23:30	29.3	
2019/4/15 23:40	29.3	
2019/4/15 23:50	29.3	
2019/4/16 0:00	29.3	0.0
2019/4/16 0:10	29.3	
2019/4/16 0:20	29.3	
2019/4/16 0:30	29.2	
2019/4/16 0:40	29.2	
2019/4/16 0:50	29.2	
2019/4/16 1:00	29.2	0.0
2019/4/16 1:10	29.2	
2019/4/16 1:20	29.2	
2019/4/16 1:30	29.2	
2019/4/16 1:40	29.2	
2019/4/16 1:50	29.2	
2019/4/16 2:00	29.2	0.0
2019/4/16 2:10	29.2	
2019/4/16 2:20	29.2	
2019/4/16 2:30	29.2	
2019/4/16 2:40	29.2	
2019/4/16 2:50	29.2	
2019/4/16 3:00	29.2	0.0
2019/4/16 3:10	29.2	
2019/4/16 3:20	29.2	
2019/4/16 3:30	29.2	
2019/4/16 3:40	29.2	
2019/4/16 3:50	29.2	
2019/4/16 4:00	29.2	0.0
2019/4/16 4:10	29.2	
2019/4/16 4:20	29.2	
2019/4/16 4:30	29.2	
2019/4/16 4:40	29.2	
2019/4/16 4:50	29.2	
2019/4/16 5:00	29.2	0.0
2019/4/16 5:10	29.2	
2019/4/16 5:20	29.2	
2019/4/16 5:30	29.2	
2019/4/16 5:40	29.2	
2019/4/16 5:50	29.2	
2019/4/16 6:00	29.2	0.0
2019/4/16 6:10	29.2	
2019/4/16 6:20	29.2	
2019/4/16 6:30	29.2	
2019/4/16 6:40	29.2	
2019/4/16 6:50	29.2	
2019/4/16 7:00	29.2	0.0
2019/4/16 7:10	29.2	
2019/4/16 7:20	29.2	
2019/4/16 7:30	29.2	
2019/4/16 7:40	29.2	
2019/4/16 7:50	29.2	

観測地点 瀬戸石ダム下流 (水位)		
年/月/日 時:分	観測項目	
	水位(m)	雨量(mm/h)
2019/4/16 8:00	29.2	0.0
2019/4/16 8:10	29.2	
2019/4/16 8:20	29.2	
2019/4/16 8:30	29.2	
2019/4/16 8:40	29.2	
2019/4/16 8:50	29.2	
2019/4/16 9:00	29.2	0.0
2019/4/16 9:10	29.2	
2019/4/16 9:20	29.2	
2019/4/16 9:30	29.2	
2019/4/16 9:40	29.2	
2019/4/16 9:50	29.2	
2019/4/16 10:00	29.2	0.0
2019/4/16 10:10	29.2	
2019/4/16 10:20	29.2	
2019/4/16 10:30	29.2	
2019/4/16 10:40	29.2	
2019/4/16 10:50	29.2	
2019/4/16 11:00	29.2	0.0
2019/4/16 11:10	29.2	
2019/4/16 11:20	29.2	
2019/4/16 11:30	29.2	
2019/4/16 11:40	29.2	
2019/4/16 11:50	29.2	
2019/4/16 12:00	29.2	0.0
2019/4/16 12:10	29.2	
2019/4/16 12:20	29.1	
2019/4/16 12:30	29.1	
2019/4/16 12:40	29.1	
2019/4/16 12:50	29.1	
2019/4/16 13:00	29.1	0.0
2019/4/16 13:10	29.1	
2019/4/16 13:20	29.1	
2019/4/16 13:30	29.1	
2019/4/16 13:40	29.1	
2019/4/16 13:50	29.1	
2019/4/16 14:00	29.1	0.0
2019/4/16 14:10	29.1	
2019/4/16 14:20	29.1	
2019/4/16 14:30	29.1	
2019/4/16 14:40	29.1	
2019/4/16 14:50	29.1	
2019/4/16 15:00	29.1	0.0
2019/4/16 15:10	29.1	
2019/4/16 15:20	29.1	
2019/4/16 15:30	29.1	
2019/4/16 15:40	29.1	
2019/4/16 15:50	29.1	
2019/4/16 16:00	29.1	0.0
2019/4/16 16:10	29.1	
2019/4/16 16:20	29.1	
2019/4/16 16:30	29.1	
2019/4/16 16:40	29.1	
2019/4/16 16:50	29.1	
2019/4/16 17:00	29.1	0.0
2019/4/16 17:10	29.1	
2019/4/16 17:20	29.1	
2019/4/16 17:30	29.1	
2019/4/16 17:40	29.1	
2019/4/16 17:50	29.1	
2019/4/16 18:00	29.1	0.0
2019/4/16 18:10	29.1	
2019/4/16 18:20	29.1	
2019/4/16 18:30	29.1	
2019/4/16 18:40	29.1	
2019/4/16 18:50	29.1	
2019/4/16 19:00	29.1	0.0
2019/4/16 19:10	29.1	
2019/4/16 19:20	29.1	

観測地点 瀬戸石ダム下流 (水位)		
年/月/日 時:分	観測項目	
	水位(m)	雨量(mm/h)
2019/4/16 19:30	29.1	
2019/4/16 19:40	29.1	
2019/4/16 19:50	29.1	
2019/4/16 20:00	29.1	0.0
2019/4/16 20:10	29.1	
2019/4/16 20:20	29.1	
2019/4/16 20:30	29.1	
2019/4/16 20:40	29.1	
2019/4/16 20:50	29.1	
2019/4/16 21:00	29.1	0.0
2019/4/16 21:10	29.1	
2019/4/16 21:20	29.1	
2019/4/16 21:30	29.1	
2019/4/16 21:40	29.1	
2019/4/16 21:50	29.1	
2019/4/16 22:00	29.1	0.0
2019/4/16 22:10	29.1	
2019/4/16 22:20	29.1	
2019/4/16 22:30	29.1	
2019/4/16 22:40	29.1	
2019/4/16 22:50	29.1	
2019/4/16 23:00	29.1	0.0
2019/4/16 23:10	29.1	
2019/4/16 23:20	29.1	
2019/4/16 23:30	29.1	
2019/4/16 23:40	29.1	
2019/4/16 23:50	29.1	
2019/4/17 0:00	29.1	0.0
2019/4/17 0:10	29.1	
2019/4/17 0:20	29.1	
2019/4/17 0:30	29.1	
2019/4/17 0:40	29.1	
2019/4/17 0:50	29.1	
2019/4/17 1:00	29.2	0.0
2019/4/17 1:10	29.2	
2019/4/17 1:20	29.2	
2019/4/17 1:30	29.3	
2019/4/17 1:40	29.3	
2019/4/17 1:50	29.3	
2019/4/17 2:00	29.3	0.0
2019/4/17 2:10	29.3	
2019/4/17 2:20	29.3	
2019/4/17 2:30	29.3	
2019/4/17 2:40	29.3	
2019/4/17 2:50	29.3	
2019/4/17 3:00	29.3	0.0
2019/4/17 3:10	29.3	
2019/4/17 3:20	29.3	
2019/4/17 3:30	29.3	
2019/4/17 3:40	29.3	
2019/4/17 3:50	29.3	
2019/4/17 4:00	29.3	0.0
2019/4/17 4:10	29.3	
2019/4/17 4:20	29.3	
2019/4/17 4:30	29.3	
2019/4/17 4:40	29.3	
2019/4/17 4:50	29.3	
2019/4/17 5:00	29.3	0.0
2019/4/17 5:10	29.3	
2019/4/17 5:20	29.3	
2019/4/17 5:30	29.3	
2019/4/17 5:40	29.3	
2019/4/17 5:50	29.3	
2019/4/17 6:00	29.3	0.0
2019/4/17 6:10	29.3	
2019/4/17 6:20	29.3	
2019/4/17 6:30	29.3	
2019/4/17 6:40	29.3	
2019/4/17 6:50	29.3	

観測地点 瀬戸石ダム下流 (水位)		
年/月/日 時:分	観測項目	
	水位(m)	雨量(mm/h)
2019/4/17 7:00	29.3	0.0
2019/4/17 7:10	29.3	
2019/4/17 7:20	29.3	
2019/4/17 7:30	29.3	
2019/4/17 7:40	29.3	
2019/4/17 7:50	29.3	
2019/4/17 8:00	29.3	0.0
2019/4/17 8:10	29.3	
2019/4/17 8:20	29.3	
2019/4/17 8:30	29.3	
2019/4/17 8:40	29.3	
2019/4/17 8:50	29.3	
2019/4/17 9:00	29.3	0.0
2019/4/17 9:10	29.3	
2019/4/17 9:20	29.3	
2019/4/17 9:30	29.2	
2019/4/17 9:40	29.2	
2019/4/17 9:50	29.2	
2019/4/17 10:00	29.2	0.0
2019/4/17 10:10	29.1	
2019/4/17 10:20	29.1	
2019/4/17 10:30	29.1	
2019/4/17 10:40	29.1	
2019/4/17 10:50	29.1	
2019/4/17 11:00	29.1	0.0
2019/4/17 11:10	29.1	
2019/4/17 11:20	29.1	
2019/4/17 11:30	29.1	
2019/4/17 11:40	29.1	
2019/4/17 11:50	29.1	
2019/4/17 12:00	29.1	0.0
2019/4/17 12:10	29.1	
2019/4/17 12:20	29.1	
2019/4/17 12:30	29.1	
2019/4/17 12:40	29.1	
2019/4/17 12:50	29.1	
2019/4/17 13:00	29.1	0.0
2019/4/17 13:10	29.1	
2019/4/17 13:20	29.1	
2019/4/17 13:30	29.1	
2019/4/17 13:40	29.1	
2019/4/17 13:50	29.1	
2019/4/17 14:00	29.1	0.0
2019/4/17 14:10	29.1	
2019/4/17 14:20	29.1	
2019/4/17 14:30	29.1	
2019/4/17 14:40	29.1	
2019/4/17 14:50	29.1	
2019/4/17 15:00	29.1	0.0
2019/4/17 15:10	29.1	
2019/4/17 15:20	29.1	
2019/4/17 15:30	29.1	
2019/4/17 15:40	29.1	
2019/4/17 15:50	29.1	
2019/4/17 16:00	29.1	0.0
2019/4/17 16:10	29.1	
2019/4/17 16:20	29.1	
2019/4/17 16:30	29.1	
2019/4/17 16:40	29.1	
2019/4/17 16:50	29.1	
2019/4/17 17:00	29.1	0.0
2019/4/17 17:10	29.1	
2019/4/17 17:20	29.1	
2019/4/17 17:30	29.1	
2019/4/17 17:40	29.1	
2019/4/17 17:50	29.1	
2019/4/17 18:00	29.1	0.0
2019/4/17 18:10	29.1	
2019/4/17 18:20	29.1	

観測地点 瀬戸石ダム下流 (水位)		
年/月/日 時:分	観測項目	
	水位(m)	雨量(mm/h)
2019/4/17 18:30	29.1	
2019/4/17 18:40	29.1	
2019/4/17 18:50	29.1	
2019/4/17 19:00	29.1	0.0
2019/4/17 19:10	29.1	
2019/4/17 19:20	29.1	
2019/4/17 19:30	29.1	
2019/4/17 19:40	29.1	
2019/4/17 19:50	29.1	
2019/4/17 20:00	29.1	0.0
2019/4/17 20:10	29.1	
2019/4/17 20:20	29.1	
2019/4/17 20:30	29.1	
2019/4/17 20:40	29.1	
2019/4/17 20:50	29.1	
2019/4/17 21:00	29.1	0.0
2019/4/17 21:10	29.1	
2019/4/17 21:20	29.1	
2019/4/17 21:30	29.1	
2019/4/17 21:40	29.2	
2019/4/17 21:50	29.2	
2019/4/17 22:00	29.2	0.0
2019/4/17 22:10	29.2	
2019/4/17 22:20	29.2	
2019/4/17 22:30	29.2	
2019/4/17 22:40	29.2	
2019/4/17 22:50	29.2	
2019/4/17 23:00	29.2	0.0
2019/4/17 23:10	29.2	
2019/4/17 23:20	29.2	
2019/4/17 23:30	29.2	
2019/4/17 23:40	29.2	
2019/4/17 23:50	29.2	
2019/4/18 0:00	29.2	0.0
2019/4/18 0:10	29.2	
2019/4/18 0:20	29.2	
2019/4/18 0:30	29.2	
2019/4/18 0:40	29.2	
2019/4/18 0:50	29.2	
2019/4/18 1:00	29.2	0.0
2019/4/18 1:10	29.2	
2019/4/18 1:20	29.2	
2019/4/18 1:30	29.2	
2019/4/18 1:40	29.3	
2019/4/18 1:50	29.3	
2019/4/18 2:00	29.3	0.0
2019/4/18 2:10	29.3	
2019/4/18 2:20	29.3	
2019/4/18 2:30	29.3	
2019/4/18 2:40	29.3	
2019/4/18 2:50	29.3	
2019/4/18 3:00	29.3	0.0
2019/4/18 3:10	29.3	
2019/4/18 3:20	29.3	
2019/4/18 3:30	29.3	
2019/4/18 3:40	29.3	
2019/4/18 3:50	29.3	
2019/4/18 4:00	29.3	0.0
2019/4/18 4:10	29.3	
2019/4/18 4:20	29.3	
2019/4/18 4:30	29.3	
2019/4/18 4:40	29.3	
2019/4/18 4:50	29.3	
2019/4/18 5:00	29.3	0.0
2019/4/18 5:10	29.3	
2019/4/18 5:20	29.3	
2019/4/18 5:30	29.3	
2019/4/18 5:40	29.3	
2019/4/18 5:50	29.3	

観測地点 瀬戸石ダム下流 (水位)		
年/月/日 時:分	観測項目	
	水位(m)	雨量(mm/h)
2019/4/18 6:00	29.3	0.0
2019/4/18 6:10	29.3	
2019/4/18 6:20	29.3	
2019/4/18 6:30	29.3	
2019/4/18 6:40	29.3	
2019/4/18 6:50	29.3	
2019/4/18 7:00	29.3	0.0
2019/4/18 7:10	29.3	
2019/4/18 7:20	29.3	
2019/4/18 7:30	29.3	
2019/4/18 7:40	29.3	
2019/4/18 7:50	29.3	
2019/4/18 8:00	29.3	0.0
2019/4/18 8:10	29.3	
2019/4/18 8:20	29.3	
2019/4/18 8:30	29.3	
2019/4/18 8:40	29.3	
2019/4/18 8:50	29.3	
2019/4/18 9:00	29.3	0.0
2019/4/18 9:10	29.3	
2019/4/18 9:20	29.3	
2019/4/18 9:30	29.3	
2019/4/18 9:40	29.2	
2019/4/18 9:50	29.2	
2019/4/18 10:00	29.2	0.0
2019/4/18 10:10	29.1	
2019/4/18 10:20	29.1	
2019/4/18 10:30	29.1	
2019/4/18 10:40	29.1	
2019/4/18 10:50	29.1	
2019/4/18 11:00	29.1	0.0
2019/4/18 11:10	29.1	
2019/4/18 11:20	29.1	
2019/4/18 11:30	29.1	
2019/4/18 11:40	29.1	
2019/4/18 11:50	29.1	
2019/4/18 12:00	29.1	0.0
2019/4/18 12:10	29.1	
2019/4/18 12:20	29.1	
2019/4/18 12:30	29.1	
2019/4/18 12:40	29.1	
2019/4/18 12:50	29.1	
2019/4/18 13:00	29.1	0.0
2019/4/18 13:10	29.1	
2019/4/18 13:20	29.1	
2019/4/18 13:30	29.1	
2019/4/18 13:40	29.1	
2019/4/18 13:50	29.1	
2019/4/18 14:00	29.1	0.0
2019/4/18 14:10	29.1	
2019/4/18 14:20	29.1	
2019/4/18 14:30	29.1	
2019/4/18 14:40	29.1	
2019/4/18 14:50	29.1	
2019/4/18 15:00	29.1	0.0
2019/4/18 15:10	29.1	
2019/4/18 15:20	29.1	
2019/4/18 15:30	29.1	
2019/4/18 15:40	29.1	
2019/4/18 15:50	29.1	
2019/4/18 16:00	29.1	0.0
2019/4/18 16:10	29.1	
2019/4/18 16:20	29.1	
2019/4/18 16:30	29.1	
2019/4/18 16:40	29.1	
2019/4/18 16:50	29.1	
2019/4/18 17:00	29.1	0.0
2019/4/18 17:10	29.1	
2019/4/18 17:20	29.2	



観測地点 瀬戸石ダム下流 (水位)		
年/月/日 時:分	観測項目	
	水位(m)	雨量(mm/h)
2019/4/18 17:30	29.2	
2019/4/18 17:40	29.2	
2019/4/18 17:50	29.2	
2019/4/18 18:00	29.2	0.0
2019/4/18 18:10	29.2	
2019/4/18 18:20	29.2	
2019/4/18 18:30	29.2	
2019/4/18 18:40	29.2	
2019/4/18 18:50	29.2	
2019/4/18 19:00	29.2	0.0
2019/4/18 19:10	29.2	
2019/4/18 19:20	29.2	
2019/4/18 19:30	29.2	
2019/4/18 19:40	29.2	
2019/4/18 19:50	29.2	
2019/4/18 20:00	29.2	0.0
2019/4/18 20:10	29.2	
2019/4/18 20:20	29.2	
2019/4/18 20:30	29.2	
2019/4/18 20:40	29.2	
2019/4/18 20:50	29.2	
2019/4/18 21:00	29.2	0.0
2019/4/18 21:10	29.2	
2019/4/18 21:20	29.2	
2019/4/18 21:30	29.2	
2019/4/18 21:40	29.2	
2019/4/18 21:50	29.2	
2019/4/18 22:00	29.2	0.0
2019/4/18 22:10	29.2	
2019/4/18 22:20	29.2	
2019/4/18 22:30	29.2	
2019/4/18 22:40	29.2	
2019/4/18 22:50	29.2	
2019/4/18 23:00	29.2	0.0
2019/4/18 23:10	29.2	
2019/4/18 23:20	29.2	
2019/4/18 23:30	29.2	
2019/4/18 23:40	29.2	
2019/4/18 23:50	29.2	
2019/4/19 0:00	29.2	0.0
2019/4/19 0:10	29.2	
2019/4/19 0:20	29.2	
2019/4/19 0:30	29.2	
2019/4/19 0:40	29.2	
2019/4/19 0:50	29.2	
2019/4/19 1:00	29.2	0.0
2019/4/19 1:10	29.2	
2019/4/19 1:20	29.2	
2019/4/19 1:30	29.3	
2019/4/19 1:40	29.3	
2019/4/19 1:50	29.3	
2019/4/19 2:00	29.3	0.0
2019/4/19 2:10	29.3	
2019/4/19 2:20	29.3	
2019/4/19 2:30	29.3	
2019/4/19 2:40	29.3	
2019/4/19 2:50	29.3	
2019/4/19 3:00	29.3	0.0
2019/4/19 3:10	29.3	
2019/4/19 3:20	29.3	
2019/4/19 3:30	29.3	
2019/4/19 3:40	29.3	
2019/4/19 3:50	29.3	
2019/4/19 4:00	29.3	0.0
2019/4/19 4:10	29.3	
2019/4/19 4:20	29.3	
2019/4/19 4:30	29.3	
2019/4/19 4:40	29.3	
2019/4/19 4:50	29.3	

観測地点 瀬戸石ダム下流 (水位)		
年/月/日 時:分	観測項目	
	水位(m)	雨量(mm/h)
2019/4/19 5:00	29.3	0.0
2019/4/19 5:10	29.3	
2019/4/19 5:20	29.3	
2019/4/19 5:30	29.3	
2019/4/19 5:40	29.3	
2019/4/19 5:50	29.3	
2019/4/19 6:00	29.3	0.0
2019/4/19 6:10	29.3	
2019/4/19 6:20	29.3	
2019/4/19 6:30	29.3	
2019/4/19 6:40	29.3	
2019/4/19 6:50	29.3	
2019/4/19 7:00	29.3	0.0
2019/4/19 7:10	29.3	
2019/4/19 7:20	29.3	
2019/4/19 7:30	29.3	
2019/4/19 7:40	29.3	
2019/4/19 7:50	29.3	
2019/4/19 8:00	29.3	0.0
2019/4/19 8:10	29.3	
2019/4/19 8:20	29.3	
2019/4/19 8:30	29.3	
2019/4/19 8:40	29.3	
2019/4/19 8:50	29.3	
2019/4/19 9:00	29.3	0.0
2019/4/19 9:10	29.3	
2019/4/19 9:20	29.3	
2019/4/19 9:30	29.2	
2019/4/19 9:40	29.2	
2019/4/19 9:50	29.2	
2019/4/19 10:00	29.2	0.0
2019/4/19 10:10	29.2	
2019/4/19 10:20	29.1	
2019/4/19 10:30	29.2	
2019/4/19 10:40	29.1	
2019/4/19 10:50	29.1	
2019/4/19 11:00	29.2	0.0
2019/4/19 11:10	29.1	
2019/4/19 11:20	29.1	
2019/4/19 11:30	29.1	
2019/4/19 11:40	29.1	
2019/4/19 11:50	29.2	
2019/4/19 12:00	29.1	0.0
2019/4/19 12:10	29.1	
2019/4/19 12:20	29.1	
2019/4/19 12:30	29.2	
2019/4/19 12:40	29.1	
2019/4/19 12:50	29.2	
2019/4/19 13:00	29.1	0.0
2019/4/19 13:10	29.1	
2019/4/19 13:20	29.1	
2019/4/19 13:30	29.1	
2019/4/19 13:40	29.1	
2019/4/19 13:50	29.1	
2019/4/19 14:00	29.1	0.0
2019/4/19 14:10	29.1	
2019/4/19 14:20	29.1	
2019/4/19 14:30	29.1	
2019/4/19 14:40	29.1	
2019/4/19 14:50	29.1	
2019/4/19 15:00	29.1	0.0
2019/4/19 15:10	29.1	
2019/4/19 15:20	29.1	
2019/4/19 15:30	29.1	
2019/4/19 15:40	29.1	
2019/4/19 15:50	29.1	
2019/4/19 16:00	29.1	0.0
2019/4/19 16:10	29.1	
2019/4/19 16:20	29.1	

観測地点 瀬戸石ダム下流 (水位)		
年/月/日 時:分	観測項目	
	水位(m)	雨量(mm/h)
2019/4/19 16:30	29.1	
2019/4/19 16:40	29.1	
2019/4/19 16:50	29.1	
2019/4/19 17:00	29.1	0.0
2019/4/19 17:10	29.1	
2019/4/19 17:20	29.1	
2019/4/19 17:30	29.1	
2019/4/19 17:40	29.1	
2019/4/19 17:50	29.1	
2019/4/19 18:00	29.1	0.0
2019/4/19 18:10	29.1	
2019/4/19 18:20	29.1	
2019/4/19 18:30	29.1	
2019/4/19 18:40	29.1	
2019/4/19 18:50	29.1	
2019/4/19 19:00	29.1	0.0
2019/4/19 19:10	29.1	
2019/4/19 19:20	29.1	
2019/4/19 19:30	29.1	
2019/4/19 19:40	29.1	
2019/4/19 19:50	29.1	
2019/4/19 20:00	29.1	0.0
2019/4/19 20:10	29.1	
2019/4/19 20:20	29.1	
2019/4/19 20:30	29.1	
2019/4/19 20:40	29.1	
2019/4/19 20:50	29.1	
2019/4/19 21:00	29.1	0.0
2019/4/19 21:10	29.1	
2019/4/19 21:20	29.1	
2019/4/19 21:30	29.1	
2019/4/19 21:40	29.1	
2019/4/19 21:50	29.1	
2019/4/19 22:00	29.1	0.0
2019/4/19 22:10	29.1	
2019/4/19 22:20	29.1	
2019/4/19 22:30	29.1	
2019/4/19 22:40	29.1	
2019/4/19 22:50	29.1	
2019/4/19 23:00	29.1	0.0
2019/4/19 23:10	29.1	
2019/4/19 23:20	29.1	
2019/4/19 23:30	29.1	
2019/4/19 23:40	29.1	
2019/4/19 23:50	29.1	
2019/4/20 0:00	29.1	0.0
2019/4/20 0:10	29.1	
2019/4/20 0:20	29.1	
2019/4/20 0:30	29.1	
2019/4/20 0:40	29.1	
2019/4/20 0:50	29.1	
2019/4/20 1:00	29.2	0.0
2019/4/20 1:10	29.2	
2019/4/20 1:20	29.2	
2019/4/20 1:30	29.3	
2019/4/20 1:40	29.3	
2019/4/20 1:50	29.3	
2019/4/20 2:00	29.3	0.0
2019/4/20 2:10	29.3	
2019/4/20 2:20	29.3	
2019/4/20 2:30	29.3	
2019/4/20 2:40	29.3	
2019/4/20 2:50	29.3	
2019/4/20 3:00	29.3	0.0
2019/4/20 3:10	29.3	
2019/4/20 3:20	29.3	
2019/4/20 3:30	29.3	
2019/4/20 3:40	29.3	
2019/4/20 3:50	29.3	

観測地点 瀬戸石ダム下流 (水位)		
年/月/日 時:分	観測項目	
	水位(m)	雨量(mm/h)
2019/4/20 4:00	29.3	0.0
2019/4/20 4:10	29.3	
2019/4/20 4:20	29.3	
2019/4/20 4:30	29.3	
2019/4/20 4:40	29.3	
2019/4/20 4:50	29.3	
2019/4/20 5:00	29.3	0.0
2019/4/20 5:10	29.3	
2019/4/20 5:20	29.3	
2019/4/20 5:30	29.3	
2019/4/20 5:40	29.3	
2019/4/20 5:50	29.3	
2019/4/20 6:00	29.3	0.0
2019/4/20 6:10	29.3	
2019/4/20 6:20	29.3	
2019/4/20 6:30	29.3	
2019/4/20 6:40	29.3	
2019/4/20 6:50	29.3	
2019/4/20 7:00	29.3	0.0
2019/4/20 7:10	29.3	
2019/4/20 7:20	29.3	
2019/4/20 7:30	29.3	
2019/4/20 7:40	29.3	
2019/4/20 7:50	29.3	
2019/4/20 8:00	29.3	0.0
2019/4/20 8:10	29.3	
2019/4/20 8:20	29.3	
2019/4/20 8:30	29.3	
2019/4/20 8:40	29.3	
2019/4/20 8:50	29.3	
2019/4/20 9:00	29.3	0.0
2019/4/20 9:10	29.3	
2019/4/20 9:20	29.3	
2019/4/20 9:30	29.2	
2019/4/20 9:40	29.2	
2019/4/20 9:50	29.2	
2019/4/20 10:00	29.1	0.0
2019/4/20 10:10	29.1	
2019/4/20 10:20	29.1	
2019/4/20 10:30	29.1	
2019/4/20 10:40	29.1	
2019/4/20 10:50	29.1	
2019/4/20 11:00	29.1	0.0
2019/4/20 11:10	29.1	
2019/4/20 11:20	29.1	
2019/4/20 11:30	29.1	
2019/4/20 11:40	29.1	
2019/4/20 11:50	29.1	
2019/4/20 12:00	29.1	0.0
2019/4/20 12:10	29.1	
2019/4/20 12:20	29.1	
2019/4/20 12:30	29.1	
2019/4/20 12:40	29.1	
2019/4/20 12:50	29.1	
2019/4/20 13:00	29.1	0.0
2019/4/20 13:10	29.1	
2019/4/20 13:20	29.1	
2019/4/20 13:30	29.1	
2019/4/20 13:40	29.1	
2019/4/20 13:50	29.1	
2019/4/20 14:00	29.1	0.0
2019/4/20 14:10	29.1	
2019/4/20 14:20	29.1	
2019/4/20 14:30	29.1	
2019/4/20 14:40	29.1	
2019/4/20 14:50	29.1	
2019/4/20 15:00	29.1	0.0
2019/4/20 15:10	29.1	
2019/4/20 15:20	29.1	

観測地点 瀬戸石ダム下流 (水位)		
年/月/日 時:分	観測項目	
	水位(m)	雨量(mm/h)
2019/4/20 15:30	29.1	
2019/4/20 15:40	29.1	
2019/4/20 15:50	29.1	
2019/4/20 16:00	29.1	0.0
2019/4/20 16:10	29.1	
2019/4/20 16:20	29.1	
2019/4/20 16:30	29.1	
2019/4/20 16:40	29.1	
2019/4/20 16:50	29.1	
2019/4/20 17:00	29.1	0.0
2019/4/20 17:10	29.1	
2019/4/20 17:20	29.1	
2019/4/20 17:30	29.1	
2019/4/20 17:40	29.1	
2019/4/20 17:50	29.1	
2019/4/20 18:00	29.1	0.0
2019/4/20 18:10	29.1	
2019/4/20 18:20	29.1	
2019/4/20 18:30	29.1	
2019/4/20 18:40	29.1	
2019/4/20 18:50	29.1	
2019/4/20 19:00	29.1	0.0
2019/4/20 19:10	29.1	
2019/4/20 19:20	29.1	
2019/4/20 19:30	29.1	
2019/4/20 19:40	29.1	
2019/4/20 19:50	29.1	
2019/4/20 20:00	29.1	0.0
2019/4/20 20:10	29.1	
2019/4/20 20:20	29.1	
2019/4/20 20:30	29.1	
2019/4/20 20:40	29.1	
2019/4/20 20:50	29.1	
2019/4/20 21:00	29.1	0.0
2019/4/20 21:10	29.1	
2019/4/20 21:20	29.1	
2019/4/20 21:30	29.1	
2019/4/20 21:40	29.1	
2019/4/20 21:50	29.1	
2019/4/20 22:00	29.1	0.0
2019/4/20 22:10	29.1	
2019/4/20 22:20	29.1	
2019/4/20 22:30	29.1	
2019/4/20 22:40	29.1	
2019/4/20 22:50	29.1	
2019/4/20 23:00	29.1	0.0
2019/4/20 23:10	29.1	
2019/4/20 23:20	29.1	
2019/4/20 23:30	29.1	
2019/4/20 23:40	29.1	
2019/4/20 23:50	29.1	
2019/4/21 0:00	29.1	0.0
2019/4/21 0:10	29.1	
2019/4/21 0:20	29.1	
2019/4/21 0:30	29.1	
2019/4/21 0:40	29.1	
2019/4/21 0:50	29.1	
2019/4/21 1:00	29.2	0.0
2019/4/21 1:10	29.2	
2019/4/21 1:20	29.2	
2019/4/21 1:30	29.3	
2019/4/21 1:40	29.3	
2019/4/21 1:50	29.3	
2019/4/21 2:00	29.3	0.0
2019/4/21 2:10	29.3	
2019/4/21 2:20	29.3	
2019/4/21 2:30	29.3	
2019/4/21 2:40	29.3	
2019/4/21 2:50	29.3	

観測地点		瀬戸石ダム下流 (水位)	
年/月/日 時:分	観測項目		雨量(mm/h)
	水位(m)		
2019/4/21 3:00	29.3		0.0
2019/4/21 3:10	29.3		
2019/4/21 3:20	29.3		
2019/4/21 3:30	29.3		
2019/4/21 3:40	29.3		
2019/4/21 3:50	29.3		
2019/4/21 4:00	29.3		0.0
2019/4/21 4:10	29.3		
2019/4/21 4:20	29.3		
2019/4/21 4:30	29.3		
2019/4/21 4:40	29.3		
2019/4/21 4:50	29.3		
2019/4/21 5:00	29.3		0.0
2019/4/21 5:10	29.3		
2019/4/21 5:20	29.3		
2019/4/21 5:30	29.3		
2019/4/21 5:40	29.3		
2019/4/21 5:50	29.3		
2019/4/21 6:00	29.3		0.0
2019/4/21 6:10	29.3		
2019/4/21 6:20	29.3		
2019/4/21 6:30	29.3		
2019/4/21 6:40	29.3		
2019/4/21 6:50	29.3		
2019/4/21 7:00	29.3		0.0
2019/4/21 7:10	29.3		
2019/4/21 7:20	29.3		
2019/4/21 7:30	29.3		
2019/4/21 7:40	29.3		
2019/4/21 7:50	29.3		
2019/4/21 8:00	29.3		0.0
2019/4/21 8:10	29.3		
2019/4/21 8:20	29.3		
2019/4/21 8:30	29.3		
2019/4/21 8:40	29.3		
2019/4/21 8:50	29.3		
2019/4/21 9:00	29.3		0.0
2019/4/21 9:10	29.3		
2019/4/21 9:20	29.3		
2019/4/21 9:30	29.2		
2019/4/21 9:40	29.2		
2019/4/21 9:50	29.2		
2019/4/21 10:00	29.1		0.0
2019/4/21 10:10	29.1		
2019/4/21 10:20	29.1		
2019/4/21 10:30	29.1		
2019/4/21 10:40	29.1		
2019/4/21 10:50	29.1		
2019/4/21 11:00	29.1		0.0
2019/4/21 11:10	29.1		
2019/4/21 11:20	29.1		
2019/4/21 11:30	29.1		
2019/4/21 11:40	29.1		
2019/4/21 11:50	29.1		
2019/4/21 12:00	29.1		0.0
2019/4/21 12:10	29.1		
2019/4/21 12:20	29.1		
2019/4/21 12:30	29.1		
2019/4/21 12:40	29.1		
2019/4/21 12:50	29.1		
2019/4/21 13:00	29.1		0.0
2019/4/21 13:10	29.1		
2019/4/21 13:20	29.1		
2019/4/21 13:30	29.1		
2019/4/21 13:40	29.1		
2019/4/21 13:50	29.1		
2019/4/21 14:00	29.1		0.0
2019/4/21 14:10	29.1		
2019/4/21 14:20	29.1		

観測地点 瀬戸石ダム下流 (水位)		
年/月/日 時:分	観測項目	
	水位(m)	雨量(mm/h)
2019/4/21 14:30	29.1	
2019/4/21 14:40	29.1	
2019/4/21 14:50	29.1	
2019/4/21 15:00	29.1	0.0
2019/4/21 15:10	29.1	
2019/4/21 15:20	29.1	
2019/4/21 15:30	29.1	
2019/4/21 15:40	29.1	
2019/4/21 15:50	29.1	
2019/4/21 16:00	29.1	0.0
2019/4/21 16:10	29.1	
2019/4/21 16:20	29.1	
2019/4/21 16:30	29.1	
2019/4/21 16:40	29.1	
2019/4/21 16:50	29.1	
2019/4/21 17:00	29.1	0.0
2019/4/21 17:10	29.1	
2019/4/21 17:20	29.1	
2019/4/21 17:30	29.1	
2019/4/21 17:40	29.1	
2019/4/21 17:50	29.1	
2019/4/21 18:00	29.1	0.0
2019/4/21 18:10	29.1	
2019/4/21 18:20	29.1	
2019/4/21 18:30	29.1	
2019/4/21 18:40	29.1	
2019/4/21 18:50	29.1	
2019/4/21 19:00	29.1	0.0
2019/4/21 19:10	29.1	
2019/4/21 19:20	29.1	
2019/4/21 19:30	29.1	
2019/4/21 19:40	29.1	
2019/4/21 19:50	29.1	
2019/4/21 20:00	29.1	0.0
2019/4/21 20:10	29.1	
2019/4/21 20:20	29.1	
2019/4/21 20:30	29.1	
2019/4/21 20:40	29.1	
2019/4/21 20:50	29.1	
2019/4/21 21:00	29.1	0.0
2019/4/21 21:10	29.1	
2019/4/21 21:20	29.1	
2019/4/21 21:30	29.1	
2019/4/21 21:40	29.1	
2019/4/21 21:50	29.1	
2019/4/21 22:00	29.1	0.0
2019/4/21 22:10	29.1	
2019/4/21 22:20	29.1	
2019/4/21 22:30	29.1	
2019/4/21 22:40	29.1	
2019/4/21 22:50	29.1	
2019/4/21 23:00	29.1	0.0
2019/4/21 23:10	29.1	
2019/4/21 23:20	29.1	
2019/4/21 23:30	29.1	
2019/4/21 23:40	29.1	
2019/4/21 23:50	29.1	
2019/4/22 0:00	29.1	0.0
2019/4/22 0:10	29.1	
2019/4/22 0:20	29.1	
2019/4/22 0:30	29.1	
2019/4/22 0:40	29.1	
2019/4/22 0:50	29.1	
2019/4/22 1:00	29.2	0.0
2019/4/22 1:10	29.2	
2019/4/22 1:20	29.2	
2019/4/22 1:30	29.3	
2019/4/22 1:40	29.3	
2019/4/22 1:50	29.3	

観測地点		瀬戸石ダム下流 (水位)	
年/月/日 時:分	観測項目		雨量(mm/h)
	水位(m)		
2019/4/22 2:00	29.3		0.0
2019/4/22 2:10	29.3		
2019/4/22 2:20	29.3		
2019/4/22 2:30	29.3		
2019/4/22 2:40	29.3		
2019/4/22 2:50	29.3		
2019/4/22 3:00	29.3		0.0
2019/4/22 3:10	29.3		
2019/4/22 3:20	29.3		
2019/4/22 3:30	29.3		
2019/4/22 3:40	29.3		
2019/4/22 3:50	29.3		
2019/4/22 4:00	29.3		0.0
2019/4/22 4:10	29.3		
2019/4/22 4:20	29.3		
2019/4/22 4:30	29.3		
2019/4/22 4:40	29.3		
2019/4/22 4:50	29.3		
2019/4/22 5:00	29.3		0.0
2019/4/22 5:10	29.3		
2019/4/22 5:20	29.3		
2019/4/22 5:30	29.3		
2019/4/22 5:40	29.3		
2019/4/22 5:50	29.3		
2019/4/22 6:00	29.3		0.0
2019/4/22 6:10	29.3		
2019/4/22 6:20	29.3		
2019/4/22 6:30	29.3		
2019/4/22 6:40	29.3		
2019/4/22 6:50	29.3		
2019/4/22 7:00	29.3		0.0
2019/4/22 7:10	29.3		
2019/4/22 7:20	29.3		
2019/4/22 7:30	29.3		
2019/4/22 7:40	29.3		
2019/4/22 7:50	29.3		
2019/4/22 8:00	29.3		閉局
2019/4/22 8:10	29.3		
2019/4/22 8:20	29.3		
2019/4/22 8:30	29.3		
2019/4/22 8:40	29.3		
2019/4/22 8:50	29.3		
2019/4/22 9:00	29.3		閉局
2019/4/22 9:10	29.3		
2019/4/22 9:20	29.3		
2019/4/22 9:30	29.2		
2019/4/22 9:40	29.2		
2019/4/22 9:50	29.2		
2019/4/22 10:00	29.1		閉局
2019/4/22 10:10	29.1		
2019/4/22 10:20	29.1		
2019/4/22 10:30	29.1		
2019/4/22 10:40	29.1		
2019/4/22 10:50	29.1		
2019/4/22 11:00	29.1		閉局
2019/4/22 11:10	29.1		
2019/4/22 11:20	29.1		
2019/4/22 11:30	29.1		
2019/4/22 11:40	29.1		
2019/4/22 11:50	29.1		
2019/4/22 12:00	29.1		閉局
2019/4/22 12:10	29.1		
2019/4/22 12:20	29.1		
2019/4/22 12:30	29.1		
2019/4/22 12:40	29.1		
2019/4/22 12:50	29.1		
2019/4/22 13:00	29.1		閉局
2019/4/22 13:10	29.1		
2019/4/22 13:20	29.1		



観測地点 瀬戸石ダム下流 (水位)		
年/月/日 時:分	観測項目	
	水位(m)	雨量(mm/h)
2019/4/22 13:30	29.1	
2019/4/22 13:40	29.1	
2019/4/22 13:50	29.1	
2019/4/22 14:00	29.1	閉局
2019/4/22 14:10	29.1	
2019/4/22 14:20	29.1	
2019/4/22 14:30	29.1	
2019/4/22 14:40	29.1	
2019/4/22 14:50	29.1	
2019/4/22 15:00	29.1	閉局
2019/4/22 15:10	29.1	
2019/4/22 15:20	29.1	
2019/4/22 15:30	29.1	
2019/4/22 15:40	29.1	
2019/4/22 15:50	29.1	
2019/4/22 16:00	29.1	欠測
2019/4/22 16:10	29.1	
2019/4/22 16:20	29.1	
2019/4/22 16:30	29.1	
2019/4/22 16:40	29.1	
2019/4/22 16:50	29.1	
2019/4/22 17:00	29.1	0.0
2019/4/22 17:10	29.1	
2019/4/22 17:20	29.1	
2019/4/22 17:30	29.1	
2019/4/22 17:40	29.1	
2019/4/22 17:50	29.1	
2019/4/22 18:00	29.1	0.0
2019/4/22 18:10	29.1	
2019/4/22 18:20	29.1	
2019/4/22 18:30	29.1	
2019/4/22 18:40	29.1	
2019/4/22 18:50	29.1	
2019/4/22 19:00	29.1	0.0
2019/4/22 19:10	29.1	
2019/4/22 19:20	29.1	
2019/4/22 19:30	29.1	
2019/4/22 19:40	29.1	
2019/4/22 19:50	29.1	
2019/4/22 20:00	29.1	0.0
2019/4/22 20:10	29.1	
2019/4/22 20:20	29.1	
2019/4/22 20:30	29.1	
2019/4/22 20:40	29.1	
2019/4/22 20:50	29.1	
2019/4/22 21:00	29.1	0.0
2019/4/22 21:10	29.1	
2019/4/22 21:20	29.1	
2019/4/22 21:30	29.1	
2019/4/22 21:40	29.1	
2019/4/22 21:50	29.1	
2019/4/22 22:00	29.1	0.0
2019/4/22 22:10	29.1	
2019/4/22 22:20	29.1	
2019/4/22 22:30	29.1	
2019/4/22 22:40	29.1	
2019/4/22 22:50	29.1	
2019/4/22 23:00	29.1	0.0
2019/4/22 23:10	29.1	
2019/4/22 23:20	29.1	
2019/4/22 23:30	29.1	
2019/4/22 23:40	29.1	
2019/4/22 23:50	29.1	
2019/4/23 0:00	29.1	0.0
2019/4/23 0:10	29.1	
2019/4/23 0:20	29.1	
2019/4/23 0:30	29.1	
2019/4/23 0:40	29.1	
2019/4/23 0:50	29.1	

観測地点 瀬戸石ダム下流 (水位)		
年/月/日 時:分	観測項目	
	水位(m)	雨量(mm/h)
2019/4/23 1:00	29.2	0.0
2019/4/23 1:10	29.2	
2019/4/23 1:20	29.2	
2019/4/23 1:30	29.2	
2019/4/23 1:40	29.3	
2019/4/23 1:50	29.3	
2019/4/23 2:00	29.3	0.0
2019/4/23 2:10	29.3	
2019/4/23 2:20	29.3	
2019/4/23 2:30	29.3	
2019/4/23 2:40	29.3	
2019/4/23 2:50	29.3	
2019/4/23 3:00	29.3	0.0
2019/4/23 3:10	29.3	
2019/4/23 3:20	29.3	
2019/4/23 3:30	29.3	
2019/4/23 3:40	29.3	
2019/4/23 3:50	29.3	
2019/4/23 4:00	29.3	0.0
2019/4/23 4:10	29.3	
2019/4/23 4:20	29.3	
2019/4/23 4:30	29.3	
2019/4/23 4:40	29.3	
2019/4/23 4:50	29.3	
2019/4/23 5:00	29.3	0.0
2019/4/23 5:10	29.3	
2019/4/23 5:20	29.3	
2019/4/23 5:30	29.3	
2019/4/23 5:40	29.3	
2019/4/23 5:50	29.3	
2019/4/23 6:00	29.3	0.0
2019/4/23 6:10	29.3	
2019/4/23 6:20	29.3	
2019/4/23 6:30	29.3	
2019/4/23 6:40	29.3	
2019/4/23 6:50	29.3	
2019/4/23 7:00	29.3	0.0
2019/4/23 7:10	29.3	
2019/4/23 7:20	29.3	
2019/4/23 7:30	29.3	
2019/4/23 7:40	29.3	
2019/4/23 7:50	29.3	
2019/4/23 8:00	29.3	0.0
2019/4/23 8:10	29.3	
2019/4/23 8:20	29.3	
2019/4/23 8:30	29.3	
2019/4/23 8:40	29.3	
2019/4/23 8:50	29.3	
2019/4/23 9:00	29.3	0.0
2019/4/23 9:10	29.3	
2019/4/23 9:20	29.3	
2019/4/23 9:30	29.2	
2019/4/23 9:40	29.2	
2019/4/23 9:50	29.2	
2019/4/23 10:00	29.1	0.0
2019/4/23 10:10	29.1	
2019/4/23 10:20	29.1	
2019/4/23 10:30	29.1	
2019/4/23 10:40	29.1	
2019/4/23 10:50	29.1	
2019/4/23 11:00	29.1	0.0
2019/4/23 11:10	29.1	
2019/4/23 11:20	29.1	
2019/4/23 11:30	29.1	
2019/4/23 11:40	29.1	
2019/4/23 11:50	29.1	
2019/4/23 12:00	29.1	0.0
2019/4/23 12:10	29.1	
2019/4/23 12:20	29.1	

観測地点 瀬戸石ダム下流 (水位)		
年/月/日 時:分	観測項目	
	水位(m)	雨量(mm/h)
2019/4/23 12:30		
2019/4/23 12:40		
2019/4/23 12:50		
2019/4/23 13:00		0.0
2019/4/23 13:10	29.1	
2019/4/23 13:20	29.1	
2019/4/23 13:30	29.1	
2019/4/23 13:40	29.1	
2019/4/23 13:50	29.1	
2019/4/23 14:00	29.1	0.0
2019/4/23 14:10	29.1	
2019/4/23 14:20	29.1	
2019/4/23 14:30	29.1	
2019/4/23 14:40	29.1	
2019/4/23 14:50	29.1	
2019/4/23 15:00	29.1	1.0
2019/4/23 15:10	29.1	
2019/4/23 15:20	29.1	
2019/4/23 15:30	29.1	
2019/4/23 15:40	29.1	
2019/4/23 15:50	29.1	
2019/4/23 16:00	29.1	2.0
2019/4/23 16:10	29.1	
2019/4/23 16:20	29.1	
2019/4/23 16:30	29.1	
2019/4/23 16:40	29.1	
2019/4/23 16:50	29.1	
2019/4/23 17:00	29.1	0.0
2019/4/23 17:10	29.1	
2019/4/23 17:20	29.1	
2019/4/23 17:30	29.1	
2019/4/23 17:40	29.1	
2019/4/23 17:50	29.1	
2019/4/23 18:00	29.1	0.0
2019/4/23 18:10	29.1	
2019/4/23 18:20	29.1	
2019/4/23 18:30	29.1	
2019/4/23 18:40	29.1	
2019/4/23 18:50	29.1	
2019/4/23 19:00	29.1	0.0
2019/4/23 19:10	29.1	
2019/4/23 19:20	29.1	
2019/4/23 19:30	29.1	
2019/4/23 19:40	29.1	
2019/4/23 19:50	29.1	
2019/4/23 20:00	29.1	0.0
2019/4/23 20:10	29.1	
2019/4/23 20:20	29.1	
2019/4/23 20:30	29.1	
2019/4/23 20:40	29.1	
2019/4/23 20:50	29.1	
2019/4/23 21:00	29.1	0.0
2019/4/23 21:10	29.1	
2019/4/23 21:20	29.1	
2019/4/23 21:30	29.1	
2019/4/23 21:40	29.1	
2019/4/23 21:50	29.1	
2019/4/23 22:00	29.1	0.0
2019/4/23 22:10	29.1	
2019/4/23 22:20	29.1	
2019/4/23 22:30	29.1	
2019/4/23 22:40	29.1	
2019/4/23 22:50	29.1	
2019/4/23 23:00	29.1	1.0
2019/4/23 23:10	29.1	
2019/4/23 23:20	29.1	
2019/4/23 23:30	29.1	
2019/4/23 23:40	29.1	
2019/4/23 23:50	29.1	

観測地点		瀬戸石ダム下流 (水位)	
年/月/日 時:分	観測項目		
	水位(m)	雨量(mm/h)	
2019/4/24 0:00	29.1	0.0	
2019/4/24 0:10	29.1		
2019/4/24 0:20	29.1		
2019/4/24 0:30	29.1		
2019/4/24 0:40	29.1		
2019/4/24 0:50	29.1		
2019/4/24 1:00	29.1	0.0	
2019/4/24 1:10	29.1		
2019/4/24 1:20	29.1		
2019/4/24 1:30	29.1		
2019/4/24 1:40	29.1		
2019/4/24 1:50	29.1		
2019/4/24 2:00	29.1	0.0	
2019/4/24 2:10	29.1		
2019/4/24 2:20	29.1		
2019/4/24 2:30	29.1		
2019/4/24 2:40	29.1		
2019/4/24 2:50	29.1		
2019/4/24 3:00	29.1	1.0	
2019/4/24 3:10	29.1		
2019/4/24 3:20	29.1		
2019/4/24 3:30	29.1		
2019/4/24 3:40	29.1		
2019/4/24 3:50	29.1		
2019/4/24 4:00	29.1	0.0	
2019/4/24 4:10	29.1		
2019/4/24 4:20	29.1		
2019/4/24 4:30	29.1		
2019/4/24 4:40	29.1		
2019/4/24 4:50	29.1		
2019/4/24 5:00	29.1	0.0	
2019/4/24 5:10	29.1		
2019/4/24 5:20	29.1		
2019/4/24 5:30	29.1		
2019/4/24 5:40	29.1		
2019/4/24 5:50	29.1		
2019/4/24 6:00	29.1	1.0	
2019/4/24 6:10	29.1		
2019/4/24 6:20	29.1		
2019/4/24 6:30	29.1		
2019/4/24 6:40	29.1		
2019/4/24 6:50	29.1		
2019/4/24 7:00	29.1	0.0	
2019/4/24 7:10	29.1		
2019/4/24 7:20	29.1		
2019/4/24 7:30	29.1		
2019/4/24 7:40	29.1		
2019/4/24 7:50	29.1		
2019/4/24 8:00	29.1	0.0	
2019/4/24 8:10	29.1		
2019/4/24 8:20	29.1		
2019/4/24 8:30	29.1		
2019/4/24 8:40	29.1		
2019/4/24 8:50	29.1		
2019/4/24 9:00	29.1	0.0	
2019/4/24 9:10	29.1		
2019/4/24 9:20	29.1		
2019/4/24 9:30	29.1		
2019/4/24 9:40	29.1		
2019/4/24 9:50	29.1		
2019/4/24 10:00	29.1	0.0	
2019/4/24 10:10	29.1		
2019/4/24 10:20	29.1		
2019/4/24 10:30	29.1		
2019/4/24 10:40	29.1		
2019/4/24 10:50	29.1		
2019/4/24 11:00	29.1	0.0	
2019/4/24 11:10	29.1		
2019/4/24 11:20	29.1		

観測地点 瀬戸石ダム下流 (水位)		
年/月/日 時:分	観測項目	
	水位(m)	雨量(mm/h)
2019/4/24 11:30	29.1	
2019/4/24 11:40	29.1	
2019/4/24 11:50	29.1	
2019/4/24 12:00	29.1	0.0
2019/4/24 12:10	29.1	
2019/4/24 12:20	29.1	
2019/4/24 12:30	29.1	
2019/4/24 12:40	29.1	
2019/4/24 12:50	29.1	
2019/4/24 13:00	29.1	0.0
2019/4/24 13:10	29.1	
2019/4/24 13:20	29.1	
2019/4/24 13:30	29.1	
2019/4/24 13:40	29.1	
2019/4/24 13:50	29.1	
2019/4/24 14:00	29.1	0.0
2019/4/24 14:10	29.1	
2019/4/24 14:20	29.1	
2019/4/24 14:30	29.1	
2019/4/24 14:40	29.1	
2019/4/24 14:50	29.1	
2019/4/24 15:00	29.1	0.0
2019/4/24 15:10	29.1	
2019/4/24 15:20	29.1	
2019/4/24 15:30	29.1	
2019/4/24 15:40	29.1	
2019/4/24 15:50	29.1	
2019/4/24 16:00	29.1	0.0
2019/4/24 16:10	29.1	
2019/4/24 16:20	29.1	
2019/4/24 16:30	29.1	
2019/4/24 16:40	29.1	
2019/4/24 16:50	29.1	
2019/4/24 17:00	29.1	0.0
2019/4/24 17:10	29.1	
2019/4/24 17:20	29.1	
2019/4/24 17:30	29.1	
2019/4/24 17:40	29.1	
2019/4/24 17:50	29.1	
2019/4/24 18:00	29.1	0.0
2019/4/24 18:10	29.1	
2019/4/24 18:20	29.1	
2019/4/24 18:30	29.1	
2019/4/24 18:40	29.1	
2019/4/24 18:50	29.1	
2019/4/24 19:00	29.1	0.0
2019/4/24 19:10	29.1	
2019/4/24 19:20	29.1	
2019/4/24 19:30	29.1	
2019/4/24 19:40	29.1	
2019/4/24 19:50	29.1	
2019/4/24 20:00	29.1	0.0
2019/4/24 20:10	29.1	
2019/4/24 20:20	29.1	
2019/4/24 20:30	29.1	
2019/4/24 20:40	29.1	
2019/4/24 20:50	29.1	
2019/4/24 21:00	29.1	0.0
2019/4/24 21:10	29.1	
2019/4/24 21:20	29.1	
2019/4/24 21:30	29.1	
2019/4/24 21:40	29.1	
2019/4/24 21:50	29.1	
2019/4/24 22:00	29.1	0.0
2019/4/24 22:10	29.1	
2019/4/24 22:20	29.1	
2019/4/24 22:30	29.1	
2019/4/24 22:40	29.2	
2019/4/24 22:50	29.2	

観測地点		瀬戸石ダム下流（水位）	
年/月/日 時:分	観測項目		
	水位(m)	雨量(mm/h)	
2019/4/24 23:00	29.2	0.0	
2019/4/24 23:10	29.2		
2019/4/24 23:20	29.2		
2019/4/24 23:30	29.2		
2019/4/24 23:40	29.2		
2019/4/24 23:50	29.2		
2019/4/25 0:00	29.2	1.0	
2019/4/25 0:10	29.2		
2019/4/25 0:20	29.2		
2019/4/25 0:30	29.2		
2019/4/25 0:40	29.2		
2019/4/25 0:50	29.2		
2019/4/25 1:00	29.2	0.0	
2019/4/25 1:10	29.2		
2019/4/25 1:20	29.2		
2019/4/25 1:30	29.2		
2019/4/25 1:40	29.2		
2019/4/25 1:50	29.2		
2019/4/25 2:00	29.2	0.0	
2019/4/25 2:10	29.2		
2019/4/25 2:20	29.2		
2019/4/25 2:30	29.2		
2019/4/25 2:40	29.2		
2019/4/25 2:50	29.2		
2019/4/25 3:00	29.2	0.0	
2019/4/25 3:10	29.2		
2019/4/25 3:20	29.2		
2019/4/25 3:30	29.2		
2019/4/25 3:40	29.2		
2019/4/25 3:50	29.2		
2019/4/25 4:00	29.2	0.0	
2019/4/25 4:10	29.2		
2019/4/25 4:20	29.2		
2019/4/25 4:30	29.2		
2019/4/25 4:40	29.2		
2019/4/25 4:50	29.2		
2019/4/25 5:00	29.2	0.0	
2019/4/25 5:10	29.2		
2019/4/25 5:20	29.2		
2019/4/25 5:30	29.2		
2019/4/25 5:40	29.2		
2019/4/25 5:50	29.2		
2019/4/25 6:00	29.2	0.0	
2019/4/25 6:10	29.2		
2019/4/25 6:20	29.2		
2019/4/25 6:30	29.2		
2019/4/25 6:40	29.2		
2019/4/25 6:50	29.2		
2019/4/25 7:00	29.2	0.0	
2019/4/25 7:10	29.2		
2019/4/25 7:20	29.2		
2019/4/25 7:30	29.2		
2019/4/25 7:40	29.2		
2019/4/25 7:50	29.2		
2019/4/25 8:00	29.2	0.0	
2019/4/25 8:10	29.2		
2019/4/25 8:20	29.2		
2019/4/25 8:30	29.2		
2019/4/25 8:40	29.2		
2019/4/25 8:50	29.2		
2019/4/25 9:00	29.2	0.0	
2019/4/25 9:10	29.2		
2019/4/25 9:20	29.2		
2019/4/25 9:30	29.2		
2019/4/25 9:40	29.2		
2019/4/25 9:50	29.2		
2019/4/25 10:00	29.2	0.0	
2019/4/25 10:10	29.2		
2019/4/25 10:20	29.2		

観測地点 瀬戸石ダム下流 (水位)		
年/月/日 時:分	観測項目	
	水位(m)	雨量(mm/h)
2019/4/25 10:30	29.2	
2019/4/25 10:40	29.2	
2019/4/25 10:50	29.2	
2019/4/25 11:00	29.2	0.0
2019/4/25 11:10	29.2	
2019/4/25 11:20	29.2	
2019/4/25 11:30	29.2	
2019/4/25 11:40	29.2	
2019/4/25 11:50	29.2	
2019/4/25 12:00	29.2	0.0
2019/4/25 12:10	29.2	
2019/4/25 12:20	29.2	
2019/4/25 12:30	29.2	
2019/4/25 12:40	29.2	
2019/4/25 12:50	29.2	
2019/4/25 13:00	29.2	0.0
2019/4/25 13:10	29.2	
2019/4/25 13:20	29.2	
2019/4/25 13:30	29.2	
2019/4/25 13:40	29.2	
2019/4/25 13:50	29.2	
2019/4/25 14:00	29.2	0.0
2019/4/25 14:10	29.2	
2019/4/25 14:20	29.2	
2019/4/25 14:30	29.2	
2019/4/25 14:40	29.2	
2019/4/25 14:50	29.2	
2019/4/25 15:00	29.2	0.0
2019/4/25 15:10	29.2	
2019/4/25 15:20	29.2	
2019/4/25 15:30	29.2	
2019/4/25 15:40	29.2	
2019/4/25 15:50	29.2	
2019/4/25 16:00	29.2	0.0
2019/4/25 16:10	29.2	
2019/4/25 16:20	29.2	
2019/4/25 16:30	29.2	
2019/4/25 16:40	29.2	
2019/4/25 16:50	29.2	
2019/4/25 17:00	29.2	0.0
2019/4/25 17:10	29.2	
2019/4/25 17:20	29.2	
2019/4/25 17:30	29.2	
2019/4/25 17:40	29.2	
2019/4/25 17:50	29.2	
2019/4/25 18:00	29.2	0.0
2019/4/25 18:10	29.2	
2019/4/25 18:20	29.2	
2019/4/25 18:30	29.2	
2019/4/25 18:40	29.2	
2019/4/25 18:50	29.2	
2019/4/25 19:00	29.2	0.0
2019/4/25 19:10	29.2	
2019/4/25 19:20	29.2	
2019/4/25 19:30	29.2	
2019/4/25 19:40	29.2	
2019/4/25 19:50	29.2	
2019/4/25 20:00	29.2	0.0
2019/4/25 20:10	29.2	
2019/4/25 20:20	29.2	
2019/4/25 20:30	29.2	
2019/4/25 20:40	29.2	
2019/4/25 20:50	29.2	
2019/4/25 21:00	29.2	0.0
2019/4/25 21:10	29.2	
2019/4/25 21:20	29.2	
2019/4/25 21:30	29.2	
2019/4/25 21:40	29.2	
2019/4/25 21:50	29.2	

観測地点		瀬戸石ダム下流 (水位)	
年/月/日 時:分	観測項目		
	水位(m)	雨量(mm/h)	
2019/4/25 22:00	29.2	0.0	
2019/4/25 22:10	29.2		
2019/4/25 22:20	29.2		
2019/4/25 22:30	29.2		
2019/4/25 22:40	29.2		
2019/4/25 22:50	29.2		
2019/4/25 23:00	29.2	0.0	
2019/4/25 23:10	29.2		
2019/4/25 23:20	29.2		
2019/4/25 23:30	29.2		
2019/4/25 23:40	29.2		
2019/4/25 23:50	29.2		
2019/4/26 0:00	29.2	0.0	
2019/4/26 0:10	29.2		
2019/4/26 0:20	29.2		
2019/4/26 0:30	29.2		
2019/4/26 0:40	29.2		
2019/4/26 0:50	29.2		
2019/4/26 1:00	29.2	0.0	
2019/4/26 1:10	29.2		
2019/4/26 1:20	29.2		
2019/4/26 1:30	29.2		
2019/4/26 1:40	29.2		
2019/4/26 1:50	29.2		
2019/4/26 2:00	29.2	0.0	
2019/4/26 2:10	29.2		
2019/4/26 2:20	29.2		
2019/4/26 2:30	29.2		
2019/4/26 2:40	29.2		
2019/4/26 2:50	29.2		
2019/4/26 3:00	29.2	0.0	
2019/4/26 3:10	29.2		
2019/4/26 3:20	29.2		
2019/4/26 3:30	29.2		
2019/4/26 3:40	29.2		
2019/4/26 3:50	29.2		
2019/4/26 4:00	29.2	0.0	
2019/4/26 4:10	29.2		
2019/4/26 4:20	29.2		
2019/4/26 4:30	29.2		
2019/4/26 4:40	29.2		
2019/4/26 4:50	29.2		
2019/4/26 5:00	29.2	0.0	
2019/4/26 5:10	29.2		
2019/4/26 5:20	29.2		
2019/4/26 5:30	29.2		
2019/4/26 5:40	29.2		
2019/4/26 5:50	29.2		
2019/4/26 6:00	29.2	0.0	
2019/4/26 6:10	29.2		
2019/4/26 6:20	29.2		
2019/4/26 6:30	29.2		
2019/4/26 6:40	29.2		
2019/4/26 6:50	29.2		
2019/4/26 7:00	29.2	1.0	
2019/4/26 7:10	29.2		
2019/4/26 7:20	29.2		
2019/4/26 7:30	29.2		
2019/4/26 7:40	29.2		
2019/4/26 7:50	29.2		
2019/4/26 8:00	29.2	0.0	
2019/4/26 8:10	29.2		
2019/4/26 8:20	29.2		
2019/4/26 8:30	29.2		
2019/4/26 8:40	29.2		
2019/4/26 8:50	29.2		
2019/4/26 9:00	29.2	0.0	
2019/4/26 9:10	29.2		
2019/4/26 9:20	29.2		



観測地点 瀬戸石ダム下流 (水位)		
年/月/日 時:分	観測項目	
	水位(m)	雨量(mm/h)
2019/4/26 9:30	29.2	
2019/4/26 9:40	29.2	
2019/4/26 9:50	29.2	
2019/4/26 10:00	29.2	0.0
2019/4/26 10:10	29.2	
2019/4/26 10:20	29.2	
2019/4/26 10:30	29.2	
2019/4/26 10:40	29.2	
2019/4/26 10:50	29.2	
2019/4/26 11:00	29.2	0.0
2019/4/26 11:10	29.2	
2019/4/26 11:20	29.2	
2019/4/26 11:30	29.2	
2019/4/26 11:40	29.2	
2019/4/26 11:50	29.2	
2019/4/26 12:00	29.2	0.0
2019/4/26 12:10	29.2	
2019/4/26 12:20	29.2	
2019/4/26 12:30	29.2	
2019/4/26 12:40	29.2	
2019/4/26 12:50	29.2	
2019/4/26 13:00	29.2	0.0
2019/4/26 13:10	29.2	
2019/4/26 13:20	29.2	
2019/4/26 13:30	29.2	
2019/4/26 13:40	29.2	
2019/4/26 13:50	29.2	
2019/4/26 14:00	29.2	0.0
2019/4/26 14:10	29.2	
2019/4/26 14:20	29.2	
2019/4/26 14:30	29.2	
2019/4/26 14:40	29.2	
2019/4/26 14:50	29.2	
2019/4/26 15:00	29.2	0.0
2019/4/26 15:10	29.2	
2019/4/26 15:20	29.2	
2019/4/26 15:30	29.2	
2019/4/26 15:40	29.2	
2019/4/26 15:50	29.2	
2019/4/26 16:00	29.2	0.0
2019/4/26 16:10	29.2	
2019/4/26 16:20	29.2	
2019/4/26 16:30	29.2	
2019/4/26 16:40	29.2	
2019/4/26 16:50	29.2	
2019/4/26 17:00	29.2	0.0
2019/4/26 17:10	29.2	
2019/4/26 17:20	29.2	
2019/4/26 17:30	29.2	
2019/4/26 17:40	29.2	
2019/4/26 17:50	29.2	
2019/4/26 18:00	29.2	0.0
2019/4/26 18:10	29.2	
2019/4/26 18:20	29.2	
2019/4/26 18:30	29.2	
2019/4/26 18:40	29.2	
2019/4/26 18:50	29.2	
2019/4/26 19:00	29.2	0.0
2019/4/26 19:10	29.2	
2019/4/26 19:20	29.2	
2019/4/26 19:30	29.2	
2019/4/26 19:40	29.2	
2019/4/26 19:50	29.2	
2019/4/26 20:00	29.2	0.0
2019/4/26 20:10	29.2	
2019/4/26 20:20	29.2	
2019/4/26 20:30	29.2	
2019/4/26 20:40	29.2	
2019/4/26 20:50	29.2	

観測地点 瀬戸石ダム下流 (水位)		
年/月/日 時:分	観測項目	
	水位(m)	雨量(mm/h)
2019/4/26 21:00	29.2	0.0
2019/4/26 21:10	29.2	
2019/4/26 21:20	29.2	
2019/4/26 21:30	29.2	
2019/4/26 21:40	29.2	
2019/4/26 21:50	29.2	
2019/4/26 22:00	29.2	0.0
2019/4/26 22:10	29.2	
2019/4/26 22:20	29.2	
2019/4/26 22:30	29.2	
2019/4/26 22:40	29.2	
2019/4/26 22:50	29.2	
2019/4/26 23:00	29.2	0.0
2019/4/26 23:10	29.2	
2019/4/26 23:20	29.2	
2019/4/26 23:30	29.2	
2019/4/26 23:40	29.2	
2019/4/26 23:50	29.2	
2019/4/27 0:00	29.2	0.0
2019/4/27 0:10	29.2	
2019/4/27 0:20	29.2	
2019/4/27 0:30	29.2	
2019/4/27 0:40	29.2	
2019/4/27 0:50	29.2	
2019/4/27 1:00	29.2	0.0
2019/4/27 1:10	29.2	
2019/4/27 1:20	29.2	
2019/4/27 1:30	29.2	
2019/4/27 1:40	29.2	
2019/4/27 1:50	29.2	
2019/4/27 2:00	29.2	0.0
2019/4/27 2:10	29.2	
2019/4/27 2:20	29.1	
2019/4/27 2:30	29.1	
2019/4/27 2:40	29.1	
2019/4/27 2:50	29.1	
2019/4/27 3:00	29.1	0.0
2019/4/27 3:10	29.1	
2019/4/27 3:20	29.1	
2019/4/27 3:30	29.1	
2019/4/27 3:40	29.1	
2019/4/27 3:50	29.1	
2019/4/27 4:00	29.1	0.0
2019/4/27 4:10	29.1	
2019/4/27 4:20	29.1	
2019/4/27 4:30	29.1	
2019/4/27 4:40	29.1	
2019/4/27 4:50	29.1	
2019/4/27 5:00	29.1	0.0
2019/4/27 5:10	29.1	
2019/4/27 5:20	29.1	
2019/4/27 5:30	29.1	
2019/4/27 5:40	29.1	
2019/4/27 5:50	29.1	
2019/4/27 6:00	29.1	0.0
2019/4/27 6:10	29.1	
2019/4/27 6:20	29.1	
2019/4/27 6:30	29.1	
2019/4/27 6:40	29.1	
2019/4/27 6:50	29.1	
2019/4/27 7:00	29.1	0.0
2019/4/27 7:10	29.1	
2019/4/27 7:20	29.1	
2019/4/27 7:30	29.1	
2019/4/27 7:40	29.1	
2019/4/27 7:50	29.1	
2019/4/27 8:00	29.1	0.0
2019/4/27 8:10	29.1	
2019/4/27 8:20	29.2	

観測地点 瀬戸石ダム下流 (水位)		
年/月/日 時:分	観測項目	
	水位(m)	雨量(mm/h)
2019/4/27 8:30	29.1	
2019/4/27 8:40	29.1	
2019/4/27 8:50	29.1	
2019/4/27 9:00	29.1	0.0
2019/4/27 9:10	29.1	
2019/4/27 9:20	29.1	
2019/4/27 9:30	29.2	
2019/4/27 9:40	29.1	
2019/4/27 9:50	29.1	
2019/4/27 10:00	29.1	0.0
2019/4/27 10:10	29.1	
2019/4/27 10:20	29.2	
2019/4/27 10:30	29.1	
2019/4/27 10:40	29.1	
2019/4/27 10:50	29.2	
2019/4/27 11:00	29.1	0.0
2019/4/27 11:10	29.1	
2019/4/27 11:20	29.2	
2019/4/27 11:30	29.2	
2019/4/27 11:40	29.2	
2019/4/27 11:50	29.1	
2019/4/27 12:00	29.1	0.0
2019/4/27 12:10	29.1	
2019/4/27 12:20	29.1	
2019/4/27 12:30	29.1	
2019/4/27 12:40	29.1	
2019/4/27 12:50	29.1	
2019/4/27 13:00	29.1	0.0
2019/4/27 13:10	29.1	
2019/4/27 13:20	29.1	
2019/4/27 13:30	29.1	
2019/4/27 13:40	29.1	
2019/4/27 13:50	29.1	
2019/4/27 14:00	29.1	0.0
2019/4/27 14:10	29.2	
2019/4/27 14:20	29.1	
2019/4/27 14:30	29.1	
2019/4/27 14:40	29.1	
2019/4/27 14:50	29.1	
2019/4/27 15:00	29.2	0.0
2019/4/27 15:10	29.1	
2019/4/27 15:20	29.1	
2019/4/27 15:30	29.1	
2019/4/27 15:40	29.1	
2019/4/27 15:50	29.1	
2019/4/27 16:00	29.1	0.0
2019/4/27 16:10	29.1	
2019/4/27 16:20	29.1	
2019/4/27 16:30	29.1	
2019/4/27 16:40	29.1	
2019/4/27 16:50	29.1	
2019/4/27 17:00	29.1	0.0
2019/4/27 17:10	29.1	
2019/4/27 17:20	29.1	
2019/4/27 17:30	29.1	
2019/4/27 17:40	29.1	
2019/4/27 17:50	29.1	
2019/4/27 18:00	29.1	0.0
2019/4/27 18:10	29.1	
2019/4/27 18:20	29.1	
2019/4/27 18:30	29.1	
2019/4/27 18:40	29.1	
2019/4/27 18:50	29.1	
2019/4/27 19:00	29.1	0.0
2019/4/27 19:10	29.1	
2019/4/27 19:20	29.1	
2019/4/27 19:30	29.1	
2019/4/27 19:40	29.1	
2019/4/27 19:50	29.1	

観測地点 瀬戸石ダム下流 (水位)		
年/月/日 時:分	観測項目	
	水位(m)	雨量(mm/h)
2019/4/27 20:00	29.1	0.0
2019/4/27 20:10	29.1	
2019/4/27 20:20	29.1	
2019/4/27 20:30	29.1	
2019/4/27 20:40	29.1	
2019/4/27 20:50	29.1	
2019/4/27 21:00	29.1	0.0
2019/4/27 21:10	29.1	
2019/4/27 21:20	29.1	
2019/4/27 21:30	29.1	
2019/4/27 21:40	29.1	
2019/4/27 21:50	29.1	
2019/4/27 22:00	29.1	0.0
2019/4/27 22:10	29.1	
2019/4/27 22:20	29.1	
2019/4/27 22:30	29.1	
2019/4/27 22:40	29.1	
2019/4/27 22:50	29.1	
2019/4/27 23:00	29.1	0.0
2019/4/27 23:10	29.1	
2019/4/27 23:20	29.1	
2019/4/27 23:30	29.1	
2019/4/27 23:40	29.1	
2019/4/27 23:50	29.1	
2019/4/28 0:00	29.1	0.0
2019/4/28 0:10	29.1	
2019/4/28 0:20	29.1	
2019/4/28 0:30	29.1	
2019/4/28 0:40	29.1	
2019/4/28 0:50	29.1	
2019/4/28 1:00	29.1	0.0
2019/4/28 1:10	29.1	
2019/4/28 1:20	29.1	
2019/4/28 1:30	29.1	
2019/4/28 1:40	29.1	
2019/4/28 1:50	29.1	
2019/4/28 2:00	29.1	0.0
2019/4/28 2:10	29.1	
2019/4/28 2:20	29.1	
2019/4/28 2:30	29.1	
2019/4/28 2:40	29.1	
2019/4/28 2:50	29.1	
2019/4/28 3:00	29.1	0.0
2019/4/28 3:10	29.1	
2019/4/28 3:20	29.1	
2019/4/28 3:30	29.1	
2019/4/28 3:40	29.1	
2019/4/28 3:50	29.1	
2019/4/28 4:00	29.1	0.0
2019/4/28 4:10	29.1	
2019/4/28 4:20	29.1	
2019/4/28 4:30	29.1	
2019/4/28 4:40	29.1	
2019/4/28 4:50	29.1	
2019/4/28 5:00	29.1	0.0
2019/4/28 5:10	29.1	
2019/4/28 5:20	29.1	
2019/4/28 5:30	29.1	
2019/4/28 5:40	29.1	
2019/4/28 5:50	29.1	
2019/4/28 6:00	29.1	0.0
2019/4/28 6:10	29.1	
2019/4/28 6:20	29.1	
2019/4/28 6:30	29.1	
2019/4/28 6:40	29.1	
2019/4/28 6:50	29.1	
2019/4/28 7:00	29.1	0.0
2019/4/28 7:10	29.1	
2019/4/28 7:20	29.1	

観測地点 瀬戸石ダム下流 (水位)		
年/月/日 時:分	観測項目	
	水位(m)	雨量(mm/h)
2019/4/28 7:30	29.1	
2019/4/28 7:40	29.1	
2019/4/28 7:50	29.1	
2019/4/28 8:00	29.1	0.0
2019/4/28 8:10	29.1	
2019/4/28 8:20	29.1	
2019/4/28 8:30	29.1	
2019/4/28 8:40	29.1	
2019/4/28 8:50	29.1	
2019/4/28 9:00	29.1	0.0
2019/4/28 9:10	29.1	
2019/4/28 9:20	29.1	
2019/4/28 9:30	29.1	
2019/4/28 9:40	29.1	
2019/4/28 9:50	29.1	
2019/4/28 10:00	29.1	0.0
2019/4/28 10:10	29.1	
2019/4/28 10:20	29.1	
2019/4/28 10:30	29.1	
2019/4/28 10:40	29.1	
2019/4/28 10:50	29.1	
2019/4/28 11:00	29.1	0.0
2019/4/28 11:10	29.1	
2019/4/28 11:20	29.1	
2019/4/28 11:30	29.1	
2019/4/28 11:40	29.1	
2019/4/28 11:50	29.1	
2019/4/28 12:00	29.1	0.0
2019/4/28 12:10	29.1	
2019/4/28 12:20	29.1	
2019/4/28 12:30	29.1	
2019/4/28 12:40	29.1	
2019/4/28 12:50	29.1	
2019/4/28 13:00	29.1	0.0
2019/4/28 13:10	29.1	
2019/4/28 13:20	29.1	
2019/4/28 13:30	29.1	
2019/4/28 13:40	29.1	
2019/4/28 13:50	29.1	
2019/4/28 14:00	29.1	0.0
2019/4/28 14:10	29.1	
2019/4/28 14:20	29.1	
2019/4/28 14:30	29.1	
2019/4/28 14:40	29.1	
2019/4/28 14:50	29.1	
2019/4/28 15:00	29.1	0.0
2019/4/28 15:10	29.1	
2019/4/28 15:20	29.1	
2019/4/28 15:30	29.1	
2019/4/28 15:40	29.1	
2019/4/28 15:50	29.1	
2019/4/28 16:00	29.1	0.0
2019/4/28 16:10	29.1	
2019/4/28 16:20	29.1	
2019/4/28 16:30	29.1	
2019/4/28 16:40	29.1	
2019/4/28 16:50	29.1	
2019/4/28 17:00	29.1	0.0
2019/4/28 17:10	29.1	
2019/4/28 17:20	29.1	
2019/4/28 17:30	29.1	
2019/4/28 17:40	29.1	
2019/4/28 17:50	29.1	
2019/4/28 18:00	29.1	0.0
2019/4/28 18:10	29.1	
2019/4/28 18:20	29.1	
2019/4/28 18:30	29.1	
2019/4/28 18:40	29.1	
2019/4/28 18:50	29.1	

観測地点 瀬戸石ダム下流 (水位)		
年/月/日 時:分	観測項目	
	水位(m)	雨量(mm/h)
2019/4/28 19:00	29.1	0.0
2019/4/28 19:10	29.1	
2019/4/28 19:20	29.1	
2019/4/28 19:30	29.1	
2019/4/28 19:40	29.1	
2019/4/28 19:50	29.1	
2019/4/28 20:00	29.1	0.0
2019/4/28 20:10	29.1	
2019/4/28 20:20	29.1	
2019/4/28 20:30	29.1	
2019/4/28 20:40	29.1	
2019/4/28 20:50	29.1	
2019/4/28 21:00	29.1	0.0
2019/4/28 21:10	29.1	
2019/4/28 21:20	29.1	
2019/4/28 21:30	29.1	
2019/4/28 21:40	29.1	
2019/4/28 21:50	29.1	
2019/4/28 22:00	29.1	0.0
2019/4/28 22:10	29.1	
2019/4/28 22:20	29.1	
2019/4/28 22:30	29.1	
2019/4/28 22:40	29.1	
2019/4/28 22:50	29.1	
2019/4/28 23:00	29.1	0.0
2019/4/28 23:10	29.1	
2019/4/28 23:20	29.1	
2019/4/28 23:30	29.1	
2019/4/28 23:40	29.1	
2019/4/28 23:50	29.1	
2019/4/29 0:00	29.1	0.0
2019/4/29 0:10	29.1	
2019/4/29 0:20	29.1	
2019/4/29 0:30	29.1	
2019/4/29 0:40	29.1	
2019/4/29 0:50	29.1	
2019/4/29 1:00	29.1	0.0
2019/4/29 1:10	29.1	
2019/4/29 1:20	29.1	
2019/4/29 1:30	29.1	
2019/4/29 1:40	29.1	
2019/4/29 1:50	29.1	
2019/4/29 2:00	29.1	0.0
2019/4/29 2:10	29.1	
2019/4/29 2:20	29.1	
2019/4/29 2:30	29.1	
2019/4/29 2:40	29.1	
2019/4/29 2:50	29.1	
2019/4/29 3:00	29.1	0.0
2019/4/29 3:10	29.1	
2019/4/29 3:20	29.1	
2019/4/29 3:30	29.1	
2019/4/29 3:40	29.1	
2019/4/29 3:50	29.1	
2019/4/29 4:00	29.1	0.0
2019/4/29 4:10	29.1	
2019/4/29 4:20	29.1	
2019/4/29 4:30	29.1	
2019/4/29 4:40	29.1	
2019/4/29 4:50	29.1	
2019/4/29 5:00	29.1	0.0
2019/4/29 5:10	29.1	
2019/4/29 5:20	29.1	
2019/4/29 5:30	29.1	
2019/4/29 5:40	29.1	
2019/4/29 5:50	29.1	
2019/4/29 6:00	29.1	0.0
2019/4/29 6:10	29.1	
2019/4/29 6:20	29.1	

観測地点 瀬戸石ダム下流 (水位)		
年/月/日 時:分	観測項目	
	水位(m)	雨量(mm/h)
2019/4/29 6:30	29.1	
2019/4/29 6:40	29.1	
2019/4/29 6:50	29.1	
2019/4/29 7:00	29.1	0.0
2019/4/29 7:10	29.1	
2019/4/29 7:20	29.1	
2019/4/29 7:30	29.1	
2019/4/29 7:40	29.1	
2019/4/29 7:50	29.1	
2019/4/29 8:00	29.1	0.0
2019/4/29 8:10	29.1	
2019/4/29 8:20	29.1	
2019/4/29 8:30	29.1	
2019/4/29 8:40	29.1	
2019/4/29 8:50	29.1	
2019/4/29 9:00	29.1	0.0
2019/4/29 9:10	29.1	
2019/4/29 9:20	29.1	
2019/4/29 9:30	29.1	
2019/4/29 9:40	29.1	
2019/4/29 9:50	29.1	
2019/4/29 10:00	29.1	0.0
2019/4/29 10:10	29.1	
2019/4/29 10:20	29.1	
2019/4/29 10:30	29.1	
2019/4/29 10:40	29.1	
2019/4/29 10:50	29.1	
2019/4/29 11:00	29.1	2.0
2019/4/29 11:10	29.1	
2019/4/29 11:20	29.1	
2019/4/29 11:30	29.1	
2019/4/29 11:40	29.1	
2019/4/29 11:50	29.1	
2019/4/29 12:00	29.1	5.0
2019/4/29 12:10	29.1	
2019/4/29 12:20	29.1	
2019/4/29 12:30	29.1	
2019/4/29 12:40	29.1	
2019/4/29 12:50	29.1	
2019/4/29 13:00	29.1	7.0
2019/4/29 13:10	29.1	
2019/4/29 13:20	29.1	
2019/4/29 13:30	29.1	
2019/4/29 13:40	29.1	
2019/4/29 13:50	29.1	
2019/4/29 14:00	29.1	4.0
2019/4/29 14:10	29.1	
2019/4/29 14:20	29.1	
2019/4/29 14:30	29.1	
2019/4/29 14:40	29.1	
2019/4/29 14:50	29.1	
2019/4/29 15:00	29.1	2.0
2019/4/29 15:10	29.1	
2019/4/29 15:20	29.1	
2019/4/29 15:30	29.2	
2019/4/29 15:40	29.2	
2019/4/29 15:50	29.2	
2019/4/29 16:00	29.2	0.0
2019/4/29 16:10	29.2	
2019/4/29 16:20	29.2	
2019/4/29 16:30	29.2	
2019/4/29 16:40	29.2	
2019/4/29 16:50	29.2	
2019/4/29 17:00	29.2	0.0
2019/4/29 17:10	29.2	
2019/4/29 17:20	29.2	
2019/4/29 17:30	29.2	
2019/4/29 17:40	29.2	
2019/4/29 17:50	29.2	

観測地点 瀬戸石ダム下流 (水位)		
年/月/日 時:分	観測項目	
	水位(m)	雨量(mm/h)
2019/4/29 18:00	29.2	0.0
2019/4/29 18:10	29.2	
2019/4/29 18:20	29.2	
2019/4/29 18:30	29.3	
2019/4/29 18:40	29.3	
2019/4/29 18:50	29.3	
2019/4/29 19:00	29.3	0.0
2019/4/29 19:10	29.4	
2019/4/29 19:20	29.4	
2019/4/29 19:30	29.4	
2019/4/29 19:40	29.4	
2019/4/29 19:50	29.4	
2019/4/29 20:00	29.4	1.0
2019/4/29 20:10	29.4	
2019/4/29 20:20	29.4	
2019/4/29 20:30	29.4	
2019/4/29 20:40	29.4	
2019/4/29 20:50	29.4	
2019/4/29 21:00	29.5	0.0
2019/4/29 21:10	29.4	
2019/4/29 21:20	29.4	
2019/4/29 21:30	29.4	
2019/4/29 21:40	29.4	
2019/4/29 21:50	29.5	
2019/4/29 22:00	29.5	0.0
2019/4/29 22:10	29.5	
2019/4/29 22:20	29.5	
2019/4/29 22:30	29.6	
2019/4/29 22:40	29.5	
2019/4/29 22:50	29.6	
2019/4/29 23:00	29.6	1.0
2019/4/29 23:10	29.5	
2019/4/29 23:20	29.5	
2019/4/29 23:30	29.5	
2019/4/29 23:40	29.6	
2019/4/29 23:50	29.5	
2019/4/30 0:00	29.5	0.0
2019/4/30 0:10	29.6	
2019/4/30 0:20	29.5	
2019/4/30 0:30	29.6	
2019/4/30 0:40	29.5	
2019/4/30 0:50	29.5	
2019/4/30 1:00	29.5	0.0
2019/4/30 1:10	29.6	
2019/4/30 1:20	29.6	
2019/4/30 1:30	29.6	
2019/4/30 1:40	29.6	
2019/4/30 1:50	29.6	
2019/4/30 2:00	29.6	1.0
2019/4/30 2:10	29.6	
2019/4/30 2:20	29.6	
2019/4/30 2:30	29.6	
2019/4/30 2:40	29.6	
2019/4/30 2:50	29.6	
2019/4/30 3:00	29.6	2.0
2019/4/30 3:10	29.6	
2019/4/30 3:20	29.6	
2019/4/30 3:30	29.6	
2019/4/30 3:40	29.6	
2019/4/30 3:50	29.6	
2019/4/30 4:00	29.6	1.0
2019/4/30 4:10	29.6	
2019/4/30 4:20	29.6	
2019/4/30 4:30	29.6	
2019/4/30 4:40	29.6	
2019/4/30 4:50	29.6	
2019/4/30 5:00	29.6	0.0
2019/4/30 5:10	29.6	
2019/4/30 5:20	29.6	



観測地点 瀬戸石ダム下流 (水位)		
年/月/日 時:分	観測項目	
	水位(m)	雨量(mm/h)
2019/4/30 5:30	29.6	
2019/4/30 5:40	29.6	
2019/4/30 5:50	29.6	
2019/4/30 6:00	29.6	1.0
2019/4/30 6:10	29.6	
2019/4/30 6:20	29.6	
2019/4/30 6:30	29.6	
2019/4/30 6:40	29.6	
2019/4/30 6:50	29.6	
2019/4/30 7:00	29.6	2.0
2019/4/30 7:10	29.6	
2019/4/30 7:20	29.6	
2019/4/30 7:30	29.6	
2019/4/30 7:40	29.6	
2019/4/30 7:50	29.6	
2019/4/30 8:00	29.6	1.0
2019/4/30 8:10	29.6	
2019/4/30 8:20	29.6	
2019/4/30 8:30	29.6	
2019/4/30 8:40	29.6	
2019/4/30 8:50	29.6	
2019/4/30 9:00	29.6	1.0
2019/4/30 9:10	29.6	
2019/4/30 9:20	29.6	
2019/4/30 9:30	29.6	
2019/4/30 9:40	29.6	
2019/4/30 9:50	29.6	
2019/4/30 10:00	29.6	0.0
2019/4/30 10:10	29.6	
2019/4/30 10:20	29.6	
2019/4/30 10:30	29.6	
2019/4/30 10:40	29.6	
2019/4/30 10:50	29.6	
2019/4/30 11:00	29.6	1.0
2019/4/30 11:10	29.6	
2019/4/30 11:20	29.6	
2019/4/30 11:30	29.6	
2019/4/30 11:40	29.6	
2019/4/30 11:50	29.6	
2019/4/30 12:00	29.6	1.0
2019/4/30 12:10	29.6	
2019/4/30 12:20	29.6	
2019/4/30 12:30	29.6	
2019/4/30 12:40	29.5	
2019/4/30 12:50	29.5	
2019/4/30 13:00	29.5	0.0
2019/4/30 13:10	29.5	
2019/4/30 13:20	29.5	
2019/4/30 13:30	29.5	
2019/4/30 13:40	29.5	
2019/4/30 13:50	29.5	
2019/4/30 14:00	29.5	2.0
2019/4/30 14:10	29.5	
2019/4/30 14:20	29.5	
2019/4/30 14:30	29.5	
2019/4/30 14:40	29.5	
2019/4/30 14:50	29.5	
2019/4/30 15:00	29.5	2.0
2019/4/30 15:10	29.5	
2019/4/30 15:20	29.5	
2019/4/30 15:30	29.5	
2019/4/30 15:40	29.5	
2019/4/30 15:50	29.5	
2019/4/30 16:00	29.5	1.0
2019/4/30 16:10	29.5	
2019/4/30 16:20	29.5	
2019/4/30 16:30	29.5	
2019/4/30 16:40	29.5	
2019/4/30 16:50	29.5	

観測地点 瀬戸石ダム下流 (水位)		
年/月/日 時:分	観測項目	
	水位(m)	雨量(mm/h)
2019/4/30 17:00	29.5	3.0
2019/4/30 17:10	29.5	
2019/4/30 17:20	29.5	
2019/4/30 17:30	29.5	
2019/4/30 17:40	29.5	
2019/4/30 17:50	29.5	
2019/4/30 18:00	29.5	1.0
2019/4/30 18:10	29.5	
2019/4/30 18:20	29.5	
2019/4/30 18:30	29.5	
2019/4/30 18:40	29.5	
2019/4/30 18:50	29.5	
2019/4/30 19:00	29.5	0.0
2019/4/30 19:10	29.5	
2019/4/30 19:20	29.5	
2019/4/30 19:30	29.5	
2019/4/30 19:40	29.5	
2019/4/30 19:50	29.5	
2019/4/30 20:00	29.5	1.0
2019/4/30 20:10	29.5	
2019/4/30 20:20	29.5	
2019/4/30 20:30	29.5	
2019/4/30 20:40	29.5	
2019/4/30 20:50	29.5	
2019/4/30 21:00	29.5	0.0
2019/4/30 21:10	29.5	
2019/4/30 21:20	29.5	
2019/4/30 21:30	29.5	
2019/4/30 21:40	29.5	
2019/4/30 21:50	29.5	
2019/4/30 22:00	29.5	0.0
2019/4/30 22:10	29.5	
2019/4/30 22:20	29.5	
2019/4/30 22:30	29.5	
2019/4/30 22:40	29.5	
2019/4/30 22:50	29.5	
2019/4/30 23:00	29.5	0.0
2019/4/30 23:10	29.5	
2019/4/30 23:20	29.5	
2019/4/30 23:30	29.5	
2019/4/30 23:40	29.5	
2019/4/30 23:50	29.5	
2019/5/1 0:00	29.5	0.0
2019/5/1 0:10	29.5	
2019/5/1 0:20	29.5	
2019/5/1 0:30	29.5	
2019/5/1 0:40	29.5	
2019/5/1 0:50	29.5	
2019/5/1 1:00	29.5	1.0
2019/5/1 1:10	29.5	
2019/5/1 1:20	29.5	
2019/5/1 1:30	29.5	
2019/5/1 1:40	29.5	
2019/5/1 1:50	29.5	
2019/5/1 2:00	29.5	0.0
2019/5/1 2:10	29.5	
2019/5/1 2:20	29.5	
2019/5/1 2:30	29.5	
2019/5/1 2:40	29.5	
2019/5/1 2:50	29.5	
2019/5/1 3:00	29.5	0.0
2019/5/1 3:10	29.5	
2019/5/1 3:20	29.5	
2019/5/1 3:30	29.5	
2019/5/1 3:40	29.5	
2019/5/1 3:50	29.5	
2019/5/1 4:00	29.5	0.0
2019/5/1 4:10	29.5	
2019/5/1 4:20	29.5	

観測地点 瀬戸石ダム下流 (水位)		
年/月/日 時:分	観測項目	
	水位(m)	雨量(mm/h)
2019/5/1 4:30	29.5	
2019/5/1 4:40	29.5	
2019/5/1 4:50	29.5	
2019/5/1 5:00	29.5	0.0
2019/5/1 5:10	29.5	
2019/5/1 5:20	29.5	
2019/5/1 5:30	29.5	
2019/5/1 5:40	29.5	
2019/5/1 5:50	29.5	
2019/5/1 6:00	29.5	0.0
2019/5/1 6:10	29.5	
2019/5/1 6:20	29.5	
2019/5/1 6:30	29.5	
2019/5/1 6:40	29.5	
2019/5/1 6:50	29.5	
2019/5/1 7:00	29.5	1.0
2019/5/1 7:10	29.5	
2019/5/1 7:20	29.5	
2019/5/1 7:30	29.5	
2019/5/1 7:40	29.5	
2019/5/1 7:50	29.6	
2019/5/1 8:00	29.6	0.0
2019/5/1 8:10	29.6	
2019/5/1 8:20	29.6	
2019/5/1 8:30	29.6	
2019/5/1 8:40	29.6	
2019/5/1 8:50	29.6	
2019/5/1 9:00	29.6	0.0
2019/5/1 9:10	29.6	
2019/5/1 9:20	29.6	
2019/5/1 9:30	29.6	
2019/5/1 9:40	29.6	
2019/5/1 9:50	29.6	
2019/5/1 10:00	29.6	0.0
2019/5/1 10:10	29.6	
2019/5/1 10:20	29.6	
2019/5/1 10:30	29.6	
2019/5/1 10:40	29.6	
2019/5/1 10:50	29.6	
2019/5/1 11:00	29.6	0.0
2019/5/1 11:10	29.6	
2019/5/1 11:20	29.6	
2019/5/1 11:30	29.6	
2019/5/1 11:40	29.6	
2019/5/1 11:50	29.6	
2019/5/1 12:00	29.6	0.0
2019/5/1 12:10	29.6	
2019/5/1 12:20	29.6	
2019/5/1 12:30	29.6	
2019/5/1 12:40	29.6	
2019/5/1 12:50	29.6	
2019/5/1 13:00	29.6	0.0
2019/5/1 13:10	29.6	
2019/5/1 13:20	29.6	
2019/5/1 13:30	29.6	
2019/5/1 13:40	29.6	
2019/5/1 13:50	29.6	
2019/5/1 14:00	29.6	0.0
2019/5/1 14:10	29.6	
2019/5/1 14:20	29.6	
2019/5/1 14:30	29.6	
2019/5/1 14:40	29.6	
2019/5/1 14:50	29.6	
2019/5/1 15:00	29.6	0.0
2019/5/1 15:10	29.6	
2019/5/1 15:20	29.6	
2019/5/1 15:30	29.6	
2019/5/1 15:40	29.6	
2019/5/1 15:50	29.6	

観測地点 瀬戸石ダム下流 (水位)		
年/月/日 時:分	観測項目	
	水位(m)	雨量(mm/h)
2019/5/1 16:00	29.6	0.0
2019/5/1 16:10	29.6	
2019/5/1 16:20	29.6	
2019/5/1 16:30	29.6	
2019/5/1 16:40	29.6	
2019/5/1 16:50	29.6	
2019/5/1 17:00	29.6	0.0
2019/5/1 17:10	29.6	
2019/5/1 17:20	29.6	
2019/5/1 17:30	29.6	
2019/5/1 17:40	29.6	
2019/5/1 17:50	29.6	
2019/5/1 18:00	29.6	0.0
2019/5/1 18:10	29.6	
2019/5/1 18:20	29.6	
2019/5/1 18:30	29.6	
2019/5/1 18:40	29.6	
2019/5/1 18:50	29.6	
2019/5/1 19:00	29.6	0.0
2019/5/1 19:10	29.6	
2019/5/1 19:20	29.6	
2019/5/1 19:30	29.6	
2019/5/1 19:40	29.6	
2019/5/1 19:50	29.6	
2019/5/1 20:00	29.6	0.0
2019/5/1 20:10	29.6	
2019/5/1 20:20	29.6	
2019/5/1 20:30	29.6	
2019/5/1 20:40	29.6	
2019/5/1 20:50	29.6	
2019/5/1 21:00	29.6	0.0
2019/5/1 21:10	29.6	
2019/5/1 21:20	29.6	
2019/5/1 21:30	29.6	
2019/5/1 21:40	29.6	
2019/5/1 21:50	29.6	
2019/5/1 22:00	29.6	0.0
2019/5/1 22:10	29.6	
2019/5/1 22:20	29.6	
2019/5/1 22:30	29.6	
2019/5/1 22:40	29.6	
2019/5/1 22:50	29.6	
2019/5/1 23:00	29.6	0.0
2019/5/1 23:10	29.6	
2019/5/1 23:20	29.6	
2019/5/1 23:30	29.6	
2019/5/1 23:40	29.6	
2019/5/1 23:50	29.6	
2019/5/2 0:00	29.6	0.0
2019/5/2 0:10	29.6	
2019/5/2 0:20	29.5	
2019/5/2 0:30	29.5	
2019/5/2 0:40	29.4	
2019/5/2 0:50	29.4	
2019/5/2 1:00	29.4	0.0
2019/5/2 1:10	29.3	
2019/5/2 1:20	29.3	
2019/5/2 1:30	29.3	
2019/5/2 1:40	29.3	
2019/5/2 1:50	29.3	
2019/5/2 2:00	29.3	0.0
2019/5/2 2:10	29.3	
2019/5/2 2:20	29.3	
2019/5/2 2:30	29.3	
2019/5/2 2:40	29.3	
2019/5/2 2:50	29.3	
2019/5/2 3:00	29.3	0.0
2019/5/2 3:10	29.3	
2019/5/2 3:20	29.3	

観測地点 瀬戸石ダム下流 (水位)		
年/月/日 時:分	観測項目	
	水位(m)	雨量(mm/h)
2019/5/2 3:30	29.3	
2019/5/2 3:40	29.3	
2019/5/2 3:50	29.3	
2019/5/2 4:00	29.3	0.0
2019/5/2 4:10	29.3	
2019/5/2 4:20	29.3	
2019/5/2 4:30	29.3	
2019/5/2 4:40	29.3	
2019/5/2 4:50	29.3	
2019/5/2 5:00	29.3	0.0
2019/5/2 5:10	29.3	
2019/5/2 5:20	29.3	
2019/5/2 5:30	29.3	
2019/5/2 5:40	29.3	
2019/5/2 5:50	29.3	
2019/5/2 6:00	29.3	0.0
2019/5/2 6:10	29.3	
2019/5/2 6:20	29.3	
2019/5/2 6:30	29.3	
2019/5/2 6:40	29.3	
2019/5/2 6:50	29.3	
2019/5/2 7:00	29.3	0.0
2019/5/2 7:10	29.3	
2019/5/2 7:20	29.3	
2019/5/2 7:30	29.3	
2019/5/2 7:40	29.3	
2019/5/2 7:50	29.3	
2019/5/2 8:00	29.3	0.0
2019/5/2 8:10	29.3	
2019/5/2 8:20	29.3	
2019/5/2 8:30	29.3	
2019/5/2 8:40	29.3	
2019/5/2 8:50	29.3	
2019/5/2 9:00	29.3	0.0
2019/5/2 9:10	29.3	
2019/5/2 9:20	29.3	
2019/5/2 9:30	29.3	
2019/5/2 9:40	29.3	
2019/5/2 9:50	29.3	
2019/5/2 10:00	29.3	0.0
2019/5/2 10:10	29.3	
2019/5/2 10:20	29.3	
2019/5/2 10:30	29.3	
2019/5/2 10:40	29.3	
2019/5/2 10:50	29.3	
2019/5/2 11:00	29.3	0.0
2019/5/2 11:10	29.3	
2019/5/2 11:20	29.3	
2019/5/2 11:30	29.3	
2019/5/2 11:40	29.3	
2019/5/2 11:50	29.3	
2019/5/2 12:00	29.3	0.0
2019/5/2 12:10	29.3	
2019/5/2 12:20	29.3	
2019/5/2 12:30	29.3	
2019/5/2 12:40	29.3	
2019/5/2 12:50	29.3	
2019/5/2 13:00	29.3	0.0
2019/5/2 13:10	29.3	
2019/5/2 13:20	29.3	
2019/5/2 13:30	29.3	
2019/5/2 13:40	29.3	
2019/5/2 13:50	29.3	
2019/5/2 14:00	29.3	0.0
2019/5/2 14:10	29.3	
2019/5/2 14:20	29.3	
2019/5/2 14:30	29.3	
2019/5/2 14:40	29.3	
2019/5/2 14:50	29.3	

観測地点 瀬戸石ダム下流 (水位)		
年/月/日 時:分	観測項目	
	水位(m)	雨量(mm/h)
2019/5/2 15:00	29.3	0.0
2019/5/2 15:10	29.3	
2019/5/2 15:20	29.3	
2019/5/2 15:30	29.3	
2019/5/2 15:40	29.3	
2019/5/2 15:50	29.3	
2019/5/2 16:00	29.3	0.0
2019/5/2 16:10	29.3	
2019/5/2 16:20	29.3	
2019/5/2 16:30	29.3	
2019/5/2 16:40	29.3	
2019/5/2 16:50	29.3	
2019/5/2 17:00	29.3	0.0
2019/5/2 17:10	29.3	
2019/5/2 17:20	29.3	
2019/5/2 17:30	29.3	
2019/5/2 17:40	29.3	
2019/5/2 17:50	29.3	
2019/5/2 18:00	29.3	0.0
2019/5/2 18:10	29.3	
2019/5/2 18:20	29.3	
2019/5/2 18:30	29.3	
2019/5/2 18:40	29.3	
2019/5/2 18:50	29.3	
2019/5/2 19:00	29.3	0.0
2019/5/2 19:10	29.3	
2019/5/2 19:20	29.3	
2019/5/2 19:30	29.3	
2019/5/2 19:40	29.3	
2019/5/2 19:50	29.3	
2019/5/2 20:00	29.3	0.0
2019/5/2 20:10	29.3	
2019/5/2 20:20	29.3	
2019/5/2 20:30	29.3	
2019/5/2 20:40	29.3	
2019/5/2 20:50	29.3	
2019/5/2 21:00	29.3	0.0
2019/5/2 21:10	29.3	
2019/5/2 21:20	29.3	
2019/5/2 21:30	29.3	
2019/5/2 21:40	29.3	
2019/5/2 21:50	29.3	
2019/5/2 22:00	29.4	0.0
2019/5/2 22:10	29.4	
2019/5/2 22:20	29.4	
2019/5/2 22:30	29.4	
2019/5/2 22:40	29.4	
2019/5/2 22:50	29.4	
2019/5/2 23:00	29.4	0.0
2019/5/2 23:10	29.5	
2019/5/2 23:20	29.4	
2019/5/2 23:30	29.4	
2019/5/2 23:40	29.4	
2019/5/2 23:50	29.4	
2019/5/3 0:00	29.4	0.0
2019/5/3 0:10	29.4	
2019/5/3 0:20	29.4	
2019/5/3 0:30	29.4	
2019/5/3 0:40	29.4	
2019/5/3 0:50	29.4	
2019/5/3 1:00	29.3	0.0
2019/5/3 1:10	29.3	
2019/5/3 1:20	29.3	
2019/5/3 1:30	29.3	
2019/5/3 1:40	29.3	
2019/5/3 1:50	29.3	
2019/5/3 2:00	29.3	0.0
2019/5/3 2:10	29.3	
2019/5/3 2:20	29.3	

観測地点 瀬戸石ダム下流 (水位)		
年/月/日 時:分	観測項目	
	水位(m)	雨量(mm/h)
2019/5/3 2:30	29.3	
2019/5/3 2:40	29.3	
2019/5/3 2:50	29.3	
2019/5/3 3:00	29.3	0.0
2019/5/3 3:10	29.3	
2019/5/3 3:20	29.3	
2019/5/3 3:30	29.3	
2019/5/3 3:40	29.3	
2019/5/3 3:50	29.3	
2019/5/3 4:00	29.3	0.0
2019/5/3 4:10	29.3	
2019/5/3 4:20	29.3	
2019/5/3 4:30	29.3	
2019/5/3 4:40	29.3	
2019/5/3 4:50	29.3	
2019/5/3 5:00	29.3	0.0
2019/5/3 5:10	29.3	
2019/5/3 5:20	29.3	
2019/5/3 5:30	29.3	
2019/5/3 5:40	29.3	
2019/5/3 5:50	29.3	
2019/5/3 6:00	29.3	0.0
2019/5/3 6:10	29.3	
2019/5/3 6:20	29.3	
2019/5/3 6:30	29.3	
2019/5/3 6:40	29.3	
2019/5/3 6:50	29.3	
2019/5/3 7:00	29.3	0.0
2019/5/3 7:10	29.3	
2019/5/3 7:20	29.3	
2019/5/3 7:30	29.3	
2019/5/3 7:40	29.3	
2019/5/3 7:50	29.3	
2019/5/3 8:00	29.3	0.0
2019/5/3 8:10	29.3	
2019/5/3 8:20	29.3	
2019/5/3 8:30	29.3	
2019/5/3 8:40	29.3	
2019/5/3 8:50	29.3	
2019/5/3 9:00	29.3	0.0
2019/5/3 9:10	29.3	
2019/5/3 9:20	29.3	
2019/5/3 9:30	29.2	
2019/5/3 9:40	29.2	
2019/5/3 9:50	29.2	
2019/5/3 10:00	29.2	0.0
2019/5/3 10:10	29.2	
2019/5/3 10:20	29.2	
2019/5/3 10:30	29.2	
2019/5/3 10:40	29.2	
2019/5/3 10:50	29.2	
2019/5/3 11:00	29.2	0.0
2019/5/3 11:10	29.2	
2019/5/3 11:20	29.2	
2019/5/3 11:30	29.2	
2019/5/3 11:40	29.2	
2019/5/3 11:50	29.2	
2019/5/3 12:00	29.2	0.0
2019/5/3 12:10	29.2	
2019/5/3 12:20	29.2	
2019/5/3 12:30	29.2	
2019/5/3 12:40	29.2	
2019/5/3 12:50	29.2	
2019/5/3 13:00	29.2	0.0
2019/5/3 13:10	29.2	
2019/5/3 13:20	29.2	
2019/5/3 13:30	29.2	
2019/5/3 13:40	29.2	
2019/5/3 13:50	29.2	

観測地点		瀬戸石ダム下流 (水位)	
年/月/日 時:分	観測項目		雨量(mm/h)
	水位(m)		
2019/5/3 14:00	29.2		0.0
2019/5/3 14:10	29.2		
2019/5/3 14:20	29.2		
2019/5/3 14:30	29.2		
2019/5/3 14:40	29.2		
2019/5/3 14:50	29.2		
2019/5/3 15:00	29.2		0.0
2019/5/3 15:10	29.2		
2019/5/3 15:20	29.2		
2019/5/3 15:30	29.2		
2019/5/3 15:40	29.2		
2019/5/3 15:50	29.2		
2019/5/3 16:00	29.2		0.0
2019/5/3 16:10	29.2		
2019/5/3 16:20	29.2		
2019/5/3 16:30	29.2		
2019/5/3 16:40	29.2		
2019/5/3 16:50	29.2		
2019/5/3 17:00	29.2		0.0
2019/5/3 17:10	29.2		
2019/5/3 17:20	29.2		
2019/5/3 17:30	29.2		
2019/5/3 17:40	29.2		
2019/5/3 17:50	29.2		
2019/5/3 18:00	29.2		0.0
2019/5/3 18:10	29.2		
2019/5/3 18:20	29.2		
2019/5/3 18:30	29.2		
2019/5/3 18:40	29.2		
2019/5/3 18:50	29.2		
2019/5/3 19:00	29.2		0.0
2019/5/3 19:10	29.2		
2019/5/3 19:20	29.2		
2019/5/3 19:30	29.2		
2019/5/3 19:40	29.2		
2019/5/3 19:50	29.2		
2019/5/3 20:00	29.2		0.0
2019/5/3 20:10	29.2		
2019/5/3 20:20	29.2		
2019/5/3 20:30	29.2		
2019/5/3 20:40	29.2		
2019/5/3 20:50	29.2		
2019/5/3 21:00	29.2		0.0
2019/5/3 21:10	29.2		
2019/5/3 21:20	29.2		
2019/5/3 21:30	29.2		
2019/5/3 21:40	29.2		
2019/5/3 21:50	29.2		
2019/5/3 22:00	29.2		0.0
2019/5/3 22:10	29.2		
2019/5/3 22:20	29.2		
2019/5/3 22:30	29.2		
2019/5/3 22:40	29.2		
2019/5/3 22:50	29.2		
2019/5/3 23:00	29.2		0.0
2019/5/3 23:10	29.2		
2019/5/3 23:20	29.2		
2019/5/3 23:30	29.2		
2019/5/3 23:40	29.2		
2019/5/3 23:50	29.2		
2019/5/4 0:00	29.2		0.0
2019/5/4 0:10	29.2		
2019/5/4 0:20	29.2		
2019/5/4 0:30	29.2		
2019/5/4 0:40	29.2		
2019/5/4 0:50	29.2		
2019/5/4 1:00	29.2		0.0
2019/5/4 1:10	29.2		
2019/5/4 1:20	29.2		



観測地点 瀬戸石ダム下流 (水位)		
年/月/日 時:分	観測項目	
	水位(m)	雨量(mm/h)
2019/5/4 1:30	29.3	
2019/5/4 1:40	29.3	
2019/5/4 1:50	29.3	
2019/5/4 2:00	29.3	0.0
2019/5/4 2:10	29.3	
2019/5/4 2:20	29.3	
2019/5/4 2:30	29.3	
2019/5/4 2:40	29.3	
2019/5/4 2:50	29.3	
2019/5/4 3:00	29.3	0.0
2019/5/4 3:10	29.3	
2019/5/4 3:20	29.3	
2019/5/4 3:30	29.2	
2019/5/4 3:40	29.3	
2019/5/4 3:50	29.3	
2019/5/4 4:00	29.3	0.0
2019/5/4 4:10	29.3	
2019/5/4 4:20	29.3	
2019/5/4 4:30	29.3	
2019/5/4 4:40	29.3	
2019/5/4 4:50	29.3	
2019/5/4 5:00	29.3	0.0
2019/5/4 5:10	29.3	
2019/5/4 5:20	29.3	
2019/5/4 5:30	29.3	
2019/5/4 5:40	29.3	
2019/5/4 5:50	29.3	
2019/5/4 6:00	29.3	0.0
2019/5/4 6:10	29.3	
2019/5/4 6:20	29.3	
2019/5/4 6:30	29.3	
2019/5/4 6:40	29.3	
2019/5/4 6:50	29.3	
2019/5/4 7:00	29.2	0.0
2019/5/4 7:10	29.3	
2019/5/4 7:20	29.3	
2019/5/4 7:30	29.3	
2019/5/4 7:40	29.3	
2019/5/4 7:50	29.3	
2019/5/4 8:00	29.2	0.0
2019/5/4 8:10	29.3	
2019/5/4 8:20	29.3	
2019/5/4 8:30	29.3	
2019/5/4 8:40	29.3	
2019/5/4 8:50	29.3	
2019/5/4 9:00	29.3	0.0
2019/5/4 9:10	29.3	
2019/5/4 9:20	29.3	
2019/5/4 9:30	29.3	
2019/5/4 9:40	29.3	
2019/5/4 9:50	29.3	
2019/5/4 10:00	29.3	0.0
2019/5/4 10:10	29.3	
2019/5/4 10:20	29.3	
2019/5/4 10:30	29.3	
2019/5/4 10:40	29.3	
2019/5/4 10:50	29.3	
2019/5/4 11:00	29.3	0.0
2019/5/4 11:10	29.3	
2019/5/4 11:20	29.3	
2019/5/4 11:30	29.3	
2019/5/4 11:40	29.3	
2019/5/4 11:50	29.2	
2019/5/4 12:00	29.3	0.0
2019/5/4 12:10	29.3	
2019/5/4 12:20	29.3	
2019/5/4 12:30	29.3	
2019/5/4 12:40	29.3	
2019/5/4 12:50	29.3	

観測地点 瀬戸石ダム下流 (水位)		
年/月/日 時:分	観測項目	
	水位(m)	雨量(mm/h)
2019/5/4 13:00	29.2	0.0
2019/5/4 13:10	29.3	
2019/5/4 13:20	29.3	
2019/5/4 13:30	29.3	
2019/5/4 13:40	29.2	
2019/5/4 13:50	29.3	
2019/5/4 14:00	29.3	0.0
2019/5/4 14:10	29.3	
2019/5/4 14:20	29.3	
2019/5/4 14:30	29.2	
2019/5/4 14:40	29.2	
2019/5/4 14:50	29.3	
2019/5/4 15:00	29.3	0.0
2019/5/4 15:10	29.3	
2019/5/4 15:20	29.3	
2019/5/4 15:30	29.3	
2019/5/4 15:40	29.3	
2019/5/4 15:50	29.3	
2019/5/4 16:00	29.3	0.0
2019/5/4 16:10	29.3	
2019/5/4 16:20	29.3	
2019/5/4 16:30	29.3	
2019/5/4 16:40	29.3	
2019/5/4 16:50	29.3	
2019/5/4 17:00	29.3	0.0
2019/5/4 17:10	29.3	
2019/5/4 17:20	29.3	
2019/5/4 17:30	29.3	
2019/5/4 17:40	29.3	
2019/5/4 17:50	29.3	
2019/5/4 18:00	29.4	0.0
2019/5/4 18:10	29.4	
2019/5/4 18:20	29.4	
2019/5/4 18:30	29.4	
2019/5/4 18:40	29.4	
2019/5/4 18:50	29.4	
2019/5/4 19:00	29.4	0.0
2019/5/4 19:10	29.4	
2019/5/4 19:20	29.4	
2019/5/4 19:30	29.4	
2019/5/4 19:40	29.4	
2019/5/4 19:50	29.4	
2019/5/4 20:00	29.4	0.0
2019/5/4 20:10	29.4	
2019/5/4 20:20	29.4	
2019/5/4 20:30	29.4	
2019/5/4 20:40	29.4	
2019/5/4 20:50	29.4	
2019/5/4 21:00	29.4	0.0
2019/5/4 21:10	29.4	
2019/5/4 21:20	29.4	
2019/5/4 21:30	29.4	
2019/5/4 21:40	29.4	
2019/5/4 21:50	29.4	
2019/5/4 22:00	29.4	0.0
2019/5/4 22:10	29.4	
2019/5/4 22:20	29.4	
2019/5/4 22:30	29.4	
2019/5/4 22:40	29.4	
2019/5/4 22:50	29.4	
2019/5/4 23:00	29.4	0.0
2019/5/4 23:10	29.4	
2019/5/4 23:20	29.4	
2019/5/4 23:30	29.4	
2019/5/4 23:40	29.4	
2019/5/4 23:50	29.4	
2019/5/5 0:00	29.4	0.0
2019/5/5 0:10	29.4	
2019/5/5 0:20	29.4	

観測地点 瀬戸石ダム下流 (水位)		
年/月/日 時:分	観測項目	
	水位(m)	雨量(mm/h)
2019/5/5 0:30	29.4	
2019/5/5 0:40	29.4	
2019/5/5 0:50	29.4	
2019/5/5 1:00	29.4	0.0
2019/5/5 1:10	29.3	
2019/5/5 1:20	29.3	
2019/5/5 1:30	29.3	
2019/5/5 1:40	29.3	
2019/5/5 1:50	29.2	
2019/5/5 2:00	29.3	0.0
2019/5/5 2:10	29.3	
2019/5/5 2:20	29.3	
2019/5/5 2:30	29.3	
2019/5/5 2:40	29.3	
2019/5/5 2:50	29.3	
2019/5/5 3:00	29.3	0.0
2019/5/5 3:10	29.3	
2019/5/5 3:20	29.3	
2019/5/5 3:30	29.3	
2019/5/5 3:40	29.3	
2019/5/5 3:50	29.3	
2019/5/5 4:00	29.3	0.0
2019/5/5 4:10	29.3	
2019/5/5 4:20	29.3	
2019/5/5 4:30	29.3	
2019/5/5 4:40	29.3	
2019/5/5 4:50	29.3	
2019/5/5 5:00	29.3	0.0
2019/5/5 5:10	29.3	
2019/5/5 5:20	29.3	
2019/5/5 5:30	29.3	
2019/5/5 5:40	29.3	
2019/5/5 5:50	29.3	
2019/5/5 6:00	29.3	0.0
2019/5/5 6:10	29.3	
2019/5/5 6:20	29.3	
2019/5/5 6:30	29.2	
2019/5/5 6:40	29.3	
2019/5/5 6:50	29.3	
2019/5/5 7:00	29.3	0.0
2019/5/5 7:10	29.3	
2019/5/5 7:20	29.3	
2019/5/5 7:30	29.3	
2019/5/5 7:40	29.3	
2019/5/5 7:50	29.3	
2019/5/5 8:00	29.3	0.0
2019/5/5 8:10	29.3	
2019/5/5 8:20	29.3	
2019/5/5 8:30	29.3	
2019/5/5 8:40	29.3	
2019/5/5 8:50	29.3	
2019/5/5 9:00	29.3	0.0
2019/5/5 9:10	29.3	
2019/5/5 9:20	29.2	
2019/5/5 9:30	29.2	
2019/5/5 9:40	29.2	
2019/5/5 9:50	29.2	
2019/5/5 10:00	29.2	0.0
2019/5/5 10:10	29.2	
2019/5/5 10:20	29.2	
2019/5/5 10:30	29.2	
2019/5/5 10:40	29.2	
2019/5/5 10:50	29.2	
2019/5/5 11:00	29.2	0.0
2019/5/5 11:10	29.2	
2019/5/5 11:20	29.2	
2019/5/5 11:30	29.2	
2019/5/5 11:40	29.2	
2019/5/5 11:50	29.2	

観測地点 瀬戸石ダム下流 (水位)		
年/月/日 時:分	観測項目	
	水位(m)	雨量(mm/h)
2019/5/5 12:00	29.2	0.0
2019/5/5 12:10	29.2	
2019/5/5 12:20	29.2	
2019/5/5 12:30	29.2	
2019/5/5 12:40	29.2	
2019/5/5 12:50	29.2	
2019/5/5 13:00	29.2	0.0
2019/5/5 13:10	29.2	
2019/5/5 13:20	29.2	
2019/5/5 13:30	29.2	
2019/5/5 13:40	29.2	
2019/5/5 13:50	29.2	
2019/5/5 14:00	29.2	0.0
2019/5/5 14:10	29.2	
2019/5/5 14:20	29.2	
2019/5/5 14:30	29.2	
2019/5/5 14:40	29.2	
2019/5/5 14:50	29.2	
2019/5/5 15:00	29.2	0.0
2019/5/5 15:10	29.2	
2019/5/5 15:20	29.1	
2019/5/5 15:30	29.1	
2019/5/5 15:40	29.2	
2019/5/5 15:50	29.2	
2019/5/5 16:00	29.2	0.0
2019/5/5 16:10	29.2	
2019/5/5 16:20	29.2	
2019/5/5 16:30	29.2	
2019/5/5 16:40	29.2	
2019/5/5 16:50	29.2	
2019/5/5 17:00	29.2	0.0
2019/5/5 17:10	29.2	
2019/5/5 17:20	29.2	
2019/5/5 17:30	29.2	
2019/5/5 17:40	29.2	
2019/5/5 17:50	29.2	
2019/5/5 18:00	29.2	0.0
2019/5/5 18:10	29.1	
2019/5/5 18:20	29.2	
2019/5/5 18:30	29.2	
2019/5/5 18:40	29.2	
2019/5/5 18:50	29.2	
2019/5/5 19:00	29.2	0.0
2019/5/5 19:10	29.2	
2019/5/5 19:20	29.2	
2019/5/5 19:30	29.2	
2019/5/5 19:40	29.2	
2019/5/5 19:50	29.2	
2019/5/5 20:00	29.2	0.0
2019/5/5 20:10	29.2	
2019/5/5 20:20	29.2	
2019/5/5 20:30	29.2	
2019/5/5 20:40	29.2	
2019/5/5 20:50	29.2	
2019/5/5 21:00	29.2	0.0
2019/5/5 21:10	29.2	
2019/5/5 21:20	29.2	
2019/5/5 21:30	29.2	
2019/5/5 21:40	29.2	
2019/5/5 21:50	29.2	
2019/5/5 22:00	29.2	0.0
2019/5/5 22:10	29.2	
2019/5/5 22:20	29.2	
2019/5/5 22:30	29.2	
2019/5/5 22:40	29.2	
2019/5/5 22:50	29.2	
2019/5/5 23:00	29.2	0.0
2019/5/5 23:10	29.2	
2019/5/5 23:20	29.2	

観測地点 瀬戸石ダム下流 (水位)		
年/月/日 時:分	観測項目	
	水位(m)	雨量(mm/h)
2019/5/5 23:30	29.2	
2019/5/5 23:40	29.2	
2019/5/5 23:50	29.2	
2019/5/6 0:00	29.2	0.0
2019/5/6 0:10	29.2	
2019/5/6 0:20	29.2	
2019/5/6 0:30	29.2	
2019/5/6 0:40	29.2	
2019/5/6 0:50	29.2	
2019/5/6 1:00	29.2	0.0
2019/5/6 1:10	29.2	
2019/5/6 1:20	29.2	
2019/5/6 1:30	29.2	
2019/5/6 1:40	29.2	
2019/5/6 1:50	29.3	
2019/5/6 2:00	29.2	0.0
2019/5/6 2:10	29.3	
2019/5/6 2:20	29.3	
2019/5/6 2:30	29.3	
2019/5/6 2:40	29.2	
2019/5/6 2:50	29.2	
2019/5/6 3:00	29.3	0.0
2019/5/6 3:10	29.3	
2019/5/6 3:20	29.3	
2019/5/6 3:30	29.2	
2019/5/6 3:40	29.3	
2019/5/6 3:50	29.3	
2019/5/6 4:00	29.2	0.0
2019/5/6 4:10	29.2	
2019/5/6 4:20	29.3	
2019/5/6 4:30	29.2	
2019/5/6 4:40	29.3	
2019/5/6 4:50	29.2	
2019/5/6 5:00	29.3	0.0
2019/5/6 5:10	29.3	
2019/5/6 5:20	29.3	
2019/5/6 5:30	29.2	
2019/5/6 5:40	29.2	
2019/5/6 5:50	29.2	
2019/5/6 6:00	29.3	0.0
2019/5/6 6:10	29.2	
2019/5/6 6:20	29.3	
2019/5/6 6:30	29.3	
2019/5/6 6:40	29.2	
2019/5/6 6:50	29.3	
2019/5/6 7:00	29.3	0.0
2019/5/6 7:10	29.3	
2019/5/6 7:20	29.3	
2019/5/6 7:30	29.3	
2019/5/6 7:40	29.2	
2019/5/6 7:50	29.2	
2019/5/6 8:00	29.3	0.0
2019/5/6 8:10	29.2	
2019/5/6 8:20	29.3	
2019/5/6 8:30	29.3	
2019/5/6 8:40	29.2	
2019/5/6 8:50	29.2	
2019/5/6 9:00	29.2	0.0
2019/5/6 9:10	29.2	
2019/5/6 9:20	29.2	
2019/5/6 9:30	29.2	
2019/5/6 9:40	29.2	
2019/5/6 9:50	29.2	
2019/5/6 10:00	29.2	0.0
2019/5/6 10:10	29.2	
2019/5/6 10:20	29.2	
2019/5/6 10:30	29.2	
2019/5/6 10:40	29.1	
2019/5/6 10:50	29.1	

観測地点 瀬戸石ダム下流 (水位)		
年/月/日 時:分	観測項目	
	水位(m)	雨量(mm/h)
2019/5/6 11:00	29.2	0.0
2019/5/6 11:10	29.1	
2019/5/6 11:20	29.2	
2019/5/6 11:30	29.1	
2019/5/6 11:40	29.2	
2019/5/6 11:50	29.2	
2019/5/6 12:00	29.1	0.0
2019/5/6 12:10	29.2	
2019/5/6 12:20	29.1	
2019/5/6 12:30	29.1	
2019/5/6 12:40	29.1	
2019/5/6 12:50	29.1	
2019/5/6 13:00	29.1	0.0
2019/5/6 13:10	29.1	
2019/5/6 13:20	29.1	
2019/5/6 13:30	29.1	
2019/5/6 13:40	29.1	
2019/5/6 13:50	29.1	
2019/5/6 14:00	29.1	0.0
2019/5/6 14:10	29.1	
2019/5/6 14:20	29.1	
2019/5/6 14:30	29.1	
2019/5/6 14:40	29.1	
2019/5/6 14:50	29.1	
2019/5/6 15:00	29.1	0.0
2019/5/6 15:10	29.1	
2019/5/6 15:20	29.1	
2019/5/6 15:30	29.1	
2019/5/6 15:40	29.1	
2019/5/6 15:50	29.1	
2019/5/6 16:00	29.1	0.0
2019/5/6 16:10	29.1	
2019/5/6 16:20	29.1	
2019/5/6 16:30	29.1	
2019/5/6 16:40	29.1	
2019/5/6 16:50	29.1	
2019/5/6 17:00	29.1	0.0
2019/5/6 17:10	29.1	
2019/5/6 17:20	29.1	
2019/5/6 17:30	29.1	
2019/5/6 17:40	29.1	
2019/5/6 17:50	29.1	
2019/5/6 18:00	29.1	0.0
2019/5/6 18:10	29.1	
2019/5/6 18:20	29.1	
2019/5/6 18:30	29.1	
2019/5/6 18:40	29.1	
2019/5/6 18:50	29.1	
2019/5/6 19:00	29.1	0.0
2019/5/6 19:10	29.1	
2019/5/6 19:20	29.1	
2019/5/6 19:30	29.1	
2019/5/6 19:40	29.1	
2019/5/6 19:50	29.1	
2019/5/6 20:00	29.1	0.0
2019/5/6 20:10	29.1	
2019/5/6 20:20	29.1	
2019/5/6 20:30	29.1	
2019/5/6 20:40	29.1	
2019/5/6 20:50	29.1	
2019/5/6 21:00	29.1	0.0
2019/5/6 21:10	29.1	
2019/5/6 21:20	29.1	
2019/5/6 21:30	29.2	
2019/5/6 21:40	29.2	
2019/5/6 21:50	29.2	
2019/5/6 22:00	29.2	0.0
2019/5/6 22:10	29.2	
2019/5/6 22:20	29.2	

観測地点 瀬戸石ダム下流 (水位)		
年/月/日 時:分	観測項目	
	水位(m)	雨量(mm/h)
2019/5/6 22:30	29.2	
2019/5/6 22:40	29.2	
2019/5/6 22:50	29.2	
2019/5/6 23:00	29.2	0.0
2019/5/6 23:10	29.2	
2019/5/6 23:20	29.2	
2019/5/6 23:30	29.2	
2019/5/6 23:40	29.2	
2019/5/6 23:50	29.2	
2019/5/7 0:00	29.2	0.0
2019/5/7 0:10	29.2	
2019/5/7 0:20	29.2	
2019/5/7 0:30	29.2	
2019/5/7 0:40	29.2	
2019/5/7 0:50	29.2	
2019/5/7 1:00	29.2	0.0
2019/5/7 1:10	29.2	
2019/5/7 1:20	29.2	
2019/5/7 1:30	29.2	
2019/5/7 1:40	29.2	
2019/5/7 1:50	29.2	
2019/5/7 2:00	29.2	0.0
2019/5/7 2:10	29.2	
2019/5/7 2:20	29.2	
2019/5/7 2:30	29.2	
2019/5/7 2:40	29.2	
2019/5/7 2:50	29.2	
2019/5/7 3:00	29.2	0.0
2019/5/7 3:10	29.2	
2019/5/7 3:20	29.2	
2019/5/7 3:30	29.2	
2019/5/7 3:40	29.2	
2019/5/7 3:50	29.2	
2019/5/7 4:00	29.2	0.0
2019/5/7 4:10	29.2	
2019/5/7 4:20	29.3	
2019/5/7 4:30	29.2	
2019/5/7 4:40	29.2	
2019/5/7 4:50	29.3	
2019/5/7 5:00	29.3	0.0
2019/5/7 5:10	29.2	
2019/5/7 5:20	29.3	
2019/5/7 5:30	29.2	
2019/5/7 5:40	29.2	
2019/5/7 5:50	29.3	
2019/5/7 6:00	29.2	0.0
2019/5/7 6:10	29.2	
2019/5/7 6:20	29.2	
2019/5/7 6:30	29.2	
2019/5/7 6:40	29.2	
2019/5/7 6:50	29.2	
2019/5/7 7:00	29.2	0.0
2019/5/7 7:10	29.2	
2019/5/7 7:20	29.3	
2019/5/7 7:30	29.3	
2019/5/7 7:40	29.3	
2019/5/7 7:50	29.2	
2019/5/7 8:00	29.3	0.0
2019/5/7 8:10	29.3	
2019/5/7 8:20	29.3	
2019/5/7 8:30	29.3	
2019/5/7 8:40	29.2	
2019/5/7 8:50	29.2	
2019/5/7 9:00	29.3	0.0
2019/5/7 9:10	29.3	
2019/5/7 9:20	29.3	
2019/5/7 9:30	29.2	
2019/5/7 9:40	29.3	
2019/5/7 9:50	29.2	

観測地点 瀬戸石ダム下流 (水位)		
年/月/日 時:分	観測項目	
	水位(m)	雨量(mm/h)
2019/5/7 10:00	29.2	0.0
2019/5/7 10:10	29.2	
2019/5/7 10:20	29.2	
2019/5/7 10:30	29.2	
2019/5/7 10:40	29.2	
2019/5/7 10:50	29.2	
2019/5/7 11:00	29.2	0.0
2019/5/7 11:10	29.2	
2019/5/7 11:20	29.2	
2019/5/7 11:30	29.2	
2019/5/7 11:40	29.2	
2019/5/7 11:50	29.2	
2019/5/7 12:00	29.2	0.0
2019/5/7 12:10	29.2	
2019/5/7 12:20	29.2	
2019/5/7 12:30	29.2	
2019/5/7 12:40	29.2	
2019/5/7 12:50	29.2	
2019/5/7 13:00	29.2	0.0
2019/5/7 13:10	29.2	
2019/5/7 13:20	29.2	
2019/5/7 13:30	29.2	
2019/5/7 13:40	29.1	
2019/5/7 13:50	29.1	
2019/5/7 14:00	29.2	0.0
2019/5/7 14:10	29.2	
2019/5/7 14:20	29.2	
2019/5/7 14:30	29.2	
2019/5/7 14:40	29.2	
2019/5/7 14:50	29.2	
2019/5/7 15:00	29.2	0.0
2019/5/7 15:10	29.2	
2019/5/7 15:20	29.2	
2019/5/7 15:30	29.2	
2019/5/7 15:40	29.2	
2019/5/7 15:50	29.2	
2019/5/7 16:00	29.2	0.0
2019/5/7 16:10	29.2	
2019/5/7 16:20	29.2	
2019/5/7 16:30	29.2	
2019/5/7 16:40	29.2	
2019/5/7 16:50	29.2	
2019/5/7 17:00	29.2	0.0
2019/5/7 17:10	29.2	
2019/5/7 17:20	29.2	
2019/5/7 17:30	29.2	
2019/5/7 17:40	29.2	
2019/5/7 17:50	29.2	
2019/5/7 18:00	29.2	0.0
2019/5/7 18:10	29.2	
2019/5/7 18:20	29.2	
2019/5/7 18:30	29.2	
2019/5/7 18:40	29.2	
2019/5/7 18:50	29.2	
2019/5/7 19:00	29.2	0.0
2019/5/7 19:10	29.2	
2019/5/7 19:20	29.2	
2019/5/7 19:30	29.2	
2019/5/7 19:40	29.2	
2019/5/7 19:50	29.2	
2019/5/7 20:00	29.2	0.0
2019/5/7 20:10	29.2	
2019/5/7 20:20	29.2	
2019/5/7 20:30	29.2	
2019/5/7 20:40	29.2	
2019/5/7 20:50	29.2	
2019/5/7 21:00	29.2	0.0
2019/5/7 21:10	29.2	
2019/5/7 21:20	29.2	



観測地点 瀬戸石ダム下流 (水位)		
年/月/日 時:分	観測項目	
	水位(m)	雨量(mm/h)
2019/5/7 21:30	29.2	
2019/5/7 21:40	29.2	
2019/5/7 21:50	29.2	
2019/5/7 22:00	29.2	0.0
2019/5/7 22:10	29.2	
2019/5/7 22:20	29.2	
2019/5/7 22:30	29.2	
2019/5/7 22:40	29.2	
2019/5/7 22:50	29.2	
2019/5/7 23:00	29.2	0.0
2019/5/7 23:10	29.2	
2019/5/7 23:20	29.1	
2019/5/7 23:30	29.2	
2019/5/7 23:40	29.2	
2019/5/7 23:50	29.2	
2019/5/8 0:00	29.2	0.0
2019/5/8 0:10	29.2	
2019/5/8 0:20	29.2	
2019/5/8 0:30	29.2	
2019/5/8 0:40	29.2	
2019/5/8 0:50	29.2	
2019/5/8 1:00	29.2	0.0
2019/5/8 1:10	29.3	
2019/5/8 1:20	29.3	
2019/5/8 1:30	29.3	
2019/5/8 1:40	29.2	
2019/5/8 1:50	29.3	
2019/5/8 2:00	29.3	0.0
2019/5/8 2:10	29.3	
2019/5/8 2:20	29.3	
2019/5/8 2:30	29.3	
2019/5/8 2:40	29.3	
2019/5/8 2:50	29.3	
2019/5/8 3:00	29.3	0.0
2019/5/8 3:10	29.3	
2019/5/8 3:20	29.3	
2019/5/8 3:30	29.3	
2019/5/8 3:40	29.3	
2019/5/8 3:50	29.3	
2019/5/8 4:00	29.3	0.0
2019/5/8 4:10	29.3	
2019/5/8 4:20	29.3	
2019/5/8 4:30	29.3	
2019/5/8 4:40	29.3	
2019/5/8 4:50	29.3	
2019/5/8 5:00	29.3	0.0
2019/5/8 5:10	29.3	
2019/5/8 5:20	29.3	
2019/5/8 5:30	29.3	
2019/5/8 5:40	29.3	
2019/5/8 5:50	29.3	
2019/5/8 6:00	29.3	0.0
2019/5/8 6:10	29.3	
2019/5/8 6:20	29.3	
2019/5/8 6:30	29.3	
2019/5/8 6:40	29.3	
2019/5/8 6:50	29.3	
2019/5/8 7:00	29.3	0.0
2019/5/8 7:10	29.3	
2019/5/8 7:20	29.3	
2019/5/8 7:30	29.3	
2019/5/8 7:40	29.3	
2019/5/8 7:50	29.3	
2019/5/8 8:00	29.3	0.0
2019/5/8 8:10	29.2	
2019/5/8 8:20	29.3	
2019/5/8 8:30	29.3	
2019/5/8 8:40	29.3	
2019/5/8 8:50	29.3	

観測地点 瀬戸石ダム下流 (水位)		
年/月/日 時:分	観測項目	
	水位(m)	雨量(mm/h)
2019/5/8 9:00	29.3	0.0
2019/5/8 9:10	29.3	
2019/5/8 9:20	29.2	
2019/5/8 9:30	29.2	
2019/5/8 9:40	29.2	
2019/5/8 9:50	29.2	
2019/5/8 10:00	29.1	0.0
2019/5/8 10:10	29.1	
2019/5/8 10:20	29.1	
2019/5/8 10:30	29.1	
2019/5/8 10:40	29.1	
2019/5/8 10:50	29.1	
2019/5/8 11:00	29.1	0.0
2019/5/8 11:10	29.1	
2019/5/8 11:20	29.1	
2019/5/8 11:30	29.1	
2019/5/8 11:40	29.1	
2019/5/8 11:50	29.1	
2019/5/8 12:00	29.1	0.0
2019/5/8 12:10	29.1	
2019/5/8 12:20	29.1	
2019/5/8 12:30	29.1	
2019/5/8 12:40	29.1	
2019/5/8 12:50	29.1	
2019/5/8 13:00	29.1	0.0
2019/5/8 13:10	29.1	
2019/5/8 13:20	29.1	
2019/5/8 13:30	29.1	
2019/5/8 13:40	29.1	
2019/5/8 13:50	29.1	
2019/5/8 14:00	29.1	0.0
2019/5/8 14:10	29.1	
2019/5/8 14:20	29.1	
2019/5/8 14:30	29.1	
2019/5/8 14:40	29.1	
2019/5/8 14:50	29.1	
2019/5/8 15:00	29.1	0.0
2019/5/8 15:10	29.1	
2019/5/8 15:20	29.1	
2019/5/8 15:30	29.1	
2019/5/8 15:40	29.1	
2019/5/8 15:50	29.1	
2019/5/8 16:00	29.1	0.0
2019/5/8 16:10	29.1	
2019/5/8 16:20	29.1	
2019/5/8 16:30	29.1	
2019/5/8 16:40	29.1	
2019/5/8 16:50	29.1	
2019/5/8 17:00	29.1	0.0
2019/5/8 17:10	29.1	
2019/5/8 17:20	29.1	
2019/5/8 17:30	29.1	
2019/5/8 17:40	29.1	
2019/5/8 17:50	29.1	
2019/5/8 18:00	29.1	0.0
2019/5/8 18:10	29.1	
2019/5/8 18:20	29.1	
2019/5/8 18:30	29.1	
2019/5/8 18:40	29.1	
2019/5/8 18:50	29.1	
2019/5/8 19:00	29.1	0.0
2019/5/8 19:10	29.1	
2019/5/8 19:20	29.1	
2019/5/8 19:30	29.1	
2019/5/8 19:40	29.1	
2019/5/8 19:50	29.1	
2019/5/8 20:00	29.1	0.0
2019/5/8 20:10	29.1	
2019/5/8 20:20	29.1	

観測地点 瀬戸石ダム下流 (水位)		
年/月/日 時:分	観測項目	
	水位(m)	雨量(mm/h)
2019/5/8 20:30	29.1	
2019/5/8 20:40	29.1	
2019/5/8 20:50	29.1	
2019/5/8 21:00	29.1	0.0
2019/5/8 21:10	29.1	
2019/5/8 21:20	29.1	
2019/5/8 21:30	29.1	
2019/5/8 21:40	29.1	
2019/5/8 21:50	29.1	
2019/5/8 22:00	29.1	0.0
2019/5/8 22:10	29.1	
2019/5/8 22:20	29.1	
2019/5/8 22:30	29.2	
2019/5/8 22:40	29.2	
2019/5/8 22:50	29.2	
2019/5/8 23:00	29.2	0.0
2019/5/8 23:10	29.2	
2019/5/8 23:20	29.3	
2019/5/8 23:30	29.2	
2019/5/8 23:40	29.2	
2019/5/8 23:50	29.3	
2019/5/9 0:00	29.2	0.0
2019/5/9 0:10	29.2	
2019/5/9 0:20	29.3	
2019/5/9 0:30	29.2	
2019/5/9 0:40	29.2	
2019/5/9 0:50	29.2	
2019/5/9 1:00	29.2	1.0
2019/5/9 1:10	29.2	
2019/5/9 1:20	29.3	
2019/5/9 1:30	29.2	
2019/5/9 1:40	29.2	
2019/5/9 1:50	29.2	
2019/5/9 2:00	29.2	1.0
2019/5/9 2:10	29.3	
2019/5/9 2:20	29.2	
2019/5/9 2:30	29.2	
2019/5/9 2:40	29.2	
2019/5/9 2:50	29.2	
2019/5/9 3:00	29.3	1.0
2019/5/9 3:10	29.2	
2019/5/9 3:20	29.3	
2019/5/9 3:30	29.2	
2019/5/9 3:40	29.3	
2019/5/9 3:50	29.3	
2019/5/9 4:00	29.3	1.0
2019/5/9 4:10	29.3	
2019/5/9 4:20	29.3	
2019/5/9 4:30	29.3	
2019/5/9 4:40	29.3	
2019/5/9 4:50	29.2	
2019/5/9 5:00	29.2	4.0
2019/5/9 5:10	29.2	
2019/5/9 5:20	29.3	
2019/5/9 5:30	29.2	
2019/5/9 5:40	29.2	
2019/5/9 5:50	29.3	
2019/5/9 6:00	29.3	2.0
2019/5/9 6:10	29.3	
2019/5/9 6:20	29.2	
2019/5/9 6:30	29.3	
2019/5/9 6:40	29.3	
2019/5/9 6:50	29.2	
2019/5/9 7:00	29.3	1.0
2019/5/9 7:10	29.2	
2019/5/9 7:20	29.3	
2019/5/9 7:30	29.2	
2019/5/9 7:40	29.3	
2019/5/9 7:50	29.3	

観測地点 瀬戸石ダム下流 (水位)		
年/月/日 時:分	観測項目	
	水位(m)	雨量(mm/h)
2019/5/9 8:00	29.3	2.0
2019/5/9 8:10	29.3	
2019/5/9 8:20	29.2	
2019/5/9 8:30	29.3	
2019/5/9 8:40	29.2	
2019/5/9 8:50	29.3	
2019/5/9 9:00	29.3	2.0
2019/5/9 9:10	29.3	
2019/5/9 9:20	29.2	
2019/5/9 9:30	29.2	
2019/5/9 9:40	29.2	
2019/5/9 9:50	29.2	
2019/5/9 10:00	29.3	0.0
2019/5/9 10:10	29.3	
2019/5/9 10:20	29.2	
2019/5/9 10:30	29.3	
2019/5/9 10:40	29.2	
2019/5/9 10:50	29.2	
2019/5/9 11:00	29.2	0.0
2019/5/9 11:10	29.2	
2019/5/9 11:20	29.3	
2019/5/9 11:30	29.3	
2019/5/9 11:40	29.3	
2019/5/9 11:50	29.3	
2019/5/9 12:00	29.3	1.0
2019/5/9 12:10	29.3	
2019/5/9 12:20	29.3	
2019/5/9 12:30	29.3	
2019/5/9 12:40	29.3	
2019/5/9 12:50	29.3	
2019/5/9 13:00	29.3	0.0
2019/5/9 13:10	29.3	
2019/5/9 13:20	29.3	
2019/5/9 13:30	29.3	
2019/5/9 13:40	29.3	
2019/5/9 13:50	29.3	
2019/5/9 14:00	29.3	0.0
2019/5/9 14:10	29.3	
2019/5/9 14:20	29.3	
2019/5/9 14:30	29.3	
2019/5/9 14:40	29.3	
2019/5/9 14:50	29.3	
2019/5/9 15:00	29.3	0.0
2019/5/9 15:10	29.3	
2019/5/9 15:20	29.3	
2019/5/9 15:30	29.3	
2019/5/9 15:40	29.3	
2019/5/9 15:50	29.3	
2019/5/9 16:00	29.3	0.0
2019/5/9 16:10	29.3	
2019/5/9 16:20	29.3	
2019/5/9 16:30	29.3	
2019/5/9 16:40	29.3	
2019/5/9 16:50	29.3	
2019/5/9 17:00	29.3	0.0
2019/5/9 17:10	29.3	
2019/5/9 17:20	29.3	
2019/5/9 17:30	29.3	
2019/5/9 17:40	29.3	
2019/5/9 17:50	29.3	
2019/5/9 18:00	29.3	0.0
2019/5/9 18:10	29.3	
2019/5/9 18:20	29.3	
2019/5/9 18:30	29.3	
2019/5/9 18:40	29.2	
2019/5/9 18:50	29.2	
2019/5/9 19:00	29.2	0.0
2019/5/9 19:10	29.2	
2019/5/9 19:20	29.2	

観測地点 瀬戸石ダム下流 (水位)		
年/月/日 時:分	観測項目	
	水位(m)	雨量(mm/h)
2019/5/9 19:30	29.2	
2019/5/9 19:40	29.2	
2019/5/9 19:50	29.2	
2019/5/9 20:00	29.2	0.0
2019/5/9 20:10	29.2	
2019/5/9 20:20	29.2	
2019/5/9 20:30	29.2	
2019/5/9 20:40	29.2	
2019/5/9 20:50	29.2	
2019/5/9 21:00	29.2	0.0
2019/5/9 21:10	29.2	
2019/5/9 21:20	29.2	
2019/5/9 21:30	29.2	
2019/5/9 21:40	29.2	
2019/5/9 21:50	29.2	
2019/5/9 22:00	29.2	0.0
2019/5/9 22:10	29.2	
2019/5/9 22:20	29.2	
2019/5/9 22:30	29.2	
2019/5/9 22:40	29.2	
2019/5/9 22:50	29.2	
2019/5/9 23:00	29.2	0.0
2019/5/9 23:10	29.2	
2019/5/9 23:20	29.2	
2019/5/9 23:30	29.2	
2019/5/9 23:40	29.2	
2019/5/9 23:50	29.2	
2019/5/10 0:00	29.2	0.0
2019/5/10 0:10	29.2	
2019/5/10 0:20	29.2	
2019/5/10 0:30	29.2	
2019/5/10 0:40	29.2	
2019/5/10 0:50	29.2	
2019/5/10 1:00	29.2	0.0
2019/5/10 1:10	29.2	
2019/5/10 1:20	29.2	
2019/5/10 1:30	29.2	
2019/5/10 1:40	29.2	
2019/5/10 1:50	29.2	
2019/5/10 2:00	29.2	0.0
2019/5/10 2:10	29.2	
2019/5/10 2:20	29.2	
2019/5/10 2:30	29.2	
2019/5/10 2:40	29.2	
2019/5/10 2:50	29.2	
2019/5/10 3:00	29.2	0.0
2019/5/10 3:10	29.2	
2019/5/10 3:20	29.2	
2019/5/10 3:30	29.2	
2019/5/10 3:40	29.2	
2019/5/10 3:50	29.2	
2019/5/10 4:00	29.2	0.0
2019/5/10 4:10	29.2	
2019/5/10 4:20	29.2	
2019/5/10 4:30	29.2	
2019/5/10 4:40	29.2	
2019/5/10 4:50	29.2	
2019/5/10 5:00	29.2	0.0
2019/5/10 5:10	29.2	
2019/5/10 5:20	29.2	
2019/5/10 5:30	29.2	
2019/5/10 5:40	29.2	
2019/5/10 5:50	29.2	
2019/5/10 6:00	29.2	0.0
2019/5/10 6:10	29.2	
2019/5/10 6:20	29.2	
2019/5/10 6:30	29.2	
2019/5/10 6:40	29.2	
2019/5/10 6:50	29.2	

観測地点 瀬戸石ダム下流 (水位)		
年/月/日 時:分	観測項目	
	水位(m)	雨量(mm/h)
2019/5/10 7:00	29.2	0.0
2019/5/10 7:10	29.2	
2019/5/10 7:20	29.2	
2019/5/10 7:30	29.2	
2019/5/10 7:40	29.2	
2019/5/10 7:50	29.2	
2019/5/10 8:00	29.2	0.0
2019/5/10 8:10	29.2	
2019/5/10 8:20	29.2	
2019/5/10 8:30	29.2	
2019/5/10 8:40	29.2	
2019/5/10 8:50	29.2	
2019/5/10 9:00	29.2	0.0
2019/5/10 9:10	29.2	
2019/5/10 9:20	29.2	
2019/5/10 9:30	29.2	
2019/5/10 9:40	29.2	
2019/5/10 9:50	29.2	
2019/5/10 10:00	29.2	0.0
2019/5/10 10:10	29.2	
2019/5/10 10:20	29.2	
2019/5/10 10:30	29.2	
2019/5/10 10:40	29.2	
2019/5/10 10:50	29.2	
2019/5/10 11:00	29.2	0.0
2019/5/10 11:10	29.2	
2019/5/10 11:20	29.2	
2019/5/10 11:30	29.2	
2019/5/10 11:40	29.2	
2019/5/10 11:50	29.2	
2019/5/10 12:00	29.2	0.0
2019/5/10 12:10	29.2	
2019/5/10 12:20	29.2	
2019/5/10 12:30	29.2	
2019/5/10 12:40	29.2	
2019/5/10 12:50	29.2	
2019/5/10 13:00	29.2	0.0
2019/5/10 13:10	29.2	
2019/5/10 13:20	29.2	
2019/5/10 13:30	29.2	
2019/5/10 13:40	29.2	
2019/5/10 13:50	29.2	
2019/5/10 14:00	29.2	0.0
2019/5/10 14:10	29.2	
2019/5/10 14:20	29.2	
2019/5/10 14:30	29.2	
2019/5/10 14:40	29.2	
2019/5/10 14:50	29.2	
2019/5/10 15:00	29.2	0.0
2019/5/10 15:10	29.2	
2019/5/10 15:20	29.2	
2019/5/10 15:30	29.2	
2019/5/10 15:40	29.2	
2019/5/10 15:50	29.2	
2019/5/10 16:00	29.2	0.0
2019/5/10 16:10	29.2	
2019/5/10 16:20	29.2	
2019/5/10 16:30	29.2	
2019/5/10 16:40	29.2	
2019/5/10 16:50	29.2	
2019/5/10 17:00	29.2	0.0
2019/5/10 17:10	29.2	
2019/5/10 17:20	29.2	
2019/5/10 17:30	29.2	
2019/5/10 17:40	29.2	
2019/5/10 17:50	29.2	
2019/5/10 18:00	29.2	0.0
2019/5/10 18:10	29.2	
2019/5/10 18:20	29.2	

観測地点 瀬戸石ダム下流 (水位)		
年/月/日 時:分	観測項目	
	水位(m)	雨量(mm/h)
2019/5/10 18:30	29.2	
2019/5/10 18:40	29.2	
2019/5/10 18:50	29.2	
2019/5/10 19:00	29.2	0.0
2019/5/10 19:10	29.2	
2019/5/10 19:20	29.2	
2019/5/10 19:30	29.2	
2019/5/10 19:40	29.2	
2019/5/10 19:50	29.2	
2019/5/10 20:00	29.2	0.0
2019/5/10 20:10	29.2	
2019/5/10 20:20	29.2	
2019/5/10 20:30	29.2	
2019/5/10 20:40	29.2	
2019/5/10 20:50	29.2	
2019/5/10 21:00	29.2	0.0
2019/5/10 21:10	29.2	
2019/5/10 21:20	29.2	
2019/5/10 21:30	29.2	
2019/5/10 21:40	29.2	
2019/5/10 21:50	29.2	
2019/5/10 22:00	29.2	0.0
2019/5/10 22:10	29.2	
2019/5/10 22:20	29.2	
2019/5/10 22:30	29.2	
2019/5/10 22:40	29.2	
2019/5/10 22:50	29.2	
2019/5/10 23:00	29.2	0.0
2019/5/10 23:10	29.2	
2019/5/10 23:20	29.2	
2019/5/10 23:30	29.1	
2019/5/10 23:40	29.1	
2019/5/10 23:50	29.1	
2019/5/11 0:00	29.1	0.0
2019/5/11 0:10	29.1	
2019/5/11 0:20	29.1	
2019/5/11 0:30	29.1	
2019/5/11 0:40	29.1	
2019/5/11 0:50	29.1	
2019/5/11 1:00	29.1	0.0
2019/5/11 1:10	29.1	
2019/5/11 1:20	29.1	
2019/5/11 1:30	29.1	
2019/5/11 1:40	29.1	
2019/5/11 1:50	29.1	
2019/5/11 2:00	29.1	0.0
2019/5/11 2:10	29.1	
2019/5/11 2:20	29.1	
2019/5/11 2:30	29.1	
2019/5/11 2:40	29.1	
2019/5/11 2:50	29.1	
2019/5/11 3:00	29.1	0.0
2019/5/11 3:10	29.1	
2019/5/11 3:20	29.1	
2019/5/11 3:30	29.1	
2019/5/11 3:40	29.1	
2019/5/11 3:50	29.1	
2019/5/11 4:00	29.1	0.0
2019/5/11 4:10	29.1	
2019/5/11 4:20	29.1	
2019/5/11 4:30	29.1	
2019/5/11 4:40	29.1	
2019/5/11 4:50	29.1	
2019/5/11 5:00	29.1	0.0
2019/5/11 5:10	29.1	
2019/5/11 5:20	29.1	
2019/5/11 5:30	29.1	
2019/5/11 5:40	29.1	
2019/5/11 5:50	29.1	

観測地点 瀬戸石ダム下流 (水位)		
年/月/日 時:分	観測項目	
	水位(m)	雨量(mm/h)
2019/5/11 6:00	29.1	0.0
2019/5/11 6:10	29.1	
2019/5/11 6:20	29.1	
2019/5/11 6:30	29.1	
2019/5/11 6:40	29.1	
2019/5/11 6:50	29.1	
2019/5/11 7:00	29.1	0.0
2019/5/11 7:10	29.1	
2019/5/11 7:20	29.1	
2019/5/11 7:30	29.1	
2019/5/11 7:40	29.1	
2019/5/11 7:50	29.1	
2019/5/11 8:00	29.1	0.0
2019/5/11 8:10	29.1	
2019/5/11 8:20	29.1	
2019/5/11 8:30	29.1	
2019/5/11 8:40	29.1	
2019/5/11 8:50	29.1	
2019/5/11 9:00	29.1	0.0
2019/5/11 9:10	29.1	
2019/5/11 9:20	29.1	
2019/5/11 9:30	29.1	
2019/5/11 9:40	29.1	
2019/5/11 9:50	29.1	
2019/5/11 10:00	29.1	0.0
2019/5/11 10:10	29.1	
2019/5/11 10:20	29.1	
2019/5/11 10:30	29.1	
2019/5/11 10:40	29.1	
2019/5/11 10:50	29.1	
2019/5/11 11:00	29.1	0.0
2019/5/11 11:10	29.1	
2019/5/11 11:20	29.1	
2019/5/11 11:30	29.1	
2019/5/11 11:40	29.1	
2019/5/11 11:50	29.1	
2019/5/11 12:00	29.1	0.0
2019/5/11 12:10	29.1	
2019/5/11 12:20	29.1	
2019/5/11 12:30	29.1	
2019/5/11 12:40	29.1	
2019/5/11 12:50	29.1	
2019/5/11 13:00	29.1	0.0
2019/5/11 13:10	29.1	
2019/5/11 13:20	29.1	
2019/5/11 13:30	29.1	
2019/5/11 13:40	29.1	
2019/5/11 13:50	29.1	
2019/5/11 14:00	29.1	0.0
2019/5/11 14:10	29.1	
2019/5/11 14:20	29.1	
2019/5/11 14:30	29.1	
2019/5/11 14:40	29.1	
2019/5/11 14:50	29.1	
2019/5/11 15:00	29.1	0.0
2019/5/11 15:10	29.1	
2019/5/11 15:20	29.1	
2019/5/11 15:30	29.1	
2019/5/11 15:40	29.1	
2019/5/11 15:50	29.1	
2019/5/11 16:00	29.1	0.0
2019/5/11 16:10	29.1	
2019/5/11 16:20	29.1	
2019/5/11 16:30	29.1	
2019/5/11 16:40	29.1	
2019/5/11 16:50	29.1	
2019/5/11 17:00	29.1	0.0
2019/5/11 17:10	29.1	
2019/5/11 17:20	29.1	



観測地点 瀬戸石ダム下流 (水位)		
年/月/日 時:分	観測項目	
	水位(m)	雨量(mm/h)
2019/5/11 17:30	29.1	
2019/5/11 17:40	29.1	
2019/5/11 17:50	29.1	
2019/5/11 18:00	29.1	0.0
2019/5/11 18:10	29.1	
2019/5/11 18:20	29.1	
2019/5/11 18:30	29.1	
2019/5/11 18:40	29.1	
2019/5/11 18:50	29.1	
2019/5/11 19:00	29.1	0.0
2019/5/11 19:10	29.1	
2019/5/11 19:20	29.1	
2019/5/11 19:30	29.1	
2019/5/11 19:40	29.1	
2019/5/11 19:50	29.1	
2019/5/11 20:00	29.1	0.0
2019/5/11 20:10	29.1	
2019/5/11 20:20	29.1	
2019/5/11 20:30	29.1	
2019/5/11 20:40	29.1	
2019/5/11 20:50	29.1	
2019/5/11 21:00	29.1	0.0
2019/5/11 21:10	29.1	
2019/5/11 21:20	29.1	
2019/5/11 21:30	29.1	
2019/5/11 21:40	29.1	
2019/5/11 21:50	29.1	
2019/5/11 22:00	29.1	0.0
2019/5/11 22:10	29.1	
2019/5/11 22:20	29.1	
2019/5/11 22:30	29.1	
2019/5/11 22:40	29.1	
2019/5/11 22:50	29.1	
2019/5/11 23:00	29.1	0.0
2019/5/11 23:10	29.1	
2019/5/11 23:20	29.1	
2019/5/11 23:30	29.1	
2019/5/11 23:40	29.1	
2019/5/11 23:50	29.1	
2019/5/12 0:00	29.1	0.0
2019/5/12 0:10	29.1	
2019/5/12 0:20	29.1	
2019/5/12 0:30	29.1	
2019/5/12 0:40	29.1	
2019/5/12 0:50	29.1	
2019/5/12 1:00	29.1	0.0
2019/5/12 1:10	29.1	
2019/5/12 1:20	29.1	
2019/5/12 1:30	29.1	
2019/5/12 1:40	29.1	
2019/5/12 1:50	29.1	
2019/5/12 2:00	29.1	0.0
2019/5/12 2:10	29.1	
2019/5/12 2:20	29.1	
2019/5/12 2:30	29.1	
2019/5/12 2:40	29.1	
2019/5/12 2:50	29.1	
2019/5/12 3:00	29.1	0.0
2019/5/12 3:10	29.1	
2019/5/12 3:20	29.1	
2019/5/12 3:30	29.1	
2019/5/12 3:40	29.1	
2019/5/12 3:50	29.1	
2019/5/12 4:00	29.1	0.0
2019/5/12 4:10	29.1	
2019/5/12 4:20	29.1	
2019/5/12 4:30	29.1	
2019/5/12 4:40	29.1	
2019/5/12 4:50	29.1	

観測地点		瀬戸石ダム下流 (水位)	
年/月/日 時:分	観測項目		雨量(mm/h)
	水位(m)		
2019/5/12 5:00	29.1		0.0
2019/5/12 5:10	29.1		
2019/5/12 5:20	29.1		
2019/5/12 5:30	29.1		
2019/5/12 5:40	29.1		
2019/5/12 5:50	29.1		
2019/5/12 6:00	29.1		0.0
2019/5/12 6:10	29.1		
2019/5/12 6:20	29.1		
2019/5/12 6:30	29.1		
2019/5/12 6:40	29.1		
2019/5/12 6:50	29.1		
2019/5/12 7:00	29.1		0.0
2019/5/12 7:10	29.1		
2019/5/12 7:20	29.1		
2019/5/12 7:30	29.1		
2019/5/12 7:40	29.1		
2019/5/12 7:50	29.1		
2019/5/12 8:00	29.1		0.0
2019/5/12 8:10	29.1		
2019/5/12 8:20	29.1		
2019/5/12 8:30	29.1		
2019/5/12 8:40	29.1		
2019/5/12 8:50	29.1		
2019/5/12 9:00	29.1		0.0
2019/5/12 9:10	29.1		
2019/5/12 9:20	29.1		
2019/5/12 9:30	29.1		
2019/5/12 9:40	29.1		
2019/5/12 9:50	29.1		
2019/5/12 10:00	29.1		0.0
2019/5/12 10:10	29.1		
2019/5/12 10:20	29.1		
2019/5/12 10:30	29.1		
2019/5/12 10:40	29.1		
2019/5/12 10:50	29.1		
2019/5/12 11:00	29.1		0.0
2019/5/12 11:10	29.1		
2019/5/12 11:20	29.1		
2019/5/12 11:30	29.1		
2019/5/12 11:40	29.1		
2019/5/12 11:50	29.1		
2019/5/12 12:00	29.1		0.0
2019/5/12 12:10	29.1		
2019/5/12 12:20	29.1		
2019/5/12 12:30	29.1		
2019/5/12 12:40	29.1		
2019/5/12 12:50	29.1		
2019/5/12 13:00	29.1		0.0
2019/5/12 13:10	29.1		
2019/5/12 13:20	29.1		
2019/5/12 13:30	29.1		
2019/5/12 13:40	29.1		
2019/5/12 13:50	29.1		
2019/5/12 14:00	29.1		0.0
2019/5/12 14:10	29.1		
2019/5/12 14:20	29.1		
2019/5/12 14:30	29.1		
2019/5/12 14:40	29.1		
2019/5/12 14:50	29.1		
2019/5/12 15:00	29.1		0.0
2019/5/12 15:10	29.1		
2019/5/12 15:20	29.1		
2019/5/12 15:30	29.1		
2019/5/12 15:40	29.1		
2019/5/12 15:50	29.1		
2019/5/12 16:00	29.1		0.0
2019/5/12 16:10	29.1		
2019/5/12 16:20	29.2		

観測地点 瀬戸石ダム下流 (水位)		
年/月/日 時:分	観測項目	
	水位(m)	雨量(mm/h)
2019/5/12 16:30	29.2	
2019/5/12 16:40	29.2	
2019/5/12 16:50	29.2	
2019/5/12 17:00	29.2	0.0
2019/5/12 17:10	29.2	
2019/5/12 17:20	29.2	
2019/5/12 17:30	29.3	
2019/5/12 17:40	29.3	
2019/5/12 17:50	29.3	
2019/5/12 18:00	29.3	0.0
2019/5/12 18:10	29.3	
2019/5/12 18:20	29.3	
2019/5/12 18:30	29.3	
2019/5/12 18:40	29.3	
2019/5/12 18:50	29.3	
2019/5/12 19:00	29.3	0.0
2019/5/12 19:10	29.3	
2019/5/12 19:20	29.3	
2019/5/12 19:30	29.3	
2019/5/12 19:40	29.3	
2019/5/12 19:50	29.3	
2019/5/12 20:00	29.3	0.0
2019/5/12 20:10	29.3	
2019/5/12 20:20	29.3	
2019/5/12 20:30	29.3	
2019/5/12 20:40	29.3	
2019/5/12 20:50	29.3	
2019/5/12 21:00	29.3	0.0
2019/5/12 21:10	29.3	
2019/5/12 21:20	29.3	
2019/5/12 21:30	29.3	
2019/5/12 21:40	29.3	
2019/5/12 21:50	29.3	
2019/5/12 22:00	29.3	0.0
2019/5/12 22:10	29.3	
2019/5/12 22:20	29.3	
2019/5/12 22:30	29.3	
2019/5/12 22:40	29.3	
2019/5/12 22:50	29.3	
2019/5/12 23:00	29.3	0.0
2019/5/12 23:10	29.3	
2019/5/12 23:20	29.3	
2019/5/12 23:30	29.3	
2019/5/12 23:40	29.3	
2019/5/12 23:50	29.3	
2019/5/13 0:00	29.3	0.0
2019/5/13 0:10	29.3	
2019/5/13 0:20	29.3	
2019/5/13 0:30	29.3	
2019/5/13 0:40	29.3	
2019/5/13 0:50	29.3	
2019/5/13 1:00	29.3	0.0
2019/5/13 1:10	29.3	
2019/5/13 1:20	29.3	
2019/5/13 1:30	29.2	
2019/5/13 1:40	29.2	
2019/5/13 1:50	29.2	
2019/5/13 2:00	29.2	0.0
2019/5/13 2:10	29.2	
2019/5/13 2:20	29.2	
2019/5/13 2:30	29.2	
2019/5/13 2:40	29.2	
2019/5/13 2:50	29.2	
2019/5/13 3:00	29.2	0.0
2019/5/13 3:10	29.2	
2019/5/13 3:20	29.2	
2019/5/13 3:30	29.2	
2019/5/13 3:40	29.2	
2019/5/13 3:50	29.2	

観測地点		瀬戸石ダム下流 (水位)	
年/月/日 時:分	観測項目		雨量(mm/h)
	水位(m)		
2019/5/13 4:00	29.2		0.0
2019/5/13 4:10	29.2		
2019/5/13 4:20	29.2		
2019/5/13 4:30	29.2		
2019/5/13 4:40	29.2		
2019/5/13 4:50	29.2		
2019/5/13 5:00	29.2		0.0
2019/5/13 5:10	29.2		
2019/5/13 5:20	29.2		
2019/5/13 5:30	29.2		
2019/5/13 5:40	29.2		
2019/5/13 5:50	29.2		
2019/5/13 6:00	29.2		0.0
2019/5/13 6:10	29.2		
2019/5/13 6:20	29.2		
2019/5/13 6:30	29.2		
2019/5/13 6:40	29.2		
2019/5/13 6:50	29.2		
2019/5/13 7:00	29.2		0.0
2019/5/13 7:10	29.2		
2019/5/13 7:20	29.2		
2019/5/13 7:30	29.2		
2019/5/13 7:40	29.2		
2019/5/13 7:50	29.2		
2019/5/13 8:00	29.2		閉局
2019/5/13 8:10	29.2		
2019/5/13 8:20	29.2		
2019/5/13 8:30	29.2		
2019/5/13 8:40	29.2		
2019/5/13 8:50	29.2		
2019/5/13 9:00	29.1		閉局
2019/5/13 9:10	29.1		
2019/5/13 9:20	29.1		
2019/5/13 9:30	29.1		
2019/5/13 9:40	29.1		
2019/5/13 9:50	29.1		
2019/5/13 10:00	29.1		-
2019/5/13 10:10	29.1		
2019/5/13 10:20	29.1		
2019/5/13 10:30	29.1		
2019/5/13 10:40	29.1		
2019/5/13 10:50	29.1		
2019/5/13 11:00	29.1		-
2019/5/13 11:10	29.1		
2019/5/13 11:20	29.1		
2019/5/13 11:30	29.1		
2019/5/13 11:40	29.1		
2019/5/13 11:50	29.1		
2019/5/13 12:00	29.1		-
2019/5/13 12:10	29.1		
2019/5/13 12:20	29.1		
2019/5/13 12:30	29.1		
2019/5/13 12:40	29.1		
2019/5/13 12:50	29.1		
2019/5/13 13:00	29.1		閉局
2019/5/13 13:10	29.1		
2019/5/13 13:20	29.1		
2019/5/13 13:30	29.1		
2019/5/13 13:40	29.1		
2019/5/13 13:50	29.1		
2019/5/13 14:00	29.1		閉局
2019/5/13 14:10	29.1		
2019/5/13 14:20	29.1		
2019/5/13 14:30	29.1		
2019/5/13 14:40	29.1		
2019/5/13 14:50	29.1		
2019/5/13 15:00	29.1		閉局
2019/5/13 15:10	29.1		
2019/5/13 15:20	29.1		

観測地点 瀬戸石ダム下流 (水位)		
年/月/日 時:分	観測項目	
	水位(m)	雨量(mm/h)
2019/5/13 15:30	29.1	
2019/5/13 15:40	29.1	
2019/5/13 15:50	29.1	
2019/5/13 16:00	29.1	欠測
2019/5/13 16:10	29.1	
2019/5/13 16:20	29.1	
2019/5/13 16:30	29.1	
2019/5/13 16:40	29.1	
2019/5/13 16:50	29.1	
2019/5/13 17:00	29.1	0.0
2019/5/13 17:10	29.1	
2019/5/13 17:20	29.1	
2019/5/13 17:30	29.1	
2019/5/13 17:40	29.1	
2019/5/13 17:50	29.1	
2019/5/13 18:00	29.1	0.0
2019/5/13 18:10	29.1	
2019/5/13 18:20	29.1	
2019/5/13 18:30	29.1	
2019/5/13 18:40	29.1	
2019/5/13 18:50	29.1	
2019/5/13 19:00	29.1	0.0
2019/5/13 19:10	29.1	
2019/5/13 19:20	29.1	
2019/5/13 19:30	29.1	
2019/5/13 19:40	29.1	
2019/5/13 19:50	29.1	
2019/5/13 20:00	29.1	0.0
2019/5/13 20:10	29.1	
2019/5/13 20:20	29.1	
2019/5/13 20:30	29.1	
2019/5/13 20:40	29.1	
2019/5/13 20:50	29.1	
2019/5/13 21:00	29.1	0.0
2019/5/13 21:10	29.1	
2019/5/13 21:20	29.1	
2019/5/13 21:30	29.1	
2019/5/13 21:40	29.1	
2019/5/13 21:50	29.1	
2019/5/13 22:00	29.1	0.0
2019/5/13 22:10	29.1	
2019/5/13 22:20	29.1	
2019/5/13 22:30	29.1	
2019/5/13 22:40	29.1	
2019/5/13 22:50	29.1	
2019/5/13 23:00	29.1	0.0
2019/5/13 23:10	29.1	
2019/5/13 23:20	29.1	
2019/5/13 23:30	29.1	
2019/5/13 23:40	29.1	
2019/5/13 23:50	29.1	
2019/5/14 0:00	29.1	0.0
2019/5/14 0:10	29.1	
2019/5/14 0:20	29.1	
2019/5/14 0:30	29.1	
2019/5/14 0:40	29.1	
2019/5/14 0:50	29.1	
2019/5/14 1:00	29.1	0.0
2019/5/14 1:10	29.1	
2019/5/14 1:20	29.1	
2019/5/14 1:30	29.1	
2019/5/14 1:40	29.1	
2019/5/14 1:50	29.1	
2019/5/14 2:00	29.1	0.0
2019/5/14 2:10	29.1	
2019/5/14 2:20	29.1	
2019/5/14 2:30	29.1	
2019/5/14 2:40	29.1	
2019/5/14 2:50	29.1	

観測地点		瀬戸石ダム下流 (水位)	
年/月/日 時:分	観測項目		雨量(mm/h)
	水位(m)		
2019/5/14 3:00	29.1		0.0
2019/5/14 3:10	29.1		
2019/5/14 3:20	29.1		
2019/5/14 3:30	29.1		
2019/5/14 3:40	29.1		
2019/5/14 3:50	29.1		
2019/5/14 4:00	29.1		1.0
2019/5/14 4:10	29.1		
2019/5/14 4:20	29.1		
2019/5/14 4:30	29.1		
2019/5/14 4:40	29.1		
2019/5/14 4:50	29.1		
2019/5/14 5:00	29.1		0.0
2019/5/14 5:10	29.1		
2019/5/14 5:20	29.1		
2019/5/14 5:30	29.1		
2019/5/14 5:40	29.1		
2019/5/14 5:50	29.1		
2019/5/14 6:00	29.1		0.0
2019/5/14 6:10	29.1		
2019/5/14 6:20	29.1		
2019/5/14 6:30	29.1		
2019/5/14 6:40	29.1		
2019/5/14 6:50	29.1		
2019/5/14 7:00	29.1		0.0
2019/5/14 7:10	29.1		
2019/5/14 7:20	29.1		
2019/5/14 7:30	29.1		
2019/5/14 7:40	29.1		
2019/5/14 7:50	29.1		
2019/5/14 8:00	29.1		閉局
2019/5/14 8:10	29.1		
2019/5/14 8:20	29.1		
2019/5/14 8:30	29.1		
2019/5/14 8:40	29.1		
2019/5/14 8:50	29.1		
2019/5/14 9:00	29.1		閉局
2019/5/14 9:10	29.1		
2019/5/14 9:20	29.1		
2019/5/14 9:30	29.1		
2019/5/14 9:40	29.1		
2019/5/14 9:50	29.1		
2019/5/14 10:00	29.1		閉局
2019/5/14 10:10	29.1		
2019/5/14 10:20	29.1		
2019/5/14 10:30	29.1		
2019/5/14 10:40	29.1		
2019/5/14 10:50	29.1		
2019/5/14 11:00	29.1		閉局
2019/5/14 11:10	29.1		
2019/5/14 11:20	29.1		
2019/5/14 11:30	29.1		
2019/5/14 11:40	29.1		
2019/5/14 11:50	29.1		
2019/5/14 12:00	29.1		閉局
2019/5/14 12:10	29.1		
2019/5/14 12:20	29.1		
2019/5/14 12:30	29.1		
2019/5/14 12:40	29.1		
2019/5/14 12:50	29.1		
2019/5/14 13:00	29.1		閉局
2019/5/14 13:10	29.1		
2019/5/14 13:20	29.1		
2019/5/14 13:30	29.1		
2019/5/14 13:40	29.1		
2019/5/14 13:50	29.1		
2019/5/14 14:00	29.1		閉局
2019/5/14 14:10	29.1		
2019/5/14 14:20	29.1		

観測地点 瀬戸石ダム下流 (水位)		
年/月/日 時:分	観測項目	
	水位(m)	雨量(mm/h)
2019/5/14 14:30	29.1	
2019/5/14 14:40	29.1	
2019/5/14 14:50	29.1	
2019/5/14 15:00	29.1	閉局
2019/5/14 15:10	29.1	
2019/5/14 15:20	29.1	
2019/5/14 15:30	29.1	
2019/5/14 15:40	29.1	
2019/5/14 15:50	29.1	
2019/5/14 16:00	29.1	欠測
2019/5/14 16:10	29.1	
2019/5/14 16:20	29.1	
2019/5/14 16:30	29.2	
2019/5/14 16:40	29.2	
2019/5/14 16:50	29.2	
2019/5/14 17:00	29.2	0.0
2019/5/14 17:10	29.2	
2019/5/14 17:20	29.2	
2019/5/14 17:30	29.1	
2019/5/14 17:40	29.1	
2019/5/14 17:50	29.1	
2019/5/14 18:00	29.1	0.0
2019/5/14 18:10	29.1	
2019/5/14 18:20	29.1	
2019/5/14 18:30	29.1	
2019/5/14 18:40	29.1	
2019/5/14 18:50	29.1	
2019/5/14 19:00	29.1	0.0
2019/5/14 19:10	29.1	
2019/5/14 19:20	29.1	
2019/5/14 19:30	29.1	
2019/5/14 19:40	29.1	
2019/5/14 19:50	29.1	
2019/5/14 20:00	29.1	0.0
2019/5/14 20:10	29.1	
2019/5/14 20:20	29.1	
2019/5/14 20:30	29.1	
2019/5/14 20:40	29.1	
2019/5/14 20:50	29.1	
2019/5/14 21:00	29.1	0.0
2019/5/14 21:10	29.1	
2019/5/14 21:20	29.1	
2019/5/14 21:30	29.1	
2019/5/14 21:40	29.1	
2019/5/14 21:50	29.1	
2019/5/14 22:00	29.1	0.0
2019/5/14 22:10	29.1	
2019/5/14 22:20	29.1	
2019/5/14 22:30	29.1	
2019/5/14 22:40	29.1	
2019/5/14 22:50	29.1	
2019/5/14 23:00	29.1	0.0
2019/5/14 23:10	29.1	
2019/5/14 23:20	29.1	
2019/5/14 23:30	29.1	
2019/5/14 23:40	29.1	
2019/5/14 23:50	29.1	
2019/5/15 0:00	29.1	0.0
2019/5/15 0:10	29.1	
2019/5/15 0:20	29.1	
2019/5/15 0:30	29.1	
2019/5/15 0:40	29.1	
2019/5/15 0:50	29.1	
2019/5/15 1:00	29.1	0.0
2019/5/15 1:10	29.1	
2019/5/15 1:20	29.1	
2019/5/15 1:30	29.1	
2019/5/15 1:40	29.1	
2019/5/15 1:50	29.1	

観測地点		瀬戸石ダム下流 (水位)	
年/月/日 時:分	観測項目		雨量(mm/h)
	水位(m)		
2019/5/15 2:00	29.1		0.0
2019/5/15 2:10	29.1		
2019/5/15 2:20	29.1		
2019/5/15 2:30	29.1		
2019/5/15 2:40	29.1		
2019/5/15 2:50	29.1		
2019/5/15 3:00	29.1		0.0
2019/5/15 3:10	29.1		
2019/5/15 3:20	29.1		
2019/5/15 3:30	29.1		
2019/5/15 3:40	29.1		
2019/5/15 3:50	29.1		
2019/5/15 4:00	29.1		0.0
2019/5/15 4:10	29.1		
2019/5/15 4:20	29.1		
2019/5/15 4:30	29.1		
2019/5/15 4:40	29.1		
2019/5/15 4:50	29.1		
2019/5/15 5:00	29.1		0.0
2019/5/15 5:10	29.1		
2019/5/15 5:20	29.1		
2019/5/15 5:30	29.1		
2019/5/15 5:40	29.1		
2019/5/15 5:50	29.1		
2019/5/15 6:00	29.1		0.0
2019/5/15 6:10	29.1		
2019/5/15 6:20	29.1		
2019/5/15 6:30	29.1		
2019/5/15 6:40	29.1		
2019/5/15 6:50	29.1		
2019/5/15 7:00	29.1		0.0
2019/5/15 7:10	29.1		
2019/5/15 7:20	29.1		
2019/5/15 7:30	29.1		
2019/5/15 7:40	29.1		
2019/5/15 7:50	29.1		
2019/5/15 8:00	29.1		閉局
2019/5/15 8:10	29.1		
2019/5/15 8:20	29.1		
2019/5/15 8:30	29.1		
2019/5/15 8:40	29.1		
2019/5/15 8:50	29.1		
2019/5/15 9:00	29.1		閉局
2019/5/15 9:10	29.1		
2019/5/15 9:20	29.1		
2019/5/15 9:30	29.1		
2019/5/15 9:40	29.1		
2019/5/15 9:50	29.1		
2019/5/15 10:00	29.1		閉局
2019/5/15 10:10	29.1		
2019/5/15 10:20	29.1		
2019/5/15 10:30	29.1		
2019/5/15 10:40	29.1		
2019/5/15 10:50	29.1		
2019/5/15 11:00	29.1		閉局
2019/5/15 11:10	29.1		
2019/5/15 11:20	29.1		
2019/5/15 11:30	29.1		
2019/5/15 11:40	29.1		
2019/5/15 11:50	29.1		
2019/5/15 12:00	29.1		閉局
2019/5/15 12:10	29.1		
2019/5/15 12:20	29.1		
2019/5/15 12:30	29.1		
2019/5/15 12:40	29.1		
2019/5/15 12:50	29.1		
2019/5/15 13:00	29.1		閉局
2019/5/15 13:10	29.1		
2019/5/15 13:20	29.1		



観測地点 瀬戸石ダム下流 (水位)		
年/月/日 時:分	観測項目	
	水位(m)	雨量(mm/h)
2019/5/15 13:30	29.1	
2019/5/15 13:40	29.1	
2019/5/15 13:50	29.1	
2019/5/15 14:00	29.1	閉局
2019/5/15 14:10	29.1	
2019/5/15 14:20	29.1	
2019/5/15 14:30	29.1	
2019/5/15 14:40	29.1	
2019/5/15 14:50	29.1	
2019/5/15 15:00	29.1	閉局
2019/5/15 15:10	29.1	
2019/5/15 15:20	29.1	
2019/5/15 15:30	29.1	
2019/5/15 15:40	29.1	
2019/5/15 15:50	29.1	
2019/5/15 16:00	29.1	欠測
2019/5/15 16:10	29.1	
2019/5/15 16:20	29.1	
2019/5/15 16:30	29.1	
2019/5/15 16:40	29.1	
2019/5/15 16:50	29.1	
2019/5/15 17:00	29.1	0.0
2019/5/15 17:10	29.1	
2019/5/15 17:20	29.1	
2019/5/15 17:30	29.1	
2019/5/15 17:40	29.1	
2019/5/15 17:50	29.1	
2019/5/15 18:00	29.1	0.0
2019/5/15 18:10	29.1	
2019/5/15 18:20	29.1	
2019/5/15 18:30	29.1	
2019/5/15 18:40	29.1	
2019/5/15 18:50	29.1	
2019/5/15 19:00	29.1	0.0
2019/5/15 19:10	29.1	
2019/5/15 19:20	29.1	
2019/5/15 19:30	29.1	
2019/5/15 19:40	29.1	
2019/5/15 19:50	29.1	
2019/5/15 20:00	29.1	0.0
2019/5/15 20:10	29.1	
2019/5/15 20:20	29.1	
2019/5/15 20:30	29.1	
2019/5/15 20:40	29.1	
2019/5/15 20:50	29.1	
2019/5/15 21:00	29.1	0.0
2019/5/15 21:10	29.1	
2019/5/15 21:20	29.1	
2019/5/15 21:30	29.1	
2019/5/15 21:40	29.1	
2019/5/15 21:50	29.1	
2019/5/15 22:00	29.1	0.0
2019/5/15 22:10	29.1	
2019/5/15 22:20	29.1	
2019/5/15 22:30	29.1	
2019/5/15 22:40	29.1	
2019/5/15 22:50	29.1	
2019/5/15 23:00	29.1	0.0
2019/5/15 23:10	29.1	
2019/5/15 23:20	29.1	
2019/5/15 23:30	29.1	
2019/5/15 23:40	29.1	
2019/5/15 23:50	29.1	
2019/5/16 0:00	29.1	0.0
2019/5/16 0:10	29.1	
2019/5/16 0:20	29.1	
2019/5/16 0:30	29.1	
2019/5/16 0:40	29.1	
2019/5/16 0:50	29.1	

観測地点 瀬戸石ダム下流 (水位)		
年/月/日 時:分	観測項目	
	水位(m)	雨量(mm/h)
2019/5/16 1:00	29.1	0.0
2019/5/16 1:10	29.1	
2019/5/16 1:20	29.1	
2019/5/16 1:30	29.1	
2019/5/16 1:40	29.1	
2019/5/16 1:50	29.1	
2019/5/16 2:00	29.1	0.0
2019/5/16 2:10	29.1	
2019/5/16 2:20	29.1	
2019/5/16 2:30	29.1	
2019/5/16 2:40	29.1	
2019/5/16 2:50	29.1	
2019/5/16 3:00	29.1	0.0
2019/5/16 3:10	29.1	
2019/5/16 3:20	29.1	
2019/5/16 3:30	29.1	
2019/5/16 3:40	29.1	
2019/5/16 3:50	29.1	
2019/5/16 4:00	29.1	0.0
2019/5/16 4:10	29.1	
2019/5/16 4:20	29.1	
2019/5/16 4:30	29.1	
2019/5/16 4:40	29.1	
2019/5/16 4:50	29.1	
2019/5/16 5:00	29.1	0.0
2019/5/16 5:10	29.1	
2019/5/16 5:20	29.1	
2019/5/16 5:30	29.1	
2019/5/16 5:40	29.1	
2019/5/16 5:50	29.1	
2019/5/16 6:00	29.1	0.0
2019/5/16 6:10	29.1	
2019/5/16 6:20	29.1	
2019/5/16 6:30	29.1	
2019/5/16 6:40	29.1	
2019/5/16 6:50	29.1	
2019/5/16 7:00	29.1	0.0
2019/5/16 7:10	29.1	
2019/5/16 7:20	29.1	
2019/5/16 7:30	29.1	
2019/5/16 7:40	29.1	
2019/5/16 7:50	29.1	
2019/5/16 8:00	29.1	0.0
2019/5/16 8:10	29.1	
2019/5/16 8:20	29.1	
2019/5/16 8:30	29.1	
2019/5/16 8:40	29.1	
2019/5/16 8:50	29.1	
2019/5/16 9:00	29.1	0.0
2019/5/16 9:10	29.1	
2019/5/16 9:20	29.1	
2019/5/16 9:30	29.1	
2019/5/16 9:40	29.1	
2019/5/16 9:50	29.1	
2019/5/16 10:00	29.1	0.0
2019/5/16 10:10	29.1	
2019/5/16 10:20	29.1	
2019/5/16 10:30	29.1	
2019/5/16 10:40	29.1	
2019/5/16 10:50	29.1	
2019/5/16 11:00	29.1	0.0
2019/5/16 11:10	29.1	
2019/5/16 11:20	29.1	
2019/5/16 11:30	29.1	
2019/5/16 11:40	29.1	
2019/5/16 11:50	29.1	
2019/5/16 12:00	29.1	0.0
2019/5/16 12:10	29.1	
2019/5/16 12:20	29.1	

観測地点 瀬戸石ダム下流 (水位)		
年/月/日 時:分	観測項目	
	水位(m)	雨量(mm/h)
2019/5/16 12:30	29.1	
2019/5/16 12:40	29.1	
2019/5/16 12:50	29.1	
2019/5/16 13:00	29.1	0.0
2019/5/16 13:10	29.1	
2019/5/16 13:20	29.1	
2019/5/16 13:30	29.1	
2019/5/16 13:40	29.1	
2019/5/16 13:50	29.1	
2019/5/16 14:00	29.1	0.0
2019/5/16 14:10	29.1	
2019/5/16 14:20	29.1	
2019/5/16 14:30	29.1	
2019/5/16 14:40	29.1	
2019/5/16 14:50	29.1	
2019/5/16 15:00	29.1	0.0
2019/5/16 15:10	29.1	
2019/5/16 15:20	29.1	
2019/5/16 15:30	29.1	
2019/5/16 15:40	29.1	
2019/5/16 15:50	29.1	
2019/5/16 16:00	29.1	0.0
2019/5/16 16:10	29.1	
2019/5/16 16:20	29.1	
2019/5/16 16:30	29.1	
2019/5/16 16:40	29.1	
2019/5/16 16:50	29.1	
2019/5/16 17:00	29.1	0.0
2019/5/16 17:10	29.1	
2019/5/16 17:20	29.1	
2019/5/16 17:30	29.1	
2019/5/16 17:40	29.1	
2019/5/16 17:50	29.1	
2019/5/16 18:00	29.1	0.0
2019/5/16 18:10	29.1	
2019/5/16 18:20	29.1	
2019/5/16 18:30	29.1	
2019/5/16 18:40	29.1	
2019/5/16 18:50	29.1	
2019/5/16 19:00	29.1	0.0
2019/5/16 19:10	29.1	
2019/5/16 19:20	29.1	
2019/5/16 19:30	29.1	
2019/5/16 19:40	29.1	
2019/5/16 19:50	29.1	
2019/5/16 20:00	29.1	0.0
2019/5/16 20:10	29.1	
2019/5/16 20:20	29.1	
2019/5/16 20:30	29.1	
2019/5/16 20:40	29.1	
2019/5/16 20:50	29.1	
2019/5/16 21:00	29.1	0.0
2019/5/16 21:10	29.1	
2019/5/16 21:20	29.1	
2019/5/16 21:30	29.1	
2019/5/16 21:40	29.1	
2019/5/16 21:50	29.1	
2019/5/16 22:00	29.1	0.0
2019/5/16 22:10	29.1	
2019/5/16 22:20	29.1	
2019/5/16 22:30	29.1	
2019/5/16 22:40	29.1	
2019/5/16 22:50	29.1	
2019/5/16 23:00	29.1	0.0
2019/5/16 23:10	29.1	
2019/5/16 23:20	29.1	
2019/5/16 23:30	29.1	
2019/5/16 23:40	29.1	
2019/5/16 23:50	29.1	

観測地点	瀬戸石ダム下流 (水位)	
年/月/日 時:分	観測項目	
	水位(m)	雨量(mm/h)
2019/5/17 0:00	29.1	0.0
2019/5/17 0:10	29.1	
2019/5/17 0:20	29.1	
2019/5/17 0:30	29.1	
2019/5/17 0:40	29.1	
2019/5/17 0:50	29.1	
2019/5/17 1:00	29.2	0.0
2019/5/17 1:10	29.2	
2019/5/17 1:20	29.2	
2019/5/17 1:30	29.2	
2019/5/17 1:40	29.2	
2019/5/17 1:50	29.2	
2019/5/17 2:00	29.2	0.0
2019/5/17 2:10	29.2	
2019/5/17 2:20	29.3	
2019/5/17 2:30	29.2	
2019/5/17 2:40	29.2	
2019/5/17 2:50	29.2	
2019/5/17 3:00	29.2	0.0
2019/5/17 3:10	29.2	
2019/5/17 3:20	29.2	
2019/5/17 3:30	29.2	
2019/5/17 3:40	29.2	
2019/5/17 3:50	29.2	
2019/5/17 4:00	29.3	0.0
2019/5/17 4:10	29.2	
2019/5/17 4:20	29.3	
2019/5/17 4:30	29.2	
2019/5/17 4:40	29.2	
2019/5/17 4:50	29.2	
2019/5/17 5:00	29.2	0.0
2019/5/17 5:10	29.3	
2019/5/17 5:20	29.3	
2019/5/17 5:30	29.2	
2019/5/17 5:40	29.2	
2019/5/17 5:50	29.2	
2019/5/17 6:00	29.2	0.0
2019/5/17 6:10	29.2	
2019/5/17 6:20	29.2	
2019/5/17 6:30	29.2	
2019/5/17 6:40	29.2	
2019/5/17 6:50	29.2	
2019/5/17 7:00	29.2	0.0
2019/5/17 7:10	29.2	
2019/5/17 7:20	29.2	
2019/5/17 7:30	29.2	
2019/5/17 7:40	29.2	
2019/5/17 7:50	29.2	
2019/5/17 8:00	29.2	閉局
2019/5/17 8:10	29.3	
2019/5/17 8:20	29.2	
2019/5/17 8:30	29.2	
2019/5/17 8:40	29.2	
2019/5/17 8:50	29.2	
2019/5/17 9:00	29.3	閉局
2019/5/17 9:10	29.2	
2019/5/17 9:20	29.2	
2019/5/17 9:30	29.2	
2019/5/17 9:40	29.2	
2019/5/17 9:50	29.2	
2019/5/17 10:00	29.1	閉局
2019/5/17 10:10	29.1	
2019/5/17 10:20	29.1	
2019/5/17 10:30	28.9	
2019/5/17 10:40	29.1	
2019/5/17 10:50		
2019/5/17 11:00		閉局
2019/5/17 11:10		
2019/5/17 11:20	29.1	

観測地点 瀬戸石ダム下流 (水位)		
年/月/日 時:分	観測項目	
	水位(m)	雨量(mm/h)
2019/5/17 11:30	29.1	
2019/5/17 11:40	29.1	
2019/5/17 11:50	29.1	
2019/5/17 12:00	29.1	閉局
2019/5/17 12:10	29.1	
2019/5/17 12:20	29.1	
2019/5/17 12:30	29.1	
2019/5/17 12:40	29.1	
2019/5/17 12:50	29.1	
2019/5/17 13:00	29.1	閉局
2019/5/17 13:10	29.1	
2019/5/17 13:20	29.1	
2019/5/17 13:30	29.1	
2019/5/17 13:40	29.1	
2019/5/17 13:50	29.1	
2019/5/17 14:00	29.1	閉局
2019/5/17 14:10	29.1	
2019/5/17 14:20	29.1	
2019/5/17 14:30	29.1	
2019/5/17 14:40	29.1	
2019/5/17 14:50	29.1	
2019/5/17 15:00	29.1	閉局
2019/5/17 15:10	29.1	
2019/5/17 15:20	29.1	
2019/5/17 15:30	29.1	
2019/5/17 15:40	29.1	
2019/5/17 15:50	29.1	
2019/5/17 16:00	29.1	欠測
2019/5/17 16:10	29.1	
2019/5/17 16:20	29.1	
2019/5/17 16:30	29.1	
2019/5/17 16:40	29.1	
2019/5/17 16:50	29.1	
2019/5/17 17:00	29.1	0.0
2019/5/17 17:10	29.1	
2019/5/17 17:20	29.1	
2019/5/17 17:30	29.1	
2019/5/17 17:40	29.1	
2019/5/17 17:50	29.1	
2019/5/17 18:00	29.1	0.0
2019/5/17 18:10	29.1	
2019/5/17 18:20	29.1	
2019/5/17 18:30	29.1	
2019/5/17 18:40	29.1	
2019/5/17 18:50	29.1	
2019/5/17 19:00	29.1	0.0
2019/5/17 19:10	29.1	
2019/5/17 19:20	29.1	
2019/5/17 19:30	29.1	
2019/5/17 19:40	29.1	
2019/5/17 19:50	29.1	
2019/5/17 20:00	29.1	0.0
2019/5/17 20:10	29.1	
2019/5/17 20:20	29.1	
2019/5/17 20:30	29.1	
2019/5/17 20:40	29.1	
2019/5/17 20:50	29.1	
2019/5/17 21:00	29.1	0.0
2019/5/17 21:10	29.1	
2019/5/17 21:20	29.1	
2019/5/17 21:30	29.1	
2019/5/17 21:40	29.1	
2019/5/17 21:50	29.1	
2019/5/17 22:00	29.1	0.0
2019/5/17 22:10	29.1	
2019/5/17 22:20	29.1	
2019/5/17 22:30	29.1	
2019/5/17 22:40	29.1	
2019/5/17 22:50	29.1	

観測地点 瀬戸石ダム下流 (水位)		
年/月/日 時:分	観測項目	
	水位(m)	雨量(mm/h)
2019/5/17 23:00	29.1	0.0
2019/5/17 23:10	29.1	
2019/5/17 23:20	29.1	
2019/5/17 23:30	29.1	
2019/5/17 23:40	29.1	
2019/5/17 23:50	29.1	
2019/5/18 0:00	29.1	0.0
2019/5/18 0:10	29.1	
2019/5/18 0:20	29.1	
2019/5/18 0:30	29.1	
2019/5/18 0:40	29.1	
2019/5/18 0:50	29.1	
2019/5/18 1:00	29.1	0.0
2019/5/18 1:10	29.1	
2019/5/18 1:20	29.1	
2019/5/18 1:30	29.1	
2019/5/18 1:40	29.1	
2019/5/18 1:50	29.1	
2019/5/18 2:00	29.1	0.0
2019/5/18 2:10	29.1	
2019/5/18 2:20	29.1	
2019/5/18 2:30	29.1	
2019/5/18 2:40	29.1	
2019/5/18 2:50	29.1	
2019/5/18 3:00	29.1	0.0
2019/5/18 3:10	29.1	
2019/5/18 3:20	29.1	
2019/5/18 3:30	29.1	
2019/5/18 3:40	29.1	
2019/5/18 3:50	29.1	
2019/5/18 4:00	29.1	0.0
2019/5/18 4:10	29.1	
2019/5/18 4:20	29.1	
2019/5/18 4:30	29.1	
2019/5/18 4:40	29.1	
2019/5/18 4:50	29.1	
2019/5/18 5:00	29.1	0.0
2019/5/18 5:10	29.1	
2019/5/18 5:20	29.1	
2019/5/18 5:30	29.1	
2019/5/18 5:40	29.1	
2019/5/18 5:50	29.1	
2019/5/18 6:00	29.1	3.0
2019/5/18 6:10	29.1	
2019/5/18 6:20	29.1	
2019/5/18 6:30	29.1	
2019/5/18 6:40	29.1	
2019/5/18 6:50	29.1	
2019/5/18 7:00	29.1	0.0
2019/5/18 7:10	29.1	
2019/5/18 7:20	29.1	
2019/5/18 7:30	29.1	
2019/5/18 7:40	29.1	
2019/5/18 7:50	29.1	
2019/5/18 8:00	29.1	2.0
2019/5/18 8:10	29.1	
2019/5/18 8:20	29.1	
2019/5/18 8:30	29.1	
2019/5/18 8:40	29.1	
2019/5/18 8:50	29.1	
2019/5/18 9:00	29.1	1.0
2019/5/18 9:10	29.1	
2019/5/18 9:20	29.1	
2019/5/18 9:30	29.1	
2019/5/18 9:40	29.1	
2019/5/18 9:50	29.1	
2019/5/18 10:00	29.1	1.0
2019/5/18 10:10	29.1	
2019/5/18 10:20	29.1	

観測地点 瀬戸石ダム下流 (水位)		
年/月/日 時:分	観測項目	
	水位(m)	雨量(mm/h)
2019/5/18 10:30	29.1	
2019/5/18 10:40	29.1	
2019/5/18 10:50	29.1	
2019/5/18 11:00	29.1	0.0
2019/5/18 11:10	29.1	
2019/5/18 11:20	29.1	
2019/5/18 11:30	29.1	
2019/5/18 11:40	29.1	
2019/5/18 11:50	29.1	
2019/5/18 12:00	29.1	2.0
2019/5/18 12:10	29.1	
2019/5/18 12:20	29.1	
2019/5/18 12:30	29.1	
2019/5/18 12:40	29.2	
2019/5/18 12:50	29.2	
2019/5/18 13:00	29.2	1.0
2019/5/18 13:10	29.2	
2019/5/18 13:20	29.3	
2019/5/18 13:30	29.3	
2019/5/18 13:40	29.3	
2019/5/18 13:50	29.3	
2019/5/18 14:00	29.3	3.0
2019/5/18 14:10	29.3	
2019/5/18 14:20	29.3	
2019/5/18 14:30	29.3	
2019/5/18 14:40	29.3	
2019/5/18 14:50	29.3	
2019/5/18 15:00	29.3	2.0
2019/5/18 15:10	29.3	
2019/5/18 15:20	29.3	
2019/5/18 15:30	29.3	
2019/5/18 15:40	29.3	
2019/5/18 15:50	29.3	
2019/5/18 16:00	29.3	0.0
2019/5/18 16:10	29.3	
2019/5/18 16:20	29.3	
2019/5/18 16:30	29.3	
2019/5/18 16:40	29.3	
2019/5/18 16:50	29.3	
2019/5/18 17:00	29.3	0.0
2019/5/18 17:10	29.3	
2019/5/18 17:20	29.3	
2019/5/18 17:30	29.3	
2019/5/18 17:40	29.3	
2019/5/18 17:50	29.3	
2019/5/18 18:00	29.3	0.0
2019/5/18 18:10	29.3	
2019/5/18 18:20	29.3	
2019/5/18 18:30	29.3	
2019/5/18 18:40	29.3	
2019/5/18 18:50	29.3	
2019/5/18 19:00	29.3	0.0
2019/5/18 19:10	29.3	
2019/5/18 19:20	29.3	
2019/5/18 19:30	29.3	
2019/5/18 19:40	29.3	
2019/5/18 19:50	29.3	
2019/5/18 20:00	29.3	0.0
2019/5/18 20:10	29.3	
2019/5/18 20:20	29.3	
2019/5/18 20:30	29.3	
2019/5/18 20:40	29.3	
2019/5/18 20:50	29.3	
2019/5/18 21:00	29.3	0.0
2019/5/18 21:10	29.3	
2019/5/18 21:20	29.3	
2019/5/18 21:30	29.3	
2019/5/18 21:40	29.3	
2019/5/18 21:50	29.3	

観測地点 瀬戸石ダム下流 (水位)		
年/月/日 時:分	観測項目	
	水位(m)	雨量(mm/h)
2019/5/18 22:00	29.3	0.0
2019/5/18 22:10	29.3	
2019/5/18 22:20	29.3	
2019/5/18 22:30	29.3	
2019/5/18 22:40	29.3	
2019/5/18 22:50	29.3	
2019/5/18 23:00	29.3	0.0
2019/5/18 23:10	29.3	
2019/5/18 23:20	29.3	
2019/5/18 23:30	29.3	
2019/5/18 23:40	29.3	
2019/5/18 23:50	29.3	
2019/5/19 0:00	29.3	0.0
2019/5/19 0:10	29.3	
2019/5/19 0:20	29.3	
2019/5/19 0:30	29.3	
2019/5/19 0:40	29.3	
2019/5/19 0:50	29.3	
2019/5/19 1:00	29.3	0.0
2019/5/19 1:10	29.3	
2019/5/19 1:20	29.3	
2019/5/19 1:30	29.3	
2019/5/19 1:40	29.3	
2019/5/19 1:50	29.3	
2019/5/19 2:00	29.3	0.0
2019/5/19 2:10	29.3	
2019/5/19 2:20	29.3	
2019/5/19 2:30	29.3	
2019/5/19 2:40	29.3	
2019/5/19 2:50	29.3	
2019/5/19 3:00	29.3	0.0
2019/5/19 3:10	29.3	
2019/5/19 3:20	29.3	
2019/5/19 3:30	29.3	
2019/5/19 3:40	29.3	
2019/5/19 3:50	29.3	
2019/5/19 4:00	29.3	1.0
2019/5/19 4:10	29.3	
2019/5/19 4:20	29.3	
2019/5/19 4:30	29.3	
2019/5/19 4:40	29.3	
2019/5/19 4:50	29.3	
2019/5/19 5:00	29.3	0.0
2019/5/19 5:10	29.3	
2019/5/19 5:20	29.3	
2019/5/19 5:30	29.3	
2019/5/19 5:40	29.3	
2019/5/19 5:50	29.3	
2019/5/19 6:00	29.3	1.0
2019/5/19 6:10	29.3	
2019/5/19 6:20	29.3	
2019/5/19 6:30	29.3	
2019/5/19 6:40	29.3	
2019/5/19 6:50	29.3	
2019/5/19 7:00	29.3	1.0
2019/5/19 7:10	29.3	
2019/5/19 7:20	29.3	
2019/5/19 7:30	29.3	
2019/5/19 7:40	29.3	
2019/5/19 7:50	29.3	
2019/5/19 8:00	29.3	0.0
2019/5/19 8:10	29.3	
2019/5/19 8:20	29.3	
2019/5/19 8:30	29.3	
2019/5/19 8:40	29.3	
2019/5/19 8:50	29.3	
2019/5/19 9:00	29.3	0.0
2019/5/19 9:10	29.3	
2019/5/19 9:20	29.3	



観測地点 瀬戸石ダム下流 (水位)		
年/月/日 時:分	観測項目	
	水位(m)	雨量(mm/h)
2019/5/19 9:30	29.3	
2019/5/19 9:40	29.3	
2019/5/19 9:50	29.3	
2019/5/19 10:00	29.3	0.0
2019/5/19 10:10	29.3	
2019/5/19 10:20	29.3	
2019/5/19 10:30	29.3	
2019/5/19 10:40	29.3	
2019/5/19 10:50	29.3	
2019/5/19 11:00	29.3	0.0
2019/5/19 11:10	29.3	
2019/5/19 11:20	29.3	
2019/5/19 11:30	29.3	
2019/5/19 11:40	29.3	
2019/5/19 11:50	29.3	
2019/5/19 12:00	29.3	0.0
2019/5/19 12:10	29.3	
2019/5/19 12:20	29.3	
2019/5/19 12:30	29.3	
2019/5/19 12:40	29.3	
2019/5/19 12:50	29.3	
2019/5/19 13:00	29.3	0.0
2019/5/19 13:10	29.3	
2019/5/19 13:20	29.3	
2019/5/19 13:30	29.3	
2019/5/19 13:40	29.3	
2019/5/19 13:50	29.3	
2019/5/19 14:00	29.3	0.0
2019/5/19 14:10	29.3	
2019/5/19 14:20	29.3	
2019/5/19 14:30	29.3	
2019/5/19 14:40	29.3	
2019/5/19 14:50	29.3	
2019/5/19 15:00	29.3	0.0
2019/5/19 15:10	29.3	
2019/5/19 15:20	29.3	
2019/5/19 15:30	29.3	
2019/5/19 15:40	29.3	
2019/5/19 15:50	29.3	
2019/5/19 16:00	29.3	0.0
2019/5/19 16:10	29.3	
2019/5/19 16:20	29.3	
2019/5/19 16:30	29.2	
2019/5/19 16:40	29.2	
2019/5/19 16:50	29.3	
2019/5/19 17:00	29.2	0.0
2019/5/19 17:10	29.3	
2019/5/19 17:20	29.2	
2019/5/19 17:30	29.2	
2019/5/19 17:40	29.2	
2019/5/19 17:50	29.3	
2019/5/19 18:00	29.2	0.0
2019/5/19 18:10	29.3	
2019/5/19 18:20	29.2	
2019/5/19 18:30	29.3	
2019/5/19 18:40	29.3	
2019/5/19 18:50	29.3	
2019/5/19 19:00	29.2	0.0
2019/5/19 19:10	29.3	
2019/5/19 19:20	29.3	
2019/5/19 19:30	29.2	
2019/5/19 19:40	29.2	
2019/5/19 19:50	29.2	
2019/5/19 20:00	29.2	0.0
2019/5/19 20:10	29.3	
2019/5/19 20:20	29.2	
2019/5/19 20:30	29.2	
2019/5/19 20:40	29.2	
2019/5/19 20:50	29.2	

観測地点 瀬戸石ダム下流 (水位)		
年/月/日 時:分	観測項目	
	水位(m)	雨量(mm/h)
2019/5/19 21:00	29.3	0.0
2019/5/19 21:10	29.2	
2019/5/19 21:20	29.2	
2019/5/19 21:30	29.2	
2019/5/19 21:40	29.2	
2019/5/19 21:50	29.2	
2019/5/19 22:00	29.2	0.0
2019/5/19 22:10	29.2	
2019/5/19 22:20	29.2	
2019/5/19 22:30	29.2	
2019/5/19 22:40	29.2	
2019/5/19 22:50	29.2	
2019/5/19 23:00	29.2	0.0
2019/5/19 23:10	29.2	
2019/5/19 23:20	29.2	
2019/5/19 23:30	29.2	
2019/5/19 23:40	29.2	
2019/5/19 23:50	29.2	
2019/5/20 0:00	29.2	0.0
2019/5/20 0:10	29.2	
2019/5/20 0:20	29.2	
2019/5/20 0:30	29.2	
2019/5/20 0:40	29.2	
2019/5/20 0:50	29.2	
2019/5/20 1:00	29.2	0.0
2019/5/20 1:10	29.2	
2019/5/20 1:20	29.2	
2019/5/20 1:30	29.2	
2019/5/20 1:40	29.2	
2019/5/20 1:50	29.2	
2019/5/20 2:00	29.2	0.0
2019/5/20 2:10	29.2	
2019/5/20 2:20	29.2	
2019/5/20 2:30	29.2	
2019/5/20 2:40	29.2	
2019/5/20 2:50	29.2	
2019/5/20 3:00	29.2	1.0
2019/5/20 3:10	29.2	
2019/5/20 3:20	29.2	
2019/5/20 3:30	29.2	
2019/5/20 3:40	29.2	
2019/5/20 3:50	29.2	
2019/5/20 4:00	29.1	0.0
2019/5/20 4:10	29.2	
2019/5/20 4:20	29.2	
2019/5/20 4:30	29.2	
2019/5/20 4:40	29.2	
2019/5/20 4:50	29.2	
2019/5/20 5:00	29.2	0.0
2019/5/20 5:10	29.2	
2019/5/20 5:20	29.2	
2019/5/20 5:30	29.2	
2019/5/20 5:40	29.2	
2019/5/20 5:50	29.2	
2019/5/20 6:00	29.2	0.0
2019/5/20 6:10	29.2	
2019/5/20 6:20	29.2	
2019/5/20 6:30	29.2	
2019/5/20 6:40	29.2	
2019/5/20 6:50	29.2	
2019/5/20 7:00	29.2	0.0
2019/5/20 7:10	29.2	
2019/5/20 7:20	29.2	
2019/5/20 7:30	29.2	
2019/5/20 7:40	29.2	
2019/5/20 7:50	29.2	
2019/5/20 8:00	29.2	0.0
2019/5/20 8:10	29.2	
2019/5/20 8:20	29.2	

観測地点		瀬戸石ダム下流 (水位)	
年/月/日 時:分	観測項目		雨量(mm/h)
	水位(m)		
2019/5/20 8:30	29.2		
2019/5/20 8:40	29.2		
2019/5/20 8:50	29.2		
2019/5/20 9:00	29.2		0.0
2019/5/20 9:10	29.2		
2019/5/20 9:20	29.2		
2019/5/20 9:30	29.2		
2019/5/20 9:40	29.2		
2019/5/20 9:50	29.2		
2019/5/20 10:00	29.2		0.0
2019/5/20 10:10	29.2		
2019/5/20 10:20	29.2		
2019/5/20 10:30	29.2		
2019/5/20 10:40	29.2		
2019/5/20 10:50	29.2		
2019/5/20 11:00	29.2		0.0
2019/5/20 11:10	29.2		
2019/5/20 11:20	29.2		
2019/5/20 11:30	29.2		
2019/5/20 11:40	29.2		
2019/5/20 11:50	29.2		
2019/5/20 12:00	29.2		0.0
2019/5/20 12:10	29.2		
2019/5/20 12:20	29.2		
2019/5/20 12:30	29.2		
2019/5/20 12:40	29.2		
2019/5/20 12:50	29.2		
2019/5/20 13:00	29.2		0.0
2019/5/20 13:10	29.2		
2019/5/20 13:20	29.2		
2019/5/20 13:30	29.2		
2019/5/20 13:40	29.2		
2019/5/20 13:50	29.2		
2019/5/20 14:00	29.2		2.0
2019/5/20 14:10	29.2		
2019/5/20 14:20	29.2		
2019/5/20 14:30	29.2		
2019/5/20 14:40	29.2		
2019/5/20 14:50	29.1		
2019/5/20 15:00	29.2		1.0
2019/5/20 15:10	29.2		
2019/5/20 15:20	29.2		
2019/5/20 15:30	29.2		
2019/5/20 15:40	29.2		
2019/5/20 15:50	29.2		
2019/5/20 16:00	29.2		2.0
2019/5/20 16:10	29.2		
2019/5/20 16:20	29.2		
2019/5/20 16:30	29.2		
2019/5/20 16:40	29.2		
2019/5/20 16:50	29.2		
2019/5/20 17:00	29.2		1.0
2019/5/20 17:10	29.2		
2019/5/20 17:20	29.3		
2019/5/20 17:30	29.3		
2019/5/20 17:40	29.3		
2019/5/20 17:50	29.3		
2019/5/20 18:00	29.3		0.0
2019/5/20 18:10	29.3		
2019/5/20 18:20	29.3		
2019/5/20 18:30	29.3		
2019/5/20 18:40	29.3		
2019/5/20 18:50	29.3		
2019/5/20 19:00	29.3		0.0
2019/5/20 19:10	29.3		
2019/5/20 19:20	29.3		
2019/5/20 19:30	29.3		
2019/5/20 19:40	29.3		
2019/5/20 19:50	29.3		

観測地点		瀬戸石ダム下流（水位）	
年/月/日 時:分	観測項目		
	水位(m)	雨量(mm/h)	
2019/5/20 20:00	29.3	0.0	
2019/5/20 20:10	29.3		
2019/5/20 20:20	29.3		
2019/5/20 20:30	29.3		
2019/5/20 20:40	29.3		
2019/5/20 20:50	29.3		
2019/5/20 21:00	29.3	0.0	
2019/5/20 21:10	29.3		
2019/5/20 21:20	29.3		
2019/5/20 21:30	29.3		
2019/5/20 21:40	29.3		
2019/5/20 21:50	29.3		
2019/5/20 22:00	29.3	0.0	
2019/5/20 22:10	29.2		
2019/5/20 22:20	29.2		
2019/5/20 22:30	29.2		
2019/5/20 22:40	29.2		
2019/5/20 22:50	29.2		
2019/5/20 23:00	29.2	0.0	
2019/5/20 23:10	29.2		
2019/5/20 23:20	29.2		
2019/5/20 23:30	29.2		
2019/5/20 23:40	29.2		
2019/5/20 23:50	29.2		
2019/5/21 0:00	29.2	0.0	
2019/5/21 0:10	29.2		
2019/5/21 0:20	29.2		
2019/5/21 0:30	29.2		
2019/5/21 0:40	29.2		
2019/5/21 0:50	29.2		
2019/5/21 1:00	29.2	0.0	
2019/5/21 1:10	29.2		
2019/5/21 1:20	29.2		
2019/5/21 1:30	29.2		
2019/5/21 1:40	29.2		
2019/5/21 1:50	29.2		
2019/5/21 2:00	29.2	0.0	
2019/5/21 2:10	29.2		
2019/5/21 2:20	29.2		
2019/5/21 2:30	29.2		
2019/5/21 2:40	29.2		
2019/5/21 2:50	29.2		
2019/5/21 3:00	29.2	0.0	
2019/5/21 3:10	29.2		
2019/5/21 3:20	29.2		
2019/5/21 3:30	29.2		
2019/5/21 3:40	29.2		
2019/5/21 3:50	29.2		
2019/5/21 4:00	29.2	0.0	
2019/5/21 4:10	29.2		
2019/5/21 4:20	29.2		
2019/5/21 4:30	29.2		
2019/5/21 4:40	29.2		
2019/5/21 4:50	29.2		
2019/5/21 5:00	29.2	0.0	
2019/5/21 5:10	29.2		
2019/5/21 5:20	29.2		
2019/5/21 5:30	29.2		
2019/5/21 5:40	29.2		
2019/5/21 5:50	29.2		
2019/5/21 6:00	29.2	0.0	
2019/5/21 6:10	29.2		
2019/5/21 6:20	29.2		
2019/5/21 6:30	29.2		
2019/5/21 6:40	29.2		
2019/5/21 6:50	29.2		
2019/5/21 7:00	29.2	0.0	
2019/5/21 7:10	29.2		
2019/5/21 7:20	29.2		

観測地点 瀬戸石ダム下流 (水位)		
年/月/日 時:分	観測項目	
	水位(m)	雨量(mm/h)
2019/5/21 7:30	29.2	
2019/5/21 7:40	29.2	
2019/5/21 7:50	29.2	
2019/5/21 8:00	29.2	0.0
2019/5/21 8:10	29.2	
2019/5/21 8:20	29.2	
2019/5/21 8:30	29.2	
2019/5/21 8:40	29.2	
2019/5/21 8:50	29.2	
2019/5/21 9:00	29.2	0.0
2019/5/21 9:10	29.2	
2019/5/21 9:20	29.2	
2019/5/21 9:30	29.2	
2019/5/21 9:40	29.1	
2019/5/21 9:50	29.1	
2019/5/21 10:00	29.1	0.0
2019/5/21 10:10	29.1	
2019/5/21 10:20	29.1	
2019/5/21 10:30	29.1	
2019/5/21 10:40	29.1	
2019/5/21 10:50	29.1	
2019/5/21 11:00	29.1	0.0
2019/5/21 11:10	29.1	
2019/5/21 11:20	29.1	
2019/5/21 11:30	29.1	
2019/5/21 11:40	29.1	
2019/5/21 11:50	29.1	
2019/5/21 12:00	29.1	0.0
2019/5/21 12:10	29.1	
2019/5/21 12:20	29.1	
2019/5/21 12:30	29.1	
2019/5/21 12:40	29.1	
2019/5/21 12:50	29.1	
2019/5/21 13:00	29.1	0.0
2019/5/21 13:10	29.1	
2019/5/21 13:20	29.1	
2019/5/21 13:30	29.1	
2019/5/21 13:40	29.1	
2019/5/21 13:50	29.1	
2019/5/21 14:00	29.1	0.0
2019/5/21 14:10	29.1	
2019/5/21 14:20	29.1	
2019/5/21 14:30	29.1	
2019/5/21 14:40	29.1	
2019/5/21 14:50	29.1	
2019/5/21 15:00	29.1	0.0
2019/5/21 15:10	29.1	
2019/5/21 15:20	29.1	
2019/5/21 15:30	29.1	
2019/5/21 15:40	29.1	
2019/5/21 15:50	29.1	
2019/5/21 16:00	29.1	0.0
2019/5/21 16:10	29.1	
2019/5/21 16:20	29.1	
2019/5/21 16:30	29.1	
2019/5/21 16:40	29.1	
2019/5/21 16:50	29.1	
2019/5/21 17:00	29.1	0.0
2019/5/21 17:10	29.1	
2019/5/21 17:20	29.1	
2019/5/21 17:30	29.1	
2019/5/21 17:40	29.1	
2019/5/21 17:50	29.1	
2019/5/21 18:00	29.1	0.0
2019/5/21 18:10	29.1	
2019/5/21 18:20	29.1	
2019/5/21 18:30	29.1	
2019/5/21 18:40	29.2	
2019/5/21 18:50	29.2	

観測地点 瀬戸石ダム下流 (水位)		
年/月/日 時:分	観測項目	
	水位(m)	雨量(mm/h)
2019/5/21 19:00	29.2	0.0
2019/5/21 19:10	29.2	
2019/5/21 19:20	29.2	
2019/5/21 19:30	29.2	
2019/5/21 19:40	29.2	
2019/5/21 19:50	29.2	
2019/5/21 20:00	29.2	0.0
2019/5/21 20:10	29.2	
2019/5/21 20:20	29.2	
2019/5/21 20:30	29.2	
2019/5/21 20:40	29.2	
2019/5/21 20:50	29.2	
2019/5/21 21:00	29.2	0.0
2019/5/21 21:10	29.2	
2019/5/21 21:20	29.2	
2019/5/21 21:30	29.2	
2019/5/21 21:40	29.2	
2019/5/21 21:50	29.2	
2019/5/21 22:00	29.2	0.0
2019/5/21 22:10	29.2	
2019/5/21 22:20	29.2	
2019/5/21 22:30	29.2	
2019/5/21 22:40	29.2	
2019/5/21 22:50	29.2	
2019/5/21 23:00	29.2	0.0
2019/5/21 23:10	29.2	
2019/5/21 23:20	29.2	
2019/5/21 23:30	29.2	
2019/5/21 23:40	29.2	
2019/5/21 23:50	29.2	
2019/5/22 0:00	29.2	0.0
2019/5/22 0:10	29.2	
2019/5/22 0:20	29.2	
2019/5/22 0:30	29.2	
2019/5/22 0:40	29.2	
2019/5/22 0:50	29.2	
2019/5/22 1:00	29.2	0.0
2019/5/22 1:10	29.2	
2019/5/22 1:20	29.2	
2019/5/22 1:30	29.2	
2019/5/22 1:40	29.2	
2019/5/22 1:50	29.2	
2019/5/22 2:00	29.2	0.0
2019/5/22 2:10	29.2	
2019/5/22 2:20	29.2	
2019/5/22 2:30	29.2	
2019/5/22 2:40	29.2	
2019/5/22 2:50	29.2	
2019/5/22 3:00	29.2	0.0
2019/5/22 3:10	29.2	
2019/5/22 3:20	29.2	
2019/5/22 3:30	29.2	
2019/5/22 3:40	29.2	
2019/5/22 3:50	29.2	
2019/5/22 4:00	29.2	0.0
2019/5/22 4:10	29.2	
2019/5/22 4:20	29.2	
2019/5/22 4:30	29.2	
2019/5/22 4:40	29.2	
2019/5/22 4:50	29.2	
2019/5/22 5:00	29.2	0.0
2019/5/22 5:10	29.2	
2019/5/22 5:20	29.2	
2019/5/22 5:30	29.2	
2019/5/22 5:40	29.2	
2019/5/22 5:50	29.1	
2019/5/22 6:00	29.1	0.0
2019/5/22 6:10	29.1	
2019/5/22 6:20	29.1	

観測地点 瀬戸石ダム下流 (水位)		
年/月/日 時:分	観測項目	
	水位(m)	雨量(mm/h)
2019/5/22 6:30	29.1	
2019/5/22 6:40	29.1	
2019/5/22 6:50	29.1	
2019/5/22 7:00	29.1	0.0
2019/5/22 7:10	29.1	
2019/5/22 7:20	29.1	
2019/5/22 7:30	29.1	
2019/5/22 7:40	29.1	
2019/5/22 7:50	29.1	
2019/5/22 8:00	29.1	0.0
2019/5/22 8:10	29.1	
2019/5/22 8:20	29.1	
2019/5/22 8:30	29.1	
2019/5/22 8:40	29.1	
2019/5/22 8:50	29.1	
2019/5/22 9:00	29.1	0.0
2019/5/22 9:10	29.1	
2019/5/22 9:20	29.1	
2019/5/22 9:30	29.1	
2019/5/22 9:40	29.1	
2019/5/22 9:50	29.1	
2019/5/22 10:00	29.1	0.0
2019/5/22 10:10	29.1	
2019/5/22 10:20	29.1	
2019/5/22 10:30	29.1	
2019/5/22 10:40	29.1	
2019/5/22 10:50	29.1	
2019/5/22 11:00	29.1	0.0
2019/5/22 11:10	29.1	
2019/5/22 11:20	29.1	
2019/5/22 11:30	29.1	
2019/5/22 11:40	29.1	
2019/5/22 11:50	29.1	
2019/5/22 12:00	29.1	0.0
2019/5/22 12:10	29.1	
2019/5/22 12:20	29.1	
2019/5/22 12:30	29.1	
2019/5/22 12:40	29.1	
2019/5/22 12:50	29.1	
2019/5/22 13:00	29.1	0.0
2019/5/22 13:10	29.1	
2019/5/22 13:20	29.1	
2019/5/22 13:30	29.1	
2019/5/22 13:40	29.1	
2019/5/22 13:50	29.1	
2019/5/22 14:00	29.1	0.0
2019/5/22 14:10	29.1	
2019/5/22 14:20	29.1	
2019/5/22 14:30	29.1	
2019/5/22 14:40	29.1	
2019/5/22 14:50	29.1	
2019/5/22 15:00	29.1	0.0
2019/5/22 15:10	29.1	
2019/5/22 15:20	29.1	
2019/5/22 15:30	29.1	
2019/5/22 15:40	29.1	
2019/5/22 15:50	29.1	
2019/5/22 16:00	29.1	0.0
2019/5/22 16:10	29.1	
2019/5/22 16:20	29.1	
2019/5/22 16:30	29.1	
2019/5/22 16:40	29.1	
2019/5/22 16:50	29.1	
2019/5/22 17:00	29.1	0.0
2019/5/22 17:10	29.1	
2019/5/22 17:20	29.1	
2019/5/22 17:30	29.1	
2019/5/22 17:40	29.1	
2019/5/22 17:50	29.1	

観測地点 瀬戸石ダム下流 (水位)		
年/月/日 時:分	観測項目	
	水位(m)	雨量(mm/h)
2019/5/22 18:00	29.1	0.0
2019/5/22 18:10	29.1	
2019/5/22 18:20	29.1	
2019/5/22 18:30	29.1	
2019/5/22 18:40	29.1	
2019/5/22 18:50	29.1	
2019/5/22 19:00	29.1	0.0
2019/5/22 19:10	29.1	
2019/5/22 19:20	29.1	
2019/5/22 19:30	29.1	
2019/5/22 19:40	29.1	
2019/5/22 19:50	29.1	
2019/5/22 20:00	29.1	0.0
2019/5/22 20:10	29.1	
2019/5/22 20:20	29.1	
2019/5/22 20:30	29.1	
2019/5/22 20:40	29.1	
2019/5/22 20:50	29.1	
2019/5/22 21:00	29.1	0.0
2019/5/22 21:10	29.1	
2019/5/22 21:20	29.1	
2019/5/22 21:30	29.1	
2019/5/22 21:40	29.1	
2019/5/22 21:50	29.1	
2019/5/22 22:00	29.1	0.0
2019/5/22 22:10	29.1	
2019/5/22 22:20	29.1	
2019/5/22 22:30	29.1	
2019/5/22 22:40	29.1	
2019/5/22 22:50	29.1	
2019/5/22 23:00	29.1	0.0
2019/5/22 23:10	29.1	
2019/5/22 23:20	29.1	
2019/5/22 23:30	29.1	
2019/5/22 23:40	29.1	
2019/5/22 23:50	29.1	
2019/5/23 0:00	29.1	0.0
2019/5/23 0:10	29.1	
2019/5/23 0:20	29.1	
2019/5/23 0:30	29.1	
2019/5/23 0:40	29.1	
2019/5/23 0:50	29.1	
2019/5/23 1:00	29.1	0.0
2019/5/23 1:10	29.1	
2019/5/23 1:20	29.1	
2019/5/23 1:30	29.1	
2019/5/23 1:40	29.1	
2019/5/23 1:50	29.1	
2019/5/23 2:00	29.1	0.0
2019/5/23 2:10	29.1	
2019/5/23 2:20	29.1	
2019/5/23 2:30	29.1	
2019/5/23 2:40	29.1	
2019/5/23 2:50	29.1	
2019/5/23 3:00	29.1	0.0
2019/5/23 3:10	29.1	
2019/5/23 3:20	29.1	
2019/5/23 3:30	29.1	
2019/5/23 3:40	29.1	
2019/5/23 3:50	29.1	
2019/5/23 4:00	29.1	0.0
2019/5/23 4:10	29.1	
2019/5/23 4:20	29.1	
2019/5/23 4:30	29.1	
2019/5/23 4:40	29.1	
2019/5/23 4:50	29.1	
2019/5/23 5:00	29.1	0.0
2019/5/23 5:10	29.1	
2019/5/23 5:20	29.1	



観測地点 瀬戸石ダム下流 (水位)		
年/月/日 時:分	観測項目	
	水位(m)	雨量(mm/h)
2019/5/23 5:30	29.1	
2019/5/23 5:40	29.1	
2019/5/23 5:50	29.1	
2019/5/23 6:00	29.1	0.0
2019/5/23 6:10	29.1	
2019/5/23 6:20	29.1	
2019/5/23 6:30	29.1	
2019/5/23 6:40	29.1	
2019/5/23 6:50	29.1	
2019/5/23 7:00	29.1	0.0
2019/5/23 7:10	29.1	
2019/5/23 7:20	29.1	
2019/5/23 7:30	29.1	
2019/5/23 7:40	29.1	
2019/5/23 7:50	29.1	
2019/5/23 8:00	29.1	0.0
2019/5/23 8:10	29.1	
2019/5/23 8:20	29.1	
2019/5/23 8:30	29.1	
2019/5/23 8:40	29.1	
2019/5/23 8:50	29.1	
2019/5/23 9:00	29.1	0.0
2019/5/23 9:10	29.1	
2019/5/23 9:20	29.1	
2019/5/23 9:30	29.1	
2019/5/23 9:40	29.1	
2019/5/23 9:50	29.1	
2019/5/23 10:00	29.1	0.0
2019/5/23 10:10	29.1	
2019/5/23 10:20	29.1	
2019/5/23 10:30	29.1	
2019/5/23 10:40	29.1	
2019/5/23 10:50	29.1	
2019/5/23 11:00	29.1	0.0
2019/5/23 11:10	29.1	
2019/5/23 11:20	29.1	
2019/5/23 11:30	29.1	
2019/5/23 11:40	29.1	
2019/5/23 11:50	29.1	
2019/5/23 12:00	29.1	0.0
2019/5/23 12:10	29.1	
2019/5/23 12:20	29.1	
2019/5/23 12:30	29.1	
2019/5/23 12:40	29.1	
2019/5/23 12:50	29.1	
2019/5/23 13:00	29.1	0.0
2019/5/23 13:10	29.1	
2019/5/23 13:20	29.1	
2019/5/23 13:30	29.1	
2019/5/23 13:40	29.1	
2019/5/23 13:50	29.1	
2019/5/23 14:00	29.1	0.0
2019/5/23 14:10	29.1	
2019/5/23 14:20	29.1	
2019/5/23 14:30	29.1	
2019/5/23 14:40	29.1	
2019/5/23 14:50	29.1	
2019/5/23 15:00	29.1	0.0
2019/5/23 15:10	29.1	
2019/5/23 15:20	29.1	
2019/5/23 15:30	29.1	
2019/5/23 15:40	29.1	
2019/5/23 15:50	29.1	
2019/5/23 16:00	29.1	0.0
2019/5/23 16:10	29.1	
2019/5/23 16:20	29.1	
2019/5/23 16:30	29.1	
2019/5/23 16:40	29.1	
2019/5/23 16:50	29.1	

観測地点 瀬戸石ダム下流 (水位)		
年/月/日 時:分	観測項目	
	水位(m)	雨量(mm/h)
2019/5/23 17:00	29.1	0.0
2019/5/23 17:10	29.1	
2019/5/23 17:20	29.1	
2019/5/23 17:30	29.1	
2019/5/23 17:40	29.1	
2019/5/23 17:50	29.1	
2019/5/23 18:00	29.1	0.0
2019/5/23 18:10	29.1	
2019/5/23 18:20	29.1	
2019/5/23 18:30	29.1	
2019/5/23 18:40	29.1	
2019/5/23 18:50	29.1	
2019/5/23 19:00	29.1	0.0
2019/5/23 19:10	29.1	
2019/5/23 19:20	29.1	
2019/5/23 19:30	29.1	
2019/5/23 19:40	29.1	
2019/5/23 19:50	29.1	
2019/5/23 20:00	29.1	0.0
2019/5/23 20:10	29.1	
2019/5/23 20:20	29.1	
2019/5/23 20:30	29.1	
2019/5/23 20:40	29.1	
2019/5/23 20:50	29.1	
2019/5/23 21:00	29.1	0.0
2019/5/23 21:10	29.1	
2019/5/23 21:20	29.1	
2019/5/23 21:30	29.1	
2019/5/23 21:40	29.1	
2019/5/23 21:50	29.1	
2019/5/23 22:00	29.1	0.0
2019/5/23 22:10	29.1	
2019/5/23 22:20	29.1	
2019/5/23 22:30	29.1	
2019/5/23 22:40	29.1	
2019/5/23 22:50	29.1	
2019/5/23 23:00	29.1	0.0
2019/5/23 23:10	29.1	
2019/5/23 23:20	29.1	
2019/5/23 23:30	29.1	
2019/5/23 23:40	29.1	
2019/5/23 23:50	29.1	
2019/5/24 0:00	29.1	0.0
2019/5/24 0:10	29.1	
2019/5/24 0:20	29.1	
2019/5/24 0:30	29.1	
2019/5/24 0:40	29.1	
2019/5/24 0:50	29.1	
2019/5/24 1:00	29.1	0.0
2019/5/24 1:10	29.1	
2019/5/24 1:20	29.1	
2019/5/24 1:30	29.1	
2019/5/24 1:40	29.1	
2019/5/24 1:50	29.1	
2019/5/24 2:00	29.1	0.0
2019/5/24 2:10	29.1	
2019/5/24 2:20	29.1	
2019/5/24 2:30	29.1	
2019/5/24 2:40	29.1	
2019/5/24 2:50	29.1	
2019/5/24 3:00	29.1	0.0
2019/5/24 3:10	29.1	
2019/5/24 3:20	29.1	
2019/5/24 3:30	29.1	
2019/5/24 3:40	29.1	
2019/5/24 3:50	29.1	
2019/5/24 4:00	29.1	0.0
2019/5/24 4:10	29.1	
2019/5/24 4:20	29.1	

観測地点 瀬戸石ダム下流 (水位)		
年/月/日 時:分	観測項目	
	水位(m)	雨量(mm/h)
2019/5/24 4:30	29.1	
2019/5/24 4:40	29.1	
2019/5/24 4:50	29.1	
2019/5/24 5:00	29.1	0.0
2019/5/24 5:10	29.1	
2019/5/24 5:20	29.1	
2019/5/24 5:30	29.1	
2019/5/24 5:40	29.1	
2019/5/24 5:50	29.1	
2019/5/24 6:00	29.1	0.0
2019/5/24 6:10	29.1	
2019/5/24 6:20	29.1	
2019/5/24 6:30	29.1	
2019/5/24 6:40	29.1	
2019/5/24 6:50	29.1	
2019/5/24 7:00	29.1	0.0
2019/5/24 7:10	29.1	
2019/5/24 7:20	29.1	
2019/5/24 7:30	29.1	
2019/5/24 7:40	29.1	
2019/5/24 7:50	29.1	
2019/5/24 8:00	29.1	0.0
2019/5/24 8:10	29.1	
2019/5/24 8:20	29.1	
2019/5/24 8:30	29.1	
2019/5/24 8:40	29.1	
2019/5/24 8:50	29.1	
2019/5/24 9:00	29.1	0.0
2019/5/24 9:10	29.1	
2019/5/24 9:20	29.1	
2019/5/24 9:30	29.1	
2019/5/24 9:40	29.1	
2019/5/24 9:50	29.1	
2019/5/24 10:00	29.1	0.0
2019/5/24 10:10	29.1	
2019/5/24 10:20	29.1	
2019/5/24 10:30	29.1	
2019/5/24 10:40	29.1	
2019/5/24 10:50	29.1	
2019/5/24 11:00	29.1	0.0
2019/5/24 11:10	29.1	
2019/5/24 11:20	29.1	
2019/5/24 11:30	29.1	
2019/5/24 11:40	29.1	
2019/5/24 11:50	29.1	
2019/5/24 12:00	29.1	0.0
2019/5/24 12:10	29.1	
2019/5/24 12:20	29.1	
2019/5/24 12:30	29.1	
2019/5/24 12:40	29.1	
2019/5/24 12:50	29.1	
2019/5/24 13:00	29.1	0.0
2019/5/24 13:10	29.1	
2019/5/24 13:20	29.1	
2019/5/24 13:30	29.1	
2019/5/24 13:40	29.1	
2019/5/24 13:50	29.1	
2019/5/24 14:00	29.1	0.0
2019/5/24 14:10	29.1	
2019/5/24 14:20	29.1	
2019/5/24 14:30	29.1	
2019/5/24 14:40	29.1	
2019/5/24 14:50	29.1	
2019/5/24 15:00	29.1	0.0
2019/5/24 15:10	29.1	
2019/5/24 15:20	29.1	
2019/5/24 15:30	29.1	
2019/5/24 15:40	29.1	
2019/5/24 15:50	29.1	

観測地点 瀬戸石ダム下流 (水位)		
年/月/日 時:分	観測項目	
	水位(m)	雨量(mm/h)
2019/5/24 16:00	29.1	0.0
2019/5/24 16:10	29.1	
2019/5/24 16:20	29.1	
2019/5/24 16:30	29.1	
2019/5/24 16:40	29.1	
2019/5/24 16:50	29.1	
2019/5/24 17:00	29.1	0.0
2019/5/24 17:10	29.1	
2019/5/24 17:20	29.1	
2019/5/24 17:30	29.1	
2019/5/24 17:40	29.1	
2019/5/24 17:50	29.1	
2019/5/24 18:00	29.1	0.0
2019/5/24 18:10	29.1	
2019/5/24 18:20	29.1	
2019/5/24 18:30	29.1	
2019/5/24 18:40	29.1	
2019/5/24 18:50	29.1	
2019/5/24 19:00	29.0	0.0
2019/5/24 19:10	29.0	
2019/5/24 19:20	29.0	
2019/5/24 19:30	29.0	
2019/5/24 19:40	29.0	
2019/5/24 19:50	29.0	
2019/5/24 20:00	29.0	0.0
2019/5/24 20:10	29.0	
2019/5/24 20:20	29.0	
2019/5/24 20:30	29.0	
2019/5/24 20:40	29.0	
2019/5/24 20:50	29.0	
2019/5/24 21:00	29.0	0.0
2019/5/24 21:10	29.0	
2019/5/24 21:20	29.0	
2019/5/24 21:30	29.0	
2019/5/24 21:40	29.0	
2019/5/24 21:50	29.0	
2019/5/24 22:00	29.0	0.0
2019/5/24 22:10	29.0	
2019/5/24 22:20	29.0	
2019/5/24 22:30	29.0	
2019/5/24 22:40	29.0	
2019/5/24 22:50	29.0	
2019/5/24 23:00	29.0	0.0
2019/5/24 23:10	29.0	
2019/5/24 23:20	29.0	
2019/5/24 23:30	29.0	
2019/5/24 23:40	29.0	
2019/5/24 23:50	29.0	
2019/5/25 0:00	29.0	0.0
2019/5/25 0:10	29.0	
2019/5/25 0:20	29.0	
2019/5/25 0:30	29.0	
2019/5/25 0:40	29.0	
2019/5/25 0:50	29.0	
2019/5/25 1:00	29.0	0.0
2019/5/25 1:10	29.0	
2019/5/25 1:20	29.0	
2019/5/25 1:30	29.0	
2019/5/25 1:40	29.0	
2019/5/25 1:50	29.0	
2019/5/25 2:00	29.0	0.0
2019/5/25 2:10	29.0	
2019/5/25 2:20	29.0	
2019/5/25 2:30	29.0	
2019/5/25 2:40	29.0	
2019/5/25 2:50	29.0	
2019/5/25 3:00	29.0	0.0
2019/5/25 3:10	29.0	
2019/5/25 3:20	29.0	

観測地点 瀬戸石ダム下流 (水位)		
年/月/日 時:分	観測項目	
	水位(m)	雨量(mm/h)
2019/5/25 3:30	29.0	
2019/5/25 3:40	29.0	
2019/5/25 3:50	29.0	
2019/5/25 4:00	29.0	0.0
2019/5/25 4:10	29.0	
2019/5/25 4:20	29.0	
2019/5/25 4:30	29.0	
2019/5/25 4:40	29.0	
2019/5/25 4:50	29.0	
2019/5/25 5:00	29.0	0.0
2019/5/25 5:10	29.0	
2019/5/25 5:20	29.0	
2019/5/25 5:30	29.0	
2019/5/25 5:40	29.0	
2019/5/25 5:50	29.0	
2019/5/25 6:00	29.0	0.0
2019/5/25 6:10	29.0	
2019/5/25 6:20	29.0	
2019/5/25 6:30	29.0	
2019/5/25 6:40	29.0	
2019/5/25 6:50	29.0	
2019/5/25 7:00	29.0	0.0
2019/5/25 7:10	29.0	
2019/5/25 7:20	29.0	
2019/5/25 7:30	29.1	
2019/5/25 7:40	29.1	
2019/5/25 7:50	29.1	
2019/5/25 8:00	29.1	0.0
2019/5/25 8:10	29.1	
2019/5/25 8:20	29.1	
2019/5/25 8:30	29.1	
2019/5/25 8:40	29.1	
2019/5/25 8:50	29.1	
2019/5/25 9:00	29.1	0.0
2019/5/25 9:10	29.1	
2019/5/25 9:20	29.1	
2019/5/25 9:30	29.1	
2019/5/25 9:40	29.1	
2019/5/25 9:50	29.1	
2019/5/25 10:00	29.0	0.0
2019/5/25 10:10	29.0	
2019/5/25 10:20	29.0	
2019/5/25 10:30	29.0	
2019/5/25 10:40	29.0	
2019/5/25 10:50	29.0	
2019/5/25 11:00	29.0	0.0
2019/5/25 11:10	29.0	
2019/5/25 11:20	29.0	
2019/5/25 11:30	29.0	
2019/5/25 11:40	29.0	
2019/5/25 11:50	29.0	
2019/5/25 12:00	29.0	0.0
2019/5/25 12:10	29.0	
2019/5/25 12:20	29.0	
2019/5/25 12:30	29.0	
2019/5/25 12:40	29.0	
2019/5/25 12:50	29.0	
2019/5/25 13:00	29.0	0.0
2019/5/25 13:10	29.0	
2019/5/25 13:20	29.0	
2019/5/25 13:30	29.0	
2019/5/25 13:40	29.0	
2019/5/25 13:50	29.0	
2019/5/25 14:00	29.0	0.0
2019/5/25 14:10	29.0	
2019/5/25 14:20	29.0	
2019/5/25 14:30	29.0	
2019/5/25 14:40	29.1	
2019/5/25 14:50	29.0	

観測地点 瀬戸石ダム下流 (水位)		
年/月/日 時:分	観測項目	
	水位(m)	雨量(mm/h)
2019/5/25 15:00	29.0	0.0
2019/5/25 15:10	29.1	
2019/5/25 15:20	29.0	
2019/5/25 15:30	29.1	
2019/5/25 15:40	29.1	
2019/5/25 15:50	29.0	
2019/5/25 16:00	29.0	0.0
2019/5/25 16:10	29.1	
2019/5/25 16:20	29.1	
2019/5/25 16:30	29.0	
2019/5/25 16:40	29.1	
2019/5/25 16:50	29.1	
2019/5/25 17:00	29.1	0.0
2019/5/25 17:10	29.1	
2019/5/25 17:20	29.1	
2019/5/25 17:30	29.1	
2019/5/25 17:40	29.1	
2019/5/25 17:50	29.1	
2019/5/25 18:00	29.1	0.0
2019/5/25 18:10	29.1	
2019/5/25 18:20	29.1	
2019/5/25 18:30	29.1	
2019/5/25 18:40	29.1	
2019/5/25 18:50	29.1	
2019/5/25 19:00	29.1	0.0
2019/5/25 19:10	29.1	
2019/5/25 19:20	29.1	
2019/5/25 19:30	29.1	
2019/5/25 19:40	29.1	
2019/5/25 19:50	29.1	
2019/5/25 20:00	29.1	0.0
2019/5/25 20:10	29.1	
2019/5/25 20:20	29.1	
2019/5/25 20:30	29.1	
2019/5/25 20:40	29.1	
2019/5/25 20:50	29.1	
2019/5/25 21:00	29.1	0.0
2019/5/25 21:10	29.1	
2019/5/25 21:20	29.1	
2019/5/25 21:30	29.1	
2019/5/25 21:40	29.1	
2019/5/25 21:50	29.0	
2019/5/25 22:00	29.0	0.0
2019/5/25 22:10	29.0	
2019/5/25 22:20	29.0	
2019/5/25 22:30	29.0	
2019/5/25 22:40	29.0	
2019/5/25 22:50	29.0	
2019/5/25 23:00	29.0	0.0
2019/5/25 23:10	29.0	
2019/5/25 23:20	29.0	
2019/5/25 23:30	29.0	
2019/5/25 23:40	29.0	
2019/5/25 23:50	29.0	
2019/5/26 0:00	29.0	0.0
2019/5/26 0:10	29.0	
2019/5/26 0:20	29.0	
2019/5/26 0:30	29.0	
2019/5/26 0:40	29.0	
2019/5/26 0:50	29.0	
2019/5/26 1:00	29.0	0.0
2019/5/26 1:10	29.0	
2019/5/26 1:20	29.0	
2019/5/26 1:30	29.0	
2019/5/26 1:40	29.0	
2019/5/26 1:50	29.0	
2019/5/26 2:00	29.0	0.0
2019/5/26 2:10	29.0	
2019/5/26 2:20	29.0	

観測地点 瀬戸石ダム下流 (水位)		
年/月/日 時:分	観測項目	
	水位(m)	雨量(mm/h)
2019/5/26 2:30	29.0	
2019/5/26 2:40	29.0	
2019/5/26 2:50	29.0	
2019/5/26 3:00	29.0	0.0
2019/5/26 3:10	29.0	
2019/5/26 3:20	29.0	
2019/5/26 3:30	29.0	
2019/5/26 3:40	29.0	
2019/5/26 3:50	29.0	
2019/5/26 4:00	29.0	0.0
2019/5/26 4:10	29.0	
2019/5/26 4:20	29.0	
2019/5/26 4:30	29.0	
2019/5/26 4:40	29.0	
2019/5/26 4:50	29.0	
2019/5/26 5:00	29.0	0.0
2019/5/26 5:10	29.0	
2019/5/26 5:20	29.0	
2019/5/26 5:30	29.0	
2019/5/26 5:40	29.0	
2019/5/26 5:50	29.0	
2019/5/26 6:00	29.0	0.0
2019/5/26 6:10	29.0	
2019/5/26 6:20	29.0	
2019/5/26 6:30	29.0	
2019/5/26 6:40	29.0	
2019/5/26 6:50	29.0	
2019/5/26 7:00	29.0	0.0
2019/5/26 7:10	29.0	
2019/5/26 7:20	29.0	
2019/5/26 7:30	29.0	
2019/5/26 7:40	29.0	
2019/5/26 7:50	29.0	
2019/5/26 8:00	29.0	0.0
2019/5/26 8:10	29.0	
2019/5/26 8:20	29.0	
2019/5/26 8:30	29.0	
2019/5/26 8:40	29.0	
2019/5/26 8:50	29.0	
2019/5/26 9:00	29.0	0.0
2019/5/26 9:10	29.0	
2019/5/26 9:20	29.0	
2019/5/26 9:30	29.0	
2019/5/26 9:40	29.0	
2019/5/26 9:50	29.0	
2019/5/26 10:00	29.0	0.0
2019/5/26 10:10	29.0	
2019/5/26 10:20	29.0	
2019/5/26 10:30	29.0	
2019/5/26 10:40	29.0	
2019/5/26 10:50	29.0	
2019/5/26 11:00	29.0	0.0
2019/5/26 11:10	29.0	
2019/5/26 11:20	29.0	
2019/5/26 11:30	29.0	
2019/5/26 11:40	29.0	
2019/5/26 11:50	29.0	
2019/5/26 12:00	29.0	0.0
2019/5/26 12:10	29.0	
2019/5/26 12:20	29.0	
2019/5/26 12:30	29.0	
2019/5/26 12:40	29.0	
2019/5/26 12:50	29.0	
2019/5/26 13:00	29.0	0.0
2019/5/26 13:10	29.0	
2019/5/26 13:20	29.0	
2019/5/26 13:30	29.0	
2019/5/26 13:40	29.0	
2019/5/26 13:50	29.0	

観測地点 瀬戸石ダム下流 (水位)		
年/月/日 時:分	観測項目	
	水位(m)	雨量(mm/h)
2019/5/26 14:00	29.0	0.0
2019/5/26 14:10	29.0	
2019/5/26 14:20	29.0	
2019/5/26 14:30	29.0	
2019/5/26 14:40	29.0	
2019/5/26 14:50	29.0	
2019/5/26 15:00	29.0	0.0
2019/5/26 15:10	29.0	
2019/5/26 15:20	29.0	
2019/5/26 15:30	29.0	
2019/5/26 15:40	29.0	
2019/5/26 15:50	29.0	
2019/5/26 16:00	29.0	0.0
2019/5/26 16:10	29.0	
2019/5/26 16:20	29.0	
2019/5/26 16:30	29.0	
2019/5/26 16:40	29.0	
2019/5/26 16:50	29.0	
2019/5/26 17:00	29.0	0.0
2019/5/26 17:10	29.0	
2019/5/26 17:20	29.0	
2019/5/26 17:30	29.0	
2019/5/26 17:40	29.0	
2019/5/26 17:50	29.0	
2019/5/26 18:00	29.0	0.0
2019/5/26 18:10	29.0	
2019/5/26 18:20	29.0	
2019/5/26 18:30	29.0	
2019/5/26 18:40	29.0	
2019/5/26 18:50	29.0	
2019/5/26 19:00	29.0	0.0
2019/5/26 19:10	29.0	
2019/5/26 19:20	29.0	
2019/5/26 19:30	29.0	
2019/5/26 19:40	29.0	
2019/5/26 19:50	29.0	
2019/5/26 20:00	29.0	0.0
2019/5/26 20:10	29.0	
2019/5/26 20:20	29.0	
2019/5/26 20:30	29.0	
2019/5/26 20:40	29.0	
2019/5/26 20:50	29.0	
2019/5/26 21:00	29.0	0.0
2019/5/26 21:10	29.0	
2019/5/26 21:20	29.0	
2019/5/26 21:30	29.0	
2019/5/26 21:40	29.0	
2019/5/26 21:50	29.0	
2019/5/26 22:00	29.0	0.0
2019/5/26 22:10	29.0	
2019/5/26 22:20	29.0	
2019/5/26 22:30	29.0	
2019/5/26 22:40	29.0	
2019/5/26 22:50	29.0	
2019/5/26 23:00	29.0	0.0
2019/5/26 23:10	29.0	
2019/5/26 23:20	29.0	
2019/5/26 23:30	29.0	
2019/5/26 23:40	29.0	
2019/5/26 23:50	29.0	
2019/5/27 0:00	29.0	0.0
2019/5/27 0:10	29.0	
2019/5/27 0:20	29.0	
2019/5/27 0:30	29.0	
2019/5/27 0:40	29.0	
2019/5/27 0:50	29.0	
2019/5/27 1:00	29.0	0.0
2019/5/27 1:10	29.0	
2019/5/27 1:20	29.0	



観測地点	瀬戸石ダム下流 (水位)	
年/月/日 時:分	観測項目	
	水位(m)	雨量(mm/h)
2019/5/27 1:30	29.0	
2019/5/27 1:40	29.0	
2019/5/27 1:50	29.0	
2019/5/27 2:00	29.0	0.0
2019/5/27 2:10	29.0	
2019/5/27 2:20	29.0	
2019/5/27 2:30	29.0	
2019/5/27 2:40	29.0	
2019/5/27 2:50	29.0	
2019/5/27 3:00	29.0	0.0
2019/5/27 3:10	29.0	
2019/5/27 3:20	29.0	
2019/5/27 3:30	29.0	
2019/5/27 3:40	29.0	
2019/5/27 3:50	29.0	
2019/5/27 4:00	29.0	0.0
2019/5/27 4:10	29.0	
2019/5/27 4:20	29.0	
2019/5/27 4:30	29.0	
2019/5/27 4:40	29.0	
2019/5/27 4:50	29.0	
2019/5/27 5:00	29.0	0.0
2019/5/27 5:10	29.0	
2019/5/27 5:20	29.0	
2019/5/27 5:30	29.0	
2019/5/27 5:40	29.0	
2019/5/27 5:50	29.0	
2019/5/27 6:00	29.0	0.0
2019/5/27 6:10	29.0	
2019/5/27 6:20	29.0	
2019/5/27 6:30	29.0	
2019/5/27 6:40	29.0	
2019/5/27 6:50	29.0	
2019/5/27 7:00	29.0	0.0
2019/5/27 7:10	29.0	
2019/5/27 7:20	29.0	
2019/5/27 7:30	29.0	
2019/5/27 7:40	29.0	
2019/5/27 7:50	29.0	
2019/5/27 8:00	29.0	0.0
2019/5/27 8:10	29.0	
2019/5/27 8:20	29.0	
2019/5/27 8:30	29.0	
2019/5/27 8:40	29.0	
2019/5/27 8:50	29.0	
2019/5/27 9:00	29.0	0.0
2019/5/27 9:10	29.0	
2019/5/27 9:20	29.0	
2019/5/27 9:30	29.0	
2019/5/27 9:40	29.0	
2019/5/27 9:50	29.0	
2019/5/27 10:00	29.0	0.0
2019/5/27 10:10	29.0	
2019/5/27 10:20	29.0	
2019/5/27 10:30	29.0	
2019/5/27 10:40	29.0	
2019/5/27 10:50	29.0	
2019/5/27 11:00	29.0	0.0
2019/5/27 11:10	29.0	
2019/5/27 11:20	29.0	
2019/5/27 11:30	29.0	
2019/5/27 11:40	29.0	
2019/5/27 11:50	29.0	
2019/5/27 12:00	29.0	0.0
2019/5/27 12:10	29.0	
2019/5/27 12:20	29.0	
2019/5/27 12:30	29.0	
2019/5/27 12:40	29.0	
2019/5/27 12:50	29.0	

観測地点 瀬戸石ダム下流 (水位)		
年/月/日 時:分	観測項目	
	水位(m)	雨量(mm/h)
2019/5/27 13:00	29.0	0.0
2019/5/27 13:10	29.0	
2019/5/27 13:20	29.0	
2019/5/27 13:30	29.0	
2019/5/27 13:40	29.0	
2019/5/27 13:50	29.0	
2019/5/27 14:00	29.0	0.0
2019/5/27 14:10	29.0	
2019/5/27 14:20	29.0	
2019/5/27 14:30	29.0	
2019/5/27 14:40	29.0	
2019/5/27 14:50	29.0	
2019/5/27 15:00	29.0	0.0
2019/5/27 15:10	29.0	
2019/5/27 15:20	29.0	
2019/5/27 15:30	29.0	
2019/5/27 15:40	29.0	
2019/5/27 15:50	29.0	
2019/5/27 16:00	29.0	0.0
2019/5/27 16:10	29.0	
2019/5/27 16:20	29.0	
2019/5/27 16:30	29.0	
2019/5/27 16:40	29.0	
2019/5/27 16:50	29.0	
2019/5/27 17:00	29.0	0.0
2019/5/27 17:10	29.0	
2019/5/27 17:20	29.0	
2019/5/27 17:30	29.0	
2019/5/27 17:40	29.0	
2019/5/27 17:50	29.0	
2019/5/27 18:00	29.0	0.0
2019/5/27 18:10	29.0	
2019/5/27 18:20	29.0	
2019/5/27 18:30	29.0	
2019/5/27 18:40	29.0	
2019/5/27 18:50	29.0	
2019/5/27 19:00	29.0	0.0
2019/5/27 19:10	29.0	
2019/5/27 19:20	29.0	
2019/5/27 19:30	29.0	
2019/5/27 19:40	29.0	
2019/5/27 19:50	29.0	
2019/5/27 20:00	29.0	0.0
2019/5/27 20:10	29.0	
2019/5/27 20:20	29.0	
2019/5/27 20:30	29.0	
2019/5/27 20:40	29.0	
2019/5/27 20:50	29.0	
2019/5/27 21:00	29.0	0.0
2019/5/27 21:10	29.0	
2019/5/27 21:20	29.0	
2019/5/27 21:30	29.0	
2019/5/27 21:40	29.0	
2019/5/27 21:50	29.0	
2019/5/27 22:00	29.0	0.0
2019/5/27 22:10	29.0	
2019/5/27 22:20	29.0	
2019/5/27 22:30	29.0	
2019/5/27 22:40	29.0	
2019/5/27 22:50	29.0	
2019/5/27 23:00	29.0	1.0
2019/5/27 23:10	29.0	
2019/5/27 23:20	29.0	
2019/5/27 23:30	29.0	
2019/5/27 23:40	29.0	
2019/5/27 23:50	29.0	
2019/5/28 0:00	29.0	1.0
2019/5/28 0:10	29.0	
2019/5/28 0:20	29.0	

観測地点		瀬戸石ダム下流（水位）	
年/月/日 時:分	観測項目		
	水位(m)	雨量(mm/h)	
2019/5/28 0:30	29.0		
2019/5/28 0:40	29.0		
2019/5/28 0:50	29.0		
2019/5/28 1:00	29.0	0.0	
2019/5/28 1:10	29.0		
2019/5/28 1:20	29.0		
2019/5/28 1:30	29.0		
2019/5/28 1:40	29.0		
2019/5/28 1:50	29.0		
2019/5/28 2:00	29.0	1.0	
2019/5/28 2:10	29.0		
2019/5/28 2:20	29.0		
2019/5/28 2:30	29.0		
2019/5/28 2:40	29.0		
2019/5/28 2:50	29.0		
2019/5/28 3:00	29.0	2.0	
2019/5/28 3:10	29.0		
2019/5/28 3:20	29.0		
2019/5/28 3:30	29.0		
2019/5/28 3:40	29.0		
2019/5/28 3:50	29.0		
2019/5/28 4:00	29.0	3.0	
2019/5/28 4:10	29.0		
2019/5/28 4:20	29.0		
2019/5/28 4:30	29.0		
2019/5/28 4:40	29.0		
2019/5/28 4:50	29.0		
2019/5/28 5:00	29.0	1.0	
2019/5/28 5:10	29.0		
2019/5/28 5:20	29.0		
2019/5/28 5:30	29.0		
2019/5/28 5:40	29.0		
2019/5/28 5:50	29.0		
2019/5/28 6:00	29.0	0.0	
2019/5/28 6:10	29.0		
2019/5/28 6:20	29.0		
2019/5/28 6:30	29.0		
2019/5/28 6:40	29.0		
2019/5/28 6:50	29.0		
2019/5/28 7:00	29.0	1.0	
2019/5/28 7:10	29.0		
2019/5/28 7:20	29.0		
2019/5/28 7:30	29.0		
2019/5/28 7:40	29.1		
2019/5/28 7:50	29.1		
2019/5/28 8:00	29.1	0.0	
2019/5/28 8:10	29.1		
2019/5/28 8:20	29.1		
2019/5/28 8:30	29.1		
2019/5/28 8:40	29.1		
2019/5/28 8:50	29.1		
2019/5/28 9:00	29.1	1.0	
2019/5/28 9:10	29.1		
2019/5/28 9:20	29.1		
2019/5/28 9:30	29.1		
2019/5/28 9:40	29.1		
2019/5/28 9:50	29.1		
2019/5/28 10:00	29.1	0.0	
2019/5/28 10:10	29.1		
2019/5/28 10:20	29.1		
2019/5/28 10:30	29.1		
2019/5/28 10:40	29.1		
2019/5/28 10:50	29.1		
2019/5/28 11:00	29.1	0.0	
2019/5/28 11:10	29.1		
2019/5/28 11:20	29.1		
2019/5/28 11:30	29.1		
2019/5/28 11:40	29.1		
2019/5/28 11:50	29.1		

観測地点 瀬戸石ダム下流 (水位)		
年/月/日 時:分	観測項目	
	水位(m)	雨量(mm/h)
2019/5/28 12:00	29.1	0.0
2019/5/28 12:10	29.1	
2019/5/28 12:20	29.1	
2019/5/28 12:30	29.1	
2019/5/28 12:40	29.1	
2019/5/28 12:50	29.1	
2019/5/28 13:00	29.1	0.0
2019/5/28 13:10	29.1	
2019/5/28 13:20	29.1	
2019/5/28 13:30	29.1	
2019/5/28 13:40	29.1	
2019/5/28 13:50	29.1	
2019/5/28 14:00	29.1	0.0
2019/5/28 14:10	29.1	
2019/5/28 14:20	29.1	
2019/5/28 14:30	29.1	
2019/5/28 14:40	29.1	
2019/5/28 14:50	29.1	
2019/5/28 15:00	29.1	0.0
2019/5/28 15:10	29.1	
2019/5/28 15:20	29.1	
2019/5/28 15:30	29.1	
2019/5/28 15:40	29.1	
2019/5/28 15:50	29.1	
2019/5/28 16:00	29.1	0.0
2019/5/28 16:10	29.1	
2019/5/28 16:20	29.1	
2019/5/28 16:30	29.1	
2019/5/28 16:40	29.1	
2019/5/28 16:50	29.1	
2019/5/28 17:00	29.1	0.0
2019/5/28 17:10	29.1	
2019/5/28 17:20	29.1	
2019/5/28 17:30	29.1	
2019/5/28 17:40	29.1	
2019/5/28 17:50	29.1	
2019/5/28 18:00	29.1	0.0
2019/5/28 18:10	29.1	
2019/5/28 18:20	29.1	
2019/5/28 18:30	29.1	
2019/5/28 18:40	29.1	
2019/5/28 18:50	29.1	
2019/5/28 19:00	29.1	0.0
2019/5/28 19:10	29.1	
2019/5/28 19:20	29.1	
2019/5/28 19:30	29.1	
2019/5/28 19:40	29.1	
2019/5/28 19:50	29.1	
2019/5/28 20:00	29.1	0.0
2019/5/28 20:10	29.1	
2019/5/28 20:20	29.1	
2019/5/28 20:30	29.1	
2019/5/28 20:40	29.1	
2019/5/28 20:50	29.1	
2019/5/28 21:00	29.1	0.0
2019/5/28 21:10	29.1	
2019/5/28 21:20	29.1	
2019/5/28 21:30	29.1	
2019/5/28 21:40	29.1	
2019/5/28 21:50	29.1	
2019/5/28 22:00	29.1	0.0
2019/5/28 22:10	29.1	
2019/5/28 22:20	29.1	
2019/5/28 22:30	29.1	
2019/5/28 22:40	29.1	
2019/5/28 22:50	29.1	
2019/5/28 23:00	29.1	0.0
2019/5/28 23:10	29.1	
2019/5/28 23:20	29.1	

観測地点 瀬戸石ダム下流 (水位)		
年/月/日 時:分	観測項目	
	水位(m)	雨量(mm/h)
2019/5/28 23:30	29.1	
2019/5/28 23:40	29.1	
2019/5/28 23:50	29.1	
2019/5/29 0:00	29.1	0.0
2019/5/29 0:10	29.1	
2019/5/29 0:20	29.1	
2019/5/29 0:30	29.1	
2019/5/29 0:40	29.1	
2019/5/29 0:50	29.1	
2019/5/29 1:00	29.1	0.0
2019/5/29 1:10	29.1	
2019/5/29 1:20	29.1	
2019/5/29 1:30	29.1	
2019/5/29 1:40	29.1	
2019/5/29 1:50	29.1	
2019/5/29 2:00	29.1	0.0
2019/5/29 2:10	29.1	
2019/5/29 2:20	29.1	
2019/5/29 2:30	29.1	
2019/5/29 2:40	29.1	
2019/5/29 2:50	29.1	
2019/5/29 3:00	29.1	0.0
2019/5/29 3:10	29.1	
2019/5/29 3:20	29.1	
2019/5/29 3:30	29.1	
2019/5/29 3:40	29.1	
2019/5/29 3:50	29.1	
2019/5/29 4:00	29.1	0.0
2019/5/29 4:10	29.1	
2019/5/29 4:20	29.1	
2019/5/29 4:30	29.1	
2019/5/29 4:40	29.1	
2019/5/29 4:50	29.1	
2019/5/29 5:00	29.1	0.0
2019/5/29 5:10	29.1	
2019/5/29 5:20	29.1	
2019/5/29 5:30	29.1	
2019/5/29 5:40	29.1	
2019/5/29 5:50	29.1	
2019/5/29 6:00	29.1	0.0
2019/5/29 6:10	29.1	
2019/5/29 6:20	29.1	
2019/5/29 6:30	29.1	
2019/5/29 6:40	29.1	
2019/5/29 6:50	29.1	
2019/5/29 7:00	29.2	0.0
2019/5/29 7:10	29.2	
2019/5/29 7:20	29.2	
2019/5/29 7:30	29.2	
2019/5/29 7:40	29.2	
2019/5/29 7:50	29.2	
2019/5/29 8:00	29.2	0.0
2019/5/29 8:10	29.2	
2019/5/29 8:20	29.2	
2019/5/29 8:30	29.2	
2019/5/29 8:40	29.2	
2019/5/29 8:50	29.2	
2019/5/29 9:00	29.2	0.0
2019/5/29 9:10	29.2	
2019/5/29 9:20	29.2	
2019/5/29 9:30	29.2	
2019/5/29 9:40	29.2	
2019/5/29 9:50	29.2	
2019/5/29 10:00	29.2	0.0
2019/5/29 10:10	29.2	
2019/5/29 10:20	29.2	
2019/5/29 10:30	29.2	
2019/5/29 10:40	29.2	
2019/5/29 10:50	29.2	

観測地点 瀬戸石ダム下流 (水位)		
年/月/日 時:分	観測項目	
	水位(m)	雨量(mm/h)
2019/5/29 11:00	29.2	0.0
2019/5/29 11:10	29.2	
2019/5/29 11:20	29.2	
2019/5/29 11:30	29.2	
2019/5/29 11:40	29.2	
2019/5/29 11:50	29.2	
2019/5/29 12:00	29.2	0.0
2019/5/29 12:10	29.2	
2019/5/29 12:20	29.2	
2019/5/29 12:30	29.1	
2019/5/29 12:40	29.1	
2019/5/29 12:50	29.1	
2019/5/29 13:00	29.1	0.0
2019/5/29 13:10	29.1	
2019/5/29 13:20	29.1	
2019/5/29 13:30	29.1	
2019/5/29 13:40	29.1	
2019/5/29 13:50	29.1	
2019/5/29 14:00	29.1	0.0
2019/5/29 14:10	29.1	
2019/5/29 14:20	29.1	
2019/5/29 14:30	29.1	
2019/5/29 14:40	29.1	
2019/5/29 14:50	29.1	
2019/5/29 15:00	29.1	0.0
2019/5/29 15:10	29.1	
2019/5/29 15:20	29.1	
2019/5/29 15:30	29.1	
2019/5/29 15:40	29.1	
2019/5/29 15:50	29.1	
2019/5/29 16:00	29.1	0.0
2019/5/29 16:10	29.1	
2019/5/29 16:20	29.1	
2019/5/29 16:30	29.1	
2019/5/29 16:40	29.1	
2019/5/29 16:50	29.1	
2019/5/29 17:00	29.1	0.0
2019/5/29 17:10	29.1	
2019/5/29 17:20	29.1	
2019/5/29 17:30	29.1	
2019/5/29 17:40	29.1	
2019/5/29 17:50	29.1	
2019/5/29 18:00	29.1	0.0
2019/5/29 18:10	29.1	
2019/5/29 18:20	29.1	
2019/5/29 18:30	29.1	
2019/5/29 18:40	29.1	
2019/5/29 18:50	29.1	
2019/5/29 19:00	29.1	0.0
2019/5/29 19:10	29.1	
2019/5/29 19:20	29.1	
2019/5/29 19:30	29.1	
2019/5/29 19:40	29.1	
2019/5/29 19:50	29.1	
2019/5/29 20:00	29.1	0.0
2019/5/29 20:10	29.1	
2019/5/29 20:20	29.1	
2019/5/29 20:30	29.1	
2019/5/29 20:40	29.1	
2019/5/29 20:50	29.1	
2019/5/29 21:00	29.1	0.0
2019/5/29 21:10	29.1	
2019/5/29 21:20	29.1	
2019/5/29 21:30	29.1	
2019/5/29 21:40	29.1	
2019/5/29 21:50	29.1	
2019/5/29 22:00	29.1	0.0
2019/5/29 22:10	29.1	
2019/5/29 22:20	29.1	

観測地点 瀬戸石ダム下流 (水位)		
年/月/日 時:分	観測項目	
	水位(m)	雨量(mm/h)
2019/5/29 22:30	29.1	
2019/5/29 22:40	29.1	
2019/5/29 22:50	29.1	
2019/5/29 23:00	29.1	0.0
2019/5/29 23:10	29.1	
2019/5/29 23:20	29.1	
2019/5/29 23:30	29.1	
2019/5/29 23:40	29.1	
2019/5/29 23:50	29.1	
2019/5/30 0:00	29.1	0.0
2019/5/30 0:10	29.1	
2019/5/30 0:20	29.1	
2019/5/30 0:30	29.1	
2019/5/30 0:40	29.1	
2019/5/30 0:50	29.1	
2019/5/30 1:00	29.1	0.0
2019/5/30 1:10	29.1	
2019/5/30 1:20	29.1	
2019/5/30 1:30	29.1	
2019/5/30 1:40	29.1	
2019/5/30 1:50	29.1	
2019/5/30 2:00	29.1	0.0
2019/5/30 2:10	29.1	
2019/5/30 2:20	29.1	
2019/5/30 2:30	29.1	
2019/5/30 2:40	29.1	
2019/5/30 2:50	29.1	
2019/5/30 3:00	29.1	0.0
2019/5/30 3:10	29.1	
2019/5/30 3:20	29.1	
2019/5/30 3:30	29.1	
2019/5/30 3:40	29.1	
2019/5/30 3:50	29.1	
2019/5/30 4:00	29.1	0.0
2019/5/30 4:10	29.1	
2019/5/30 4:20	29.1	
2019/5/30 4:30	29.1	
2019/5/30 4:40	29.1	
2019/5/30 4:50	29.0	
2019/5/30 5:00	29.1	0.0
2019/5/30 5:10	29.1	
2019/5/30 5:20	29.1	
2019/5/30 5:30	29.1	
2019/5/30 5:40	29.1	
2019/5/30 5:50	29.0	
2019/5/30 6:00	29.1	0.0
2019/5/30 6:10	29.1	
2019/5/30 6:20	29.1	
2019/5/30 6:30	29.0	
2019/5/30 6:40	29.0	
2019/5/30 6:50	29.0	
2019/5/30 7:00	29.0	0.0
2019/5/30 7:10	29.0	
2019/5/30 7:20	29.0	
2019/5/30 7:30	29.0	
2019/5/30 7:40	29.0	
2019/5/30 7:50	29.0	
2019/5/30 8:00	29.0	0.0
2019/5/30 8:10	29.0	
2019/5/30 8:20	29.0	
2019/5/30 8:30	29.0	
2019/5/30 8:40	29.0	
2019/5/30 8:50	29.0	
2019/5/30 9:00	29.0	0.0
2019/5/30 9:10	29.0	
2019/5/30 9:20	29.0	
2019/5/30 9:30	29.0	
2019/5/30 9:40	29.0	
2019/5/30 9:50	29.0	

観測地点 瀬戸石ダム下流 (水位)		
年/月/日 時:分	観測項目	
	水位(m)	雨量(mm/h)
2019/5/30 10:00	29.0	0.0
2019/5/30 10:10	29.0	
2019/5/30 10:20	29.0	
2019/5/30 10:30	29.0	
2019/5/30 10:40	29.0	
2019/5/30 10:50	29.0	
2019/5/30 11:00	29.0	0.0
2019/5/30 11:10	29.0	
2019/5/30 11:20	29.0	
2019/5/30 11:30	29.0	
2019/5/30 11:40	29.0	
2019/5/30 11:50	29.0	
2019/5/30 12:00	29.0	0.0
2019/5/30 12:10	29.0	
2019/5/30 12:20	29.0	
2019/5/30 12:30	29.0	
2019/5/30 12:40	29.0	
2019/5/30 12:50	29.0	
2019/5/30 13:00	29.0	0.0
2019/5/30 13:10	29.0	
2019/5/30 13:20	29.0	
2019/5/30 13:30	29.0	
2019/5/30 13:40	29.0	
2019/5/30 13:50	29.0	
2019/5/30 14:00	29.0	0.0
2019/5/30 14:10	29.0	
2019/5/30 14:20	29.0	
2019/5/30 14:30	29.0	
2019/5/30 14:40	29.0	
2019/5/30 14:50	29.0	
2019/5/30 15:00	29.0	0.0
2019/5/30 15:10	29.0	
2019/5/30 15:20	29.0	
2019/5/30 15:30	29.0	
2019/5/30 15:40	29.0	
2019/5/30 15:50	29.0	
2019/5/30 16:00	29.0	0.0
2019/5/30 16:10	29.0	
2019/5/30 16:20	29.0	
2019/5/30 16:30	29.0	
2019/5/30 16:40	29.0	
2019/5/30 16:50	29.0	
2019/5/30 17:00	29.0	0.0
2019/5/30 17:10	29.0	
2019/5/30 17:20	29.0	
2019/5/30 17:30	29.0	
2019/5/30 17:40	29.0	
2019/5/30 17:50	29.0	
2019/5/30 18:00	29.0	0.0
2019/5/30 18:10	29.0	
2019/5/30 18:20	29.0	
2019/5/30 18:30	29.0	
2019/5/30 18:40	29.0	
2019/5/30 18:50	29.0	
2019/5/30 19:00	29.0	0.0
2019/5/30 19:10	29.0	
2019/5/30 19:20	29.0	
2019/5/30 19:30	29.0	
2019/5/30 19:40	29.0	
2019/5/30 19:50	29.0	
2019/5/30 20:00	29.0	0.0
2019/5/30 20:10	29.0	
2019/5/30 20:20	29.0	
2019/5/30 20:30	29.0	
2019/5/30 20:40	29.0	
2019/5/30 20:50	29.0	
2019/5/30 21:00	29.0	0.0
2019/5/30 21:10	29.0	
2019/5/30 21:20	29.0	



観測地点 瀬戸石ダム下流 (水位)		
年/月/日 時:分	観測項目	
	水位(m)	雨量(mm/h)
2019/5/30 21:30	29.0	
2019/5/30 21:40	29.0	
2019/5/30 21:50	29.0	
2019/5/30 22:00	29.0	0.0
2019/5/30 22:10	29.0	
2019/5/30 22:20	29.0	
2019/5/30 22:30	29.0	
2019/5/30 22:40	29.0	
2019/5/30 22:50	29.0	
2019/5/30 23:00	29.0	0.0
2019/5/30 23:10	29.0	
2019/5/30 23:20	29.0	
2019/5/30 23:30	29.0	
2019/5/30 23:40	29.0	
2019/5/30 23:50	29.0	
2019/5/31 0:00	29.0	0.0
2019/5/31 0:10	29.0	
2019/5/31 0:20	29.0	
2019/5/31 0:30	29.0	
2019/5/31 0:40	29.0	
2019/5/31 0:50	29.0	
2019/5/31 1:00	29.0	0.0
2019/5/31 1:10	29.0	
2019/5/31 1:20	29.0	
2019/5/31 1:30	29.0	
2019/5/31 1:40	29.0	
2019/5/31 1:50	29.0	
2019/5/31 2:00	29.0	0.0
2019/5/31 2:10	29.0	
2019/5/31 2:20	29.0	
2019/5/31 2:30	29.0	
2019/5/31 2:40	29.0	
2019/5/31 2:50	29.0	
2019/5/31 3:00	29.0	0.0
2019/5/31 3:10	29.0	
2019/5/31 3:20	29.0	
2019/5/31 3:30	29.0	
2019/5/31 3:40	29.0	
2019/5/31 3:50	29.0	
2019/5/31 4:00	29.0	0.0
2019/5/31 4:10	29.0	
2019/5/31 4:20	29.0	
2019/5/31 4:30	29.0	
2019/5/31 4:40	29.0	
2019/5/31 4:50	29.0	
2019/5/31 5:00	29.0	0.0
2019/5/31 5:10	29.0	
2019/5/31 5:20	29.0	
2019/5/31 5:30	29.0	
2019/5/31 5:40	29.0	
2019/5/31 5:50	29.0	
2019/5/31 6:00	29.0	0.0
2019/5/31 6:10	29.0	
2019/5/31 6:20	29.0	
2019/5/31 6:30	29.0	
2019/5/31 6:40	29.0	
2019/5/31 6:50	29.0	
2019/5/31 7:00	29.0	0.0
2019/5/31 7:10	29.0	
2019/5/31 7:20	29.0	
2019/5/31 7:30	29.0	
2019/5/31 7:40	29.0	
2019/5/31 7:50	29.0	
2019/5/31 8:00	29.0	0.0
2019/5/31 8:10	29.0	
2019/5/31 8:20	29.0	
2019/5/31 8:30	29.0	
2019/5/31 8:40	29.0	
2019/5/31 8:50	29.0	

観測地点 瀬戸石ダム下流 (水位)		
年/月/日 時:分	観測項目	
	水位(m)	雨量(mm/h)
2019/5/31 9:00	29.0	0.0
2019/5/31 9:10	29.0	
2019/5/31 9:20	29.0	
2019/5/31 9:30	29.0	
2019/5/31 9:40	29.0	
2019/5/31 9:50	29.0	
2019/5/31 10:00	29.0	0.0
2019/5/31 10:10	29.0	
2019/5/31 10:20	29.0	
2019/5/31 10:30	29.0	
2019/5/31 10:40	29.0	
2019/5/31 10:50	29.0	
2019/5/31 11:00	29.0	0.0
2019/5/31 11:10	29.0	
2019/5/31 11:20	29.0	
2019/5/31 11:30	29.0	
2019/5/31 11:40	29.0	
2019/5/31 11:50	29.0	
2019/5/31 12:00	29.0	1.0
2019/5/31 12:10	29.0	
2019/5/31 12:20	29.0	
2019/5/31 12:30	29.0	
2019/5/31 12:40	29.0	
2019/5/31 12:50	29.0	
2019/5/31 13:00	29.0	1.0
2019/5/31 13:10	29.0	
2019/5/31 13:20	29.0	
2019/5/31 13:30	29.0	
2019/5/31 13:40	29.0	
2019/5/31 13:50	29.0	
2019/5/31 14:00	29.0	0.0
2019/5/31 14:10	29.0	
2019/5/31 14:20	29.0	
2019/5/31 14:30	29.0	
2019/5/31 14:40	29.0	
2019/5/31 14:50	29.0	
2019/5/31 15:00	29.0	0.0
2019/5/31 15:10	29.0	
2019/5/31 15:20	29.0	
2019/5/31 15:30	29.0	
2019/5/31 15:40	29.0	
2019/5/31 15:50	29.0	
2019/5/31 16:00	29.0	0.0
2019/5/31 16:10	29.0	
2019/5/31 16:20	29.0	
2019/5/31 16:30	29.0	
2019/5/31 16:40	29.0	
2019/5/31 16:50	29.0	
2019/5/31 17:00	29.0	0.0
2019/5/31 17:10	29.0	
2019/5/31 17:20	29.0	
2019/5/31 17:30	29.0	
2019/5/31 17:40	29.0	
2019/5/31 17:50	29.0	
2019/5/31 18:00	29.0	0.0
2019/5/31 18:10	29.0	
2019/5/31 18:20	29.0	
2019/5/31 18:30	29.0	
2019/5/31 18:40	29.0	
2019/5/31 18:50	29.0	
2019/5/31 19:00	29.0	0.0
2019/5/31 19:10	29.0	
2019/5/31 19:20	29.0	
2019/5/31 19:30	29.0	
2019/5/31 19:40	29.0	
2019/5/31 19:50	29.0	
2019/5/31 20:00	29.0	0.0
2019/5/31 20:10	29.0	
2019/5/31 20:20	29.0	

観測地点 瀬戸石ダム下流 (水位)		
年/月/日 時:分	観測項目	
	水位(m)	雨量(mm/h)
2019/5/31 20:30	29.0	
2019/5/31 20:40	29.0	
2019/5/31 20:50	29.0	
2019/5/31 21:00	29.0	0.0
2019/5/31 21:10	29.0	
2019/5/31 21:20	29.0	
2019/5/31 21:30	29.0	
2019/5/31 21:40	29.0	
2019/5/31 21:50	29.0	
2019/5/31 22:00	29.0	0.0
2019/5/31 22:10	29.0	
2019/5/31 22:20	29.0	
2019/5/31 22:30	29.0	
2019/5/31 22:40	29.0	
2019/5/31 22:50	29.0	
2019/5/31 23:00	29.0	0.0
2019/5/31 23:10	29.0	
2019/5/31 23:20	29.0	
2019/5/31 23:30	29.0	
2019/5/31 23:40	29.0	
2019/5/31 23:50	29.0	
2019/6/1 0:00	29.0	0.0
2019/6/1 0:10	29.0	
2019/6/1 0:20	29.0	
2019/6/1 0:30	29.0	
2019/6/1 0:40	29.0	
2019/6/1 0:50	29.0	
2019/6/1 1:00	29.0	0.0
2019/6/1 1:10	29.0	
2019/6/1 1:20	29.0	
2019/6/1 1:30	29.0	
2019/6/1 1:40	29.0	
2019/6/1 1:50	29.0	
2019/6/1 2:00	29.0	0.0
2019/6/1 2:10	29.0	
2019/6/1 2:20	29.0	
2019/6/1 2:30	29.0	
2019/6/1 2:40	29.0	
2019/6/1 2:50	29.0	
2019/6/1 3:00	29.0	0.0
2019/6/1 3:10	29.0	
2019/6/1 3:20	29.0	
2019/6/1 3:30	29.0	
2019/6/1 3:40	29.0	
2019/6/1 3:50	29.0	
2019/6/1 4:00	29.0	0.0
2019/6/1 4:10	29.0	
2019/6/1 4:20	29.0	
2019/6/1 4:30	29.0	
2019/6/1 4:40	29.0	
2019/6/1 4:50	29.0	
2019/6/1 5:00	29.0	0.0
2019/6/1 5:10	29.0	
2019/6/1 5:20	29.0	
2019/6/1 5:30	29.0	
2019/6/1 5:40	29.0	
2019/6/1 5:50	29.0	
2019/6/1 6:00	29.0	0.0
2019/6/1 6:10	29.0	
2019/6/1 6:20	29.0	
2019/6/1 6:30	29.0	
2019/6/1 6:40	29.0	
2019/6/1 6:50	29.0	
2019/6/1 7:00	29.0	0.0
2019/6/1 7:10	29.0	
2019/6/1 7:20	29.0	
2019/6/1 7:30	29.0	
2019/6/1 7:40	29.0	
2019/6/1 7:50	29.0	

観測地点 瀬戸石ダム下流 (水位)		
年/月/日 時:分	観測項目	
	水位(m)	雨量(mm/h)
2019/6/1 8:00	29.0	0.0
2019/6/1 8:10	29.0	
2019/6/1 8:20	29.0	
2019/6/1 8:30	29.0	
2019/6/1 8:40	29.0	
2019/6/1 8:50	29.0	
2019/6/1 9:00	29.0	0.0
2019/6/1 9:10	29.0	
2019/6/1 9:20	29.0	
2019/6/1 9:30	29.0	
2019/6/1 9:40	29.0	
2019/6/1 9:50	29.0	
2019/6/1 10:00	29.0	0.0
2019/6/1 10:10	29.0	
2019/6/1 10:20	29.0	
2019/6/1 10:30	29.0	
2019/6/1 10:40	29.0	
2019/6/1 10:50	29.0	
2019/6/1 11:00	29.0	0.0
2019/6/1 11:10	29.0	
2019/6/1 11:20	29.0	
2019/6/1 11:30	29.0	
2019/6/1 11:40	29.0	
2019/6/1 11:50	29.0	
2019/6/1 12:00	29.0	0.0
2019/6/1 12:10	29.0	
2019/6/1 12:20	29.0	
2019/6/1 12:30	29.0	
2019/6/1 12:40	29.0	
2019/6/1 12:50	29.0	
2019/6/1 13:00	29.0	0.0
2019/6/1 13:10	29.0	
2019/6/1 13:20	29.0	
2019/6/1 13:30	29.0	
2019/6/1 13:40	29.0	
2019/6/1 13:50	29.0	
2019/6/1 14:00	29.0	0.0
2019/6/1 14:10	29.0	
2019/6/1 14:20	29.0	
2019/6/1 14:30	29.0	
2019/6/1 14:40	29.0	
2019/6/1 14:50	29.0	
2019/6/1 15:00	29.0	0.0
2019/6/1 15:10	29.0	
2019/6/1 15:20	29.0	
2019/6/1 15:30	29.0	
2019/6/1 15:40	29.0	
2019/6/1 15:50	29.0	
2019/6/1 16:00	29.0	0.0
2019/6/1 16:10	29.0	
2019/6/1 16:20	29.0	
2019/6/1 16:30	29.0	
2019/6/1 16:40	29.0	
2019/6/1 16:50	29.0	
2019/6/1 17:00	29.0	0.0
2019/6/1 17:10	29.0	
2019/6/1 17:20	29.0	
2019/6/1 17:30	29.0	
2019/6/1 17:40	29.0	
2019/6/1 17:50	29.0	
2019/6/1 18:00	29.0	0.0
2019/6/1 18:10	29.0	
2019/6/1 18:20	29.0	
2019/6/1 18:30	29.0	
2019/6/1 18:40	29.0	
2019/6/1 18:50	29.0	
2019/6/1 19:00	29.0	0.0
2019/6/1 19:10	29.0	
2019/6/1 19:20	29.0	

観測地点 瀬戸石ダム下流 (水位)		
年/月/日 時:分	観測項目	
	水位(m)	雨量(mm/h)
2019/6/1 19:30	29.0	
2019/6/1 19:40	29.0	
2019/6/1 19:50	29.0	
2019/6/1 20:00	29.0	0.0
2019/6/1 20:10	29.0	
2019/6/1 20:20	29.0	
2019/6/1 20:30	29.0	
2019/6/1 20:40	29.0	
2019/6/1 20:50	29.0	
2019/6/1 21:00	29.0	0.0
2019/6/1 21:10	29.0	
2019/6/1 21:20	29.0	
2019/6/1 21:30	29.0	
2019/6/1 21:40	29.0	
2019/6/1 21:50	29.0	
2019/6/1 22:00	29.0	0.0
2019/6/1 22:10	29.0	
2019/6/1 22:20	29.0	
2019/6/1 22:30	29.0	
2019/6/1 22:40	29.0	
2019/6/1 22:50	29.0	
2019/6/1 23:00	29.0	0.0
2019/6/1 23:10	29.0	
2019/6/1 23:20	29.0	
2019/6/1 23:30	29.0	
2019/6/1 23:40	29.0	
2019/6/1 23:50	29.0	
2019/6/2 0:00	29.0	0.0
2019/6/2 0:10	29.0	
2019/6/2 0:20	29.0	
2019/6/2 0:30	29.0	
2019/6/2 0:40	29.0	
2019/6/2 0:50	29.0	
2019/6/2 1:00	29.0	0.0
2019/6/2 1:10	29.0	
2019/6/2 1:20	29.0	
2019/6/2 1:30	29.0	
2019/6/2 1:40	29.0	
2019/6/2 1:50	29.0	
2019/6/2 2:00	29.0	0.0
2019/6/2 2:10	29.0	
2019/6/2 2:20	29.0	
2019/6/2 2:30	29.0	
2019/6/2 2:40	29.0	
2019/6/2 2:50	29.0	
2019/6/2 3:00	29.0	0.0
2019/6/2 3:10	29.0	
2019/6/2 3:20	29.0	
2019/6/2 3:30	29.0	
2019/6/2 3:40	29.0	
2019/6/2 3:50	29.0	
2019/6/2 4:00	29.0	0.0
2019/6/2 4:10	29.0	
2019/6/2 4:20	29.0	
2019/6/2 4:30	29.0	
2019/6/2 4:40	29.0	
2019/6/2 4:50	29.0	
2019/6/2 5:00	29.0	0.0
2019/6/2 5:10	29.0	
2019/6/2 5:20	29.0	
2019/6/2 5:30	29.0	
2019/6/2 5:40	29.0	
2019/6/2 5:50	29.0	
2019/6/2 6:00	29.0	0.0
2019/6/2 6:10	29.0	
2019/6/2 6:20	29.0	
2019/6/2 6:30	29.0	
2019/6/2 6:40	29.0	
2019/6/2 6:50	29.0	

観測地点 瀬戸石ダム下流 (水位)		
年/月/日 時:分	観測項目	
	水位(m)	雨量(mm/h)
2019/6/2 7:00	29.0	0.0
2019/6/2 7:10	29.0	
2019/6/2 7:20	29.0	
2019/6/2 7:30	29.0	
2019/6/2 7:40	29.0	
2019/6/2 7:50	29.0	
2019/6/2 8:00	29.0	0.0
2019/6/2 8:10	29.0	
2019/6/2 8:20	29.0	
2019/6/2 8:30	29.0	
2019/6/2 8:40	29.0	
2019/6/2 8:50	29.0	
2019/6/2 9:00	29.0	0.0
2019/6/2 9:10	29.0	
2019/6/2 9:20	29.0	
2019/6/2 9:30	29.0	
2019/6/2 9:40	29.0	
2019/6/2 9:50	29.0	
2019/6/2 10:00	29.0	0.0
2019/6/2 10:10	29.0	
2019/6/2 10:20	29.0	
2019/6/2 10:30	29.0	
2019/6/2 10:40	29.0	
2019/6/2 10:50	29.0	
2019/6/2 11:00	29.0	1.0
2019/6/2 11:10	29.0	
2019/6/2 11:20	29.0	
2019/6/2 11:30	29.0	
2019/6/2 11:40	29.0	
2019/6/2 11:50	29.0	
2019/6/2 12:00	29.0	0.0
2019/6/2 12:10	29.0	
2019/6/2 12:20	29.0	
2019/6/2 12:30	29.0	
2019/6/2 12:40	29.0	
2019/6/2 12:50	29.0	
2019/6/2 13:00	29.0	1.0
2019/6/2 13:10	29.0	
2019/6/2 13:20	29.0	
2019/6/2 13:30	29.0	
2019/6/2 13:40	29.0	
2019/6/2 13:50	29.0	
2019/6/2 14:00	29.0	1.0
2019/6/2 14:10	29.0	
2019/6/2 14:20	29.0	
2019/6/2 14:30	29.0	
2019/6/2 14:40	29.0	
2019/6/2 14:50	29.0	
2019/6/2 15:00	29.0	0.0
2019/6/2 15:10	29.0	
2019/6/2 15:20	29.0	
2019/6/2 15:30	29.0	
2019/6/2 15:40	29.0	
2019/6/2 15:50	29.0	
2019/6/2 16:00	29.0	0.0
2019/6/2 16:10	29.0	
2019/6/2 16:20	29.0	
2019/6/2 16:30	29.0	
2019/6/2 16:40	29.0	
2019/6/2 16:50	29.0	
2019/6/2 17:00	29.0	0.0
2019/6/2 17:10	29.0	
2019/6/2 17:20	29.0	
2019/6/2 17:30	29.0	
2019/6/2 17:40	29.0	
2019/6/2 17:50	29.1	
2019/6/2 18:00	29.0	0.0
2019/6/2 18:10	29.0	
2019/6/2 18:20	29.0	

観測地点 瀬戸石ダム下流 (水位)		
年/月/日 時:分	観測項目	
	水位(m)	雨量(mm/h)
2019/6/2 18:30	29.0	
2019/6/2 18:40	29.0	
2019/6/2 18:50	29.1	
2019/6/2 19:00	29.0	1.0
2019/6/2 19:10	29.0	
2019/6/2 19:20	29.0	
2019/6/2 19:30	29.0	
2019/6/2 19:40	29.0	
2019/6/2 19:50	29.0	
2019/6/2 20:00	29.0	1.0
2019/6/2 20:10	29.1	
2019/6/2 20:20	29.1	
2019/6/2 20:30	29.1	
2019/6/2 20:40	29.1	
2019/6/2 20:50	29.1	
2019/6/2 21:00	29.1	0.0
2019/6/2 21:10	29.1	
2019/6/2 21:20	29.1	
2019/6/2 21:30	29.1	
2019/6/2 21:40	29.1	
2019/6/2 21:50	29.1	
2019/6/2 22:00	29.1	0.0
2019/6/2 22:10	29.1	
2019/6/2 22:20	29.1	
2019/6/2 22:30	29.1	
2019/6/2 22:40	29.1	
2019/6/2 22:50	29.1	
2019/6/2 23:00	29.1	0.0
2019/6/2 23:10	29.1	
2019/6/2 23:20	29.1	
2019/6/2 23:30	29.1	
2019/6/2 23:40	29.1	
2019/6/2 23:50	29.1	
2019/6/3 0:00	29.1	0.0
2019/6/3 0:10	29.1	
2019/6/3 0:20	29.1	
2019/6/3 0:30	29.1	
2019/6/3 0:40	29.1	
2019/6/3 0:50	29.1	
2019/6/3 1:00	29.1	1.0
2019/6/3 1:10	29.1	
2019/6/3 1:20	29.1	
2019/6/3 1:30	29.1	
2019/6/3 1:40	29.1	
2019/6/3 1:50	29.1	
2019/6/3 2:00	29.1	0.0
2019/6/3 2:10	29.1	
2019/6/3 2:20	29.1	
2019/6/3 2:30	29.1	
2019/6/3 2:40	29.1	
2019/6/3 2:50	29.1	
2019/6/3 3:00	29.1	0.0
2019/6/3 3:10	29.1	
2019/6/3 3:20	29.1	
2019/6/3 3:30	29.1	
2019/6/3 3:40	29.1	
2019/6/3 3:50	29.1	
2019/6/3 4:00	29.1	0.0
2019/6/3 4:10	29.1	
2019/6/3 4:20	29.1	
2019/6/3 4:30	29.1	
2019/6/3 4:40	29.1	
2019/6/3 4:50	29.1	
2019/6/3 5:00	29.1	0.0
2019/6/3 5:10	29.1	
2019/6/3 5:20	29.1	
2019/6/3 5:30	29.1	
2019/6/3 5:40	29.1	
2019/6/3 5:50	29.1	

観測地点 瀬戸石ダム下流 (水位)		
年/月/日 時:分	観測項目	
	水位(m)	雨量(mm/h)
2019/6/3 6:00	29.1	0.0
2019/6/3 6:10	29.1	
2019/6/3 6:20	29.1	
2019/6/3 6:30	29.1	
2019/6/3 6:40	29.1	
2019/6/3 6:50	29.1	
2019/6/3 7:00	29.1	0.0
2019/6/3 7:10	29.1	
2019/6/3 7:20	29.1	
2019/6/3 7:30	29.1	
2019/6/3 7:40	29.1	
2019/6/3 7:50	29.1	
2019/6/3 8:00	29.1	0.0
2019/6/3 8:10	29.1	
2019/6/3 8:20	29.1	
2019/6/3 8:30	29.1	
2019/6/3 8:40	29.1	
2019/6/3 8:50	29.1	
2019/6/3 9:00	29.1	0.0
2019/6/3 9:10	29.1	
2019/6/3 9:20	29.1	
2019/6/3 9:30	29.1	
2019/6/3 9:40	29.1	
2019/6/3 9:50	29.1	
2019/6/3 10:00	29.1	0.0
2019/6/3 10:10	29.1	
2019/6/3 10:20	29.1	
2019/6/3 10:30	29.1	
2019/6/3 10:40	29.1	
2019/6/3 10:50	29.1	
2019/6/3 11:00	29.1	0.0
2019/6/3 11:10	29.1	
2019/6/3 11:20	29.1	
2019/6/3 11:30	29.1	
2019/6/3 11:40	29.1	
2019/6/3 11:50	29.1	
2019/6/3 12:00	29.1	0.0
2019/6/3 12:10	29.1	
2019/6/3 12:20	29.1	
2019/6/3 12:30	29.1	
2019/6/3 12:40	29.1	
2019/6/3 12:50	29.1	
2019/6/3 13:00	29.1	0.0
2019/6/3 13:10	29.1	
2019/6/3 13:20	29.1	
2019/6/3 13:30	29.1	
2019/6/3 13:40	29.1	
2019/6/3 13:50	29.1	
2019/6/3 14:00	29.1	0.0
2019/6/3 14:10	29.1	
2019/6/3 14:20	29.1	
2019/6/3 14:30	29.1	
2019/6/3 14:40	29.1	
2019/6/3 14:50	29.1	
2019/6/3 15:00	29.1	0.0
2019/6/3 15:10	29.1	
2019/6/3 15:20	29.1	
2019/6/3 15:30	29.1	
2019/6/3 15:40	29.1	
2019/6/3 15:50	29.1	
2019/6/3 16:00	29.1	0.0
2019/6/3 16:10	29.1	
2019/6/3 16:20	29.1	
2019/6/3 16:30	29.1	
2019/6/3 16:40	29.1	
2019/6/3 16:50	29.1	
2019/6/3 17:00	29.1	0.0
2019/6/3 17:10	29.1	
2019/6/3 17:20	29.1	



観測地点 瀬戸石ダム下流 (水位)		
年/月/日 時:分	観測項目	
	水位(m)	雨量(mm/h)
2019/6/3 17:30	29.1	
2019/6/3 17:40	29.1	
2019/6/3 17:50	29.1	
2019/6/3 18:00	29.1	0.0
2019/6/3 18:10	29.1	
2019/6/3 18:20	29.1	
2019/6/3 18:30	29.1	
2019/6/3 18:40	29.1	
2019/6/3 18:50	29.1	
2019/6/3 19:00	29.1	0.0
2019/6/3 19:10	29.1	
2019/6/3 19:20	29.1	
2019/6/3 19:30	29.1	
2019/6/3 19:40	29.1	
2019/6/3 19:50	29.1	
2019/6/3 20:00	29.1	1.0
2019/6/3 20:10	29.1	
2019/6/3 20:20	29.1	
2019/6/3 20:30	29.1	
2019/6/3 20:40	29.1	
2019/6/3 20:50	29.1	
2019/6/3 21:00	29.1	0.0
2019/6/3 21:10	29.1	
2019/6/3 21:20	29.1	
2019/6/3 21:30	29.1	
2019/6/3 21:40	29.1	
2019/6/3 21:50	29.0	
2019/6/3 22:00	29.0	0.0
2019/6/3 22:10	29.0	
2019/6/3 22:20	29.0	
2019/6/3 22:30	29.0	
2019/6/3 22:40	29.0	
2019/6/3 22:50	29.0	
2019/6/3 23:00	29.0	0.0
2019/6/3 23:10	29.0	
2019/6/3 23:20	29.0	
2019/6/3 23:30	29.0	
2019/6/3 23:40	29.0	
2019/6/3 23:50	29.0	
2019/6/4 0:00	29.1	0.0
2019/6/4 0:10	29.1	
2019/6/4 0:20	29.1	
2019/6/4 0:30	29.1	
2019/6/4 0:40	29.1	
2019/6/4 0:50	29.1	
2019/6/4 1:00	29.1	0.0
2019/6/4 1:10	29.1	
2019/6/4 1:20	29.1	
2019/6/4 1:30	29.1	
2019/6/4 1:40	29.1	
2019/6/4 1:50	29.1	
2019/6/4 2:00	29.1	0.0
2019/6/4 2:10	29.1	
2019/6/4 2:20	29.1	
2019/6/4 2:30	29.1	
2019/6/4 2:40	29.1	
2019/6/4 2:50	29.1	
2019/6/4 3:00	29.1	0.0
2019/6/4 3:10	29.1	
2019/6/4 3:20	29.1	
2019/6/4 3:30	29.1	
2019/6/4 3:40	29.1	
2019/6/4 3:50	29.1	
2019/6/4 4:00	29.1	0.0
2019/6/4 4:10	29.1	
2019/6/4 4:20	29.1	
2019/6/4 4:30	29.1	
2019/6/4 4:40	29.1	
2019/6/4 4:50	29.1	

観測地点 瀬戸石ダム下流 (水位)		
年/月/日 時:分	観測項目	
	水位(m)	雨量(mm/h)
2019/6/4 5:00	29.1	0.0
2019/6/4 5:10	29.1	
2019/6/4 5:20	29.1	
2019/6/4 5:30	29.1	
2019/6/4 5:40	29.1	
2019/6/4 5:50	29.1	
2019/6/4 6:00	29.1	0.0
2019/6/4 6:10	29.1	
2019/6/4 6:20	29.1	
2019/6/4 6:30	29.1	
2019/6/4 6:40	29.1	
2019/6/4 6:50	29.1	
2019/6/4 7:00	29.1	0.0
2019/6/4 7:10	29.1	
2019/6/4 7:20	29.1	
2019/6/4 7:30	29.1	
2019/6/4 7:40	29.1	
2019/6/4 7:50	29.1	
2019/6/4 8:00	29.1	0.0
2019/6/4 8:10	29.1	
2019/6/4 8:20	29.1	
2019/6/4 8:30	29.1	
2019/6/4 8:40	29.1	
2019/6/4 8:50	29.1	
2019/6/4 9:00	29.1	閉局
2019/6/4 9:10	29.1	
2019/6/4 9:20	29.1	
2019/6/4 9:30	29.0	
2019/6/4 9:40	29.0	
2019/6/4 9:50	29.0	
2019/6/4 10:00	29.0	閉局
2019/6/4 10:10	29.0	
2019/6/4 10:20	29.0	
2019/6/4 10:30	29.0	
2019/6/4 10:40	29.0	
2019/6/4 10:50	29.0	
2019/6/4 11:00	29.0	閉局
2019/6/4 11:10	29.0	
2019/6/4 11:20	29.0	
2019/6/4 11:30	29.0	
2019/6/4 11:40	29.0	
2019/6/4 11:50	29.0	
2019/6/4 12:00	29.0	欠測
2019/6/4 12:10	29.0	
2019/6/4 12:20	29.0	
2019/6/4 12:30	29.0	
2019/6/4 12:40	29.0	
2019/6/4 12:50	29.0	
2019/6/4 13:00	29.0	0.0
2019/6/4 13:10	29.0	
2019/6/4 13:20	29.0	
2019/6/4 13:30	29.0	
2019/6/4 13:40	29.0	
2019/6/4 13:50	29.0	
2019/6/4 14:00	29.0	0.0
2019/6/4 14:10	29.0	
2019/6/4 14:20	29.0	
2019/6/4 14:30	29.0	
2019/6/4 14:40	29.0	
2019/6/4 14:50	29.0	
2019/6/4 15:00	29.0	1.0
2019/6/4 15:10	29.0	
2019/6/4 15:20	29.0	
2019/6/4 15:30	29.0	
2019/6/4 15:40	29.0	
2019/6/4 15:50	29.0	
2019/6/4 16:00	29.0	0.0
2019/6/4 16:10	29.0	
2019/6/4 16:20	29.0	

観測地点 瀬戸石ダム下流 (水位)		
年/月/日 時:分	観測項目	
	水位(m)	雨量(mm/h)
2019/6/4 16:30	29.0	
2019/6/4 16:40	29.0	
2019/6/4 16:50	29.0	
2019/6/4 17:00	29.0	0.0
2019/6/4 17:10	29.0	
2019/6/4 17:20	29.0	
2019/6/4 17:30	29.0	
2019/6/4 17:40	29.0	
2019/6/4 17:50	29.0	
2019/6/4 18:00	29.0	0.0
2019/6/4 18:10	29.0	
2019/6/4 18:20	29.0	
2019/6/4 18:30	29.0	
2019/6/4 18:40	29.0	
2019/6/4 18:50	29.0	
2019/6/4 19:00	29.0	0.0
2019/6/4 19:10	29.0	
2019/6/4 19:20	29.0	
2019/6/4 19:30	29.0	
2019/6/4 19:40	29.0	
2019/6/4 19:50	29.0	
2019/6/4 20:00	29.0	0.0
2019/6/4 20:10	29.0	
2019/6/4 20:20	29.0	
2019/6/4 20:30	29.0	
2019/6/4 20:40	29.0	
2019/6/4 20:50	29.0	
2019/6/4 21:00	29.0	0.0
2019/6/4 21:10	29.0	
2019/6/4 21:20	29.0	
2019/6/4 21:30	29.0	
2019/6/4 21:40	29.0	
2019/6/4 21:50	29.0	
2019/6/4 22:00	29.0	0.0
2019/6/4 22:10	29.0	
2019/6/4 22:20	29.0	
2019/6/4 22:30	29.0	
2019/6/4 22:40	29.0	
2019/6/4 22:50	29.0	
2019/6/4 23:00	29.1	0.0
2019/6/4 23:10	29.1	
2019/6/4 23:20	29.1	
2019/6/4 23:30	29.1	
2019/6/4 23:40	29.1	
2019/6/4 23:50	29.1	
2019/6/5 0:00	29.1	2.0
2019/6/5 0:10	29.1	
2019/6/5 0:20	29.1	
2019/6/5 0:30	29.1	
2019/6/5 0:40	29.1	
2019/6/5 0:50	29.1	
2019/6/5 1:00	29.1	9.0
2019/6/5 1:10	29.1	
2019/6/5 1:20	29.1	
2019/6/5 1:30	29.2	
2019/6/5 1:40	29.2	
2019/6/5 1:50	29.2	
2019/6/5 2:00	29.2	0.0
2019/6/5 2:10	29.2	
2019/6/5 2:20	29.2	
2019/6/5 2:30	29.2	
2019/6/5 2:40	29.2	
2019/6/5 2:50	29.2	
2019/6/5 3:00	29.2	0.0
2019/6/5 3:10	29.2	
2019/6/5 3:20	29.2	
2019/6/5 3:30	29.1	
2019/6/5 3:40	29.1	
2019/6/5 3:50	29.1	

観測地点 瀬戸石ダム下流 (水位)		
年/月/日 時:分	観測項目	
	水位(m)	雨量(mm/h)
2019/6/5 4:00	29.1	0.0
2019/6/5 4:10	29.1	
2019/6/5 4:20	29.1	
2019/6/5 4:30	29.1	
2019/6/5 4:40	29.1	
2019/6/5 4:50	29.1	
2019/6/5 5:00	29.1	0.0
2019/6/5 5:10	29.1	
2019/6/5 5:20	29.1	
2019/6/5 5:30	29.1	
2019/6/5 5:40	29.1	
2019/6/5 5:50	29.1	
2019/6/5 6:00	29.1	0.0
2019/6/5 6:10	29.1	
2019/6/5 6:20	29.1	
2019/6/5 6:30	29.1	
2019/6/5 6:40	29.1	
2019/6/5 6:50	29.1	
2019/6/5 7:00	29.1	0.0
2019/6/5 7:10	29.1	
2019/6/5 7:20	29.1	
2019/6/5 7:30	29.1	
2019/6/5 7:40	29.1	
2019/6/5 7:50	29.1	
2019/6/5 8:00	29.1	0.0
2019/6/5 8:10	29.1	
2019/6/5 8:20	29.1	
2019/6/5 8:30	29.2	
2019/6/5 8:40	29.2	
2019/6/5 8:50	29.2	
2019/6/5 9:00	29.2	0.0
2019/6/5 9:10	29.3	
2019/6/5 9:20	29.3	
2019/6/5 9:30	29.3	
2019/6/5 9:40	29.3	
2019/6/5 9:50	29.3	
2019/6/5 10:00	29.4	0.0
2019/6/5 10:10	29.4	
2019/6/5 10:20	29.4	
2019/6/5 10:30	29.4	
2019/6/5 10:40	29.4	
2019/6/5 10:50	29.4	
2019/6/5 11:00	29.4	0.0
2019/6/5 11:10	29.4	
2019/6/5 11:20	29.4	
2019/6/5 11:30	29.4	
2019/6/5 11:40	29.4	
2019/6/5 11:50	29.4	
2019/6/5 12:00	29.4	0.0
2019/6/5 12:10	29.4	
2019/6/5 12:20	29.4	
2019/6/5 12:30	29.4	
2019/6/5 12:40	29.4	
2019/6/5 12:50	29.4	
2019/6/5 13:00	29.4	0.0
2019/6/5 13:10	29.4	
2019/6/5 13:20	29.4	
2019/6/5 13:30	29.4	
2019/6/5 13:40	29.4	
2019/6/5 13:50	29.4	
2019/6/5 14:00	29.4	0.0
2019/6/5 14:10	29.4	
2019/6/5 14:20	29.4	
2019/6/5 14:30	29.4	
2019/6/5 14:40	29.4	
2019/6/5 14:50	29.4	
2019/6/5 15:00	29.4	0.0
2019/6/5 15:10	29.4	
2019/6/5 15:20	29.4	

観測地点 瀬戸石ダム下流 (水位)		
年/月/日 時:分	観測項目	
	水位(m)	雨量(mm/h)
2019/6/5 15:30	29.4	
2019/6/5 15:40	29.4	
2019/6/5 15:50	29.4	
2019/6/5 16:00	29.4	0.0
2019/6/5 16:10	29.4	
2019/6/5 16:20	29.4	
2019/6/5 16:30	29.4	
2019/6/5 16:40	29.4	
2019/6/5 16:50	29.4	
2019/6/5 17:00	29.4	0.0
2019/6/5 17:10	29.4	
2019/6/5 17:20	29.4	
2019/6/5 17:30	29.4	
2019/6/5 17:40	29.4	
2019/6/5 17:50	29.4	
2019/6/5 18:00	29.4	0.0
2019/6/5 18:10	29.4	
2019/6/5 18:20	29.4	
2019/6/5 18:30	29.4	
2019/6/5 18:40	29.4	
2019/6/5 18:50	29.4	
2019/6/5 19:00	29.4	0.0
2019/6/5 19:10	29.4	
2019/6/5 19:20	29.4	
2019/6/5 19:30	29.4	
2019/6/5 19:40	29.4	
2019/6/5 19:50	29.4	
2019/6/5 20:00	29.4	0.0
2019/6/5 20:10	29.4	
2019/6/5 20:20	29.4	
2019/6/5 20:30	29.4	
2019/6/5 20:40	29.4	
2019/6/5 20:50	29.4	
2019/6/5 21:00	29.4	0.0
2019/6/5 21:10	29.4	
2019/6/5 21:20	29.4	
2019/6/5 21:30	29.4	
2019/6/5 21:40	29.4	
2019/6/5 21:50	29.4	
2019/6/5 22:00	29.4	0.0
2019/6/5 22:10	29.4	
2019/6/5 22:20	29.4	
2019/6/5 22:30	29.4	
2019/6/5 22:40	29.4	
2019/6/5 22:50	29.4	
2019/6/5 23:00	29.4	0.0
2019/6/5 23:10	29.4	
2019/6/5 23:20	29.4	
2019/6/5 23:30	29.4	
2019/6/5 23:40	29.4	
2019/6/5 23:50	29.4	
2019/6/6 0:00	29.4	0.0
2019/6/6 0:10	29.4	
2019/6/6 0:20	29.4	
2019/6/6 0:30	29.4	
2019/6/6 0:40	29.4	
2019/6/6 0:50	29.4	
2019/6/6 1:00	29.4	0.0
2019/6/6 1:10	29.4	
2019/6/6 1:20	29.4	
2019/6/6 1:30	29.4	
2019/6/6 1:40	29.4	
2019/6/6 1:50	29.4	
2019/6/6 2:00	29.3	0.0
2019/6/6 2:10	29.3	
2019/6/6 2:20	29.3	
2019/6/6 2:30	29.2	
2019/6/6 2:40	29.2	
2019/6/6 2:50	29.2	

観測地点 瀬戸石ダム下流 (水位)		
年/月/日 時:分	観測項目	
	水位(m)	雨量(mm/h)
2019/6/6 3:00	29.2	0.0
2019/6/6 3:10	29.2	
2019/6/6 3:20	29.2	
2019/6/6 3:30	29.2	
2019/6/6 3:40	29.2	
2019/6/6 3:50	29.2	
2019/6/6 4:00	29.2	0.0
2019/6/6 4:10	29.2	
2019/6/6 4:20	29.2	
2019/6/6 4:30	29.2	
2019/6/6 4:40	29.2	
2019/6/6 4:50	29.2	
2019/6/6 5:00	29.2	0.0
2019/6/6 5:10	29.2	
2019/6/6 5:20	29.1	
2019/6/6 5:30	29.1	
2019/6/6 5:40	29.2	
2019/6/6 5:50	29.2	
2019/6/6 6:00	29.2	0.0
2019/6/6 6:10	29.2	
2019/6/6 6:20	29.2	
2019/6/6 6:30	29.2	
2019/6/6 6:40	29.2	
2019/6/6 6:50	29.2	
2019/6/6 7:00	29.2	0.0
2019/6/6 7:10	29.2	
2019/6/6 7:20	29.2	
2019/6/6 7:30	29.2	
2019/6/6 7:40	29.2	
2019/6/6 7:50	29.2	
2019/6/6 8:00	29.2	0.0
2019/6/6 8:10	29.2	
2019/6/6 8:20	29.1	
2019/6/6 8:30	29.1	
2019/6/6 8:40	29.1	
2019/6/6 8:50	29.1	
2019/6/6 9:00	29.1	0.0
2019/6/6 9:10	29.1	
2019/6/6 9:20	29.1	
2019/6/6 9:30	29.1	
2019/6/6 9:40	29.1	
2019/6/6 9:50	29.1	
2019/6/6 10:00	29.1	0.0
2019/6/6 10:10	29.1	
2019/6/6 10:20	29.1	
2019/6/6 10:30	29.1	
2019/6/6 10:40	29.1	
2019/6/6 10:50	29.1	
2019/6/6 11:00	29.1	0.0
2019/6/6 11:10	29.1	
2019/6/6 11:20	29.1	
2019/6/6 11:30	29.1	
2019/6/6 11:40	29.1	
2019/6/6 11:50	29.1	
2019/6/6 12:00	29.1	0.0
2019/6/6 12:10	29.1	
2019/6/6 12:20	29.1	
2019/6/6 12:30	29.1	
2019/6/6 12:40	29.1	
2019/6/6 12:50	29.1	
2019/6/6 13:00	29.1	0.0
2019/6/6 13:10	29.1	
2019/6/6 13:20	29.1	
2019/6/6 13:30	29.1	
2019/6/6 13:40	29.1	
2019/6/6 13:50	29.1	
2019/6/6 14:00	29.1	0.0
2019/6/6 14:10	29.1	
2019/6/6 14:20	29.1	

観測地点 瀬戸石ダム下流 (水位)		
年/月/日 時:分	観測項目	
	水位(m)	雨量(mm/h)
2019/6/6 14:30	29.1	
2019/6/6 14:40	29.1	
2019/6/6 14:50	29.1	
2019/6/6 15:00	29.1	0.0
2019/6/6 15:10	29.1	
2019/6/6 15:20	29.1	
2019/6/6 15:30	29.1	
2019/6/6 15:40	29.1	
2019/6/6 15:50	29.1	
2019/6/6 16:00	29.1	0.0
2019/6/6 16:10	29.1	
2019/6/6 16:20	29.2	
2019/6/6 16:30	29.2	
2019/6/6 16:40	29.2	
2019/6/6 16:50	29.2	
2019/6/6 17:00	29.2	0.0
2019/6/6 17:10	29.2	
2019/6/6 17:20	29.2	
2019/6/6 17:30	29.2	
2019/6/6 17:40	29.2	
2019/6/6 17:50	29.2	
2019/6/6 18:00	29.2	0.0
2019/6/6 18:10	29.2	
2019/6/6 18:20	29.2	
2019/6/6 18:30	29.2	
2019/6/6 18:40	29.2	
2019/6/6 18:50	29.2	
2019/6/6 19:00	29.2	0.0
2019/6/6 19:10	29.2	
2019/6/6 19:20	29.2	
2019/6/6 19:30	29.2	
2019/6/6 19:40	29.2	
2019/6/6 19:50	29.2	
2019/6/6 20:00	29.2	0.0
2019/6/6 20:10	29.2	
2019/6/6 20:20	29.2	
2019/6/6 20:30	29.2	
2019/6/6 20:40	29.2	
2019/6/6 20:50	29.2	
2019/6/6 21:00	29.2	0.0
2019/6/6 21:10	29.2	
2019/6/6 21:20	29.2	
2019/6/6 21:30	29.2	
2019/6/6 21:40	29.2	
2019/6/6 21:50	29.2	
2019/6/6 22:00	29.2	2.0
2019/6/6 22:10	29.2	
2019/6/6 22:20	29.2	
2019/6/6 22:30	29.2	
2019/6/6 22:40	29.2	
2019/6/6 22:50	29.2	
2019/6/6 23:00	29.2	0.0
2019/6/6 23:10	29.2	
2019/6/6 23:20	29.2	
2019/6/6 23:30	29.2	
2019/6/6 23:40	29.2	
2019/6/6 23:50	29.2	
2019/6/7 0:00	29.2	0.0
2019/6/7 0:10	29.2	
2019/6/7 0:20	29.2	
2019/6/7 0:30	29.2	
2019/6/7 0:40	29.2	
2019/6/7 0:50	29.2	
2019/6/7 1:00	29.1	0.0
2019/6/7 1:10	29.1	
2019/6/7 1:20	29.1	
2019/6/7 1:30	29.1	
2019/6/7 1:40	29.1	
2019/6/7 1:50	29.1	

観測地点 瀬戸石ダム下流 (水位)		
年/月/日 時:分	観測項目	
	水位(m)	雨量(mm/h)
2019/6/7 2:00	29.1	0.0
2019/6/7 2:10	29.1	
2019/6/7 2:20	29.1	
2019/6/7 2:30	29.1	
2019/6/7 2:40	29.1	
2019/6/7 2:50	29.1	
2019/6/7 3:00	29.1	0.0
2019/6/7 3:10	29.1	
2019/6/7 3:20	29.1	
2019/6/7 3:30	29.1	
2019/6/7 3:40	29.1	
2019/6/7 3:50	29.1	
2019/6/7 4:00	29.1	0.0
2019/6/7 4:10	29.1	
2019/6/7 4:20	29.1	
2019/6/7 4:30	29.1	
2019/6/7 4:40	29.1	
2019/6/7 4:50	29.1	
2019/6/7 5:00	29.2	1.0
2019/6/7 5:10	29.2	
2019/6/7 5:20	29.2	
2019/6/7 5:30	29.2	
2019/6/7 5:40	29.2	
2019/6/7 5:50	29.2	
2019/6/7 6:00	29.2	2.0
2019/6/7 6:10	29.3	
2019/6/7 6:20	29.3	
2019/6/7 6:30	29.4	
2019/6/7 6:40	29.4	
2019/6/7 6:50	29.4	
2019/6/7 7:00	29.4	2.0
2019/6/7 7:10	29.5	
2019/6/7 7:20	29.6	
2019/6/7 7:30	29.6	
2019/6/7 7:40	29.7	
2019/6/7 7:50	29.8	
2019/6/7 8:00	29.8	1.0
2019/6/7 8:10	29.8	
2019/6/7 8:20	29.8	
2019/6/7 8:30	29.9	
2019/6/7 8:40	30.0	
2019/6/7 8:50	30.0	
2019/6/7 9:00	30.0	11.0
2019/6/7 9:10	30.0	
2019/6/7 9:20	30.1	
2019/6/7 9:30	30.1	
2019/6/7 9:40	30.2	
2019/6/7 9:50	30.3	
2019/6/7 10:00	30.4	22.0
2019/6/7 10:10	30.5	
2019/6/7 10:20	30.7	
2019/6/7 10:30	30.8	
2019/6/7 10:40	31.0	
2019/6/7 10:50	31.1	
2019/6/7 11:00	31.2	2.0
2019/6/7 11:10	31.3	
2019/6/7 11:20	31.4	
2019/6/7 11:30	31.7	
2019/6/7 11:40	32.0	
2019/6/7 11:50	32.1	
2019/6/7 12:00	32.3	0.0
2019/6/7 12:10	32.5	
2019/6/7 12:20	32.7	
2019/6/7 12:30	32.7	
2019/6/7 12:40	32.9	
2019/6/7 12:50	33.0	
2019/6/7 13:00	33.0	0.0
2019/6/7 13:10	33.1	
2019/6/7 13:20	33.1	



観測地点 瀬戸石ダム下流 (水位)		
年/月/日 時:分	観測項目	
	水位(m)	雨量(mm/h)
2019/6/7 13:30	33.1	
2019/6/7 13:40	33.1	
2019/6/7 13:50	33.1	
2019/6/7 14:00	33.1	0.0
2019/6/7 14:10	33.1	
2019/6/7 14:20	33.1	
2019/6/7 14:30	33.1	
2019/6/7 14:40	33.1	
2019/6/7 14:50	33.1	
2019/6/7 15:00	33.1	0.0
2019/6/7 15:10	33.0	
2019/6/7 15:20	33.0	
2019/6/7 15:30	33.0	
2019/6/7 15:40	33.0	
2019/6/7 15:50	33.0	
2019/6/7 16:00	33.0	0.0
2019/6/7 16:10	32.9	
2019/6/7 16:20	32.8	
2019/6/7 16:30	32.8	
2019/6/7 16:40	32.7	
2019/6/7 16:50	32.6	
2019/6/7 17:00	32.4	0.0
2019/6/7 17:10	32.5	
2019/6/7 17:20	32.4	
2019/6/7 17:30	32.3	
2019/6/7 17:40	32.2	
2019/6/7 17:50	32.0	
2019/6/7 18:00	31.9	0.0
2019/6/7 18:10	31.8	
2019/6/7 18:20	31.7	
2019/6/7 18:30	31.7	
2019/6/7 18:40	31.6	
2019/6/7 18:50	31.6	
2019/6/7 19:00	31.6	0.0
2019/6/7 19:10	31.5	
2019/6/7 19:20	31.5	
2019/6/7 19:30	31.5	
2019/6/7 19:40	31.4	
2019/6/7 19:50	31.4	
2019/6/7 20:00	31.3	0.0
2019/6/7 20:10	31.3	
2019/6/7 20:20	31.2	
2019/6/7 20:30	31.2	
2019/6/7 20:40	31.2	
2019/6/7 20:50	31.2	
2019/6/7 21:00	31.1	0.0
2019/6/7 21:10	31.1	
2019/6/7 21:20	31.0	
2019/6/7 21:30	31.1	
2019/6/7 21:40	31.1	
2019/6/7 21:50	31.0	
2019/6/7 22:00	31.0	0.0
2019/6/7 22:10	31.0	
2019/6/7 22:20	31.0	
2019/6/7 22:30	31.0	
2019/6/7 22:40	31.0	
2019/6/7 22:50	31.0	
2019/6/7 23:00	31.0	0.0
2019/6/7 23:10	30.9	
2019/6/7 23:20	30.9	
2019/6/7 23:30	30.9	
2019/6/7 23:40	30.9	
2019/6/7 23:50	30.8	
2019/6/8 0:00	30.9	0.0
2019/6/8 0:10	30.8	
2019/6/8 0:20	30.8	
2019/6/8 0:30	30.8	
2019/6/8 0:40	30.8	
2019/6/8 0:50	30.7	

観測地点 瀬戸石ダム下流 (水位)		
年/月/日 時:分	観測項目	
	水位(m)	雨量(mm/h)
2019/6/8 1:00	30.7	0.0
2019/6/8 1:10	30.7	
2019/6/8 1:20	30.7	
2019/6/8 1:30	30.7	
2019/6/8 1:40	30.7	
2019/6/8 1:50	30.7	
2019/6/8 2:00	30.7	0.0
2019/6/8 2:10	30.7	
2019/6/8 2:20	30.6	
2019/6/8 2:30	30.6	
2019/6/8 2:40	30.6	
2019/6/8 2:50	30.6	
2019/6/8 3:00	30.6	1.0
2019/6/8 3:10	30.6	
2019/6/8 3:20	30.6	
2019/6/8 3:30	30.6	
2019/6/8 3:40	30.6	
2019/6/8 3:50	30.6	
2019/6/8 4:00	30.6	0.0
2019/6/8 4:10	30.6	
2019/6/8 4:20	30.6	
2019/6/8 4:30	30.6	
2019/6/8 4:40	30.5	
2019/6/8 4:50	30.5	
2019/6/8 5:00	30.5	0.0
2019/6/8 5:10	30.4	
2019/6/8 5:20	30.4	
2019/6/8 5:30	30.4	
2019/6/8 5:40	30.4	
2019/6/8 5:50	30.4	
2019/6/8 6:00	30.3	0.0
2019/6/8 6:10	30.3	
2019/6/8 6:20	30.3	
2019/6/8 6:30	30.3	
2019/6/8 6:40	30.3	
2019/6/8 6:50	30.3	
2019/6/8 7:00	30.3	0.0
2019/6/8 7:10	30.3	
2019/6/8 7:20	30.4	
2019/6/8 7:30	30.3	
2019/6/8 7:40	30.3	
2019/6/8 7:50	30.3	
2019/6/8 8:00	30.3	0.0
2019/6/8 8:10	30.3	
2019/6/8 8:20	30.3	
2019/6/8 8:30	30.3	
2019/6/8 8:40	30.3	
2019/6/8 8:50	30.2	
2019/6/8 9:00	30.2	0.0
2019/6/8 9:10	30.2	
2019/6/8 9:20	30.2	
2019/6/8 9:30	30.2	
2019/6/8 9:40	30.2	
2019/6/8 9:50	30.2	
2019/6/8 10:00	30.2	0.0
2019/6/8 10:10	30.2	
2019/6/8 10:20	30.2	
2019/6/8 10:30	30.2	
2019/6/8 10:40	30.2	
2019/6/8 10:50	30.2	
2019/6/8 11:00	30.2	0.0
2019/6/8 11:10	30.2	
2019/6/8 11:20	30.2	
2019/6/8 11:30	30.2	
2019/6/8 11:40	30.2	
2019/6/8 11:50	30.2	
2019/6/8 12:00	30.2	0.0
2019/6/8 12:10	30.2	
2019/6/8 12:20	30.2	

観測地点 瀬戸石ダム下流 (水位)		
年/月/日 時:分	観測項目	
	水位(m)	雨量(mm/h)
2019/6/8 12:30	30.2	
2019/6/8 12:40	30.2	
2019/6/8 12:50	30.2	
2019/6/8 13:00	30.2	0.0
2019/6/8 13:10	30.2	
2019/6/8 13:20	30.1	
2019/6/8 13:30	30.1	
2019/6/8 13:40	30.1	
2019/6/8 13:50	30.1	
2019/6/8 14:00	30.1	0.0
2019/6/8 14:10	30.1	
2019/6/8 14:20	30.1	
2019/6/8 14:30	30.0	
2019/6/8 14:40	30.1	
2019/6/8 14:50	30.1	
2019/6/8 15:00	30.1	0.0
2019/6/8 15:10	30.1	
2019/6/8 15:20	30.1	
2019/6/8 15:30	30.1	
2019/6/8 15:40	30.0	
2019/6/8 15:50	30.0	
2019/6/8 16:00	30.0	0.0
2019/6/8 16:10	29.9	
2019/6/8 16:20	29.9	
2019/6/8 16:30	29.8	
2019/6/8 16:40	29.8	
2019/6/8 16:50	29.8	
2019/6/8 17:00	29.8	0.0
2019/6/8 17:10	29.8	
2019/6/8 17:20	29.8	
2019/6/8 17:30	29.8	
2019/6/8 17:40	29.8	
2019/6/8 17:50	29.8	
2019/6/8 18:00	29.8	0.0
2019/6/8 18:10	29.8	
2019/6/8 18:20	29.8	
2019/6/8 18:30	29.8	
2019/6/8 18:40	29.8	
2019/6/8 18:50	29.8	
2019/6/8 19:00	29.8	0.0
2019/6/8 19:10	29.8	
2019/6/8 19:20	29.8	
2019/6/8 19:30	29.8	
2019/6/8 19:40	29.8	
2019/6/8 19:50	29.8	
2019/6/8 20:00	29.8	0.0
2019/6/8 20:10	29.8	
2019/6/8 20:20	29.8	
2019/6/8 20:30	29.8	
2019/6/8 20:40	29.8	
2019/6/8 20:50	29.8	
2019/6/8 21:00	29.8	0.0
2019/6/8 21:10	29.8	
2019/6/8 21:20	29.8	
2019/6/8 21:30	29.8	
2019/6/8 21:40	29.8	
2019/6/8 21:50	29.8	
2019/6/8 22:00	29.8	0.0
2019/6/8 22:10	29.8	
2019/6/8 22:20	29.8	
2019/6/8 22:30	29.8	
2019/6/8 22:40	29.8	
2019/6/8 22:50	29.8	
2019/6/8 23:00	29.8	0.0
2019/6/8 23:10	29.8	
2019/6/8 23:20	29.8	
2019/6/8 23:30	29.8	
2019/6/8 23:40	29.8	
2019/6/8 23:50	29.8	

観測地点		瀬戸石ダム下流 (水位)	
年/月/日 時:分	観測項目		
	水位(m)	雨量(mm/h)	
2019/6/9 0:00	29.7	0.0	
2019/6/9 0:10	29.7		
2019/6/9 0:20	29.7		
2019/6/9 0:30	29.7		
2019/6/9 0:40	29.7		
2019/6/9 0:50	29.7		
2019/6/9 1:00	29.7	0.0	
2019/6/9 1:10	29.7		
2019/6/9 1:20	29.7		
2019/6/9 1:30	29.7		
2019/6/9 1:40	29.7		
2019/6/9 1:50	29.7		
2019/6/9 2:00	29.7	0.0	
2019/6/9 2:10	29.7		
2019/6/9 2:20	29.7		
2019/6/9 2:30	29.7		
2019/6/9 2:40	29.7		
2019/6/9 2:50	29.7		
2019/6/9 3:00	29.7	0.0	
2019/6/9 3:10	29.7		
2019/6/9 3:20	29.7		
2019/6/9 3:30	29.7		
2019/6/9 3:40	29.7		
2019/6/9 3:50	29.7		
2019/6/9 4:00	29.7	0.0	
2019/6/9 4:10	29.7		
2019/6/9 4:20	29.7		
2019/6/9 4:30	29.7		
2019/6/9 4:40	29.7		
2019/6/9 4:50	29.7		
2019/6/9 5:00	29.7	0.0	
2019/6/9 5:10	29.7		
2019/6/9 5:20	29.7		
2019/6/9 5:30	29.7		
2019/6/9 5:40	29.7		
2019/6/9 5:50	29.7		
2019/6/9 6:00	29.7	0.0	
2019/6/9 6:10	29.6		
2019/6/9 6:20	29.6		
2019/6/9 6:30	29.6		
2019/6/9 6:40	29.6		
2019/6/9 6:50	29.6		
2019/6/9 7:00	29.6	0.0	
2019/6/9 7:10	29.6		
2019/6/9 7:20	29.6		
2019/6/9 7:30	29.6		
2019/6/9 7:40	29.6		
2019/6/9 7:50	29.6		
2019/6/9 8:00	29.6	0.0	
2019/6/9 8:10	29.6		
2019/6/9 8:20	29.6		
2019/6/9 8:30	29.6		
2019/6/9 8:40	29.6		
2019/6/9 8:50	29.6		
2019/6/9 9:00	29.6	0.0	
2019/6/9 9:10	29.6		
2019/6/9 9:20	29.6		
2019/6/9 9:30	29.6		
2019/6/9 9:40	29.6		
2019/6/9 9:50	29.6		
2019/6/9 10:00	29.6	0.0	
2019/6/9 10:10	29.6		
2019/6/9 10:20	29.6		
2019/6/9 10:30	29.6		
2019/6/9 10:40	29.6		
2019/6/9 10:50	29.6		
2019/6/9 11:00	29.6	0.0	
2019/6/9 11:10	29.6		
2019/6/9 11:20	29.6		

観測地点 瀬戸石ダム下流 (水位)		
年/月/日 時:分	観測項目	
	水位(m)	雨量(mm/h)
2019/6/9 11:30	29.6	
2019/6/9 11:40	29.6	
2019/6/9 11:50	29.6	
2019/6/9 12:00	29.6	0.0
2019/6/9 12:10	29.6	
2019/6/9 12:20	29.6	
2019/6/9 12:30	29.6	
2019/6/9 12:40	29.6	
2019/6/9 12:50	29.6	
2019/6/9 13:00	29.6	0.0
2019/6/9 13:10	29.6	
2019/6/9 13:20	29.6	
2019/6/9 13:30	29.6	
2019/6/9 13:40	29.6	
2019/6/9 13:50	29.6	
2019/6/9 14:00	29.6	0.0
2019/6/9 14:10	29.6	
2019/6/9 14:20	29.6	
2019/6/9 14:30	29.6	
2019/6/9 14:40	29.6	
2019/6/9 14:50	29.6	
2019/6/9 15:00	29.6	0.0
2019/6/9 15:10	29.6	
2019/6/9 15:20	29.6	
2019/6/9 15:30	29.6	
2019/6/9 15:40	29.6	
2019/6/9 15:50	29.6	
2019/6/9 16:00	29.6	0.0
2019/6/9 16:10	29.6	
2019/6/9 16:20	29.6	
2019/6/9 16:30	29.6	
2019/6/9 16:40	29.6	
2019/6/9 16:50	29.6	
2019/6/9 17:00	29.6	0.0
2019/6/9 17:10	29.6	
2019/6/9 17:20	29.6	
2019/6/9 17:30	29.6	
2019/6/9 17:40	29.6	
2019/6/9 17:50	29.6	
2019/6/9 18:00	29.6	0.0
2019/6/9 18:10	29.6	
2019/6/9 18:20	29.6	
2019/6/9 18:30	29.6	
2019/6/9 18:40	29.6	
2019/6/9 18:50	29.6	
2019/6/9 19:00	29.6	0.0
2019/6/9 19:10	29.6	
2019/6/9 19:20	29.6	
2019/6/9 19:30	29.6	
2019/6/9 19:40	29.6	
2019/6/9 19:50	29.6	
2019/6/9 20:00	29.6	0.0
2019/6/9 20:10	29.6	
2019/6/9 20:20	29.6	
2019/6/9 20:30	29.6	
2019/6/9 20:40	29.5	
2019/6/9 20:50	29.5	
2019/6/9 21:00	29.5	0.0
2019/6/9 21:10	29.5	
2019/6/9 21:20	29.5	
2019/6/9 21:30	29.5	
2019/6/9 21:40	29.5	
2019/6/9 21:50	29.5	
2019/6/9 22:00	29.5	0.0
2019/6/9 22:10	29.5	
2019/6/9 22:20	29.5	
2019/6/9 22:30	29.5	
2019/6/9 22:40	29.5	
2019/6/9 22:50	29.5	

観測地点 瀬戸石ダム下流 (水位)		
年/月/日 時:分	観測項目	
	水位(m)	雨量(mm/h)
2019/6/9 23:00	29.5	0.0
2019/6/9 23:10	29.5	
2019/6/9 23:20	29.5	
2019/6/9 23:30	29.5	
2019/6/9 23:40	29.5	
2019/6/9 23:50	29.5	
2019/6/10 0:00	29.4	0.0
2019/6/10 0:10	29.4	
2019/6/10 0:20	29.4	
2019/6/10 0:30	29.4	
2019/6/10 0:40	29.4	
2019/6/10 0:50	29.4	
2019/6/10 1:00	29.4	0.0
2019/6/10 1:10	29.4	
2019/6/10 1:20	29.4	
2019/6/10 1:30	29.4	
2019/6/10 1:40	29.4	
2019/6/10 1:50	29.4	
2019/6/10 2:00	29.4	0.0
2019/6/10 2:10	29.4	
2019/6/10 2:20	29.4	
2019/6/10 2:30	29.4	
2019/6/10 2:40	29.4	
2019/6/10 2:50	29.4	
2019/6/10 3:00	29.4	0.0
2019/6/10 3:10	29.4	
2019/6/10 3:20	29.4	
2019/6/10 3:30	29.4	
2019/6/10 3:40	29.4	
2019/6/10 3:50	29.4	
2019/6/10 4:00	29.4	0.0
2019/6/10 4:10	29.4	
2019/6/10 4:20	29.4	
2019/6/10 4:30	29.4	
2019/6/10 4:40	29.4	
2019/6/10 4:50	29.4	
2019/6/10 5:00	29.4	0.0
2019/6/10 5:10	29.4	
2019/6/10 5:20	29.4	
2019/6/10 5:30	29.4	
2019/6/10 5:40	29.4	
2019/6/10 5:50	29.4	
2019/6/10 6:00	29.4	0.0
2019/6/10 6:10	29.4	
2019/6/10 6:20	29.4	
2019/6/10 6:30	29.4	
2019/6/10 6:40	29.4	
2019/6/10 6:50	29.4	
2019/6/10 7:00	29.4	0.0
2019/6/10 7:10	29.4	
2019/6/10 7:20	29.4	
2019/6/10 7:30	29.4	
2019/6/10 7:40	29.4	
2019/6/10 7:50	29.4	
2019/6/10 8:00	29.4	0.0
2019/6/10 8:10	29.4	
2019/6/10 8:20	29.4	
2019/6/10 8:30	29.4	
2019/6/10 8:40	29.4	
2019/6/10 8:50	29.4	
2019/6/10 9:00	29.4	0.0
2019/6/10 9:10	29.4	
2019/6/10 9:20	29.4	
2019/6/10 9:30	29.4	
2019/6/10 9:40	29.4	
2019/6/10 9:50	29.4	
2019/6/10 10:00	29.4	0.0
2019/6/10 10:10	29.4	
2019/6/10 10:20	29.4	

観測地点 瀬戸石ダム下流 (水位)		
年/月/日 時:分	観測項目	
	水位(m)	雨量(mm/h)
2019/6/10 10:30	29.4	
2019/6/10 10:40	29.4	
2019/6/10 10:50	29.4	
2019/6/10 11:00	29.4	0.0
2019/6/10 11:10	29.4	
2019/6/10 11:20	29.4	
2019/6/10 11:30	29.4	
2019/6/10 11:40	29.4	
2019/6/10 11:50	29.4	
2019/6/10 12:00	29.4	0.0
2019/6/10 12:10	29.4	
2019/6/10 12:20	29.4	
2019/6/10 12:30	29.4	
2019/6/10 12:40	29.4	
2019/6/10 12:50	29.4	
2019/6/10 13:00	29.4	0.0
2019/6/10 13:10	29.4	
2019/6/10 13:20	29.4	
2019/6/10 13:30	29.4	
2019/6/10 13:40	29.4	
2019/6/10 13:50	29.4	
2019/6/10 14:00	29.4	0.0
2019/6/10 14:10	29.4	
2019/6/10 14:20	29.4	
2019/6/10 14:30	29.4	
2019/6/10 14:40	29.4	
2019/6/10 14:50	29.4	
2019/6/10 15:00	29.4	0.0
2019/6/10 15:10	29.4	
2019/6/10 15:20	29.4	
2019/6/10 15:30	29.4	
2019/6/10 15:40	29.4	
2019/6/10 15:50	29.4	
2019/6/10 16:00	29.4	0.0
2019/6/10 16:10	29.4	
2019/6/10 16:20	29.4	
2019/6/10 16:30	29.4	
2019/6/10 16:40	29.4	
2019/6/10 16:50	29.4	
2019/6/10 17:00	29.4	0.0
2019/6/10 17:10	29.4	
2019/6/10 17:20	29.4	
2019/6/10 17:30	29.4	
2019/6/10 17:40	29.4	
2019/6/10 17:50	29.4	
2019/6/10 18:00	29.5	0.0
2019/6/10 18:10	29.4	
2019/6/10 18:20	29.4	
2019/6/10 18:30	29.4	
2019/6/10 18:40	29.4	
2019/6/10 18:50	29.4	
2019/6/10 19:00	29.4	0.0
2019/6/10 19:10	29.4	
2019/6/10 19:20	29.4	
2019/6/10 19:30	29.4	
2019/6/10 19:40	29.4	
2019/6/10 19:50	29.4	
2019/6/10 20:00	29.4	0.0
2019/6/10 20:10	29.4	
2019/6/10 20:20	29.4	
2019/6/10 20:30	29.4	
2019/6/10 20:40	29.4	
2019/6/10 20:50	29.4	
2019/6/10 21:00	29.4	0.0
2019/6/10 21:10	29.4	
2019/6/10 21:20	29.4	
2019/6/10 21:30	29.4	
2019/6/10 21:40	29.4	
2019/6/10 21:50	29.4	

観測地点 瀬戸石ダム下流 (水位)		
年/月/日 時:分	観測項目	
	水位(m)	雨量(mm/h)
2019/6/10 22:00	29.4	0.0
2019/6/10 22:10	29.4	
2019/6/10 22:20	29.4	
2019/6/10 22:30	29.4	
2019/6/10 22:40	29.4	
2019/6/10 22:50	29.4	
2019/6/10 23:00	29.4	0.0
2019/6/10 23:10	29.4	
2019/6/10 23:20	29.4	
2019/6/10 23:30	29.4	
2019/6/10 23:40	29.4	
2019/6/10 23:50	29.4	
2019/6/11 0:00	29.4	0.0
2019/6/11 0:10	29.4	
2019/6/11 0:20	29.3	
2019/6/11 0:30	29.3	
2019/6/11 0:40	29.3	
2019/6/11 0:50	29.3	
2019/6/11 1:00	29.3	0.0
2019/6/11 1:10	29.3	
2019/6/11 1:20	29.3	
2019/6/11 1:30	29.3	
2019/6/11 1:40	29.3	
2019/6/11 1:50	29.3	
2019/6/11 2:00	29.3	0.0
2019/6/11 2:10	29.3	
2019/6/11 2:20	29.2	
2019/6/11 2:30	29.2	
2019/6/11 2:40	29.2	
2019/6/11 2:50	29.2	
2019/6/11 3:00	29.2	0.0
2019/6/11 3:10	29.2	
2019/6/11 3:20	29.2	
2019/6/11 3:30	29.2	
2019/6/11 3:40	29.2	
2019/6/11 3:50	29.2	
2019/6/11 4:00	29.2	0.0
2019/6/11 4:10	29.3	
2019/6/11 4:20	29.3	
2019/6/11 4:30	29.3	
2019/6/11 4:40	29.2	
2019/6/11 4:50	29.3	
2019/6/11 5:00	29.2	0.0
2019/6/11 5:10	29.2	
2019/6/11 5:20	29.2	
2019/6/11 5:30	29.2	
2019/6/11 5:40	29.2	
2019/6/11 5:50	29.2	
2019/6/11 6:00	29.2	0.0
2019/6/11 6:10	29.2	
2019/6/11 6:20	29.2	
2019/6/11 6:30	29.3	
2019/6/11 6:40	29.3	
2019/6/11 6:50	29.2	
2019/6/11 7:00	29.2	0.0
2019/6/11 7:10	29.3	
2019/6/11 7:20	29.2	
2019/6/11 7:30	29.2	
2019/6/11 7:40	29.2	
2019/6/11 7:50	29.2	
2019/6/11 8:00	29.3	0.0
2019/6/11 8:10	29.3	
2019/6/11 8:20	29.3	
2019/6/11 8:30	29.3	
2019/6/11 8:40	29.3	
2019/6/11 8:50	29.3	
2019/6/11 9:00	29.3	0.0
2019/6/11 9:10	29.3	
2019/6/11 9:20	29.3	



観測地点 瀬戸石ダム下流 (水位)		
年/月/日 時:分	観測項目	
	水位(m)	雨量(mm/h)
2019/6/11 9:30	29.3	
2019/6/11 9:40	29.3	
2019/6/11 9:50	29.3	
2019/6/11 10:00	29.2	0.0
2019/6/11 10:10	29.2	
2019/6/11 10:20	29.2	
2019/6/11 10:30	29.3	
2019/6/11 10:40	29.2	
2019/6/11 10:50	29.3	
2019/6/11 11:00	29.3	0.0
2019/6/11 11:10	29.2	
2019/6/11 11:20	29.2	
2019/6/11 11:30	29.3	
2019/6/11 11:40	29.3	
2019/6/11 11:50	29.3	
2019/6/11 12:00	29.3	0.0
2019/6/11 12:10	29.3	
2019/6/11 12:20	29.3	
2019/6/11 12:30	29.3	
2019/6/11 12:40	29.3	
2019/6/11 12:50	29.3	
2019/6/11 13:00	29.3	0.0
2019/6/11 13:10	29.3	
2019/6/11 13:20	29.3	
2019/6/11 13:30	29.3	
2019/6/11 13:40	29.2	
2019/6/11 13:50	29.3	
2019/6/11 14:00	29.2	0.0
2019/6/11 14:10	29.3	
2019/6/11 14:20	29.3	
2019/6/11 14:30	29.3	
2019/6/11 14:40	29.3	
2019/6/11 14:50	29.3	
2019/6/11 15:00	29.3	0.0
2019/6/11 15:10	29.3	
2019/6/11 15:20	29.2	
2019/6/11 15:30	29.3	
2019/6/11 15:40	29.3	
2019/6/11 15:50	29.3	
2019/6/11 16:00	29.3	0.0
2019/6/11 16:10	29.3	
2019/6/11 16:20	29.3	
2019/6/11 16:30	29.3	
2019/6/11 16:40	29.3	
2019/6/11 16:50	29.3	
2019/6/11 17:00	29.3	0.0
2019/6/11 17:10	29.3	
2019/6/11 17:20	29.3	
2019/6/11 17:30	29.3	
2019/6/11 17:40	29.3	
2019/6/11 17:50	29.3	
2019/6/11 18:00	29.3	0.0
2019/6/11 18:10	29.3	
2019/6/11 18:20	29.3	
2019/6/11 18:30	29.3	
2019/6/11 18:40	29.3	
2019/6/11 18:50	29.3	
2019/6/11 19:00	29.3	0.0
2019/6/11 19:10	29.3	
2019/6/11 19:20	29.3	
2019/6/11 19:30	29.3	
2019/6/11 19:40	29.3	
2019/6/11 19:50	29.3	
2019/6/11 20:00	29.3	0.0
2019/6/11 20:10	29.3	
2019/6/11 20:20	29.3	
2019/6/11 20:30	29.3	
2019/6/11 20:40	29.3	
2019/6/11 20:50	29.3	

観測地点		瀬戸石ダム下流 (水位)	
年/月/日 時:分	観測項目		雨量(mm/h)
	水位(m)		
2019/6/11 21:00	29.3		0.0
2019/6/11 21:10	29.3		
2019/6/11 21:20	29.3		
2019/6/11 21:30	29.3		
2019/6/11 21:40	29.3		
2019/6/11 21:50	29.3		
2019/6/11 22:00	29.3		0.0
2019/6/11 22:10	29.3		
2019/6/11 22:20	29.3		
2019/6/11 22:30	29.3		
2019/6/11 22:40	29.3		
2019/6/11 22:50	29.3		
2019/6/11 23:00	29.3		0.0
2019/6/11 23:10	29.3		
2019/6/11 23:20	29.3		
2019/6/11 23:30	29.3		
2019/6/11 23:40	29.3		
2019/6/11 23:50	29.3		
2019/6/12 0:00	29.3		0.0
2019/6/12 0:10	29.3		
2019/6/12 0:20	29.2		
2019/6/12 0:30	29.2		
2019/6/12 0:40	29.3		
2019/6/12 0:50	29.2		
2019/6/12 1:00	29.3		0.0
2019/6/12 1:10	29.2		
2019/6/12 1:20	29.3		
2019/6/12 1:30	29.3		
2019/6/12 1:40	29.2		
2019/6/12 1:50	29.3		
2019/6/12 2:00	29.3		0.0
2019/6/12 2:10	29.2		
2019/6/12 2:20	29.2		
2019/6/12 2:30	29.3		
2019/6/12 2:40	29.3		
2019/6/12 2:50	29.2		
2019/6/12 3:00	29.3		0.0
2019/6/12 3:10	29.3		
2019/6/12 3:20	29.3		
2019/6/12 3:30	29.2		
2019/6/12 3:40	29.3		
2019/6/12 3:50	29.3		
2019/6/12 4:00	29.2		0.0
2019/6/12 4:10	29.2		
2019/6/12 4:20	29.2		
2019/6/12 4:30	29.2		
2019/6/12 4:40	29.2		
2019/6/12 4:50	29.3		
2019/6/12 5:00	29.2		0.0
2019/6/12 5:10	29.2		
2019/6/12 5:20	29.2		
2019/6/12 5:30	29.2		
2019/6/12 5:40	29.2		
2019/6/12 5:50	29.3		
2019/6/12 6:00	29.2		0.0
2019/6/12 6:10	29.3		
2019/6/12 6:20	29.2		
2019/6/12 6:30	29.3		
2019/6/12 6:40	29.2		
2019/6/12 6:50	29.2		
2019/6/12 7:00	29.3		0.0
2019/6/12 7:10	29.3		
2019/6/12 7:20	29.3		
2019/6/12 7:30	29.3		
2019/6/12 7:40	29.3		
2019/6/12 7:50	29.2		
2019/6/12 8:00	29.2		0.0
2019/6/12 8:10	29.3		
2019/6/12 8:20	29.3		

観測地点 瀬戸石ダム下流 (水位)		
年/月/日 時:分	観測項目	
	水位(m)	雨量(mm/h)
2019/6/12 8:30	29.3	
2019/6/12 8:40	29.3	
2019/6/12 8:50	29.2	
2019/6/12 9:00	29.2	0.0
2019/6/12 9:10	29.3	
2019/6/12 9:20	29.3	
2019/6/12 9:30	29.3	
2019/6/12 9:40	29.2	
2019/6/12 9:50	29.3	
2019/6/12 10:00	29.3	0.0
2019/6/12 10:10	29.3	
2019/6/12 10:20	29.3	
2019/6/12 10:30	29.3	
2019/6/12 10:40	29.3	
2019/6/12 10:50	29.3	
2019/6/12 11:00	29.2	0.0
2019/6/12 11:10	29.3	
2019/6/12 11:20	29.3	
2019/6/12 11:30	29.3	
2019/6/12 11:40	29.3	
2019/6/12 11:50	29.3	
2019/6/12 12:00	29.3	0.0
2019/6/12 12:10	29.2	
2019/6/12 12:20	29.2	
2019/6/12 12:30	29.3	
2019/6/12 12:40	29.3	
2019/6/12 12:50	29.3	
2019/6/12 13:00	29.3	0.0
2019/6/12 13:10	29.3	
2019/6/12 13:20	29.3	
2019/6/12 13:30	29.3	
2019/6/12 13:40	29.2	
2019/6/12 13:50	29.3	
2019/6/12 14:00	29.2	0.0
2019/6/12 14:10	29.2	
2019/6/12 14:20	29.3	
2019/6/12 14:30	29.3	
2019/6/12 14:40	29.3	
2019/6/12 14:50	29.3	
2019/6/12 15:00	29.2	0.0
2019/6/12 15:10	29.2	
2019/6/12 15:20	29.2	
2019/6/12 15:30	29.3	
2019/6/12 15:40	29.3	
2019/6/12 15:50	29.3	
2019/6/12 16:00	29.3	0.0
2019/6/12 16:10	29.3	
2019/6/12 16:20	29.3	
2019/6/12 16:30	29.3	
2019/6/12 16:40	29.3	
2019/6/12 16:50	29.3	
2019/6/12 17:00	29.2	0.0
2019/6/12 17:10	29.3	
2019/6/12 17:20	29.3	
2019/6/12 17:30	29.2	
2019/6/12 17:40	29.2	
2019/6/12 17:50	29.3	
2019/6/12 18:00	29.2	0.0
2019/6/12 18:10	29.3	
2019/6/12 18:20	29.2	
2019/6/12 18:30	29.2	
2019/6/12 18:40	29.2	
2019/6/12 18:50	29.3	
2019/6/12 19:00	29.3	0.0
2019/6/12 19:10	29.2	
2019/6/12 19:20	29.3	
2019/6/12 19:30	29.3	
2019/6/12 19:40	29.3	
2019/6/12 19:50	29.3	

観測地点		瀬戸石ダム下流（水位）	
年/月/日 時:分	観測項目		
	水位(m)	雨量(mm/h)	
2019/6/12 20:00	29.3	0.0	
2019/6/12 20:10	29.3		
2019/6/12 20:20	29.2		
2019/6/12 20:30	29.2		
2019/6/12 20:40	29.2		
2019/6/12 20:50	29.3		
2019/6/12 21:00	29.3	0.0	
2019/6/12 21:10	29.2		
2019/6/12 21:20	29.2		
2019/6/12 21:30	29.2		
2019/6/12 21:40	29.2		
2019/6/12 21:50	29.2		
2019/6/12 22:00	29.2	0.0	
2019/6/12 22:10	29.2		
2019/6/12 22:20	29.2		
2019/6/12 22:30	29.2		
2019/6/12 22:40	29.2		
2019/6/12 22:50	29.2		
2019/6/12 23:00	29.2	0.0	
2019/6/12 23:10	29.2		
2019/6/12 23:20	29.2		
2019/6/12 23:30	29.2		
2019/6/12 23:40	29.2		
2019/6/12 23:50	29.2		
2019/6/13 0:00	29.2	0.0	
2019/6/13 0:10	29.2		
2019/6/13 0:20	29.2		
2019/6/13 0:30	29.2		
2019/6/13 0:40	29.2		
2019/6/13 0:50	29.2		
2019/6/13 1:00	29.2	0.0	
2019/6/13 1:10	29.2		
2019/6/13 1:20	29.2		
2019/6/13 1:30	29.2		
2019/6/13 1:40	29.2		
2019/6/13 1:50	29.2		
2019/6/13 2:00	29.2	0.0	
2019/6/13 2:10	29.2		
2019/6/13 2:20	29.2		
2019/6/13 2:30	29.2		
2019/6/13 2:40	29.2		
2019/6/13 2:50	29.2		
2019/6/13 3:00	29.2	0.0	
2019/6/13 3:10	29.2		
2019/6/13 3:20	29.2		
2019/6/13 3:30	29.2		
2019/6/13 3:40	29.2		
2019/6/13 3:50	29.2		
2019/6/13 4:00	29.2	0.0	
2019/6/13 4:10	29.2		
2019/6/13 4:20	29.2		
2019/6/13 4:30	29.2		
2019/6/13 4:40	29.2		
2019/6/13 4:50	29.2		
2019/6/13 5:00	29.2	0.0	
2019/6/13 5:10	29.2		
2019/6/13 5:20	29.2		
2019/6/13 5:30	29.2		
2019/6/13 5:40	29.2		
2019/6/13 5:50	29.2		
2019/6/13 6:00	29.2	0.0	
2019/6/13 6:10	29.2		
2019/6/13 6:20	29.2		
2019/6/13 6:30	29.2		
2019/6/13 6:40	29.2		
2019/6/13 6:50	29.2		
2019/6/13 7:00	29.2	0.0	
2019/6/13 7:10	29.2		
2019/6/13 7:20	29.2		

観測地点 瀬戸石ダム下流 (水位)		
年/月/日 時:分	観測項目	
	水位(m)	雨量(mm/h)
2019/6/13 7:30	29.2	
2019/6/13 7:40	29.2	
2019/6/13 7:50	29.2	
2019/6/13 8:00	29.2	0.0
2019/6/13 8:10	29.2	
2019/6/13 8:20	29.2	
2019/6/13 8:30	29.2	
2019/6/13 8:40	29.2	
2019/6/13 8:50	29.2	
2019/6/13 9:00	29.2	0.0
2019/6/13 9:10	29.2	
2019/6/13 9:20	29.2	
2019/6/13 9:30	29.2	
2019/6/13 9:40	29.2	
2019/6/13 9:50	29.2	
2019/6/13 10:00	29.2	0.0
2019/6/13 10:10	29.2	
2019/6/13 10:20	29.2	
2019/6/13 10:30	29.2	
2019/6/13 10:40	29.2	
2019/6/13 10:50	29.2	
2019/6/13 11:00	29.2	0.0
2019/6/13 11:10	29.2	
2019/6/13 11:20	29.2	
2019/6/13 11:30	29.2	
2019/6/13 11:40	29.2	
2019/6/13 11:50	29.2	
2019/6/13 12:00	29.2	0.0
2019/6/13 12:10	29.2	
2019/6/13 12:20	29.2	
2019/6/13 12:30	29.2	
2019/6/13 12:40	29.2	
2019/6/13 12:50	29.2	
2019/6/13 13:00	29.2	0.0
2019/6/13 13:10	29.2	
2019/6/13 13:20	29.2	
2019/6/13 13:30	29.2	
2019/6/13 13:40	29.2	
2019/6/13 13:50	29.2	
2019/6/13 14:00	29.2	0.0
2019/6/13 14:10	29.2	
2019/6/13 14:20	29.2	
2019/6/13 14:30	29.2	
2019/6/13 14:40	29.2	
2019/6/13 14:50	29.2	
2019/6/13 15:00	29.2	0.0
2019/6/13 15:10	29.2	
2019/6/13 15:20	29.2	
2019/6/13 15:30	29.2	
2019/6/13 15:40	29.2	
2019/6/13 15:50	29.2	
2019/6/13 16:00	29.2	0.0
2019/6/13 16:10	29.2	
2019/6/13 16:20	29.2	
2019/6/13 16:30	29.2	
2019/6/13 16:40	29.2	
2019/6/13 16:50	29.2	
2019/6/13 17:00	29.2	0.0
2019/6/13 17:10	29.2	
2019/6/13 17:20	29.2	
2019/6/13 17:30	29.2	
2019/6/13 17:40	29.2	
2019/6/13 17:50	29.2	
2019/6/13 18:00	29.2	0.0
2019/6/13 18:10	29.2	
2019/6/13 18:20	29.2	
2019/6/13 18:30	29.2	
2019/6/13 18:40	29.2	
2019/6/13 18:50	29.2	

観測地点 瀬戸石ダム下流 (水位)		
年/月/日 時:分	観測項目	
	水位(m)	雨量(mm/h)
2019/6/13 19:00	29.2	0.0
2019/6/13 19:10	29.2	
2019/6/13 19:20	29.2	
2019/6/13 19:30	29.2	
2019/6/13 19:40	29.2	
2019/6/13 19:50	29.2	
2019/6/13 20:00	29.2	0.0
2019/6/13 20:10	29.2	
2019/6/13 20:20	29.2	
2019/6/13 20:30	29.2	
2019/6/13 20:40	29.2	
2019/6/13 20:50	29.2	
2019/6/13 21:00	29.2	0.0
2019/6/13 21:10	29.2	
2019/6/13 21:20	29.2	
2019/6/13 21:30	29.2	
2019/6/13 21:40	29.2	
2019/6/13 21:50	29.2	
2019/6/13 22:00	29.2	0.0
2019/6/13 22:10	29.2	
2019/6/13 22:20	29.2	
2019/6/13 22:30	29.2	
2019/6/13 22:40	29.2	
2019/6/13 22:50	29.2	
2019/6/13 23:00	29.2	0.0
2019/6/13 23:10	29.2	
2019/6/13 23:20	29.2	
2019/6/13 23:30	29.2	
2019/6/13 23:40	29.2	
2019/6/13 23:50	29.2	
2019/6/14 0:00	29.2	0.0
2019/6/14 0:10	29.2	
2019/6/14 0:20	29.2	
2019/6/14 0:30	29.2	
2019/6/14 0:40	29.2	
2019/6/14 0:50	29.2	
2019/6/14 1:00	29.2	0.0
2019/6/14 1:10	29.2	
2019/6/14 1:20	29.2	
2019/6/14 1:30	29.2	
2019/6/14 1:40	29.2	
2019/6/14 1:50	29.2	
2019/6/14 2:00	29.2	0.0
2019/6/14 2:10	29.2	
2019/6/14 2:20	29.2	
2019/6/14 2:30	29.2	
2019/6/14 2:40	29.2	
2019/6/14 2:50	29.2	
2019/6/14 3:00	29.2	0.0
2019/6/14 3:10	29.2	
2019/6/14 3:20	29.2	
2019/6/14 3:30	29.2	
2019/6/14 3:40	29.2	
2019/6/14 3:50	29.2	
2019/6/14 4:00	29.2	0.0
2019/6/14 4:10	29.2	
2019/6/14 4:20	29.2	
2019/6/14 4:30	29.2	
2019/6/14 4:40	29.2	
2019/6/14 4:50	29.2	
2019/6/14 5:00	29.2	0.0
2019/6/14 5:10	29.2	
2019/6/14 5:20	29.2	
2019/6/14 5:30	29.2	
2019/6/14 5:40	29.2	
2019/6/14 5:50	29.2	
2019/6/14 6:00	29.2	0.0
2019/6/14 6:10	29.2	
2019/6/14 6:20	29.2	

観測地点 瀬戸石ダム下流 (水位)		
年/月/日 時:分	観測項目	
	水位(m)	雨量(mm/h)
2019/6/14 6:30	29.2	
2019/6/14 6:40	29.2	
2019/6/14 6:50	29.2	
2019/6/14 7:00	29.2	0.0
2019/6/14 7:10	29.2	
2019/6/14 7:20	29.2	
2019/6/14 7:30	29.2	
2019/6/14 7:40	29.2	
2019/6/14 7:50	29.2	
2019/6/14 8:00	29.2	0.0
2019/6/14 8:10	29.2	
2019/6/14 8:20	29.2	
2019/6/14 8:30	29.2	
2019/6/14 8:40	29.2	
2019/6/14 8:50	29.2	
2019/6/14 9:00	29.2	0.0
2019/6/14 9:10	29.2	
2019/6/14 9:20	29.2	
2019/6/14 9:30	29.2	
2019/6/14 9:40	29.2	
2019/6/14 9:50	29.2	
2019/6/14 10:00	29.2	1.0
2019/6/14 10:10	29.2	
2019/6/14 10:20	29.2	
2019/6/14 10:30	29.2	
2019/6/14 10:40	29.2	
2019/6/14 10:50	29.2	
2019/6/14 11:00	29.2	0.0
2019/6/14 11:10	29.2	
2019/6/14 11:20	29.2	
2019/6/14 11:30	29.2	
2019/6/14 11:40	29.2	
2019/6/14 11:50	29.2	
2019/6/14 12:00	29.2	0.0
2019/6/14 12:10	29.2	
2019/6/14 12:20	29.2	
2019/6/14 12:30	29.2	
2019/6/14 12:40	29.2	
2019/6/14 12:50	29.2	
2019/6/14 13:00	29.2	1.0
2019/6/14 13:10	29.2	
2019/6/14 13:20	29.2	
2019/6/14 13:30	29.2	
2019/6/14 13:40	29.2	
2019/6/14 13:50	29.2	
2019/6/14 14:00	29.2	0.0
2019/6/14 14:10	29.2	
2019/6/14 14:20	29.2	
2019/6/14 14:30	29.2	
2019/6/14 14:40	29.2	
2019/6/14 14:50	29.2	
2019/6/14 15:00	29.2	0.0
2019/6/14 15:10	29.2	
2019/6/14 15:20	29.2	
2019/6/14 15:30	29.2	
2019/6/14 15:40	29.3	
2019/6/14 15:50	29.3	
2019/6/14 16:00	29.3	1.0
2019/6/14 16:10	29.3	
2019/6/14 16:20	29.3	
2019/6/14 16:30	29.3	
2019/6/14 16:40	29.3	
2019/6/14 16:50	29.3	
2019/6/14 17:00	29.3	0.0
2019/6/14 17:10	29.3	
2019/6/14 17:20	29.3	
2019/6/14 17:30	29.4	
2019/6/14 17:40	29.4	
2019/6/14 17:50	29.4	

観測地点 瀬戸石ダム下流 (水位)		
年/月/日 時:分	観測項目	
	水位(m)	雨量(mm/h)
2019/6/14 18:00	29.4	0.0
2019/6/14 18:10	29.4	
2019/6/14 18:20	29.4	
2019/6/14 18:30	29.4	
2019/6/14 18:40	29.4	
2019/6/14 18:50	29.4	
2019/6/14 19:00	29.4	2.0
2019/6/14 19:10	29.4	
2019/6/14 19:20	29.4	
2019/6/14 19:30	29.4	
2019/6/14 19:40	29.5	
2019/6/14 19:50	29.5	
2019/6/14 20:00	29.6	1.0
2019/6/14 20:10	29.6	
2019/6/14 20:20	29.6	
2019/6/14 20:30	29.6	
2019/6/14 20:40	29.6	
2019/6/14 20:50	29.6	
2019/6/14 21:00	29.6	0.0
2019/6/14 21:10	29.6	
2019/6/14 21:20	29.6	
2019/6/14 21:30	29.6	
2019/6/14 21:40	29.6	
2019/6/14 21:50	29.6	
2019/6/14 22:00	29.6	0.0
2019/6/14 22:10	29.6	
2019/6/14 22:20	29.6	
2019/6/14 22:30	29.6	
2019/6/14 22:40	29.6	
2019/6/14 22:50	29.6	
2019/6/14 23:00	29.6	2.0
2019/6/14 23:10	29.6	
2019/6/14 23:20	29.6	
2019/6/14 23:30	29.6	
2019/6/14 23:40	29.6	
2019/6/14 23:50	29.6	
2019/6/15 0:00	29.6	2.0
2019/6/15 0:10	29.6	
2019/6/15 0:20	29.5	
2019/6/15 0:30	29.5	
2019/6/15 0:40	29.5	
2019/6/15 0:50	29.5	
2019/6/15 1:00	29.5	3.0
2019/6/15 1:10	29.5	
2019/6/15 1:20	29.5	
2019/6/15 1:30	29.5	
2019/6/15 1:40	29.5	
2019/6/15 1:50	29.5	
2019/6/15 2:00	29.5	1.0
2019/6/15 2:10	29.5	
2019/6/15 2:20	29.5	
2019/6/15 2:30	29.5	
2019/6/15 2:40	29.5	
2019/6/15 2:50	29.5	
2019/6/15 3:00	29.5	0.0
2019/6/15 3:10	29.5	
2019/6/15 3:20	29.5	
2019/6/15 3:30	29.5	
2019/6/15 3:40	29.5	
2019/6/15 3:50	29.5	
2019/6/15 4:00	29.5	3.0
2019/6/15 4:10	29.5	
2019/6/15 4:20	29.5	
2019/6/15 4:30	29.5	
2019/6/15 4:40	29.5	
2019/6/15 4:50	29.5	
2019/6/15 5:00	29.5	3.0
2019/6/15 5:10	29.5	
2019/6/15 5:20	29.5	



観測地点 瀬戸石ダム下流 (水位)		
年/月/日 時:分	観測項目	
	水位(m)	雨量(mm/h)
2019/6/15 5:30	29.6	
2019/6/15 5:40	29.6	
2019/6/15 5:50	29.6	
2019/6/15 6:00	29.6	8.0
2019/6/15 6:10	29.6	
2019/6/15 6:20	29.6	
2019/6/15 6:30	29.6	
2019/6/15 6:40	29.6	
2019/6/15 6:50	29.7	
2019/6/15 7:00	29.8	2.0
2019/6/15 7:10	29.8	
2019/6/15 7:20	29.8	
2019/6/15 7:30	29.8	
2019/6/15 7:40	29.8	
2019/6/15 7:50	29.8	
2019/6/15 8:00	29.8	0.0
2019/6/15 8:10	29.8	
2019/6/15 8:20	29.9	
2019/6/15 8:30	30.0	
2019/6/15 8:40	30.0	
2019/6/15 8:50	30.1	
2019/6/15 9:00	30.1	0.0
2019/6/15 9:10	30.1	
2019/6/15 9:20	30.1	
2019/6/15 9:30	30.1	
2019/6/15 9:40	30.1	
2019/6/15 9:50	30.1	
2019/6/15 10:00	30.1	0.0
2019/6/15 10:10	30.1	
2019/6/15 10:20	30.1	
2019/6/15 10:30	30.1	
2019/6/15 10:40	30.1	
2019/6/15 10:50	30.1	
2019/6/15 11:00	30.1	1.0
2019/6/15 11:10	30.1	
2019/6/15 11:20	30.1	
2019/6/15 11:30	30.1	
2019/6/15 11:40	30.1	
2019/6/15 11:50	30.1	
2019/6/15 12:00	30.1	1.0
2019/6/15 12:10	30.2	
2019/6/15 12:20	30.2	
2019/6/15 12:30	30.2	
2019/6/15 12:40	30.2	
2019/6/15 12:50	30.2	
2019/6/15 13:00	30.2	8.0
2019/6/15 13:10	30.2	
2019/6/15 13:20	30.2	
2019/6/15 13:30	30.2	
2019/6/15 13:40	30.2	
2019/6/15 13:50	30.2	
2019/6/15 14:00	30.2	2.0
2019/6/15 14:10	30.2	
2019/6/15 14:20	30.2	
2019/6/15 14:30	30.2	
2019/6/15 14:40	30.2	
2019/6/15 14:50	30.2	
2019/6/15 15:00	30.3	0.0
2019/6/15 15:10	30.3	
2019/6/15 15:20	30.3	
2019/6/15 15:30	30.3	
2019/6/15 15:40	30.3	
2019/6/15 15:50	30.3	
2019/6/15 16:00	30.2	0.0
2019/6/15 16:10	30.2	
2019/6/15 16:20	30.2	
2019/6/15 16:30	30.2	
2019/6/15 16:40	30.2	
2019/6/15 16:50	30.2	

観測地点 瀬戸石ダム下流 (水位)		
年/月/日 時:分	観測項目	
	水位(m)	雨量(mm/h)
2019/6/15 17:00	30.2	0.0
2019/6/15 17:10	30.2	
2019/6/15 17:20	30.2	
2019/6/15 17:30	30.2	
2019/6/15 17:40	30.2	
2019/6/15 17:50	30.2	
2019/6/15 18:00	30.2	0.0
2019/6/15 18:10	30.2	
2019/6/15 18:20	30.2	
2019/6/15 18:30	30.2	
2019/6/15 18:40	30.2	
2019/6/15 18:50	30.1	
2019/6/15 19:00	30.1	0.0
2019/6/15 19:10	30.1	
2019/6/15 19:20	30.1	
2019/6/15 19:30	30.1	
2019/6/15 19:40	30.1	
2019/6/15 19:50	30.1	
2019/6/15 20:00	30.1	0.0
2019/6/15 20:10	30.1	
2019/6/15 20:20	30.1	
2019/6/15 20:30	30.1	
2019/6/15 20:40	30.1	
2019/6/15 20:50	30.1	
2019/6/15 21:00	30.1	0.0
2019/6/15 21:10	30.1	
2019/6/15 21:20	30.1	
2019/6/15 21:30	30.1	
2019/6/15 21:40	30.1	
2019/6/15 21:50	30.1	
2019/6/15 22:00	30.1	0.0
2019/6/15 22:10	30.0	
2019/6/15 22:20	30.0	
2019/6/15 22:30	30.0	
2019/6/15 22:40	30.0	
2019/6/15 22:50	30.0	
2019/6/15 23:00	30.0	0.0
2019/6/15 23:10	30.0	
2019/6/15 23:20	30.0	
2019/6/15 23:30	30.0	
2019/6/15 23:40	30.0	
2019/6/15 23:50	30.0	
2019/6/16 0:00	30.0	0.0
2019/6/16 0:10	29.9	
2019/6/16 0:20	29.8	
2019/6/16 0:30	29.8	
2019/6/16 0:40	29.8	
2019/6/16 0:50	29.8	
2019/6/16 1:00	29.8	0.0
2019/6/16 1:10	29.8	
2019/6/16 1:20	29.8	
2019/6/16 1:30	29.8	
2019/6/16 1:40	29.8	
2019/6/16 1:50	29.8	
2019/6/16 2:00	29.8	0.0
2019/6/16 2:10	29.8	
2019/6/16 2:20	29.8	
2019/6/16 2:30	29.8	
2019/6/16 2:40	29.8	
2019/6/16 2:50	29.8	
2019/6/16 3:00	29.8	0.0
2019/6/16 3:10	29.8	
2019/6/16 3:20	29.8	
2019/6/16 3:30	29.8	
2019/6/16 3:40	29.8	
2019/6/16 3:50	29.8	
2019/6/16 4:00	29.8	0.0
2019/6/16 4:10	29.8	
2019/6/16 4:20	29.8	

観測地点 瀬戸石ダム下流 (水位)		
年/月/日 時:分	観測項目	
	水位(m)	雨量(mm/h)
2019/6/16 4:30	29.8	
2019/6/16 4:40	29.8	
2019/6/16 4:50	29.9	
2019/6/16 5:00	29.9	0.0
2019/6/16 5:10	29.9	
2019/6/16 5:20	29.9	
2019/6/16 5:30	29.9	
2019/6/16 5:40	29.9	
2019/6/16 5:50	29.9	
2019/6/16 6:00	29.9	0.0
2019/6/16 6:10	30.0	
2019/6/16 6:20	30.0	
2019/6/16 6:30	30.0	
2019/6/16 6:40	30.1	
2019/6/16 6:50	30.1	
2019/6/16 7:00	30.1	0.0
2019/6/16 7:10	30.1	
2019/6/16 7:20	30.1	
2019/6/16 7:30	30.1	
2019/6/16 7:40	30.1	
2019/6/16 7:50	30.1	
2019/6/16 8:00	30.1	0.0
2019/6/16 8:10	30.0	
2019/6/16 8:20	30.0	
2019/6/16 8:30	30.0	
2019/6/16 8:40	30.0	
2019/6/16 8:50	29.9	
2019/6/16 9:00	29.9	0.0
2019/6/16 9:10	29.9	
2019/6/16 9:20	29.9	
2019/6/16 9:30	29.9	
2019/6/16 9:40	29.9	
2019/6/16 9:50	29.9	
2019/6/16 10:00	29.9	0.0
2019/6/16 10:10	29.9	
2019/6/16 10:20	29.9	
2019/6/16 10:30	29.9	
2019/6/16 10:40	29.9	
2019/6/16 10:50	29.9	
2019/6/16 11:00	29.9	0.0
2019/6/16 11:10	29.9	
2019/6/16 11:20	29.9	
2019/6/16 11:30	29.9	
2019/6/16 11:40	29.9	
2019/6/16 11:50	29.8	
2019/6/16 12:00	29.8	0.0
2019/6/16 12:10	29.8	
2019/6/16 12:20	29.8	
2019/6/16 12:30	29.8	
2019/6/16 12:40	29.8	
2019/6/16 12:50	29.8	
2019/6/16 13:00	29.8	0.0
2019/6/16 13:10	29.8	
2019/6/16 13:20	29.8	
2019/6/16 13:30	29.8	
2019/6/16 13:40	29.8	
2019/6/16 13:50	29.8	
2019/6/16 14:00	29.8	0.0
2019/6/16 14:10	29.8	
2019/6/16 14:20	29.8	
2019/6/16 14:30	29.8	
2019/6/16 14:40	29.8	
2019/6/16 14:50	29.8	
2019/6/16 15:00	29.8	0.0
2019/6/16 15:10	29.8	
2019/6/16 15:20	29.7	
2019/6/16 15:30	29.7	
2019/6/16 15:40	29.7	
2019/6/16 15:50	29.7	

観測地点 瀬戸石ダム下流 (水位)		
年/月/日 時:分	観測項目	
	水位(m)	雨量(mm/h)
2019/6/16 16:00	29.7	0.0
2019/6/16 16:10	29.7	
2019/6/16 16:20	29.7	
2019/6/16 16:30	29.7	
2019/6/16 16:40	29.7	
2019/6/16 16:50	29.7	
2019/6/16 17:00	29.7	0.0
2019/6/16 17:10	29.7	
2019/6/16 17:20	29.7	
2019/6/16 17:30	29.7	
2019/6/16 17:40	29.7	
2019/6/16 17:50	29.7	
2019/6/16 18:00	29.7	0.0
2019/6/16 18:10	29.7	
2019/6/16 18:20	29.7	
2019/6/16 18:30	29.6	
2019/6/16 18:40	29.6	
2019/6/16 18:50	29.6	
2019/6/16 19:00	29.6	0.0
2019/6/16 19:10	29.6	
2019/6/16 19:20	29.6	
2019/6/16 19:30	29.6	
2019/6/16 19:40	29.6	
2019/6/16 19:50	29.6	
2019/6/16 20:00	29.6	0.0
2019/6/16 20:10	29.6	
2019/6/16 20:20	29.6	
2019/6/16 20:30	29.6	
2019/6/16 20:40	29.6	
2019/6/16 20:50	29.6	
2019/6/16 21:00	29.6	0.0
2019/6/16 21:10	29.6	
2019/6/16 21:20	29.6	
2019/6/16 21:30	29.6	
2019/6/16 21:40	29.6	
2019/6/16 21:50	29.6	
2019/6/16 22:00	29.6	0.0
2019/6/16 22:10	29.6	
2019/6/16 22:20	29.6	
2019/6/16 22:30	29.6	
2019/6/16 22:40	29.6	
2019/6/16 22:50	29.6	
2019/6/16 23:00	29.6	0.0
2019/6/16 23:10	29.6	
2019/6/16 23:20	29.6	
2019/6/16 23:30	29.6	
2019/6/16 23:40	29.6	
2019/6/16 23:50	29.6	
2019/6/17 0:00	29.6	0.0
2019/6/17 0:10	29.6	
2019/6/17 0:20	29.6	
2019/6/17 0:30	29.6	
2019/6/17 0:40	29.6	
2019/6/17 0:50	29.6	
2019/6/17 1:00	29.6	0.0
2019/6/17 1:10	29.6	
2019/6/17 1:20	29.6	
2019/6/17 1:30	29.6	
2019/6/17 1:40	29.6	
2019/6/17 1:50	29.6	
2019/6/17 2:00	29.6	0.0
2019/6/17 2:10	29.6	
2019/6/17 2:20	29.6	
2019/6/17 2:30	29.6	
2019/6/17 2:40	29.6	
2019/6/17 2:50	29.6	
2019/6/17 3:00	29.6	0.0
2019/6/17 3:10	29.6	
2019/6/17 3:20	29.5	

観測地点 瀬戸石ダム下流 (水位)		
年/月/日 時:分	観測項目	
	水位(m)	雨量(mm/h)
2019/6/17 3:30	29.5	
2019/6/17 3:40	29.5	
2019/6/17 3:50	29.5	
2019/6/17 4:00	29.5	0.0
2019/6/17 4:10	29.5	
2019/6/17 4:20	29.5	
2019/6/17 4:30	29.5	
2019/6/17 4:40	29.5	
2019/6/17 4:50	29.5	
2019/6/17 5:00	29.5	0.0
2019/6/17 5:10	29.5	
2019/6/17 5:20	29.5	
2019/6/17 5:30	29.5	
2019/6/17 5:40	29.5	
2019/6/17 5:50	29.5	
2019/6/17 6:00	29.5	0.0
2019/6/17 6:10	29.5	
2019/6/17 6:20	29.5	
2019/6/17 6:30	29.5	
2019/6/17 6:40	29.5	
2019/6/17 6:50	29.5	
2019/6/17 7:00	29.5	0.0
2019/6/17 7:10	29.5	
2019/6/17 7:20	29.5	
2019/6/17 7:30	29.5	
2019/6/17 7:40	29.5	
2019/6/17 7:50	29.5	
2019/6/17 8:00	29.5	0.0
2019/6/17 8:10	29.5	
2019/6/17 8:20	29.5	
2019/6/17 8:30	29.5	
2019/6/17 8:40	29.5	
2019/6/17 8:50	29.5	
2019/6/17 9:00	29.5	0.0
2019/6/17 9:10	29.5	
2019/6/17 9:20	29.5	
2019/6/17 9:30	29.4	
2019/6/17 9:40	29.4	
2019/6/17 9:50	29.4	
2019/6/17 10:00	29.4	0.0
2019/6/17 10:10	29.4	
2019/6/17 10:20	29.4	
2019/6/17 10:30	29.4	
2019/6/17 10:40	29.4	
2019/6/17 10:50	29.4	
2019/6/17 11:00	29.4	0.0
2019/6/17 11:10	29.4	
2019/6/17 11:20	29.4	
2019/6/17 11:30	29.4	
2019/6/17 11:40	29.4	
2019/6/17 11:50	29.4	
2019/6/17 12:00	29.4	0.0
2019/6/17 12:10	29.4	
2019/6/17 12:20	29.4	
2019/6/17 12:30	29.4	
2019/6/17 12:40	29.4	
2019/6/17 12:50	29.4	
2019/6/17 13:00	29.4	0.0
2019/6/17 13:10	29.4	
2019/6/17 13:20	29.4	
2019/6/17 13:30	29.4	
2019/6/17 13:40	29.4	
2019/6/17 13:50	29.4	
2019/6/17 14:00	29.4	0.0
2019/6/17 14:10	29.4	
2019/6/17 14:20	29.4	
2019/6/17 14:30	29.4	
2019/6/17 14:40	29.4	
2019/6/17 14:50	29.4	

観測地点 瀬戸石ダム下流 (水位)		
年/月/日 時:分	観測項目	
	水位(m)	雨量(mm/h)
2019/6/17 15:00	29.4	0.0
2019/6/17 15:10	29.4	
2019/6/17 15:20	29.4	
2019/6/17 15:30	29.4	
2019/6/17 15:40	29.4	
2019/6/17 15:50	29.4	
2019/6/17 16:00	29.4	0.0
2019/6/17 16:10	29.4	
2019/6/17 16:20	29.4	
2019/6/17 16:30	29.4	
2019/6/17 16:40	29.4	
2019/6/17 16:50	29.4	
2019/6/17 17:00	29.4	0.0
2019/6/17 17:10	29.4	
2019/6/17 17:20	29.4	
2019/6/17 17:30	29.4	
2019/6/17 17:40	29.4	
2019/6/17 17:50	29.4	
2019/6/17 18:00	29.4	0.0
2019/6/17 18:10	29.4	
2019/6/17 18:20	29.4	
2019/6/17 18:30	29.4	
2019/6/17 18:40	29.4	
2019/6/17 18:50	29.4	
2019/6/17 19:00	29.4	0.0
2019/6/17 19:10	29.4	
2019/6/17 19:20	29.4	
2019/6/17 19:30	29.4	
2019/6/17 19:40	29.4	
2019/6/17 19:50	29.4	
2019/6/17 20:00	29.4	0.0
2019/6/17 20:10	29.4	
2019/6/17 20:20	29.4	
2019/6/17 20:30	29.4	
2019/6/17 20:40	29.4	
2019/6/17 20:50	29.4	
2019/6/17 21:00	29.4	0.0
2019/6/17 21:10	29.4	
2019/6/17 21:20	29.4	
2019/6/17 21:30	29.4	
2019/6/17 21:40	29.4	
2019/6/17 21:50	29.4	
2019/6/17 22:00	29.4	0.0
2019/6/17 22:10	29.4	
2019/6/17 22:20	29.4	
2019/6/17 22:30	29.4	
2019/6/17 22:40	29.4	
2019/6/17 22:50	29.4	
2019/6/17 23:00	29.4	0.0
2019/6/17 23:10	29.4	
2019/6/17 23:20	29.4	
2019/6/17 23:30	29.4	
2019/6/17 23:40	29.4	
2019/6/17 23:50	29.4	
2019/6/18 0:00	29.4	0.0
2019/6/18 0:10	29.4	
2019/6/18 0:20	29.4	
2019/6/18 0:30	29.4	
2019/6/18 0:40	29.4	
2019/6/18 0:50	29.4	
2019/6/18 1:00	29.4	0.0
2019/6/18 1:10	29.4	
2019/6/18 1:20	29.4	
2019/6/18 1:30	29.4	
2019/6/18 1:40	29.4	
2019/6/18 1:50	29.4	
2019/6/18 2:00	29.4	0.0
2019/6/18 2:10	29.4	
2019/6/18 2:20	29.4	

観測地点 瀬戸石ダム下流 (水位)		
年/月/日 時:分	観測項目	
	水位(m)	雨量(mm/h)
2019/6/18 2:30	29.4	
2019/6/18 2:40	29.4	
2019/6/18 2:50	29.4	
2019/6/18 3:00	29.4	0.0
2019/6/18 3:10	29.4	
2019/6/18 3:20	29.4	
2019/6/18 3:30	29.4	
2019/6/18 3:40	29.4	
2019/6/18 3:50	29.4	
2019/6/18 4:00	29.4	0.0
2019/6/18 4:10	29.4	
2019/6/18 4:20	29.4	
2019/6/18 4:30	29.4	
2019/6/18 4:40	29.4	
2019/6/18 4:50	29.4	
2019/6/18 5:00	29.4	0.0
2019/6/18 5:10	29.4	
2019/6/18 5:20	29.4	
2019/6/18 5:30	29.4	
2019/6/18 5:40	29.4	
2019/6/18 5:50	29.4	
2019/6/18 6:00	29.4	0.0
2019/6/18 6:10	29.4	
2019/6/18 6:20	29.4	
2019/6/18 6:30	29.4	
2019/6/18 6:40	29.4	
2019/6/18 6:50	29.4	
2019/6/18 7:00	29.4	0.0
2019/6/18 7:10	29.4	
2019/6/18 7:20	29.4	
2019/6/18 7:30	29.4	
2019/6/18 7:40	29.4	
2019/6/18 7:50	29.4	
2019/6/18 8:00	29.4	0.0
2019/6/18 8:10	29.4	
2019/6/18 8:20	29.4	
2019/6/18 8:30	29.4	
2019/6/18 8:40	29.4	
2019/6/18 8:50	29.4	
2019/6/18 9:00	29.4	0.0
2019/6/18 9:10	29.4	
2019/6/18 9:20	29.4	
2019/6/18 9:30	29.4	
2019/6/18 9:40	29.4	
2019/6/18 9:50	29.4	
2019/6/18 10:00	29.4	0.0
2019/6/18 10:10	29.4	
2019/6/18 10:20	29.4	
2019/6/18 10:30	29.4	
2019/6/18 10:40	29.4	
2019/6/18 10:50	29.4	
2019/6/18 11:00	29.4	0.0
2019/6/18 11:10	29.4	
2019/6/18 11:20	29.4	
2019/6/18 11:30	29.4	
2019/6/18 11:40	29.4	
2019/6/18 11:50	29.4	
2019/6/18 12:00	29.4	0.0
2019/6/18 12:10	29.4	
2019/6/18 12:20	29.4	
2019/6/18 12:30	29.4	
2019/6/18 12:40	29.4	
2019/6/18 12:50	29.4	
2019/6/18 13:00	29.4	0.0
2019/6/18 13:10	29.4	
2019/6/18 13:20	29.4	
2019/6/18 13:30	29.3	
2019/6/18 13:40	29.4	
2019/6/18 13:50	29.4	

観測地点 瀬戸石ダム下流 (水位)		
年/月/日 時:分	観測項目	
	水位(m)	雨量(mm/h)
2019/6/18 14:00	29.4	0.0
2019/6/18 14:10	29.4	
2019/6/18 14:20	29.4	
2019/6/18 14:30	29.4	
2019/6/18 14:40	29.4	
2019/6/18 14:50	29.4	
2019/6/18 15:00	29.4	0.0
2019/6/18 15:10	29.4	
2019/6/18 15:20	29.4	
2019/6/18 15:30	29.4	
2019/6/18 15:40	29.4	
2019/6/18 15:50	29.4	
2019/6/18 16:00	29.4	1.0
2019/6/18 16:10	29.4	
2019/6/18 16:20	29.4	
2019/6/18 16:30	29.4	
2019/6/18 16:40	29.4	
2019/6/18 16:50	29.4	
2019/6/18 17:00	29.4	0.0
2019/6/18 17:10	29.4	
2019/6/18 17:20	29.4	
2019/6/18 17:30	29.4	
2019/6/18 17:40	29.4	
2019/6/18 17:50	29.4	
2019/6/18 18:00	29.4	0.0
2019/6/18 18:10	29.3	
2019/6/18 18:20	29.4	
2019/6/18 18:30	29.4	
2019/6/18 18:40	29.4	
2019/6/18 18:50	29.4	
2019/6/18 19:00	29.4	0.0
2019/6/18 19:10	29.4	
2019/6/18 19:20	29.4	
2019/6/18 19:30	29.4	
2019/6/18 19:40	29.4	
2019/6/18 19:50	29.4	
2019/6/18 20:00	29.4	0.0
2019/6/18 20:10	29.4	
2019/6/18 20:20	29.4	
2019/6/18 20:30	29.4	
2019/6/18 20:40	29.4	
2019/6/18 20:50	29.4	
2019/6/18 21:00	29.4	0.0
2019/6/18 21:10	29.4	
2019/6/18 21:20	29.4	
2019/6/18 21:30	29.4	
2019/6/18 21:40	29.4	
2019/6/18 21:50	29.4	
2019/6/18 22:00	29.4	1.0
2019/6/18 22:10	29.4	
2019/6/18 22:20	29.4	
2019/6/18 22:30	29.4	
2019/6/18 22:40	29.4	
2019/6/18 22:50	29.4	
2019/6/18 23:00	29.4	1.0
2019/6/18 23:10	29.4	
2019/6/18 23:20	29.4	
2019/6/18 23:30	29.4	
2019/6/18 23:40	29.4	
2019/6/18 23:50	29.4	
2019/6/19 0:00	29.4	0.0
2019/6/19 0:10	29.4	
2019/6/19 0:20	29.4	
2019/6/19 0:30	29.4	
2019/6/19 0:40	29.4	
2019/6/19 0:50	29.4	
2019/6/19 1:00	29.4	0.0
2019/6/19 1:10	29.4	
2019/6/19 1:20	29.4	



観測地点		瀬戸石ダム下流 (水位)	
年/月/日 時:分	観測項目		雨量(mm/h)
	水位(m)		
2019/6/19 1:30	29.4		
2019/6/19 1:40	29.4		
2019/6/19 1:50	29.4		
2019/6/19 2:00	29.4		0.0
2019/6/19 2:10	29.4		
2019/6/19 2:20	29.4		
2019/6/19 2:30	29.4		
2019/6/19 2:40	29.4		
2019/6/19 2:50	29.4		
2019/6/19 3:00	29.4		0.0
2019/6/19 3:10	29.4		
2019/6/19 3:20	29.4		
2019/6/19 3:30	29.4		
2019/6/19 3:40	29.4		
2019/6/19 3:50	29.4		
2019/6/19 4:00	29.4		0.0
2019/6/19 4:10	29.4		
2019/6/19 4:20	29.4		
2019/6/19 4:30	29.4		
2019/6/19 4:40	29.4		
2019/6/19 4:50	29.4		
2019/6/19 5:00	29.4		0.0
2019/6/19 5:10	29.4		
2019/6/19 5:20	29.4		
2019/6/19 5:30	29.4		
2019/6/19 5:40	29.4		
2019/6/19 5:50	29.4		
2019/6/19 6:00	29.4		0.0
2019/6/19 6:10	29.4		
2019/6/19 6:20	29.4		
2019/6/19 6:30	29.4		
2019/6/19 6:40	29.4		
2019/6/19 6:50	29.4		
2019/6/19 7:00	29.4		1.0
2019/6/19 7:10	29.4		
2019/6/19 7:20	29.4		
2019/6/19 7:30	29.4		
2019/6/19 7:40	29.4		
2019/6/19 7:50	29.4		
2019/6/19 8:00	29.4		0.0
2019/6/19 8:10	29.4		
2019/6/19 8:20	29.4		
2019/6/19 8:30	29.4		
2019/6/19 8:40	29.4		
2019/6/19 8:50	29.4		
2019/6/19 9:00	29.4		0.0
2019/6/19 9:10	29.4		
2019/6/19 9:20	29.4		
2019/6/19 9:30	29.4		
2019/6/19 9:40	29.4		
2019/6/19 9:50	29.4		
2019/6/19 10:00	29.4		0.0
2019/6/19 10:10	29.4		
2019/6/19 10:20	29.4		
2019/6/19 10:30	29.4		
2019/6/19 10:40	29.4		
2019/6/19 10:50	29.4		
2019/6/19 11:00	29.4		0.0
2019/6/19 11:10	29.4		
2019/6/19 11:20	29.4		
2019/6/19 11:30	29.4		
2019/6/19 11:40	29.4		
2019/6/19 11:50	29.4		
2019/6/19 12:00	29.4		0.0
2019/6/19 12:10	29.4		
2019/6/19 12:20	29.4		
2019/6/19 12:30	29.4		
2019/6/19 12:40	29.4		
2019/6/19 12:50	29.4		

観測地点 瀬戸石ダム下流 (水位)		
年/月/日 時:分	観測項目	
	水位(m)	雨量(mm/h)
2019/6/19 13:00		0.0
2019/6/19 13:10		
2019/6/19 13:20		
2019/6/19 13:30		
2019/6/19 13:40	29.4	
2019/6/19 13:50	29.4	
2019/6/19 14:00	29.4	0.0
2019/6/19 14:10	29.4	
2019/6/19 14:20	29.4	
2019/6/19 14:30	29.4	
2019/6/19 14:40	29.4	
2019/6/19 14:50	29.4	
2019/6/19 15:00	29.4	0.0
2019/6/19 15:10	29.4	
2019/6/19 15:20	29.4	
2019/6/19 15:30	29.4	
2019/6/19 15:40	29.4	
2019/6/19 15:50	29.4	
2019/6/19 16:00	29.4	0.0
2019/6/19 16:10	29.4	
2019/6/19 16:20	29.4	
2019/6/19 16:30	29.4	
2019/6/19 16:40	29.4	
2019/6/19 16:50	29.4	
2019/6/19 17:00	29.4	0
2019/6/19 17:10	29.4	
2019/6/19 17:20	29.4	
2019/6/19 17:30	29.4	
2019/6/19 17:40	29.4	
2019/6/19 17:50	29.4	
2019/6/19 18:00	29.4	0
2019/6/19 18:10	29.4	
2019/6/19 18:20	29.4	
2019/6/19 18:30	29.4	
2019/6/19 18:40	29.4	
2019/6/19 18:50	29.4	
2019/6/19 19:00	29.4	0
2019/6/19 19:10	29.4	
2019/6/19 19:20	29.4	
2019/6/19 19:30	29.4	
2019/6/19 19:40	29.4	
2019/6/19 19:50	29.4	
2019/6/19 20:00	29.4	0
2019/6/19 20:10	29.4	
2019/6/19 20:20	29.4	
2019/6/19 20:30	29.4	
2019/6/19 20:40	29.4	
2019/6/19 20:50	29.4	
2019/6/19 21:00	29.4	0
2019/6/19 21:10	29.4	
2019/6/19 21:20	29.4	
2019/6/19 21:30	29.4	
2019/6/19 21:40	29.4	
2019/6/19 21:50	29.4	
2019/6/19 22:00	29.4	0
2019/6/19 22:10	29.4	
2019/6/19 22:20	29.4	
2019/6/19 22:30	29.4	
2019/6/19 22:40	29.4	
2019/6/19 22:50	29.4	
2019/6/19 23:00	29.4	0
2019/6/19 23:10	29.4	
2019/6/19 23:20	29.4	
2019/6/19 23:30	29.4	
2019/6/19 23:40	29.4	
2019/6/19 23:50	29.4	
2019/6/20 0:00	29.4	0
2019/6/20 0:10	29.4	
2019/6/20 0:20	29.4	

観測地点 瀬戸石ダム下流 (水位)		
年/月/日 時:分	観測項目	
	水位(m)	雨量(mm/h)
2019/6/20 0:30	29.4	
2019/6/20 0:40	29.4	
2019/6/20 0:50	29.4	
2019/6/20 1:00	29.4	0
2019/6/20 1:10	29.4	
2019/6/20 1:20	29.4	
2019/6/20 1:30	29.4	
2019/6/20 1:40	29.4	
2019/6/20 1:50	29.4	
2019/6/20 2:00	29.4	0
2019/6/20 2:10	29.4	
2019/6/20 2:20	29.4	
2019/6/20 2:30	29.4	
2019/6/20 2:40	29.4	
2019/6/20 2:50	29.4	
2019/6/20 3:00	29.4	0
2019/6/20 3:10	29.4	
2019/6/20 3:20	29.4	
2019/6/20 3:30	29.4	
2019/6/20 3:40	29.4	
2019/6/20 3:50	29.4	
2019/6/20 4:00	29.4	0
2019/6/20 4:10	29.4	
2019/6/20 4:20	29.4	
2019/6/20 4:30	29.4	
2019/6/20 4:40	29.4	
2019/6/20 4:50	29.4	
2019/6/20 5:00	29.4	0
2019/6/20 5:10	29.4	
2019/6/20 5:20	29.4	
2019/6/20 5:30	29.4	
2019/6/20 5:40	29.4	
2019/6/20 5:50	29.4	
2019/6/20 6:00	29.4	0
2019/6/20 6:10	29.4	
2019/6/20 6:20	29.4	
2019/6/20 6:30	29.4	
2019/6/20 6:40	29.4	
2019/6/20 6:50	29.4	
2019/6/20 7:00	29.4	0
2019/6/20 7:10	29.4	
2019/6/20 7:20	29.4	
2019/6/20 7:30	29.4	
2019/6/20 7:40	29.4	
2019/6/20 7:50	29.4	
2019/6/20 8:00	29.4	0
2019/6/20 8:10	29.4	
2019/6/20 8:20	29.4	
2019/6/20 8:30	29.4	
2019/6/20 8:40	29.4	
2019/6/20 8:50	29.4	
2019/6/20 9:00	29.4	0
2019/6/20 9:10	29.4	
2019/6/20 9:20	29.4	
2019/6/20 9:30	29.4	
2019/6/20 9:40	29.4	
2019/6/20 9:50	29.4	
2019/6/20 10:00	29.4	0
2019/6/20 10:10	29.4	
2019/6/20 10:20	29.4	
2019/6/20 10:30	29.4	
2019/6/20 10:40	29.4	
2019/6/20 10:50	29.4	
2019/6/20 11:00	29.4	0
2019/6/20 11:10	29.4	
2019/6/20 11:20	29.4	
2019/6/20 11:30	29.4	
2019/6/20 11:40	29.4	
2019/6/20 11:50	29.4	

観測地点 瀬戸石ダム下流 (水位)		
年/月/日 時:分	観測項目	
	水位(m)	雨量(mm/h)
2019/6/20 12:00	29.4	0
2019/6/20 12:10	29.4	
2019/6/20 12:20	29.4	
2019/6/20 12:30	29.4	
2019/6/20 12:40	29.4	
2019/6/20 12:50	29.4	
2019/6/20 13:00	29.4	0
2019/6/20 13:10	29.4	
2019/6/20 13:20	29.4	
2019/6/20 13:30	29.4	
2019/6/20 13:40	29.4	
2019/6/20 13:50	29.4	
2019/6/20 14:00	29.4	0
2019/6/20 14:10	29.4	
2019/6/20 14:20	29.4	
2019/6/20 14:30	29.4	
2019/6/20 14:40	29.4	
2019/6/20 14:50	29.4	
2019/6/20 15:00	29.3	0
2019/6/20 15:10	29.3	
2019/6/20 15:20	29.3	
2019/6/20 15:30	29.3	
2019/6/20 15:40	29.3	
2019/6/20 15:50	29.3	
2019/6/20 16:00	29.3	0
2019/6/20 16:10	29.3	
2019/6/20 16:20	29.3	
2019/6/20 16:30	29.3	
2019/6/20 16:40	29.3	
2019/6/20 16:50	29.3	
2019/6/20 17:00	29.3	0
2019/6/20 17:10	29.3	
2019/6/20 17:20	29.3	
2019/6/20 17:30	29.3	
2019/6/20 17:40	29.3	
2019/6/20 17:50	29.3	
2019/6/20 18:00	29.3	0
2019/6/20 18:10	29.3	
2019/6/20 18:20	29.3	
2019/6/20 18:30	29.3	
2019/6/20 18:40	29.3	
2019/6/20 18:50	29.3	
2019/6/20 19:00	29.3	0
2019/6/20 19:10	29.3	
2019/6/20 19:20	29.3	
2019/6/20 19:30	29.3	
2019/6/20 19:40	29.3	
2019/6/20 19:50	29.3	
2019/6/20 20:00	29.3	0
2019/6/20 20:10	29.3	
2019/6/20 20:20	29.3	
2019/6/20 20:30	29.3	
2019/6/20 20:40	29.3	
2019/6/20 20:50	29.3	
2019/6/20 21:00	29.3	0
2019/6/20 21:10	29.3	
2019/6/20 21:20	29.3	
2019/6/20 21:30	29.3	
2019/6/20 21:40	29.3	
2019/6/20 21:50	29.3	
2019/6/20 22:00	29.3	0
2019/6/20 22:10	29.3	
2019/6/20 22:20	29.3	
2019/6/20 22:30	29.3	
2019/6/20 22:40	29.3	
2019/6/20 22:50	29.3	
2019/6/20 23:00	29.3	0
2019/6/20 23:10	29.3	
2019/6/20 23:20	29.3	

観測地点 瀬戸石ダム下流 (水位)		
年/月/日 時:分	観測項目	
	水位(m)	雨量(mm/h)
2019/6/20 23:30	29.3	
2019/6/20 23:40	29.3	
2019/6/20 23:50	29.3	
2019/6/21 0:00	29.3	0
2019/6/21 0:10	29.3	
2019/6/21 0:20	29.3	
2019/6/21 0:30	29.3	
2019/6/21 0:40	29.3	
2019/6/21 0:50	29.3	
2019/6/21 1:00	29.3	0
2019/6/21 1:10	29.3	
2019/6/21 1:20	29.3	
2019/6/21 1:30	29.3	
2019/6/21 1:40	29.3	
2019/6/21 1:50	29.3	
2019/6/21 2:00	29.3	0
2019/6/21 2:10	29.3	
2019/6/21 2:20	29.3	
2019/6/21 2:30	29.3	
2019/6/21 2:40	29.3	
2019/6/21 2:50	29.3	
2019/6/21 3:00	29.3	0
2019/6/21 3:10	29.3	
2019/6/21 3:20	29.3	
2019/6/21 3:30	29.3	
2019/6/21 3:40	29.3	
2019/6/21 3:50	29.3	
2019/6/21 4:00	29.3	0
2019/6/21 4:10	29.3	
2019/6/21 4:20	29.3	
2019/6/21 4:30	29.3	
2019/6/21 4:40	29.3	
2019/6/21 4:50	29.3	
2019/6/21 5:00	29.3	0
2019/6/21 5:10	29.2	
2019/6/21 5:20	29.2	
2019/6/21 5:30	29.2	
2019/6/21 5:40	29.2	
2019/6/21 5:50	29.2	
2019/6/21 6:00	29.2	0
2019/6/21 6:10	29.2	
2019/6/21 6:20	29.2	
2019/6/21 6:30	29.2	
2019/6/21 6:40	29.2	
2019/6/21 6:50	29.2	
2019/6/21 7:00	29.2	0
2019/6/21 7:10	29.2	
2019/6/21 7:20	29.2	
2019/6/21 7:30	29.2	
2019/6/21 7:40	29.2	
2019/6/21 7:50	29.2	
2019/6/21 8:00	29.2	0
2019/6/21 8:10	29.2	
2019/6/21 8:20	29.2	
2019/6/21 8:30	29.2	
2019/6/21 8:40	29.2	
2019/6/21 8:50	29.2	
2019/6/21 9:00	29.2	0
2019/6/21 9:10	29.2	
2019/6/21 9:20	29.2	
2019/6/21 9:30	29.2	
2019/6/21 9:40	29.2	
2019/6/21 9:50	29.2	
2019/6/21 10:00	29.2	0
2019/6/21 10:10	29.2	
2019/6/21 10:20	29.2	
2019/6/21 10:30	29.2	
2019/6/21 10:40	29.2	
2019/6/21 10:50	29.2	

観測地点 瀬戸石ダム下流 (水位)		
年/月/日 時:分	観測項目	
	水位(m)	雨量(mm/h)
2019/6/21 11:00	29.2	0
2019/6/21 11:10	29.2	
2019/6/21 11:20	29.2	
2019/6/21 11:30	29.2	
2019/6/21 11:40	29.2	
2019/6/21 11:50	29.2	
2019/6/21 12:00	29.2	0
2019/6/21 12:10	29.2	
2019/6/21 12:20	29.2	
2019/6/21 12:30	29.2	
2019/6/21 12:40	29.2	
2019/6/21 12:50	29.2	
2019/6/21 13:00	29.2	0
2019/6/21 13:10	29.2	
2019/6/21 13:20	29.2	
2019/6/21 13:30	29.2	
2019/6/21 13:40	29.2	
2019/6/21 13:50	29.2	
2019/6/21 14:00	29.2	0
2019/6/21 14:10	29.2	
2019/6/21 14:20	29.2	
2019/6/21 14:30	29.2	
2019/6/21 14:40	29.2	
2019/6/21 14:50	29.2	
2019/6/21 15:00	29.2	0
2019/6/21 15:10	29.2	
2019/6/21 15:20	29.2	
2019/6/21 15:30	29.2	
2019/6/21 15:40	29.2	
2019/6/21 15:50	29.2	
2019/6/21 16:00	29.2	0
2019/6/21 16:10	29.2	
2019/6/21 16:20	29.2	
2019/6/21 16:30	29.2	
2019/6/21 16:40	29.2	
2019/6/21 16:50	29.2	
2019/6/21 17:00	29.2	0
2019/6/21 17:10	29.2	
2019/6/21 17:20	29.2	
2019/6/21 17:30	29.2	
2019/6/21 17:40	29.2	
2019/6/21 17:50	29.2	
2019/6/21 18:00	29.2	0
2019/6/21 18:10	29.2	
2019/6/21 18:20	29.2	
2019/6/21 18:30	29.2	
2019/6/21 18:40	29.2	
2019/6/21 18:50	29.2	
2019/6/21 19:00	29.2	0
2019/6/21 19:10	29.2	
2019/6/21 19:20	29.2	
2019/6/21 19:30	29.2	
2019/6/21 19:40	29.2	
2019/6/21 19:50	29.2	
2019/6/21 20:00	29.2	0
2019/6/21 20:10	29.2	
2019/6/21 20:20	29.2	
2019/6/21 20:30	29.2	
2019/6/21 20:40	29.2	
2019/6/21 20:50	29.2	
2019/6/21 21:00	29.2	0
2019/6/21 21:10	29.2	
2019/6/21 21:20	29.2	
2019/6/21 21:30	29.2	
2019/6/21 21:40	29.2	
2019/6/21 21:50	29.2	
2019/6/21 22:00	29.2	0
2019/6/21 22:10	29.2	
2019/6/21 22:20	29.2	

観測地点 瀬戸石ダム下流 (水位)		
年/月/日 時:分	観測項目	
	水位(m)	雨量(mm/h)
2019/6/21 22:30	29.2	
2019/6/21 22:40	29.2	
2019/6/21 22:50	29.2	
2019/6/21 23:00	29.2	0
2019/6/21 23:10	29.2	
2019/6/21 23:20	29.2	
2019/6/21 23:30	29.2	
2019/6/21 23:40	29.2	
2019/6/21 23:50	29.2	
2019/6/22 0:00	29.2	0
2019/6/22 0:10	29.2	
2019/6/22 0:20	29.2	
2019/6/22 0:30	29.2	
2019/6/22 0:40	29.2	
2019/6/22 0:50	29.2	
2019/6/22 1:00	29.2	0
2019/6/22 1:10	29.2	
2019/6/22 1:20	29.2	
2019/6/22 1:30	29.2	
2019/6/22 1:40	29.2	
2019/6/22 1:50	29.2	
2019/6/22 2:00	29.2	0
2019/6/22 2:10	29.2	
2019/6/22 2:20	29.2	
2019/6/22 2:30	29.2	
2019/6/22 2:40	29.2	
2019/6/22 2:50	29.2	
2019/6/22 3:00	29.2	0
2019/6/22 3:10	29.2	
2019/6/22 3:20	29.2	
2019/6/22 3:30	29.3	
2019/6/22 3:40	29.2	
2019/6/22 3:50	29.2	
2019/6/22 4:00	29.2	0
2019/6/22 4:10	29.2	
2019/6/22 4:20	29.2	
2019/6/22 4:30	29.2	
2019/6/22 4:40	29.2	
2019/6/22 4:50	29.2	
2019/6/22 5:00	29.2	0
2019/6/22 5:10	29.2	
2019/6/22 5:20	29.2	
2019/6/22 5:30	29.2	
2019/6/22 5:40	29.2	
2019/6/22 5:50	29.2	
2019/6/22 6:00	29.2	0
2019/6/22 6:10	29.2	
2019/6/22 6:20	29.2	
2019/6/22 6:30	29.2	
2019/6/22 6:40	29.2	
2019/6/22 6:50	29.2	
2019/6/22 7:00	29.3	0
2019/6/22 7:10	29.2	
2019/6/22 7:20	29.2	
2019/6/22 7:30	29.2	
2019/6/22 7:40	29.2	
2019/6/22 7:50	29.2	
2019/6/22 8:00	29.2	0
2019/6/22 8:10	29.2	
2019/6/22 8:20	29.2	
2019/6/22 8:30	29.2	
2019/6/22 8:40	29.2	
2019/6/22 8:50	29.2	
2019/6/22 9:00	29.2	0
2019/6/22 9:10	29.2	
2019/6/22 9:20	29.2	
2019/6/22 9:30	29.2	
2019/6/22 9:40	29.2	
2019/6/22 9:50	29.2	

観測地点 瀬戸石ダム下流 (水位)		
年/月/日 時:分	観測項目	
	水位(m)	雨量(mm/h)
2019/6/22 10:00	29.2	0
2019/6/22 10:10	29.2	
2019/6/22 10:20	29.2	
2019/6/22 10:30	29.2	
2019/6/22 10:40	29.2	
2019/6/22 10:50	29.2	
2019/6/22 11:00	29.2	0
2019/6/22 11:10	29.2	
2019/6/22 11:20	29.2	
2019/6/22 11:30	29.2	
2019/6/22 11:40	29.2	
2019/6/22 11:50	29.2	
2019/6/22 12:00	29.2	0
2019/6/22 12:10	29.2	
2019/6/22 12:20	29.2	
2019/6/22 12:30	29.2	
2019/6/22 12:40	29.2	
2019/6/22 12:50	29.2	
2019/6/22 13:00	29.2	0
2019/6/22 13:10	29.2	
2019/6/22 13:20	29.2	
2019/6/22 13:30	29.2	
2019/6/22 13:40	29.2	
2019/6/22 13:50	29.2	
2019/6/22 14:00	29.2	0
2019/6/22 14:10	29.2	
2019/6/22 14:20	29.2	
2019/6/22 14:30	29.2	
2019/6/22 14:40	29.2	
2019/6/22 14:50	29.2	
2019/6/22 15:00	29.2	0
2019/6/22 15:10	29.2	
2019/6/22 15:20	29.2	
2019/6/22 15:30	29.2	
2019/6/22 15:40	29.2	
2019/6/22 15:50	29.2	
2019/6/22 16:00	29.2	0
2019/6/22 16:10	29.2	
2019/6/22 16:20	29.2	
2019/6/22 16:30	29.2	
2019/6/22 16:40	29.2	
2019/6/22 16:50	29.2	
2019/6/22 17:00	29.2	0
2019/6/22 17:10	29.2	
2019/6/22 17:20	29.2	
2019/6/22 17:30	29.2	
2019/6/22 17:40	29.2	
2019/6/22 17:50	29.2	
2019/6/22 18:00	29.2	0
2019/6/22 18:10	29.2	
2019/6/22 18:20	29.2	
2019/6/22 18:30	29.2	
2019/6/22 18:40	29.2	
2019/6/22 18:50	29.2	
2019/6/22 19:00	29.2	0
2019/6/22 19:10	29.2	
2019/6/22 19:20	29.2	
2019/6/22 19:30	29.2	
2019/6/22 19:40	29.2	
2019/6/22 19:50	29.2	
2019/6/22 20:00	29.2	0
2019/6/22 20:10	29.2	
2019/6/22 20:20	29.2	
2019/6/22 20:30	29.2	
2019/6/22 20:40	29.2	
2019/6/22 20:50	29.2	
2019/6/22 21:00	29.2	0
2019/6/22 21:10	29.2	
2019/6/22 21:20	29.2	



観測地点 瀬戸石ダム下流 (水位)		
年/月/日 時:分	観測項目	
	水位(m)	雨量(mm/h)
2019/6/22 21:30	29.2	
2019/6/22 21:40	29.2	
2019/6/22 21:50	29.2	
2019/6/22 22:00	29.2	0
2019/6/22 22:10	29.2	
2019/6/22 22:20	29.2	
2019/6/22 22:30	29.2	
2019/6/22 22:40	29.2	
2019/6/22 22:50	29.2	
2019/6/22 23:00	29.2	0
2019/6/22 23:10	29.2	
2019/6/22 23:20	29.2	
2019/6/22 23:30	29.2	
2019/6/22 23:40	29.2	
2019/6/22 23:50	29.2	
2019/6/23 0:00	29.2	0
2019/6/23 0:10	29.2	
2019/6/23 0:20	29.2	
2019/6/23 0:30	29.2	
2019/6/23 0:40	29.2	
2019/6/23 0:50	29.2	
2019/6/23 1:00	29.2	0
2019/6/23 1:10	29.2	
2019/6/23 1:20	29.2	
2019/6/23 1:30	29.2	
2019/6/23 1:40	29.2	
2019/6/23 1:50	29.2	
2019/6/23 2:00	29.2	0
2019/6/23 2:10	29.2	
2019/6/23 2:20	29.2	
2019/6/23 2:30	29.2	
2019/6/23 2:40	29.2	
2019/6/23 2:50	29.2	
2019/6/23 3:00	29.2	0
2019/6/23 3:10	29.2	
2019/6/23 3:20	29.2	
2019/6/23 3:30	29.2	
2019/6/23 3:40	29.2	
2019/6/23 3:50	29.2	
2019/6/23 4:00	29.2	0
2019/6/23 4:10	29.2	
2019/6/23 4:20	29.2	
2019/6/23 4:30	29.2	
2019/6/23 4:40	29.2	
2019/6/23 4:50	29.2	
2019/6/23 5:00	29.2	0
2019/6/23 5:10	29.2	
2019/6/23 5:20	29.2	
2019/6/23 5:30	29.2	
2019/6/23 5:40	29.2	
2019/6/23 5:50	29.2	
2019/6/23 6:00	29.2	0
2019/6/23 6:10	29.2	
2019/6/23 6:20	29.2	
2019/6/23 6:30	29.2	
2019/6/23 6:40	29.2	
2019/6/23 6:50	29.2	
2019/6/23 7:00	29.2	0
2019/6/23 7:10	29.2	
2019/6/23 7:20	29.2	
2019/6/23 7:30	29.2	
2019/6/23 7:40	29.2	
2019/6/23 7:50	29.2	
2019/6/23 8:00	29.2	0
2019/6/23 8:10	29.2	
2019/6/23 8:20	29.2	
2019/6/23 8:30	29.2	
2019/6/23 8:40	29.2	
2019/6/23 8:50	29.2	

観測地点 瀬戸石ダム下流 (水位)		
年/月/日 時:分	観測項目	
	水位(m)	雨量(mm/h)
2019/6/23 9:00	29.2	0
2019/6/23 9:10	29.2	
2019/6/23 9:20	29.2	
2019/6/23 9:30	29.2	
2019/6/23 9:40	29.2	
2019/6/23 9:50	29.2	
2019/6/23 10:00	29.2	0
2019/6/23 10:10	29.2	
2019/6/23 10:20	29.2	
2019/6/23 10:30	29.2	
2019/6/23 10:40	29.2	
2019/6/23 10:50	29.2	
2019/6/23 11:00	29.2	0
2019/6/23 11:10	29.2	
2019/6/23 11:20	29.2	
2019/6/23 11:30	29.2	
2019/6/23 11:40	29.2	
2019/6/23 11:50	29.2	
2019/6/23 12:00	29.2	0
2019/6/23 12:10	29.2	
2019/6/23 12:20	29.2	
2019/6/23 12:30	29.2	
2019/6/23 12:40	29.2	
2019/6/23 12:50	29.2	
2019/6/23 13:00	29.2	0
2019/6/23 13:10	29.2	
2019/6/23 13:20	29.2	
2019/6/23 13:30	29.2	
2019/6/23 13:40	29.2	
2019/6/23 13:50	29.2	
2019/6/23 14:00	29.2	0
2019/6/23 14:10	29.2	
2019/6/23 14:20	29.2	
2019/6/23 14:30	29.2	
2019/6/23 14:40	29.2	
2019/6/23 14:50	29.2	
2019/6/23 15:00	29.2	0
2019/6/23 15:10	29.2	
2019/6/23 15:20	29.2	
2019/6/23 15:30	29.2	
2019/6/23 15:40	29.2	
2019/6/23 15:50	29.2	
2019/6/23 16:00	29.2	0
2019/6/23 16:10	29.2	
2019/6/23 16:20	29.2	
2019/6/23 16:30	29.2	
2019/6/23 16:40	29.2	
2019/6/23 16:50	29.2	
2019/6/23 17:00	29.2	0
2019/6/23 17:10	29.2	
2019/6/23 17:20	29.2	
2019/6/23 17:30	29.2	
2019/6/23 17:40	29.2	
2019/6/23 17:50	29.2	
2019/6/23 18:00	29.2	0
2019/6/23 18:10	29.2	
2019/6/23 18:20	29.2	
2019/6/23 18:30	29.2	
2019/6/23 18:40	29.2	
2019/6/23 18:50	29.2	
2019/6/23 19:00	29.2	0
2019/6/23 19:10	29.2	
2019/6/23 19:20	29.2	
2019/6/23 19:30	29.2	
2019/6/23 19:40	29.2	
2019/6/23 19:50	29.2	
2019/6/23 20:00	29.2	0
2019/6/23 20:10	29.2	
2019/6/23 20:20	29.2	

観測地点 瀬戸石ダム下流 (水位)		
年/月/日 時:分	観測項目	
	水位(m)	雨量(mm/h)
2019/6/23 20:30	29.2	
2019/6/23 20:40	29.2	
2019/6/23 20:50	29.2	
2019/6/23 21:00	29.2	0
2019/6/23 21:10	29.2	
2019/6/23 21:20	29.2	
2019/6/23 21:30	29.2	
2019/6/23 21:40	29.2	
2019/6/23 21:50	29.2	
2019/6/23 22:00	29.2	0
2019/6/23 22:10	29.2	
2019/6/23 22:20	29.2	
2019/6/23 22:30	29.2	
2019/6/23 22:40	29.2	
2019/6/23 22:50	29.2	
2019/6/23 23:00	29.2	0
2019/6/23 23:10	29.2	
2019/6/23 23:20	29.2	
2019/6/23 23:30	29.2	
2019/6/23 23:40	29.2	
2019/6/23 23:50	29.2	
2019/6/24 0:00	29.2	0
2019/6/24 0:10	29.2	
2019/6/24 0:20	29.2	
2019/6/24 0:30	29.2	
2019/6/24 0:40	29.2	
2019/6/24 0:50	29.2	
2019/6/24 1:00	29.2	0
2019/6/24 1:10	29.2	
2019/6/24 1:20	29.2	
2019/6/24 1:30	29.2	
2019/6/24 1:40	29.2	
2019/6/24 1:50	29.2	
2019/6/24 2:00	29.2	0
2019/6/24 2:10	29.2	
2019/6/24 2:20	29.2	
2019/6/24 2:30	29.2	
2019/6/24 2:40	29.2	
2019/6/24 2:50	29.2	
2019/6/24 3:00	29.2	0
2019/6/24 3:10	29.2	
2019/6/24 3:20	29.2	
2019/6/24 3:30	29.2	
2019/6/24 3:40	29.2	
2019/6/24 3:50	29.2	
2019/6/24 4:00	29.2	0
2019/6/24 4:10	29.2	
2019/6/24 4:20	29.2	
2019/6/24 4:30	29.2	
2019/6/24 4:40	29.2	
2019/6/24 4:50	29.2	
2019/6/24 5:00	29.2	0
2019/6/24 5:10	29.2	
2019/6/24 5:20	29.2	
2019/6/24 5:30	29.2	
2019/6/24 5:40	29.2	
2019/6/24 5:50	29.2	
2019/6/24 6:00	29.2	0
2019/6/24 6:10	29.2	
2019/6/24 6:20	29.2	
2019/6/24 6:30	29.2	
2019/6/24 6:40	29.2	
2019/6/24 6:50	29.2	
2019/6/24 7:00	29.2	0
2019/6/24 7:10	29.2	
2019/6/24 7:20	29.2	
2019/6/24 7:30	29.2	
2019/6/24 7:40	29.2	
2019/6/24 7:50	29.2	

観測地点 瀬戸石ダム下流 (水位)		
年/月/日 時:分	観測項目	
	水位(m)	雨量(mm/h)
2019/6/24 8:00	29.2	0
2019/6/24 8:10	29.2	
2019/6/24 8:20	29.2	
2019/6/24 8:30	29.2	
2019/6/24 8:40	29.2	
2019/6/24 8:50	29.2	
2019/6/24 9:00	29.2	0
2019/6/24 9:10	29.2	
2019/6/24 9:20	29.2	
2019/6/24 9:30	29.2	
2019/6/24 9:40	29.2	
2019/6/24 9:50	29.2	
2019/6/24 10:00	29.2	0
2019/6/24 10:10	29.2	
2019/6/24 10:20	29.2	
2019/6/24 10:30	29.2	
2019/6/24 10:40	29.2	
2019/6/24 10:50	29.2	
2019/6/24 11:00	29.2	0
2019/6/24 11:10	29.2	
2019/6/24 11:20	29.2	
2019/6/24 11:30	29.2	
2019/6/24 11:40	29.2	
2019/6/24 11:50	29.2	
2019/6/24 12:00	29.2	0
2019/6/24 12:10	29.2	
2019/6/24 12:20	29.2	
2019/6/24 12:30	29.2	
2019/6/24 12:40	29.2	
2019/6/24 12:50	29.2	
2019/6/24 13:00	29.2	0
2019/6/24 13:10	29.2	
2019/6/24 13:20	29.2	
2019/6/24 13:30	29.2	
2019/6/24 13:40	29.2	
2019/6/24 13:50	29.2	
2019/6/24 14:00	29.2	0
2019/6/24 14:10	29.2	
2019/6/24 14:20	29.2	
2019/6/24 14:30	29.2	
2019/6/24 14:40	29.2	
2019/6/24 14:50	29.2	
2019/6/24 15:00	29.2	0
2019/6/24 15:10	29.2	
2019/6/24 15:20	29.2	
2019/6/24 15:30	29.2	
2019/6/24 15:40	29.2	
2019/6/24 15:50	29.2	
2019/6/24 16:00	29.2	0
2019/6/24 16:10	29.2	
2019/6/24 16:20	29.2	
2019/6/24 16:30	29.2	
2019/6/24 16:40	29.2	
2019/6/24 16:50	29.2	
2019/6/24 17:00	29.2	0
2019/6/24 17:10	29.2	
2019/6/24 17:20	29.2	
2019/6/24 17:30	29.2	
2019/6/24 17:40	29.2	
2019/6/24 17:50	29.2	
2019/6/24 18:00	29.2	0
2019/6/24 18:10	29.2	
2019/6/24 18:20	29.2	
2019/6/24 18:30	29.2	
2019/6/24 18:40	29.2	
2019/6/24 18:50	29.2	
2019/6/24 19:00	29.2	0
2019/6/24 19:10	29.2	
2019/6/24 19:20	29.2	

観測地点	瀬戸石ダム下流 (水位)	
年/月/日 時:分	観測項目	
	水位(m)	雨量(mm/h)
2019/6/24 19:30	29.2	
2019/6/24 19:40	29.2	
2019/6/24 19:50	29.2	
2019/6/24 20:00	29.2	0
2019/6/24 20:10	29.2	
2019/6/24 20:20	29.2	
2019/6/24 20:30	29.2	
2019/6/24 20:40	29.2	
2019/6/24 20:50	29.2	
2019/6/24 21:00	29.2	0
2019/6/24 21:10	29.2	
2019/6/24 21:20	29.2	
2019/6/24 21:30	29.2	
2019/6/24 21:40	29.2	
2019/6/24 21:50	29.2	
2019/6/24 22:00	29.2	0
2019/6/24 22:10	29.2	
2019/6/24 22:20	29.2	
2019/6/24 22:30	29.2	
2019/6/24 22:40	29.2	
2019/6/24 22:50	29.2	
2019/6/24 23:00	29.2	0
2019/6/24 23:10	29.2	
2019/6/24 23:20	29.2	
2019/6/24 23:30	29.2	
2019/6/24 23:40	29.2	
2019/6/24 23:50	29.2	
2019/6/25 0:00	29.2	0
2019/6/25 0:10	29.2	
2019/6/25 0:20	29.2	
2019/6/25 0:30	29.2	
2019/6/25 0:40	29.2	
2019/6/25 0:50	29.2	
2019/6/25 1:00	29.2	0
2019/6/25 1:10	29.2	
2019/6/25 1:20	29.2	
2019/6/25 1:30	29.2	
2019/6/25 1:40	29.2	
2019/6/25 1:50	29.2	
2019/6/25 2:00	29.2	0
2019/6/25 2:10	29.2	
2019/6/25 2:20	29.2	
2019/6/25 2:30	29.2	
2019/6/25 2:40	29.2	
2019/6/25 2:50	29.2	
2019/6/25 3:00	29.2	0
2019/6/25 3:10	29.2	
2019/6/25 3:20	29.2	
2019/6/25 3:30	29.2	
2019/6/25 3:40	29.2	
2019/6/25 3:50	29.2	
2019/6/25 4:00	29.2	0
2019/6/25 4:10	29.2	
2019/6/25 4:20	29.2	
2019/6/25 4:30	29.2	
2019/6/25 4:40	29.2	
2019/6/25 4:50	29.2	
2019/6/25 5:00	29.2	0
2019/6/25 5:10	29.2	
2019/6/25 5:20	29.2	
2019/6/25 5:30	29.2	
2019/6/25 5:40	29.2	
2019/6/25 5:50	29.2	
2019/6/25 6:00	29.2	0
2019/6/25 6:10	29.2	
2019/6/25 6:20	29.2	
2019/6/25 6:30	29.2	
2019/6/25 6:40	29.2	
2019/6/25 6:50	29.2	

観測地点 瀬戸石ダム下流 (水位)		
年/月/日 時:分	観測項目	
	水位(m)	雨量(mm/h)
2019/6/25 7:00	29.2	0
2019/6/25 7:10	29.2	
2019/6/25 7:20	29.2	
2019/6/25 7:30	29.2	
2019/6/25 7:40	29.2	
2019/6/25 7:50	29.2	
2019/6/25 8:00	29.2	0
2019/6/25 8:10	29.2	
2019/6/25 8:20	29.2	
2019/6/25 8:30	29.2	
2019/6/25 8:40	29.2	
2019/6/25 8:50	29.2	
2019/6/25 9:00	29.2	0
2019/6/25 9:10	29.2	
2019/6/25 9:20	29.2	
2019/6/25 9:30	29.2	
2019/6/25 9:40	29.2	
2019/6/25 9:50	29.2	
2019/6/25 10:00	29.2	0
2019/6/25 10:10	29.2	
2019/6/25 10:20	29.2	
2019/6/25 10:30	29.2	
2019/6/25 10:40	29.2	
2019/6/25 10:50	29.2	
2019/6/25 11:00	29.2	0
2019/6/25 11:10	29.2	
2019/6/25 11:20	29.2	
2019/6/25 11:30	29.2	
2019/6/25 11:40	29.2	
2019/6/25 11:50	29.2	
2019/6/25 12:00	29.2	0
2019/6/25 12:10	29.2	
2019/6/25 12:20	29.2	
2019/6/25 12:30	29.2	
2019/6/25 12:40	29.2	
2019/6/25 12:50	29.2	
2019/6/25 13:00	29.2	0
2019/6/25 13:10	29.2	
2019/6/25 13:20	29.2	
2019/6/25 13:30	29.2	
2019/6/25 13:40	29.2	
2019/6/25 13:50	29.2	
2019/6/25 14:00	29.2	0
2019/6/25 14:10	29.2	
2019/6/25 14:20	29.2	
2019/6/25 14:30	29.2	
2019/6/25 14:40	29.2	
2019/6/25 14:50	29.2	
2019/6/25 15:00	29.2	0
2019/6/25 15:10	29.2	
2019/6/25 15:20	29.2	
2019/6/25 15:30	29.2	
2019/6/25 15:40	29.2	
2019/6/25 15:50	29.2	
2019/6/25 16:00	29.2	0
2019/6/25 16:10	29.2	
2019/6/25 16:20	29.2	
2019/6/25 16:30	29.2	
2019/6/25 16:40	29.2	
2019/6/25 16:50	29.2	
2019/6/25 17:00	29.2	0
2019/6/25 17:10	29.2	
2019/6/25 17:20	29.2	
2019/6/25 17:30	29.2	
2019/6/25 17:40	29.2	
2019/6/25 17:50	29.2	
2019/6/25 18:00	29.2	0
2019/6/25 18:10	29.2	
2019/6/25 18:20	29.2	

観測地点 瀬戸石ダム下流 (水位)		
年/月/日 時:分	観測項目	
	水位(m)	雨量(mm/h)
2019/6/25 18:30	29.2	
2019/6/25 18:40	29.2	
2019/6/25 18:50	29.2	
2019/6/25 19:00	29.2	0
2019/6/25 19:10	29.2	
2019/6/25 19:20	29.2	
2019/6/25 19:30	29.2	
2019/6/25 19:40	29.2	
2019/6/25 19:50	29.2	
2019/6/25 20:00	29.2	0
2019/6/25 20:10	29.2	
2019/6/25 20:20	29.2	
2019/6/25 20:30	29.2	
2019/6/25 20:40	29.2	
2019/6/25 20:50	29.2	
2019/6/25 21:00	29.2	0
2019/6/25 21:10	29.2	
2019/6/25 21:20	29.2	
2019/6/25 21:30	29.2	
2019/6/25 21:40	29.2	
2019/6/25 21:50	29.2	
2019/6/25 22:00	29.2	0
2019/6/25 22:10	29.2	
2019/6/25 22:20	29.2	
2019/6/25 22:30	29.2	
2019/6/25 22:40	29.2	
2019/6/25 22:50	29.2	
2019/6/25 23:00	29.2	0
2019/6/25 23:10	29.2	
2019/6/25 23:20	29.2	
2019/6/25 23:30	29.2	
2019/6/25 23:40	29.2	
2019/6/25 23:50	29.2	
2019/6/26 0:00	29.2	0
2019/6/26 0:10	29.2	
2019/6/26 0:20	29.2	
2019/6/26 0:30	29.2	
2019/6/26 0:40	29.2	
2019/6/26 0:50	29.2	
2019/6/26 1:00	29.2	0
2019/6/26 1:10	29.2	
2019/6/26 1:20	29.2	
2019/6/26 1:30	29.2	
2019/6/26 1:40	29.2	
2019/6/26 1:50	29.2	
2019/6/26 2:00	29.2	0
2019/6/26 2:10	29.2	
2019/6/26 2:20	29.2	
2019/6/26 2:30	29.2	
2019/6/26 2:40	29.2	
2019/6/26 2:50	29.2	
2019/6/26 3:00	29.2	0
2019/6/26 3:10	29.2	
2019/6/26 3:20	29.2	
2019/6/26 3:30	29.2	
2019/6/26 3:40	29.2	
2019/6/26 3:50	29.2	
2019/6/26 4:00	29.2	0
2019/6/26 4:10	29.2	
2019/6/26 4:20	29.2	
2019/6/26 4:30	29.2	
2019/6/26 4:40	29.2	
2019/6/26 4:50	29.2	
2019/6/26 5:00	29.2	0
2019/6/26 5:10	29.2	
2019/6/26 5:20	29.2	
2019/6/26 5:30	29.2	
2019/6/26 5:40	29.2	
2019/6/26 5:50	29.2	

観測地点 瀬戸石ダム下流 (水位)		
年/月/日 時:分	観測項目	
	水位(m)	雨量(mm/h)
2019/6/26 6:00	29.2	0
2019/6/26 6:10	29.2	
2019/6/26 6:20	29.2	
2019/6/26 6:30	29.2	
2019/6/26 6:40	29.2	
2019/6/26 6:50	29.2	
2019/6/26 7:00	29.2	0
2019/6/26 7:10	29.2	
2019/6/26 7:20	29.2	
2019/6/26 7:30	29.2	
2019/6/26 7:40	29.2	
2019/6/26 7:50	29.2	
2019/6/26 8:00	29.2	0
2019/6/26 8:10	29.2	
2019/6/26 8:20	29.2	
2019/6/26 8:30	29.2	
2019/6/26 8:40	29.2	
2019/6/26 8:50	29.2	
2019/6/26 9:00	29.2	0
2019/6/26 9:10	29.2	
2019/6/26 9:20	29.2	
2019/6/26 9:30	29.2	
2019/6/26 9:40	29.2	
2019/6/26 9:50	29.2	
2019/6/26 10:00	29.2	0
2019/6/26 10:10	29.2	
2019/6/26 10:20	29.2	
2019/6/26 10:30	29.3	
2019/6/26 10:40	29.3	
2019/6/26 10:50	29.4	
2019/6/26 11:00	29.4	5
2019/6/26 11:10	29.4	
2019/6/26 11:20	29.4	
2019/6/26 11:30	29.4	
2019/6/26 11:40	29.4	
2019/6/26 11:50	29.4	
2019/6/26 12:00	29.4	1
2019/6/26 12:10	29.4	
2019/6/26 12:20	29.4	
2019/6/26 12:30	29.4	
2019/6/26 12:40	29.4	
2019/6/26 12:50	29.4	
2019/6/26 13:00	29.4	3
2019/6/26 13:10	29.4	
2019/6/26 13:20	29.4	
2019/6/26 13:30	29.4	
2019/6/26 13:40	29.4	
2019/6/26 13:50	29.4	
2019/6/26 14:00	29.4	1
2019/6/26 14:10	29.4	
2019/6/26 14:20	29.4	
2019/6/26 14:30	29.4	
2019/6/26 14:40	29.4	
2019/6/26 14:50	29.4	
2019/6/26 15:00	29.4	0
2019/6/26 15:10	29.4	
2019/6/26 15:20	29.4	
2019/6/26 15:30	29.4	
2019/6/26 15:40	29.4	
2019/6/26 15:50	29.4	
2019/6/26 16:00	29.4	0
2019/6/26 16:10	29.4	
2019/6/26 16:20	29.4	
2019/6/26 16:30	29.4	
2019/6/26 16:40	29.4	
2019/6/26 16:50	29.4	
2019/6/26 17:00	29.4	1
2019/6/26 17:10	29.4	
2019/6/26 17:20	29.4	



観測地点 瀬戸石ダム下流 (水位)		
年/月/日 時:分	観測項目	
	水位(m)	雨量(mm/h)
2019/6/26 17:30	29.4	
2019/6/26 17:40	29.4	
2019/6/26 17:50	29.4	
2019/6/26 18:00	29.4	1
2019/6/26 18:10	29.4	
2019/6/26 18:20	29.4	
2019/6/26 18:30	29.4	
2019/6/26 18:40	29.4	
2019/6/26 18:50	29.4	
2019/6/26 19:00	29.4	0
2019/6/26 19:10	29.4	
2019/6/26 19:20	29.4	
2019/6/26 19:30	29.5	
2019/6/26 19:40	29.5	
2019/6/26 19:50	29.5	
2019/6/26 20:00	29.6	0
2019/6/26 20:10	29.6	
2019/6/26 20:20	29.7	
2019/6/26 20:30	29.7	
2019/6/26 20:40	29.8	
2019/6/26 20:50	29.8	
2019/6/26 21:00	29.8	0
2019/6/26 21:10	29.8	
2019/6/26 21:20	29.8	
2019/6/26 21:30	29.8	
2019/6/26 21:40	29.8	
2019/6/26 21:50	29.8	
2019/6/26 22:00	29.8	0
2019/6/26 22:10	29.8	
2019/6/26 22:20	29.8	
2019/6/26 22:30	29.8	
2019/6/26 22:40	29.8	
2019/6/26 22:50	29.8	
2019/6/26 23:00	29.9	0
2019/6/26 23:10	30.0	
2019/6/26 23:20	30.0	
2019/6/26 23:30	30.0	
2019/6/26 23:40	30.0	
2019/6/26 23:50	29.9	
2019/6/27 0:00	29.9	0
2019/6/27 0:10	29.9	
2019/6/27 0:20	29.9	
2019/6/27 0:30	29.9	
2019/6/27 0:40	29.9	
2019/6/27 0:50	29.9	
2019/6/27 1:00	29.9	0
2019/6/27 1:10	29.9	
2019/6/27 1:20	29.8	
2019/6/27 1:30	29.8	
2019/6/27 1:40	29.8	
2019/6/27 1:50	29.8	
2019/6/27 2:00	29.8	2
2019/6/27 2:10	29.8	
2019/6/27 2:20	29.8	
2019/6/27 2:30	29.8	
2019/6/27 2:40	29.8	
2019/6/27 2:50	29.8	
2019/6/27 3:00	29.8	0
2019/6/27 3:10	29.8	
2019/6/27 3:20	29.8	
2019/6/27 3:30	29.8	
2019/6/27 3:40	29.7	
2019/6/27 3:50	29.7	
2019/6/27 4:00	29.7	1
2019/6/27 4:10	29.7	
2019/6/27 4:20	29.7	
2019/6/27 4:30	29.7	
2019/6/27 4:40	29.7	
2019/6/27 4:50	29.7	

観測地点 瀬戸石ダム下流 (水位)		
年/月/日 時:分	観測項目	
	水位(m)	雨量(mm/h)
2019/6/27 5:00	29.7	3
2019/6/27 5:10	29.7	
2019/6/27 5:20	29.7	
2019/6/27 5:30	29.7	
2019/6/27 5:40	29.7	
2019/6/27 5:50	29.7	
2019/6/27 6:00	29.7	0
2019/6/27 6:10	29.7	
2019/6/27 6:20	29.7	
2019/6/27 6:30	29.7	
2019/6/27 6:40	29.7	
2019/6/27 6:50	29.7	
2019/6/27 7:00	29.7	3
2019/6/27 7:10	29.7	
2019/6/27 7:20	29.7	
2019/6/27 7:30	29.7	
2019/6/27 7:40	29.7	
2019/6/27 7:50	29.7	
2019/6/27 8:00	29.7	0
2019/6/27 8:10	29.7	
2019/6/27 8:20	29.8	
2019/6/27 8:30	29.8	
2019/6/27 8:40	29.8	
2019/6/27 8:50	29.8	
2019/6/27 9:00	29.8	2
2019/6/27 9:10	29.8	
2019/6/27 9:20	29.8	
2019/6/27 9:30	29.8	
2019/6/27 9:40	29.8	
2019/6/27 9:50	29.8	
2019/6/27 10:00	29.8	1
2019/6/27 10:10	29.8	
2019/6/27 10:20	29.8	
2019/6/27 10:30	29.8	
2019/6/27 10:40	29.8	
2019/6/27 10:50	29.8	
2019/6/27 11:00	29.8	0
2019/6/27 11:10	29.9	
2019/6/27 11:20	30.0	
2019/6/27 11:30	30.0	
2019/6/27 11:40	30.0	
2019/6/27 11:50	30.0	
2019/6/27 12:00	30.0	2
2019/6/27 12:10	30.0	
2019/6/27 12:20	30.1	
2019/6/27 12:30	30.1	
2019/6/27 12:40	30.1	
2019/6/27 12:50	30.1	
2019/6/27 13:00	30.1	5
2019/6/27 13:10	30.1	
2019/6/27 13:20	30.1	
2019/6/27 13:30	30.1	
2019/6/27 13:40	30.1	
2019/6/27 13:50	30.1	
2019/6/27 14:00	30.1	5
2019/6/27 14:10	30.1	
2019/6/27 14:20	30.1	
2019/6/27 14:30	30.1	
2019/6/27 14:40	30.1	
2019/6/27 14:50	30.1	
2019/6/27 15:00	30.1	0
2019/6/27 15:10	30.1	
2019/6/27 15:20	30.1	
2019/6/27 15:30	30.1	
2019/6/27 15:40	30.1	
2019/6/27 15:50	30.1	
2019/6/27 16:00	30.1	0
2019/6/27 16:10	30.1	
2019/6/27 16:20	30.1	

観測地点 瀬戸石ダム下流 (水位)		
年/月/日 時:分	観測項目	
	水位(m)	雨量(mm/h)
2019/6/27 16:30	30.1	
2019/6/27 16:40	30.1	
2019/6/27 16:50	30.1	
2019/6/27 17:00	30.1	0
2019/6/27 17:10	30.1	
2019/6/27 17:20	30.1	
2019/6/27 17:30	30.1	
2019/6/27 17:40	30.1	
2019/6/27 17:50	30.1	
2019/6/27 18:00	30.1	0
2019/6/27 18:10	30.1	
2019/6/27 18:20	30.1	
2019/6/27 18:30	30.1	
2019/6/27 18:40	30.1	
2019/6/27 18:50	30.1	
2019/6/27 19:00	30.1	0
2019/6/27 19:10	30.1	
2019/6/27 19:20	30.1	
2019/6/27 19:30	30.1	
2019/6/27 19:40	30.1	
2019/6/27 19:50	30.1	
2019/6/27 20:00	30.1	0
2019/6/27 20:10	30.1	
2019/6/27 20:20	30.1	
2019/6/27 20:30	30.1	
2019/6/27 20:40	30.1	
2019/6/27 20:50	30.1	
2019/6/27 21:00	30.1	0
2019/6/27 21:10	30.1	
2019/6/27 21:20	30.1	
2019/6/27 21:30	30.1	
2019/6/27 21:40	30.1	
2019/6/27 21:50	30.1	
2019/6/27 22:00	30.1	0
2019/6/27 22:10	30.1	
2019/6/27 22:20	30.1	
2019/6/27 22:30	30.1	
2019/6/27 22:40	30.1	
2019/6/27 22:50	30.1	
2019/6/27 23:00	30.1	1
2019/6/27 23:10	30.1	
2019/6/27 23:20	30.1	
2019/6/27 23:30	30.1	
2019/6/27 23:40	30.1	
2019/6/27 23:50	30.1	
2019/6/28 0:00	30.1	2
2019/6/28 0:10	30.1	
2019/6/28 0:20	30.1	
2019/6/28 0:30	30.1	
2019/6/28 0:40	30.1	
2019/6/28 0:50	30.1	
2019/6/28 1:00	30.1	0
2019/6/28 1:10	30.1	
2019/6/28 1:20	30.1	
2019/6/28 1:30	30.1	
2019/6/28 1:40	30.1	
2019/6/28 1:50	30.1	
2019/6/28 2:00	30.1	0
2019/6/28 2:10	30.1	
2019/6/28 2:20	30.1	
2019/6/28 2:30	30.1	
2019/6/28 2:40	30.1	
2019/6/28 2:50	30.1	
2019/6/28 3:00	30.1	0
2019/6/28 3:10	30.1	
2019/6/28 3:20	30.1	
2019/6/28 3:30	30.1	
2019/6/28 3:40	30.1	
2019/6/28 3:50	30.1	

観測地点 瀬戸石ダム下流 (水位)		
年/月/日 時:分	観測項目	
	水位(m)	雨量(mm/h)
2019/6/28 4:00	30.1	0
2019/6/28 4:10	30.1	
2019/6/28 4:20	30.1	
2019/6/28 4:30	30.1	
2019/6/28 4:40	30.1	
2019/6/28 4:50	30.1	
2019/6/28 5:00	30.1	0
2019/6/28 5:10	30.1	
2019/6/28 5:20	30.1	
2019/6/28 5:30	30.1	
2019/6/28 5:40	30.1	
2019/6/28 5:50	30.1	
2019/6/28 6:00	30.1	1
2019/6/28 6:10	30.1	
2019/6/28 6:20	30.1	
2019/6/28 6:30	30.1	
2019/6/28 6:40	30.1	
2019/6/28 6:50	30.1	
2019/6/28 7:00	30.1	4
2019/6/28 7:10	30.1	
2019/6/28 7:20	30.1	
2019/6/28 7:30	30.1	
2019/6/28 7:40	30.1	
2019/6/28 7:50	30.1	
2019/6/28 8:00	30.1	1
2019/6/28 8:10	30.1	
2019/6/28 8:20	30.0	
2019/6/28 8:30	30.0	
2019/6/28 8:40	30.0	
2019/6/28 8:50	30.1	
2019/6/28 9:00	30.1	20
2019/6/28 9:10	30.1	
2019/6/28 9:20	30.1	
2019/6/28 9:30	30.1	
2019/6/28 9:40	30.1	
2019/6/28 9:50	30.1	
2019/6/28 10:00	30.1	6
2019/6/28 10:10	30.1	
2019/6/28 10:20	30.1	
2019/6/28 10:30	30.1	
2019/6/28 10:40	30.2	
2019/6/28 10:50	30.2	
2019/6/28 11:00	30.2	0
2019/6/28 11:10	30.3	
2019/6/28 11:20	30.3	
2019/6/28 11:30	30.4	
2019/6/28 11:40	30.5	
2019/6/28 11:50	30.6	
2019/6/28 12:00	30.7	0
2019/6/28 12:10	30.8	
2019/6/28 12:20	30.9	
2019/6/28 12:30	31.0	
2019/6/28 12:40	31.2	
2019/6/28 12:50	31.3	
2019/6/28 13:00	31.4	0
2019/6/28 13:10	31.5	
2019/6/28 13:20	31.7	
2019/6/28 13:30	31.8	
2019/6/28 13:40	31.8	
2019/6/28 13:50	31.9	
2019/6/28 14:00	32.0	0
2019/6/28 14:10	32.1	
2019/6/28 14:20	32.1	
2019/6/28 14:30	32.1	
2019/6/28 14:40	32.0	
2019/6/28 14:50	32.0	
2019/6/28 15:00	32.0	0
2019/6/28 15:10	32.0	
2019/6/28 15:20	32.0	

観測地点 瀬戸石ダム下流 (水位)		
年/月/日 時:分	観測項目	
	水位(m)	雨量(mm/h)
2019/6/28 15:30	31.9	
2019/6/28 15:40	32.0	
2019/6/28 15:50	32.0	
2019/6/28 16:00	31.9	0
2019/6/28 16:10	32.0	
2019/6/28 16:20	32.0	
2019/6/28 16:30	31.9	
2019/6/28 16:40	31.8	
2019/6/28 16:50	31.8	
2019/6/28 17:00	31.8	0
2019/6/28 17:10	31.7	
2019/6/28 17:20	31.7	
2019/6/28 17:30	31.7	
2019/6/28 17:40	31.6	
2019/6/28 17:50	31.7	
2019/6/28 18:00	31.6	0
2019/6/28 18:10	31.6	
2019/6/28 18:20	31.6	
2019/6/28 18:30	31.6	
2019/6/28 18:40	31.6	
2019/6/28 18:50	31.6	
2019/6/28 19:00	31.6	0
2019/6/28 19:10	31.6	
2019/6/28 19:20	31.6	
2019/6/28 19:30	31.6	
2019/6/28 19:40	31.6	
2019/6/28 19:50	31.6	
2019/6/28 20:00	31.6	0
2019/6/28 20:10	31.6	
2019/6/28 20:20	31.6	
2019/6/28 20:30	31.6	
2019/6/28 20:40	31.6	
2019/6/28 20:50	31.6	
2019/6/28 21:00	31.6	0
2019/6/28 21:10	31.6	
2019/6/28 21:20	31.6	
2019/6/28 21:30	31.6	
2019/6/28 21:40	31.6	
2019/6/28 21:50	31.6	
2019/6/28 22:00	31.6	0
2019/6/28 22:10	31.6	
2019/6/28 22:20	31.6	
2019/6/28 22:30	31.6	
2019/6/28 22:40	31.5	
2019/6/28 22:50	31.5	
2019/6/28 23:00	31.5	0
2019/6/28 23:10	31.5	
2019/6/28 23:20	31.5	
2019/6/28 23:30	31.4	
2019/6/28 23:40	31.4	
2019/6/28 23:50	31.4	
2019/6/29 0:00	31.4	0
2019/6/29 0:10	31.3	
2019/6/29 0:20	31.3	
2019/6/29 0:30	31.3	
2019/6/29 0:40	31.3	
2019/6/29 0:50	31.3	
2019/6/29 1:00	31.3	0
2019/6/29 1:10	31.3	
2019/6/29 1:20	31.2	
2019/6/29 1:30	31.2	
2019/6/29 1:40	31.2	
2019/6/29 1:50	31.2	
2019/6/29 2:00	31.1	0
2019/6/29 2:10	31.1	
2019/6/29 2:20	31.1	
2019/6/29 2:30	31.1	
2019/6/29 2:40	31.0	
2019/6/29 2:50	31.0	

観測地点 瀬戸石ダム下流 (水位)		
年/月/日 時:分	観測項目	
	水位(m)	雨量(mm/h)
2019/6/29 3:00	31.1	0
2019/6/29 3:10	31.0	
2019/6/29 3:20	31.0	
2019/6/29 3:30	31.0	
2019/6/29 3:40	31.0	
2019/6/29 3:50	31.0	
2019/6/29 4:00	31.0	0
2019/6/29 4:10	31.0	
2019/6/29 4:20	31.0	
2019/6/29 4:30	30.9	
2019/6/29 4:40	30.9	
2019/6/29 4:50	30.9	
2019/6/29 5:00	30.9	0
2019/6/29 5:10	30.9	
2019/6/29 5:20	30.9	
2019/6/29 5:30	30.9	
2019/6/29 5:40	30.9	
2019/6/29 5:50	30.8	
2019/6/29 6:00	30.9	0
2019/6/29 6:10	30.8	
2019/6/29 6:20	30.9	
2019/6/29 6:30	30.9	
2019/6/29 6:40	30.8	
2019/6/29 6:50	30.8	
2019/6/29 7:00	30.8	0
2019/6/29 7:10	30.8	
2019/6/29 7:20	30.8	
2019/6/29 7:30	30.8	
2019/6/29 7:40	30.8	
2019/6/29 7:50	30.8	
2019/6/29 8:00	30.8	1
2019/6/29 8:10	30.7	
2019/6/29 8:20	30.7	
2019/6/29 8:30	30.8	
2019/6/29 8:40	30.7	
2019/6/29 8:50	30.7	
2019/6/29 9:00	30.7	0
2019/6/29 9:10	30.7	
2019/6/29 9:20	30.7	
2019/6/29 9:30	30.7	
2019/6/29 9:40	30.7	
2019/6/29 9:50	30.7	
2019/6/29 10:00	30.7	2
2019/6/29 10:10	30.7	
2019/6/29 10:20	30.7	
2019/6/29 10:30	30.7	
2019/6/29 10:40	30.7	
2019/6/29 10:50	30.7	
2019/6/29 11:00	30.7	1
2019/6/29 11:10	30.7	
2019/6/29 11:20	30.6	
2019/6/29 11:30	30.6	
2019/6/29 11:40	30.6	
2019/6/29 11:50	30.6	
2019/6/29 12:00	30.6	0
2019/6/29 12:10	30.6	
2019/6/29 12:20	30.6	
2019/6/29 12:30	30.6	
2019/6/29 12:40	30.6	
2019/6/29 12:50	30.6	
2019/6/29 13:00	30.6	1
2019/6/29 13:10	30.6	
2019/6/29 13:20	30.6	
2019/6/29 13:30	30.6	
2019/6/29 13:40	30.6	
2019/6/29 13:50	30.6	
2019/6/29 14:00	30.6	5
2019/6/29 14:10	30.6	
2019/6/29 14:20	30.5	

観測地点 瀬戸石ダム下流 (水位)		
年/月/日 時:分	観測項目	
	水位(m)	雨量(mm/h)
2019/6/29 14:30	30.5	
2019/6/29 14:40	30.6	
2019/6/29 14:50	30.6	
2019/6/29 15:00	30.6	4
2019/6/29 15:10	30.6	
2019/6/29 15:20	30.6	
2019/6/29 15:30	30.6	
2019/6/29 15:40	30.6	
2019/6/29 15:50	30.7	
2019/6/29 16:00	30.8	欠測
2019/6/29 16:10	30.8	
2019/6/29 16:20	30.9	
2019/6/29 16:30	30.9	
2019/6/29 16:40	30.9	
2019/6/29 16:50	30.9	
2019/6/29 17:00	30.9	欠測
2019/6/29 17:10	31.0	
2019/6/29 17:20	30.9	
2019/6/29 17:30	31.0	
2019/6/29 17:40	30.9	
2019/6/29 17:50	30.9	
2019/6/29 18:00	30.9	0
2019/6/29 18:10	30.9	
2019/6/29 18:20	30.9	
2019/6/29 18:30	31.0	
2019/6/29 18:40	30.9	
2019/6/29 18:50	30.9	
2019/6/29 19:00	30.9	0
2019/6/29 19:10	30.9	
2019/6/29 19:20	30.9	
2019/6/29 19:30	30.9	
2019/6/29 19:40	30.8	
2019/6/29 19:50	30.8	
2019/6/29 20:00	30.8	0
2019/6/29 20:10	30.8	
2019/6/29 20:20	30.8	
2019/6/29 20:30	30.8	
2019/6/29 20:40	30.8	
2019/6/29 20:50	30.8	
2019/6/29 21:00	30.8	0
2019/6/29 21:10	30.8	
2019/6/29 21:20	30.8	
2019/6/29 21:30	30.8	
2019/6/29 21:40	30.7	
2019/6/29 21:50	30.8	
2019/6/29 22:00	30.8	0
2019/6/29 22:10	30.9	
2019/6/29 22:20	30.9	
2019/6/29 22:30	30.9	
2019/6/29 22:40	30.9	
2019/6/29 22:50	30.9	
2019/6/29 23:00	30.9	0
2019/6/29 23:10	30.9	
2019/6/29 23:20	30.9	
2019/6/29 23:30	31.0	
2019/6/29 23:40	31.0	
2019/6/29 23:50	31.0	
2019/6/30 0:00	31.0	0
2019/6/30 0:10	31.0	
2019/6/30 0:20	31.0	
2019/6/30 0:30	31.0	
2019/6/30 0:40	31.1	
2019/6/30 0:50	31.1	
2019/6/30 1:00	31.1	0
2019/6/30 1:10	31.1	
2019/6/30 1:20	31.1	
2019/6/30 1:30	31.1	
2019/6/30 1:40	31.1	
2019/6/30 1:50	31.1	

観測地点 瀬戸石ダム下流 (水位)		
年/月/日 時:分	観測項目	
	水位(m)	雨量(mm/h)
2019/6/30 2:00	31.1	1
2019/6/30 2:10	31.1	
2019/6/30 2:20	31.1	
2019/6/30 2:30	31.1	
2019/6/30 2:40	31.1	
2019/6/30 2:50	31.1	
2019/6/30 3:00	31.1	1
2019/6/30 3:10	31.1	
2019/6/30 3:20	31.1	
2019/6/30 3:30	31.1	
2019/6/30 3:40	31.1	
2019/6/30 3:50	31.1	
2019/6/30 4:00	31.0	0
2019/6/30 4:10	31.1	
2019/6/30 4:20	31.1	
2019/6/30 4:30	31.1	
2019/6/30 4:40	31.1	
2019/6/30 4:50	31.1	
2019/6/30 5:00	31.1	0
2019/6/30 5:10	31.1	
2019/6/30 5:20	31.1	
2019/6/30 5:30	31.1	
2019/6/30 5:40	31.2	
2019/6/30 5:50	31.2	
2019/6/30 6:00	31.2	0
2019/6/30 6:10	31.2	
2019/6/30 6:20	31.2	
2019/6/30 6:30	31.2	
2019/6/30 6:40	31.2	
2019/6/30 6:50	31.2	
2019/6/30 7:00	31.2	8
2019/6/30 7:10	31.2	
2019/6/30 7:20	31.1	
2019/6/30 7:30	31.2	
2019/6/30 7:40	31.1	
2019/6/30 7:50	31.2	
2019/6/30 8:00	31.1	3
2019/6/30 8:10	31.2	
2019/6/30 8:20	31.1	
2019/6/30 8:30	31.1	
2019/6/30 8:40	31.1	
2019/6/30 8:50	31.2	
2019/6/30 9:00	31.1	18
2019/6/30 9:10	31.1	
2019/6/30 9:20	31.2	
2019/6/30 9:30	31.1	
2019/6/30 9:40	31.2	
2019/6/30 9:50	31.2	
2019/6/30 10:00	31.3	7
2019/6/30 10:10	31.4	
2019/6/30 10:20	31.4	
2019/6/30 10:30	31.5	
2019/6/30 10:40	31.5	
2019/6/30 10:50	31.5	
2019/6/30 11:00	31.5	11
2019/6/30 11:10	31.5	
2019/6/30 11:20	31.6	
2019/6/30 11:30	31.7	
2019/6/30 11:40	31.7	
2019/6/30 11:50	31.8	
2019/6/30 12:00	31.9	16
2019/6/30 12:10	32.0	
2019/6/30 12:20	32.1	
2019/6/30 12:30	32.2	
2019/6/30 12:40	32.3	
2019/6/30 12:50	32.3	
2019/6/30 13:00	32.4	13
2019/6/30 13:10	32.5	
2019/6/30 13:20	32.6	



観測地点 瀬戸石ダム下流 (水位)		
年/月/日 時:分	観測項目	
	水位(m)	雨量(mm/h)
2019/6/30 13:30	32.7	
2019/6/30 13:40	32.9	
2019/6/30 13:50	33.0	
2019/6/30 14:00	33.1	5
2019/6/30 14:10	33.3	
2019/6/30 14:20	33.4	
2019/6/30 14:30	33.5	
2019/6/30 14:40	33.7	
2019/6/30 14:50	33.8	
2019/6/30 15:00	34.0	8
2019/6/30 15:10	34.1	
2019/6/30 15:20	34.3	
2019/6/30 15:30	34.4	
2019/6/30 15:40	34.6	
2019/6/30 15:50	34.8	
2019/6/30 16:00	34.8	3
2019/6/30 16:10	34.9	
2019/6/30 16:20	35.0	
2019/6/30 16:30	34.9	
2019/6/30 16:40	35.0	
2019/6/30 16:50	35.1	
2019/6/30 17:00	35.1	2
2019/6/30 17:10	35.1	
2019/6/30 17:20	35.1	
2019/6/30 17:30	35.1	
2019/6/30 17:40	35.1	
2019/6/30 17:50	35.2	
2019/6/30 18:00	35.2	1
2019/6/30 18:10	35.2	
2019/6/30 18:20	35.1	
2019/6/30 18:30	35.1	
2019/6/30 18:40	35.0	
2019/6/30 18:50	35.1	
2019/6/30 19:00	35.2	6
2019/6/30 19:10	35.0	
2019/6/30 19:20	35.0	
2019/6/30 19:30	35.0	
2019/6/30 19:40	34.9	
2019/6/30 19:50	34.9	
2019/6/30 20:00	34.9	0
2019/6/30 20:10	34.9	
2019/6/30 20:20	34.9	
2019/6/30 20:30	34.9	
2019/6/30 20:40	34.8	
2019/6/30 20:50	34.8	
2019/6/30 21:00	34.8	5
2019/6/30 21:10	34.8	
2019/6/30 21:20	34.7	
2019/6/30 21:30	34.6	
2019/6/30 21:40	34.5	
2019/6/30 21:50	34.6	
2019/6/30 22:00	34.4	0
2019/6/30 22:10	34.5	
2019/6/30 22:20	34.5	
2019/6/30 22:30	34.5	
2019/6/30 22:40	34.5	
2019/6/30 22:50	34.4	
2019/6/30 23:00	34.4	1
2019/6/30 23:10	34.5	
2019/6/30 23:20	34.5	
2019/6/30 23:30	34.4	
2019/6/30 23:40	34.4	
2019/6/30 23:50	34.4	
2019/7/1 0:00	34.4	11
2019/7/1 0:10	34.4	
2019/7/1 0:20	34.5	
2019/7/1 0:30	34.5	
2019/7/1 0:40	34.4	
2019/7/1 0:50	34.5	

観測地点 瀬戸石ダム下流 (水位)		
年/月/日 時:分	観測項目	
	水位(m)	雨量(mm/h)
2019/7/1 1:00	34.5	12
2019/7/1 1:10	34.5	
2019/7/1 1:20	34.5	
2019/7/1 1:30	34.5	
2019/7/1 1:40	34.4	
2019/7/1 1:50	34.6	
2019/7/1 2:00	34.6	4
2019/7/1 2:10	34.6	
2019/7/1 2:20	34.8	
2019/7/1 2:30	34.7	
2019/7/1 2:40	34.8	
2019/7/1 2:50	34.8	
2019/7/1 3:00	34.8	2
2019/7/1 3:10	34.9	
2019/7/1 3:20	34.9	
2019/7/1 3:30	34.9	
2019/7/1 3:40	35.0	
2019/7/1 3:50	35.0	
2019/7/1 4:00	35.1	15
2019/7/1 4:10	35.2	
2019/7/1 4:20	35.4	
2019/7/1 4:30	35.4	
2019/7/1 4:40	35.4	
2019/7/1 4:50	35.5	
2019/7/1 5:00	35.6	15
2019/7/1 5:10	35.6	
2019/7/1 5:20	35.5	
2019/7/1 5:30	35.6	
2019/7/1 5:40	35.6	
2019/7/1 5:50	35.6	
2019/7/1 6:00	35.6	2
2019/7/1 6:10	35.7	
2019/7/1 6:20	35.6	
2019/7/1 6:30	35.7	
2019/7/1 6:40	35.7	
2019/7/1 6:50	35.7	
2019/7/1 7:00	35.7	3
2019/7/1 7:10	35.7	
2019/7/1 7:20	35.7	
2019/7/1 7:30	35.6	
2019/7/1 7:40	35.6	
2019/7/1 7:50	35.6	
2019/7/1 8:00	35.6	11
2019/7/1 8:10	35.6	
2019/7/1 8:20	35.6	
2019/7/1 8:30	35.5	
2019/7/1 8:40	35.5	
2019/7/1 8:50	35.5	
2019/7/1 9:00	35.5	5
2019/7/1 9:10	35.4	
2019/7/1 9:20	35.5	
2019/7/1 9:30	35.4	
2019/7/1 9:40	35.4	
2019/7/1 9:50	35.4	
2019/7/1 10:00	35.5	2
2019/7/1 10:10	35.4	
2019/7/1 10:20	35.5	
2019/7/1 10:30	35.4	
2019/7/1 10:40	35.4	
2019/7/1 10:50	35.5	
2019/7/1 11:00	35.5	4
2019/7/1 11:10	35.5	
2019/7/1 11:20	35.5	
2019/7/1 11:30	35.5	
2019/7/1 11:40	35.6	
2019/7/1 11:50	35.6	
2019/7/1 12:00	35.7	3
2019/7/1 12:10	35.7	
2019/7/1 12:20	35.7	

観測地点 瀬戸石ダム下流 (水位)		
年/月/日 時:分	観測項目	
	水位(m)	雨量(mm/h)
2019/7/1 12:30	35.8	
2019/7/1 12:40	35.8	
2019/7/1 12:50	35.8	
2019/7/1 13:00	35.9	8
2019/7/1 13:10	35.9	
2019/7/1 13:20	36.0	
2019/7/1 13:30	36.0	
2019/7/1 13:40	36.1	
2019/7/1 13:50	36.1	
2019/7/1 14:00	36.2	0
2019/7/1 14:10	36.3	
2019/7/1 14:20	36.2	
2019/7/1 14:30	36.2	
2019/7/1 14:40	36.3	
2019/7/1 14:50	36.3	
2019/7/1 15:00	36.3	1
2019/7/1 15:10	36.3	
2019/7/1 15:20	36.4	
2019/7/1 15:30	36.3	
2019/7/1 15:40	36.3	
2019/7/1 15:50	36.3	
2019/7/1 16:00	36.4	2
2019/7/1 16:10	36.3	
2019/7/1 16:20	36.3	
2019/7/1 16:30	36.3	
2019/7/1 16:40	36.3	
2019/7/1 16:50	36.1	
2019/7/1 17:00	36.1	4
2019/7/1 17:10	36.2	
2019/7/1 17:20	36.1	
2019/7/1 17:30	36.2	
2019/7/1 17:40	36.1	
2019/7/1 17:50	36.0	
2019/7/1 18:00	36.0	4
2019/7/1 18:10	36.0	
2019/7/1 18:20	36.1	
2019/7/1 18:30	35.9	
2019/7/1 18:40	35.9	
2019/7/1 18:50	35.9	
2019/7/1 19:00	35.9	14
2019/7/1 19:10	35.8	
2019/7/1 19:20	35.8	
2019/7/1 19:30	35.7	
2019/7/1 19:40	35.8	
2019/7/1 19:50	35.7	
2019/7/1 20:00	35.8	13
2019/7/1 20:10	35.9	
2019/7/1 20:20	35.8	
2019/7/1 20:30	35.9	
2019/7/1 20:40	36.0	
2019/7/1 20:50	35.9	
2019/7/1 21:00	35.9	2
2019/7/1 21:10	35.9	
2019/7/1 21:20	36.0	
2019/7/1 21:30	35.9	
2019/7/1 21:40	35.9	
2019/7/1 21:50	35.9	
2019/7/1 22:00	35.9	0
2019/7/1 22:10	36.0	
2019/7/1 22:20	35.8	
2019/7/1 22:30	35.9	
2019/7/1 22:40	35.9	
2019/7/1 22:50	35.9	
2019/7/1 23:00	35.9	0
2019/7/1 23:10	35.8	
2019/7/1 23:20	35.9	
2019/7/1 23:30	35.8	
2019/7/1 23:40	35.8	
2019/7/1 23:50	35.8	

観測地点 瀬戸石ダム下流 (水位)		
年/月/日 時:分	観測項目	
	水位(m)	雨量(mm/h)
2019/7/2 0:00	35.8	0
2019/7/2 0:10	35.8	
2019/7/2 0:20	35.7	
2019/7/2 0:30	35.7	
2019/7/2 0:40	35.8	
2019/7/2 0:50	35.7	
2019/7/2 1:00	35.8	0
2019/7/2 1:10	35.6	
2019/7/2 1:20	35.6	
2019/7/2 1:30	35.6	
2019/7/2 1:40	35.5	
2019/7/2 1:50	35.5	
2019/7/2 2:00	35.5	0
2019/7/2 2:10	35.4	
2019/7/2 2:20	35.5	
2019/7/2 2:30	35.4	
2019/7/2 2:40	35.4	
2019/7/2 2:50	35.3	
2019/7/2 3:00	35.3	0
2019/7/2 3:10	35.2	
2019/7/2 3:20	35.2	
2019/7/2 3:30	35.1	
2019/7/2 3:40	35.1	
2019/7/2 3:50	35.0	
2019/7/2 4:00	35.0	0
2019/7/2 4:10	34.9	
2019/7/2 4:20	35.0	
2019/7/2 4:30	34.9	
2019/7/2 4:40	34.8	
2019/7/2 4:50	34.8	
2019/7/2 5:00	34.8	0
2019/7/2 5:10	34.8	
2019/7/2 5:20	34.7	
2019/7/2 5:30	34.7	
2019/7/2 5:40	34.6	
2019/7/2 5:50	34.7	
2019/7/2 6:00	34.6	1
2019/7/2 6:10	34.5	
2019/7/2 6:20	34.6	
2019/7/2 6:30	34.5	
2019/7/2 6:40	34.5	
2019/7/2 6:50	34.5	
2019/7/2 7:00	34.4	1
2019/7/2 7:10	34.4	
2019/7/2 7:20	34.4	
2019/7/2 7:30	34.3	
2019/7/2 7:40	34.3	
2019/7/2 7:50	34.3	
2019/7/2 8:00	34.3	0
2019/7/2 8:10	34.3	
2019/7/2 8:20	34.2	
2019/7/2 8:30	34.2	
2019/7/2 8:40	34.1	
2019/7/2 8:50	34.1	
2019/7/2 9:00	34.2	5
2019/7/2 9:10	34.1	
2019/7/2 9:20	34.1	
2019/7/2 9:30	34.1	
2019/7/2 9:40	34.0	
2019/7/2 9:50	34.0	
2019/7/2 10:00	34.0	6
2019/7/2 10:10	34.0	
2019/7/2 10:20	34.0	
2019/7/2 10:30	33.9	
2019/7/2 10:40	33.9	
2019/7/2 10:50	33.9	
2019/7/2 11:00	33.9	0
2019/7/2 11:10	33.9	
2019/7/2 11:20	33.8	

観測地点 瀬戸石ダム下流 (水位)		
年/月/日 時:分	観測項目	
	水位(m)	雨量(mm/h)
2019/7/2 11:30	33.9	
2019/7/2 11:40	33.8	
2019/7/2 11:50	33.8	
2019/7/2 12:00	33.8	0
2019/7/2 12:10	33.8	
2019/7/2 12:20	33.7	
2019/7/2 12:30	33.8	
2019/7/2 12:40	33.7	
2019/7/2 12:50	33.7	
2019/7/2 13:00	33.7	0
2019/7/2 13:10	33.7	
2019/7/2 13:20	33.7	
2019/7/2 13:30	33.7	
2019/7/2 13:40	33.7	
2019/7/2 13:50	33.7	
2019/7/2 14:00	33.7	0
2019/7/2 14:10	33.7	
2019/7/2 14:20	33.7	
2019/7/2 14:30	33.7	
2019/7/2 14:40	33.6	
2019/7/2 14:50	33.7	
2019/7/2 15:00	33.7	0
2019/7/2 15:10	33.6	
2019/7/2 15:20	33.6	
2019/7/2 15:30	33.6	
2019/7/2 15:40	33.6	
2019/7/2 15:50	33.6	
2019/7/2 16:00	33.6	0
2019/7/2 16:10	33.6	
2019/7/2 16:20	33.5	
2019/7/2 16:30	33.5	
2019/7/2 16:40	33.5	
2019/7/2 16:50	33.5	
2019/7/2 17:00	33.5	0
2019/7/2 17:10	33.5	
2019/7/2 17:20	33.5	
2019/7/2 17:30	33.5	
2019/7/2 17:40	33.5	
2019/7/2 17:50	33.4	
2019/7/2 18:00	33.4	0
2019/7/2 18:10	33.4	
2019/7/2 18:20	33.4	
2019/7/2 18:30	33.4	
2019/7/2 18:40	33.4	
2019/7/2 18:50	33.4	
2019/7/2 19:00	33.3	0
2019/7/2 19:10	33.3	
2019/7/2 19:20	33.3	
2019/7/2 19:30	33.3	
2019/7/2 19:40	33.3	
2019/7/2 19:50	33.2	
2019/7/2 20:00	33.2	0
2019/7/2 20:10	33.2	
2019/7/2 20:20	33.2	
2019/7/2 20:30	33.2	
2019/7/2 20:40	33.1	
2019/7/2 20:50	33.1	
2019/7/2 21:00	33.1	0
2019/7/2 21:10	33.1	
2019/7/2 21:20	33.1	
2019/7/2 21:30	33.1	
2019/7/2 21:40	33.1	
2019/7/2 21:50	33.1	
2019/7/2 22:00	33.1	0
2019/7/2 22:10	33.0	
2019/7/2 22:20	33.0	
2019/7/2 22:30	33.1	
2019/7/2 22:40	33.0	
2019/7/2 22:50	33.0	

観測地点 瀬戸石ダム下流 (水位)		
年/月/日 時:分	観測項目	
	水位(m)	雨量(mm/h)
2019/7/2 23:00	33.1	0
2019/7/2 23:10	33.0	
2019/7/2 23:20	33.0	
2019/7/2 23:30	33.0	
2019/7/2 23:40	33.0	
2019/7/2 23:50	33.0	
2019/7/3 0:00	33.0	0
2019/7/3 0:10	33.0	
2019/7/3 0:20	33.0	
2019/7/3 0:30	33.0	
2019/7/3 0:40	32.9	
2019/7/3 0:50	32.9	
2019/7/3 1:00	32.9	0
2019/7/3 1:10	32.9	
2019/7/3 1:20	32.8	
2019/7/3 1:30	32.9	
2019/7/3 1:40	32.9	
2019/7/3 1:50	32.9	
2019/7/3 2:00	32.9	1
2019/7/3 2:10	32.9	
2019/7/3 2:20	32.9	
2019/7/3 2:30	32.9	
2019/7/3 2:40	32.8	
2019/7/3 2:50	32.8	
2019/7/3 3:00	32.8	1
2019/7/3 3:10	32.8	
2019/7/3 3:20	32.8	
2019/7/3 3:30	32.8	
2019/7/3 3:40	32.8	
2019/7/3 3:50	32.7	
2019/7/3 4:00	32.8	0
2019/7/3 4:10	32.7	
2019/7/3 4:20	32.7	
2019/7/3 4:30	32.7	
2019/7/3 4:40	32.7	
2019/7/3 4:50	32.7	
2019/7/3 5:00	32.7	0
2019/7/3 5:10	32.7	
2019/7/3 5:20	32.6	
2019/7/3 5:30	32.7	
2019/7/3 5:40	32.7	
2019/7/3 5:50	32.7	
2019/7/3 6:00	32.6	17
2019/7/3 6:10	32.7	
2019/7/3 6:20	32.7	
2019/7/3 6:30	32.7	
2019/7/3 6:40	32.7	
2019/7/3 6:50	32.7	
2019/7/3 7:00	32.7	19
2019/7/3 7:10	32.7	
2019/7/3 7:20	32.7	
2019/7/3 7:30	32.7	
2019/7/3 7:40	32.7	
2019/7/3 7:50	32.7	
2019/7/3 8:00	32.7	11
2019/7/3 8:10	32.8	
2019/7/3 8:20	32.8	
2019/7/3 8:30	32.9	
2019/7/3 8:40	32.9	
2019/7/3 8:50	33.0	
2019/7/3 9:00	33.0	17
2019/7/3 9:10	33.1	
2019/7/3 9:20	33.2	
2019/7/3 9:30	33.3	
2019/7/3 9:40	33.5	
2019/7/3 9:50	33.6	
2019/7/3 10:00	33.7	15
2019/7/3 10:10	33.7	
2019/7/3 10:20	33.7	

観測地点 瀬戸石ダム下流 (水位)		
年/月/日 時:分	観測項目	
	水位(m)	雨量(mm/h)
2019/7/3 10:30	33.8	
2019/7/3 10:40	33.9	
2019/7/3 10:50	34.0	
2019/7/3 11:00	34.1	14
2019/7/3 11:10	34.1	
2019/7/3 11:20	34.2	
2019/7/3 11:30	34.3	
2019/7/3 11:40	34.4	
2019/7/3 11:50	34.5	
2019/7/3 12:00	34.5	11
2019/7/3 12:10	34.6	
2019/7/3 12:20	34.6	
2019/7/3 12:30	34.8	
2019/7/3 12:40	34.9	
2019/7/3 12:50	35.0	
2019/7/3 13:00	35.1	27
2019/7/3 13:10	35.3	
2019/7/3 13:20	35.3	
2019/7/3 13:30	35.4	
2019/7/3 13:40	35.6	
2019/7/3 13:50	35.6	
2019/7/3 14:00	35.6	2
2019/7/3 14:10	35.7	
2019/7/3 14:20	35.8	
2019/7/3 14:30	35.8	
2019/7/3 14:40	35.8	
2019/7/3 14:50	35.8	
2019/7/3 15:00	35.8	1
2019/7/3 15:10	35.9	
2019/7/3 15:20	35.9	
2019/7/3 15:30	35.9	
2019/7/3 15:40	35.9	
2019/7/3 15:50	36.0	
2019/7/3 16:00	35.9	4
2019/7/3 16:10	36.0	
2019/7/3 16:20	36.0	
2019/7/3 16:30	36.0	
2019/7/3 16:40	36.1	
2019/7/3 16:50	36.0	
2019/7/3 17:00	36.0	9
2019/7/3 17:10	36.0	
2019/7/3 17:20	36.1	
2019/7/3 17:30	36.0	
2019/7/3 17:40	36.1	
2019/7/3 17:50	36.1	
2019/7/3 18:00	36.2	7
2019/7/3 18:10	36.1	
2019/7/3 18:20	36.2	
2019/7/3 18:30	36.2	
2019/7/3 18:40	36.3	
2019/7/3 18:50	36.3	
2019/7/3 19:00	36.3	8
2019/7/3 19:10	36.3	
2019/7/3 19:20	36.4	
2019/7/3 19:30	36.4	
2019/7/3 19:40	36.4	
2019/7/3 19:50	36.5	
2019/7/3 20:00	36.5	4
2019/7/3 20:10	36.5	
2019/7/3 20:20	36.5	
2019/7/3 20:30	36.5	
2019/7/3 20:40	36.5	
2019/7/3 20:50	36.5	
2019/7/3 21:00	36.4	0
2019/7/3 21:10	36.5	
2019/7/3 21:20	36.6	
2019/7/3 21:30	36.5	
2019/7/3 21:40	36.7	
2019/7/3 21:50	36.5	

観測地点 瀬戸石ダム下流 (水位)		
年/月/日 時:分	観測項目	
	水位(m)	雨量(mm/h)
2019/7/3 22:00	36.6	0
2019/7/3 22:10	36.6	
2019/7/3 22:20	36.6	
2019/7/3 22:30	36.5	
2019/7/3 22:40	36.4	
2019/7/3 22:50	36.5	
2019/7/3 23:00	36.4	0
2019/7/3 23:10	36.5	
2019/7/3 23:20	36.2	
2019/7/3 23:30	36.4	
2019/7/3 23:40	36.4	
2019/7/3 23:50	36.3	
2019/7/4 0:00	36.3	0
2019/7/4 0:10	36.2	
2019/7/4 0:20	36.2	
2019/7/4 0:30	36.2	
2019/7/4 0:40	36.2	
2019/7/4 0:50	36.1	
2019/7/4 1:00	36.0	0
2019/7/4 1:10	36.1	
2019/7/4 1:20	35.9	
2019/7/4 1:30	36.0	
2019/7/4 1:40	35.9	
2019/7/4 1:50	35.8	
2019/7/4 2:00	35.8	0
2019/7/4 2:10	35.8	
2019/7/4 2:20	35.6	
2019/7/4 2:30	35.6	
2019/7/4 2:40	35.5	
2019/7/4 2:50	35.6	
2019/7/4 3:00	35.5	0
2019/7/4 3:10	35.5	
2019/7/4 3:20	35.5	
2019/7/4 3:30	35.3	
2019/7/4 3:40	35.3	
2019/7/4 3:50	35.2	
2019/7/4 4:00	35.2	0
2019/7/4 4:10	35.2	
2019/7/4 4:20	35.2	
2019/7/4 4:30	35.1	
2019/7/4 4:40	35.0	
2019/7/4 4:50	35.0	
2019/7/4 5:00	35.0	0
2019/7/4 5:10	35.0	
2019/7/4 5:20	34.9	
2019/7/4 5:30	34.8	
2019/7/4 5:40	34.9	
2019/7/4 5:50	34.8	
2019/7/4 6:00	34.8	0
2019/7/4 6:10	34.7	
2019/7/4 6:20	34.7	
2019/7/4 6:30	34.7	
2019/7/4 6:40	34.6	
2019/7/4 6:50	34.6	
2019/7/4 7:00	34.6	0
2019/7/4 7:10	34.5	
2019/7/4 7:20	34.5	
2019/7/4 7:30	34.5	
2019/7/4 7:40	34.4	
2019/7/4 7:50	34.5	
2019/7/4 8:00	34.4	0
2019/7/4 8:10	34.4	
2019/7/4 8:20	34.3	
2019/7/4 8:30	34.4	
2019/7/4 8:40	34.3	
2019/7/4 8:50	34.3	
2019/7/4 9:00	34.2	0
2019/7/4 9:10	34.2	
2019/7/4 9:20	34.2	



観測地点 瀬戸石ダム下流 (水位)		
年/月/日 時:分	観測項目	
	水位(m)	雨量(mm/h)
2019/7/4 9:30	34.1	
2019/7/4 9:40	34.1	
2019/7/4 9:50	34.1	
2019/7/4 10:00	34.0	0
2019/7/4 10:10	34.1	
2019/7/4 10:20	34.0	
2019/7/4 10:30	34.0	
2019/7/4 10:40	33.9	
2019/7/4 10:50	33.9	
2019/7/4 11:00	33.9	0
2019/7/4 11:10	33.9	
2019/7/4 11:20	33.9	
2019/7/4 11:30	33.8	
2019/7/4 11:40	33.8	
2019/7/4 11:50	33.8	
2019/7/4 12:00	33.7	0
2019/7/4 12:10	33.7	
2019/7/4 12:20	33.7	
2019/7/4 12:30	33.7	
2019/7/4 12:40	33.7	
2019/7/4 12:50	33.7	
2019/7/4 13:00	33.6	0
2019/7/4 13:10	33.6	
2019/7/4 13:20	33.6	
2019/7/4 13:30	33.6	
2019/7/4 13:40	33.6	
2019/7/4 13:50	33.5	
2019/7/4 14:00	33.6	0
2019/7/4 14:10	33.5	
2019/7/4 14:20	33.5	
2019/7/4 14:30	33.4	
2019/7/4 14:40	33.4	
2019/7/4 14:50	33.4	
2019/7/4 15:00	33.3	0
2019/7/4 15:10	33.3	
2019/7/4 15:20	33.1	
2019/7/4 15:30	33.0	
2019/7/4 15:40	32.8	
2019/7/4 15:50	32.7	
2019/7/4 16:00	32.6	0
2019/7/4 16:10	32.5	
2019/7/4 16:20	32.4	
2019/7/4 16:30	32.3	
2019/7/4 16:40	32.2	
2019/7/4 16:50	32.2	
2019/7/4 17:00	32.2	0
2019/7/4 17:10	32.3	
2019/7/4 17:20	32.3	
2019/7/4 17:30	32.4	
2019/7/4 17:40	32.4	
2019/7/4 17:50	32.5	
2019/7/4 18:00	32.5	0
2019/7/4 18:10	32.5	
2019/7/4 18:20	32.6	
2019/7/4 18:30	32.5	
2019/7/4 18:40	32.5	
2019/7/4 18:50	32.4	
2019/7/4 19:00	32.4	0
2019/7/4 19:10	32.3	
2019/7/4 19:20	32.3	
2019/7/4 19:30	32.3	
2019/7/4 19:40	32.3	
2019/7/4 19:50	32.3	
2019/7/4 20:00	32.4	0
2019/7/4 20:10	32.5	
2019/7/4 20:20	32.6	
2019/7/4 20:30	32.6	
2019/7/4 20:40	32.6	
2019/7/4 20:50	32.6	

観測地点 瀬戸石ダム下流 (水位)		
年/月/日 時:分	観測項目	
	水位(m)	雨量(mm/h)
2019/7/4 21:00	32.6	0
2019/7/4 21:10	32.6	
2019/7/4 21:20	32.6	
2019/7/4 21:30	32.6	
2019/7/4 21:40	32.6	
2019/7/4 21:50	32.6	
2019/7/4 22:00	32.6	0
2019/7/4 22:10	32.6	
2019/7/4 22:20	32.6	
2019/7/4 22:30	32.6	
2019/7/4 22:40	32.6	
2019/7/4 22:50	32.6	
2019/7/4 23:00	32.6	0
2019/7/4 23:10	32.6	
2019/7/4 23:20	32.6	
2019/7/4 23:30	32.6	
2019/7/4 23:40	32.5	
2019/7/4 23:50	32.5	
2019/7/5 0:00	32.5	0
2019/7/5 0:10	32.5	
2019/7/5 0:20	32.5	
2019/7/5 0:30	32.5	
2019/7/5 0:40	32.5	
2019/7/5 0:50	32.5	
2019/7/5 1:00	32.5	0
2019/7/5 1:10	32.5	
2019/7/5 1:20	32.5	
2019/7/5 1:30	32.5	
2019/7/5 1:40	32.5	
2019/7/5 1:50	32.5	
2019/7/5 2:00	32.5	0
2019/7/5 2:10	32.4	
2019/7/5 2:20	32.4	
2019/7/5 2:30	32.4	
2019/7/5 2:40	32.4	
2019/7/5 2:50	32.4	
2019/7/5 3:00	32.4	0
2019/7/5 3:10	32.4	
2019/7/5 3:20	32.4	
2019/7/5 3:30	32.4	
2019/7/5 3:40	32.4	
2019/7/5 3:50	32.4	
2019/7/5 4:00	32.4	0
2019/7/5 4:10	32.3	
2019/7/5 4:20	32.3	
2019/7/5 4:30	32.3	
2019/7/5 4:40	32.3	
2019/7/5 4:50	32.3	
2019/7/5 5:00	32.3	0
2019/7/5 5:10	32.2	
2019/7/5 5:20	32.2	
2019/7/5 5:30	32.2	
2019/7/5 5:40	32.2	
2019/7/5 5:50	32.2	
2019/7/5 6:00	32.2	0
2019/7/5 6:10	32.2	
2019/7/5 6:20	32.2	
2019/7/5 6:30	32.2	
2019/7/5 6:40	32.2	
2019/7/5 6:50	32.2	
2019/7/5 7:00	32.2	0
2019/7/5 7:10	32.2	
2019/7/5 7:20	32.2	
2019/7/5 7:30	32.2	
2019/7/5 7:40	32.2	
2019/7/5 7:50	32.2	
2019/7/5 8:00	32.2	0
2019/7/5 8:10	32.1	
2019/7/5 8:20	32.1	

観測地点 瀬戸石ダム下流 (水位)		
年/月/日 時:分	観測項目	
	水位(m)	雨量(mm/h)
2019/7/5 8:30	32.1	
2019/7/5 8:40	32.1	
2019/7/5 8:50	32.1	
2019/7/5 9:00	32.1	0
2019/7/5 9:10	32.1	
2019/7/5 9:20	32.1	
2019/7/5 9:30	32.1	
2019/7/5 9:40	32.1	
2019/7/5 9:50	32.1	
2019/7/5 10:00	32.1	0
2019/7/5 10:10	32.1	
2019/7/5 10:20	32.1	
2019/7/5 10:30	32.1	
2019/7/5 10:40	32.1	
2019/7/5 10:50	32.1	
2019/7/5 11:00	32.1	0
2019/7/5 11:10	32.1	
2019/7/5 11:20	32.1	
2019/7/5 11:30	32.1	
2019/7/5 11:40	32.1	
2019/7/5 11:50	32.1	
2019/7/5 12:00	32.1	0
2019/7/5 12:10	32.1	
2019/7/5 12:20	32.1	
2019/7/5 12:30	32.1	
2019/7/5 12:40	32.1	
2019/7/5 12:50	32.1	
2019/7/5 13:00	32.1	0
2019/7/5 13:10	32.1	
2019/7/5 13:20	32.0	
2019/7/5 13:30	32.0	
2019/7/5 13:40	32.0	
2019/7/5 13:50	32.0	
2019/7/5 14:00	32.0	0
2019/7/5 14:10	32.0	
2019/7/5 14:20	31.9	
2019/7/5 14:30	31.9	
2019/7/5 14:40	31.9	
2019/7/5 14:50	32.0	
2019/7/5 15:00	32.0	0
2019/7/5 15:10	31.9	
2019/7/5 15:20	31.9	
2019/7/5 15:30	31.9	
2019/7/5 15:40	31.9	
2019/7/5 15:50	31.9	
2019/7/5 16:00	31.9	0
2019/7/5 16:10	31.9	
2019/7/5 16:20	31.9	
2019/7/5 16:30	31.9	
2019/7/5 16:40	31.9	
2019/7/5 16:50	31.8	
2019/7/5 17:00	31.8	0
2019/7/5 17:10	31.8	
2019/7/5 17:20	31.8	
2019/7/5 17:30	31.8	
2019/7/5 17:40	31.8	
2019/7/5 17:50	31.7	
2019/7/5 18:00	31.8	0
2019/7/5 18:10	31.8	
2019/7/5 18:20	31.8	
2019/7/5 18:30	31.8	
2019/7/5 18:40	31.7	
2019/7/5 18:50	31.8	
2019/7/5 19:00	31.8	0
2019/7/5 19:10	31.8	
2019/7/5 19:20	31.8	
2019/7/5 19:30	31.8	
2019/7/5 19:40	31.7	
2019/7/5 19:50	31.7	

観測地点 瀬戸石ダム下流 (水位)		
年/月/日 時:分	観測項目	
	水位(m)	雨量(mm/h)
2019/7/5 20:00	31.7	0
2019/7/5 20:10	31.7	
2019/7/5 20:20	31.7	
2019/7/5 20:30	31.7	
2019/7/5 20:40	31.7	
2019/7/5 20:50	31.7	
2019/7/5 21:00	31.7	0
2019/7/5 21:10	31.7	
2019/7/5 21:20	31.6	
2019/7/5 21:30	31.7	
2019/7/5 21:40	31.7	
2019/7/5 21:50	31.7	
2019/7/5 22:00	31.7	0
2019/7/5 22:10	31.6	
2019/7/5 22:20	31.7	
2019/7/5 22:30	31.7	
2019/7/5 22:40	31.6	
2019/7/5 22:50	31.6	
2019/7/5 23:00	31.6	0
2019/7/5 23:10	31.6	
2019/7/5 23:20	31.6	
2019/7/5 23:30	31.6	
2019/7/5 23:40	31.6	
2019/7/5 23:50	31.6	
2019/7/6 0:00	31.6	0
2019/7/6 0:10	31.6	
2019/7/6 0:20	31.5	
2019/7/6 0:30	31.5	
2019/7/6 0:40	31.5	
2019/7/6 0:50	31.5	
2019/7/6 1:00	31.5	0
2019/7/6 1:10	31.5	
2019/7/6 1:20	31.5	
2019/7/6 1:30	31.5	
2019/7/6 1:40	31.5	
2019/7/6 1:50	31.5	
2019/7/6 2:00	31.5	0
2019/7/6 2:10	31.5	
2019/7/6 2:20	31.5	
2019/7/6 2:30	31.5	
2019/7/6 2:40	31.5	
2019/7/6 2:50	31.6	
2019/7/6 3:00	31.5	0
2019/7/6 3:10	31.5	
2019/7/6 3:20	31.5	
2019/7/6 3:30	31.5	
2019/7/6 3:40	31.5	
2019/7/6 3:50	31.5	
2019/7/6 4:00	31.5	0
2019/7/6 4:10	31.5	
2019/7/6 4:20	31.5	
2019/7/6 4:30	31.5	
2019/7/6 4:40	31.5	
2019/7/6 4:50	31.5	
2019/7/6 5:00	31.5	0
2019/7/6 5:10	31.5	
2019/7/6 5:20	31.4	
2019/7/6 5:30	31.4	
2019/7/6 5:40	31.4	
2019/7/6 5:50	31.4	
2019/7/6 6:00	31.4	0
2019/7/6 6:10	31.4	
2019/7/6 6:20	31.4	
2019/7/6 6:30	31.4	
2019/7/6 6:40	31.4	
2019/7/6 6:50	31.4	
2019/7/6 7:00	31.4	0
2019/7/6 7:10	31.4	
2019/7/6 7:20	31.5	

観測地点 瀬戸石ダム下流 (水位)		
年/月/日 時:分	観測項目	
	水位(m)	雨量(mm/h)
2019/7/6 7:30	31.4	
2019/7/6 7:40	31.4	
2019/7/6 7:50	31.4	
2019/7/6 8:00	31.4	0
2019/7/6 8:10	31.4	
2019/7/6 8:20	31.4	
2019/7/6 8:30	31.4	
2019/7/6 8:40	31.4	
2019/7/6 8:50	31.4	
2019/7/6 9:00	31.4	0
2019/7/6 9:10	31.4	
2019/7/6 9:20	31.4	
2019/7/6 9:30	31.4	
2019/7/6 9:40	31.4	
2019/7/6 9:50	31.4	
2019/7/6 10:00	31.3	0
2019/7/6 10:10	31.3	
2019/7/6 10:20	31.3	
2019/7/6 10:30	31.3	
2019/7/6 10:40	31.3	
2019/7/6 10:50	31.3	
2019/7/6 11:00	31.3	0
2019/7/6 11:10	31.3	
2019/7/6 11:20	31.3	
2019/7/6 11:30	31.3	
2019/7/6 11:40	31.4	
2019/7/6 11:50	31.3	
2019/7/6 12:00	31.3	0
2019/7/6 12:10	31.3	
2019/7/6 12:20	31.3	
2019/7/6 12:30	31.3	
2019/7/6 12:40	31.3	
2019/7/6 12:50	31.3	
2019/7/6 13:00	31.3	0
2019/7/6 13:10	31.3	
2019/7/6 13:20	31.3	
2019/7/6 13:30	31.3	
2019/7/6 13:40	31.3	
2019/7/6 13:50	31.3	
2019/7/6 14:00	31.3	0
2019/7/6 14:10	31.3	
2019/7/6 14:20	31.3	
2019/7/6 14:30	31.3	
2019/7/6 14:40	31.2	
2019/7/6 14:50	31.2	
2019/7/6 15:00	31.2	0
2019/7/6 15:10	31.2	
2019/7/6 15:20	31.2	
2019/7/6 15:30	31.2	
2019/7/6 15:40	31.2	
2019/7/6 15:50	31.2	
2019/7/6 16:00	31.2	0
2019/7/6 16:10	31.1	
2019/7/6 16:20	31.1	
2019/7/6 16:30	31.1	
2019/7/6 16:40	31.1	
2019/7/6 16:50	31.1	
2019/7/6 17:00	31.1	0
2019/7/6 17:10	31.1	
2019/7/6 17:20	31.0	
2019/7/6 17:30	31.0	
2019/7/6 17:40	31.1	
2019/7/6 17:50	31.0	
2019/7/6 18:00	31.0	0
2019/7/6 18:10	31.0	
2019/7/6 18:20	31.1	
2019/7/6 18:30	31.0	
2019/7/6 18:40	31.0	
2019/7/6 18:50	31.0	

観測地点 瀬戸石ダム下流 (水位)		
年/月/日 時:分	観測項目	
	水位(m)	雨量(mm/h)
2019/7/6 19:00	31.0	0
2019/7/6 19:10	31.0	
2019/7/6 19:20	31.0	
2019/7/6 19:30	31.1	
2019/7/6 19:40	31.0	
2019/7/6 19:50	31.0	
2019/7/6 20:00	31.0	0
2019/7/6 20:10	31.0	
2019/7/6 20:20	31.0	
2019/7/6 20:30	31.0	
2019/7/6 20:40	31.0	
2019/7/6 20:50	31.0	
2019/7/6 21:00	31.0	0
2019/7/6 21:10	31.0	
2019/7/6 21:20	31.0	
2019/7/6 21:30	31.0	
2019/7/6 21:40	31.0	
2019/7/6 21:50	31.0	
2019/7/6 22:00	31.0	0
2019/7/6 22:10	31.0	
2019/7/6 22:20	31.0	
2019/7/6 22:30	31.0	
2019/7/6 22:40	31.0	
2019/7/6 22:50	31.0	
2019/7/6 23:00	31.0	0
2019/7/6 23:10	31.0	
2019/7/6 23:20	31.0	
2019/7/6 23:30	31.0	
2019/7/6 23:40	31.0	
2019/7/6 23:50	31.0	
2019/7/7 0:00	31.0	0
2019/7/7 0:10	31.0	
2019/7/7 0:20	31.0	
2019/7/7 0:30	31.0	
2019/7/7 0:40	31.0	
2019/7/7 0:50	31.0	
2019/7/7 1:00	31.0	0
2019/7/7 1:10	30.9	
2019/7/7 1:20	30.9	
2019/7/7 1:30	30.9	
2019/7/7 1:40	30.9	
2019/7/7 1:50	30.9	
2019/7/7 2:00	30.9	0
2019/7/7 2:10	31.0	
2019/7/7 2:20	30.9	
2019/7/7 2:30	30.9	
2019/7/7 2:40	30.9	
2019/7/7 2:50	30.9	
2019/7/7 3:00	30.9	0
2019/7/7 3:10	30.9	
2019/7/7 3:20	30.9	
2019/7/7 3:30	30.9	
2019/7/7 3:40	30.9	
2019/7/7 3:50	30.9	
2019/7/7 4:00	30.9	0
2019/7/7 4:10	30.9	
2019/7/7 4:20	30.9	
2019/7/7 4:30	30.9	
2019/7/7 4:40	30.9	
2019/7/7 4:50	30.9	
2019/7/7 5:00	30.9	0
2019/7/7 5:10	30.9	
2019/7/7 5:20	30.8	
2019/7/7 5:30	30.9	
2019/7/7 5:40	30.9	
2019/7/7 5:50	30.9	
2019/7/7 6:00	30.9	0
2019/7/7 6:10	30.8	
2019/7/7 6:20	30.9	

観測地点 瀬戸石ダム下流 (水位)		
年/月/日 時:分	観測項目	
	水位(m)	雨量(mm/h)
2019/7/7 6:30	30.9	
2019/7/7 6:40	30.9	
2019/7/7 6:50	30.9	
2019/7/7 7:00	30.9	0
2019/7/7 7:10	30.9	
2019/7/7 7:20	30.9	
2019/7/7 7:30	30.8	
2019/7/7 7:40	30.9	
2019/7/7 7:50	30.9	
2019/7/7 8:00	30.9	0
2019/7/7 8:10	30.9	
2019/7/7 8:20	30.9	
2019/7/7 8:30	30.9	
2019/7/7 8:40	30.9	
2019/7/7 8:50	30.9	
2019/7/7 9:00	30.9	0
2019/7/7 9:10	30.9	
2019/7/7 9:20	30.9	
2019/7/7 9:30	30.9	
2019/7/7 9:40	30.9	
2019/7/7 9:50	30.9	
2019/7/7 10:00	30.9	0
2019/7/7 10:10	30.9	
2019/7/7 10:20	30.9	
2019/7/7 10:30	30.9	
2019/7/7 10:40	30.9	
2019/7/7 10:50	30.9	
2019/7/7 11:00	30.9	0
2019/7/7 11:10	30.9	
2019/7/7 11:20	30.9	
2019/7/7 11:30	30.9	
2019/7/7 11:40	30.8	
2019/7/7 11:50	30.8	
2019/7/7 12:00	30.8	0
2019/7/7 12:10	30.8	
2019/7/7 12:20	30.8	
2019/7/7 12:30	30.8	
2019/7/7 12:40	30.8	
2019/7/7 12:50	30.8	
2019/7/7 13:00	30.8	0
2019/7/7 13:10	30.8	
2019/7/7 13:20	30.8	
2019/7/7 13:30	30.8	
2019/7/7 13:40	30.8	
2019/7/7 13:50	30.8	
2019/7/7 14:00	30.8	0
2019/7/7 14:10	30.8	
2019/7/7 14:20	30.8	
2019/7/7 14:30	30.8	
2019/7/7 14:40	30.8	
2019/7/7 14:50	30.8	
2019/7/7 15:00	30.8	0
2019/7/7 15:10	30.8	
2019/7/7 15:20	30.8	
2019/7/7 15:30	30.8	
2019/7/7 15:40	30.8	
2019/7/7 15:50	30.8	
2019/7/7 16:00	30.8	0
2019/7/7 16:10	30.8	
2019/7/7 16:20	30.8	
2019/7/7 16:30	30.8	
2019/7/7 16:40	30.8	
2019/7/7 16:50	30.8	
2019/7/7 17:00	30.8	0
2019/7/7 17:10	30.8	
2019/7/7 17:20	30.8	
2019/7/7 17:30	30.8	
2019/7/7 17:40	30.7	
2019/7/7 17:50	30.7	

観測地点 瀬戸石ダム下流 (水位)		
年/月/日 時:分	観測項目	
	水位(m)	雨量(mm/h)
2019/7/7 18:00	30.7	0
2019/7/7 18:10	30.7	
2019/7/7 18:20	30.7	
2019/7/7 18:30	30.7	
2019/7/7 18:40	30.7	
2019/7/7 18:50	30.7	
2019/7/7 19:00	30.7	0
2019/7/7 19:10	30.7	
2019/7/7 19:20	30.7	
2019/7/7 19:30	30.7	
2019/7/7 19:40	30.7	
2019/7/7 19:50	30.7	
2019/7/7 20:00	30.7	0
2019/7/7 20:10	30.7	
2019/7/7 20:20	30.7	
2019/7/7 20:30	30.7	
2019/7/7 20:40	30.7	
2019/7/7 20:50	30.7	
2019/7/7 21:00	30.7	0
2019/7/7 21:10	30.7	
2019/7/7 21:20	30.7	
2019/7/7 21:30	30.7	
2019/7/7 21:40	30.7	
2019/7/7 21:50	30.7	
2019/7/7 22:00	30.7	0
2019/7/7 22:10	30.7	
2019/7/7 22:20	30.7	
2019/7/7 22:30	30.7	
2019/7/7 22:40	30.7	
2019/7/7 22:50	30.7	
2019/7/7 23:00	30.7	0
2019/7/7 23:10	30.7	
2019/7/7 23:20	30.7	
2019/7/7 23:30	30.7	
2019/7/7 23:40	30.7	
2019/7/7 23:50	30.6	
2019/7/8 0:00	30.7	0
2019/7/8 0:10	30.6	
2019/7/8 0:20	30.6	
2019/7/8 0:30	30.7	
2019/7/8 0:40	30.6	
2019/7/8 0:50	30.7	
2019/7/8 1:00	30.6	0
2019/7/8 1:10	30.7	
2019/7/8 1:20	30.6	
2019/7/8 1:30	30.7	
2019/7/8 1:40	30.7	
2019/7/8 1:50	30.6	
2019/7/8 2:00	30.7	0
2019/7/8 2:10	30.6	
2019/7/8 2:20	30.6	
2019/7/8 2:30	30.6	
2019/7/8 2:40	30.6	
2019/7/8 2:50	30.6	
2019/7/8 3:00	30.6	0
2019/7/8 3:10	30.6	
2019/7/8 3:20	30.6	
2019/7/8 3:30	30.6	
2019/7/8 3:40	30.6	
2019/7/8 3:50	30.6	
2019/7/8 4:00	30.6	0
2019/7/8 4:10	30.6	
2019/7/8 4:20	30.6	
2019/7/8 4:30	30.6	
2019/7/8 4:40	30.6	
2019/7/8 4:50	30.6	
2019/7/8 5:00	30.6	0
2019/7/8 5:10	30.6	
2019/7/8 5:20	30.6	



観測地点 瀬戸石ダム下流 (水位)		
年/月/日 時:分	観測項目	
	水位(m)	雨量(mm/h)
2019/7/8 5:30	30.6	
2019/7/8 5:40	30.6	
2019/7/8 5:50	30.6	
2019/7/8 6:00	30.6	0
2019/7/8 6:10	30.6	
2019/7/8 6:20	30.6	
2019/7/8 6:30	30.6	
2019/7/8 6:40	30.6	
2019/7/8 6:50	30.6	
2019/7/8 7:00	30.6	0
2019/7/8 7:10	30.6	
2019/7/8 7:20	30.6	
2019/7/8 7:30	30.6	
2019/7/8 7:40	30.6	
2019/7/8 7:50	30.6	
2019/7/8 8:00	30.6	3
2019/7/8 8:10	30.6	
2019/7/8 8:20	30.6	
2019/7/8 8:30	30.6	
2019/7/8 8:40	30.6	
2019/7/8 8:50	30.6	
2019/7/8 9:00	30.6	2
2019/7/8 9:10	30.6	
2019/7/8 9:20	30.6	
2019/7/8 9:30	30.6	
2019/7/8 9:40	30.6	
2019/7/8 9:50	30.6	
2019/7/8 10:00	30.5	0
2019/7/8 10:10	30.6	
2019/7/8 10:20	30.6	
2019/7/8 10:30	30.6	
2019/7/8 10:40	30.6	
2019/7/8 10:50	30.6	
2019/7/8 11:00	30.6	0
2019/7/8 11:10	30.6	
2019/7/8 11:20	30.6	
2019/7/8 11:30	30.6	
2019/7/8 11:40	30.6	
2019/7/8 11:50	30.6	
2019/7/8 12:00	30.6	0
2019/7/8 12:10	30.6	
2019/7/8 12:20	30.6	
2019/7/8 12:30	30.6	
2019/7/8 12:40	30.6	
2019/7/8 12:50	30.6	
2019/7/8 13:00	30.6	0
2019/7/8 13:10	30.6	
2019/7/8 13:20	30.6	
2019/7/8 13:30	30.6	
2019/7/8 13:40	30.6	
2019/7/8 13:50	30.6	
2019/7/8 14:00	30.6	0
2019/7/8 14:10	30.6	
2019/7/8 14:20	30.6	
2019/7/8 14:30	30.6	
2019/7/8 14:40	30.6	
2019/7/8 14:50	30.6	
2019/7/8 15:00	30.6	0
2019/7/8 15:10	30.6	
2019/7/8 15:20	30.6	
2019/7/8 15:30	30.6	
2019/7/8 15:40	30.6	
2019/7/8 15:50	30.5	
2019/7/8 16:00	30.6	0
2019/7/8 16:10	30.6	
2019/7/8 16:20	30.6	
2019/7/8 16:30	30.6	
2019/7/8 16:40	30.6	
2019/7/8 16:50	30.6	

観測地点 瀬戸石ダム下流 (水位)		
年/月/日 時:分	観測項目	
	水位(m)	雨量(mm/h)
2019/7/8 17:00	30.6	0
2019/7/8 17:10	30.6	
2019/7/8 17:20	30.6	
2019/7/8 17:30	30.6	
2019/7/8 17:40	30.6	
2019/7/8 17:50	30.6	
2019/7/8 18:00	30.6	0
2019/7/8 18:10	30.6	
2019/7/8 18:20	30.6	
2019/7/8 18:30	30.6	
2019/7/8 18:40	30.6	
2019/7/8 18:50	30.6	
2019/7/8 19:00	30.6	0
2019/7/8 19:10	30.6	
2019/7/8 19:20	30.6	
2019/7/8 19:30	30.6	
2019/7/8 19:40	30.6	
2019/7/8 19:50	30.6	
2019/7/8 20:00	30.6	0
2019/7/8 20:10	30.6	
2019/7/8 20:20	30.6	
2019/7/8 20:30	30.6	
2019/7/8 20:40	30.6	
2019/7/8 20:50	30.6	
2019/7/8 21:00	30.6	0
2019/7/8 21:10	30.6	
2019/7/8 21:20	30.6	
2019/7/8 21:30	30.6	
2019/7/8 21:40	30.6	
2019/7/8 21:50	30.6	
2019/7/8 22:00	30.6	0
2019/7/8 22:10	30.6	
2019/7/8 22:20	30.6	
2019/7/8 22:30	30.6	
2019/7/8 22:40	30.6	
2019/7/8 22:50	30.6	
2019/7/8 23:00	30.6	0
2019/7/8 23:10	30.5	
2019/7/8 23:20	30.5	
2019/7/8 23:30	30.5	
2019/7/8 23:40	30.5	
2019/7/8 23:50	30.5	
2019/7/9 0:00	30.5	0
2019/7/9 0:10	30.5	
2019/7/9 0:20	30.5	
2019/7/9 0:30	30.5	
2019/7/9 0:40	30.5	
2019/7/9 0:50	30.5	
2019/7/9 1:00	30.5	0
2019/7/9 1:10	30.5	
2019/7/9 1:20	30.5	
2019/7/9 1:30	30.5	
2019/7/9 1:40	30.5	
2019/7/9 1:50	30.5	
2019/7/9 2:00	30.5	0
2019/7/9 2:10	30.5	
2019/7/9 2:20	30.5	
2019/7/9 2:30	30.5	
2019/7/9 2:40	30.5	
2019/7/9 2:50	30.4	
2019/7/9 3:00	30.5	0
2019/7/9 3:10	30.4	
2019/7/9 3:20	30.4	
2019/7/9 3:30	30.5	
2019/7/9 3:40	30.4	
2019/7/9 3:50	30.5	
2019/7/9 4:00	30.5	0
2019/7/9 4:10	30.4	
2019/7/9 4:20	30.4	

観測地点	瀬戸石ダム下流 (水位)	
年/月/日 時:分	観測項目	
	水位(m)	雨量(mm/h)
2019/7/9 4:30	30.5	
2019/7/9 4:40	30.4	
2019/7/9 4:50	30.4	
2019/7/9 5:00	30.4	0
2019/7/9 5:10	30.4	
2019/7/9 5:20	30.4	
2019/7/9 5:30	30.5	
2019/7/9 5:40	30.5	
2019/7/9 5:50	30.5	
2019/7/9 6:00	30.5	0
2019/7/9 6:10	30.5	
2019/7/9 6:20	30.4	
2019/7/9 6:30	30.5	
2019/7/9 6:40	30.5	
2019/7/9 6:50	30.5	
2019/7/9 7:00	30.5	0
2019/7/9 7:10	30.4	
2019/7/9 7:20	30.5	
2019/7/9 7:30	30.4	
2019/7/9 7:40	30.5	
2019/7/9 7:50	30.5	
2019/7/9 8:00	30.5	0
2019/7/9 8:10	30.4	
2019/7/9 8:20	30.5	
2019/7/9 8:30	30.4	
2019/7/9 8:40	30.5	
2019/7/9 8:50	30.5	
2019/7/9 9:00	30.4	閉局
2019/7/9 9:10	30.4	
2019/7/9 9:20	30.4	
2019/7/9 9:30	30.4	
2019/7/9 9:40	30.4	
2019/7/9 9:50	30.4	
2019/7/9 10:00	30.4	欠測
2019/7/9 10:10	30.4	
2019/7/9 10:20	30.4	
2019/7/9 10:30	30.4	
2019/7/9 10:40	30.4	
2019/7/9 10:50	30.4	
2019/7/9 11:00	30.4	0
2019/7/9 11:10	30.4	
2019/7/9 11:20	30.4	
2019/7/9 11:30	30.4	
2019/7/9 11:40	30.4	
2019/7/9 11:50	30.4	
2019/7/9 12:00	30.4	0
2019/7/9 12:10	30.4	
2019/7/9 12:20	30.4	
2019/7/9 12:30	30.4	
2019/7/9 12:40	30.4	
2019/7/9 12:50	30.4	
2019/7/9 13:00	30.4	1
2019/7/9 13:10	30.4	
2019/7/9 13:20	30.4	
2019/7/9 13:30	30.4	
2019/7/9 13:40	30.4	
2019/7/9 13:50	30.4	
2019/7/9 14:00	30.4	0
2019/7/9 14:10	30.4	
2019/7/9 14:20	30.4	
2019/7/9 14:30	30.4	
2019/7/9 14:40	30.3	
2019/7/9 14:50	30.3	
2019/7/9 15:00	30.3	0
2019/7/9 15:10	30.3	
2019/7/9 15:20	30.3	
2019/7/9 15:30	30.3	
2019/7/9 15:40	30.3	
2019/7/9 15:50	30.3	

観測地点 瀬戸石ダム下流 (水位)		
年/月/日 時:分	観測項目	
	水位(m)	雨量(mm/h)
2019/7/9 16:00	30.3	0
2019/7/9 16:10	30.3	
2019/7/9 16:20	30.3	
2019/7/9 16:30	30.3	
2019/7/9 16:40	30.3	
2019/7/9 16:50	30.3	
2019/7/9 17:00	30.3	0
2019/7/9 17:10	30.3	
2019/7/9 17:20	30.3	
2019/7/9 17:30	30.3	
2019/7/9 17:40	30.3	
2019/7/9 17:50	30.3	
2019/7/9 18:00	30.3	0
2019/7/9 18:10	30.3	
2019/7/9 18:20	30.3	
2019/7/9 18:30	30.3	
2019/7/9 18:40	30.3	
2019/7/9 18:50	30.3	
2019/7/9 19:00	30.3	0
2019/7/9 19:10	30.3	
2019/7/9 19:20	30.3	
2019/7/9 19:30	30.3	
2019/7/9 19:40	30.3	
2019/7/9 19:50	30.3	
2019/7/9 20:00	30.3	0
2019/7/9 20:10	30.3	
2019/7/9 20:20	30.3	
2019/7/9 20:30	30.3	
2019/7/9 20:40	30.3	
2019/7/9 20:50	30.3	
2019/7/9 21:00	30.3	0
2019/7/9 21:10	30.3	
2019/7/9 21:20	30.3	
2019/7/9 21:30	30.3	
2019/7/9 21:40	30.3	
2019/7/9 21:50	30.3	
2019/7/9 22:00	30.3	0
2019/7/9 22:10	30.3	
2019/7/9 22:20	30.3	
2019/7/9 22:30	30.3	
2019/7/9 22:40	30.3	
2019/7/9 22:50	30.3	
2019/7/9 23:00	30.3	0
2019/7/9 23:10	30.3	
2019/7/9 23:20	30.3	
2019/7/9 23:30	30.3	
2019/7/9 23:40	30.3	
2019/7/9 23:50	30.3	
2019/7/10 0:00	30.3	0
2019/7/10 0:10	30.3	
2019/7/10 0:20	30.3	
2019/7/10 0:30	30.3	
2019/7/10 0:40	30.3	
2019/7/10 0:50	30.3	
2019/7/10 1:00	30.3	0
2019/7/10 1:10	30.3	
2019/7/10 1:20	30.3	
2019/7/10 1:30	30.3	
2019/7/10 1:40	30.3	
2019/7/10 1:50	30.3	
2019/7/10 2:00	30.3	0
2019/7/10 2:10	30.3	
2019/7/10 2:20	30.3	
2019/7/10 2:30	30.3	
2019/7/10 2:40	30.3	
2019/7/10 2:50	30.3	
2019/7/10 3:00	30.3	0
2019/7/10 3:10	30.3	
2019/7/10 3:20	30.3	

観測地点 瀬戸石ダム下流 (水位)		
年/月/日 時:分	観測項目	
	水位(m)	雨量(mm/h)
2019/7/10 3:30	30.3	
2019/7/10 3:40	30.3	
2019/7/10 3:50	30.3	
2019/7/10 4:00	30.3	0
2019/7/10 4:10	30.3	
2019/7/10 4:20	30.3	
2019/7/10 4:30	30.3	
2019/7/10 4:40	30.3	
2019/7/10 4:50	30.3	
2019/7/10 5:00	30.3	0
2019/7/10 5:10	30.3	
2019/7/10 5:20	30.3	
2019/7/10 5:30	30.3	
2019/7/10 5:40	30.3	
2019/7/10 5:50	30.3	
2019/7/10 6:00	30.3	0
2019/7/10 6:10	30.3	
2019/7/10 6:20	30.3	
2019/7/10 6:30	30.3	
2019/7/10 6:40	30.3	
2019/7/10 6:50	30.3	
2019/7/10 7:00	30.3	0
2019/7/10 7:10	30.3	
2019/7/10 7:20	30.3	
2019/7/10 7:30	30.3	
2019/7/10 7:40	30.3	
2019/7/10 7:50	30.3	
2019/7/10 8:00	30.3	0
2019/7/10 8:10	30.3	
2019/7/10 8:20	30.3	
2019/7/10 8:30	30.3	
2019/7/10 8:40	30.3	
2019/7/10 8:50	30.3	
2019/7/10 9:00	30.3	0
2019/7/10 9:10	30.3	
2019/7/10 9:20	30.3	
2019/7/10 9:30	30.3	
2019/7/10 9:40	30.3	
2019/7/10 9:50	30.3	
2019/7/10 10:00	30.3	1
2019/7/10 10:10	30.3	
2019/7/10 10:20	30.3	
2019/7/10 10:30	30.3	
2019/7/10 10:40	30.3	
2019/7/10 10:50	30.3	
2019/7/10 11:00	30.3	9
2019/7/10 11:10	30.3	
2019/7/10 11:20	30.3	
2019/7/10 11:30	30.3	
2019/7/10 11:40	30.3	
2019/7/10 11:50	30.3	
2019/7/10 12:00	30.3	8
2019/7/10 12:10	30.3	
2019/7/10 12:20	30.3	
2019/7/10 12:30	30.3	
2019/7/10 12:40	30.3	
2019/7/10 12:50	30.3	
2019/7/10 13:00	30.3	4
2019/7/10 13:10	30.3	
2019/7/10 13:20	30.3	
2019/7/10 13:30	30.3	
2019/7/10 13:40	30.3	
2019/7/10 13:50	30.3	
2019/7/10 14:00	30.3	5
2019/7/10 14:10	30.3	
2019/7/10 14:20	30.4	
2019/7/10 14:30	30.4	
2019/7/10 14:40	30.4	
2019/7/10 14:50	30.5	

観測地点 瀬戸石ダム下流 (水位)		
年/月/日 時:分	観測項目	
	水位(m)	雨量(mm/h)
2019/7/10 15:00	30.5	1
2019/7/10 15:10	30.5	
2019/7/10 15:20	30.6	
2019/7/10 15:30	30.5	
2019/7/10 15:40	30.6	
2019/7/10 15:50	30.6	
2019/7/10 16:00	30.6	6
2019/7/10 16:10	30.7	
2019/7/10 16:20	30.7	
2019/7/10 16:30	30.7	
2019/7/10 16:40	30.8	
2019/7/10 16:50	30.8	
2019/7/10 17:00	30.8	2
2019/7/10 17:10	30.8	
2019/7/10 17:20	30.8	
2019/7/10 17:30	30.8	
2019/7/10 17:40	30.9	
2019/7/10 17:50	30.8	
2019/7/10 18:00	30.9	0
2019/7/10 18:10	30.9	
2019/7/10 18:20	31.0	
2019/7/10 18:30	31.0	
2019/7/10 18:40	31.0	
2019/7/10 18:50	31.0	
2019/7/10 19:00	31.1	0
2019/7/10 19:10	31.1	
2019/7/10 19:20	31.2	
2019/7/10 19:30	31.3	
2019/7/10 19:40	31.4	
2019/7/10 19:50	31.5	
2019/7/10 20:00	31.5	0
2019/7/10 20:10	31.5	
2019/7/10 20:20	31.5	
2019/7/10 20:30	31.5	
2019/7/10 20:40	31.5	
2019/7/10 20:50	31.5	
2019/7/10 21:00	31.5	3
2019/7/10 21:10	31.5	
2019/7/10 21:20	31.5	
2019/7/10 21:30	31.5	
2019/7/10 21:40	31.5	
2019/7/10 21:50	31.5	
2019/7/10 22:00	31.5	1
2019/7/10 22:10	31.5	
2019/7/10 22:20	31.5	
2019/7/10 22:30	31.5	
2019/7/10 22:40	31.5	
2019/7/10 22:50	31.5	
2019/7/10 23:00	31.5	0
2019/7/10 23:10	31.5	
2019/7/10 23:20	31.5	
2019/7/10 23:30	31.5	
2019/7/10 23:40	31.5	
2019/7/10 23:50	31.5	
2019/7/11 0:00	31.5	0
2019/7/11 0:10	31.5	
2019/7/11 0:20	31.5	
2019/7/11 0:30	31.5	
2019/7/11 0:40	31.5	
2019/7/11 0:50	31.5	
2019/7/11 1:00	31.5	0
2019/7/11 1:10	31.5	
2019/7/11 1:20	31.5	
2019/7/11 1:30	31.5	
2019/7/11 1:40	31.5	
2019/7/11 1:50	31.5	
2019/7/11 2:00	31.5	0
2019/7/11 2:10	31.5	
2019/7/11 2:20	31.5	

観測地点 瀬戸石ダム下流 (水位)		
年/月/日 時:分	観測項目	
	水位(m)	雨量(mm/h)
2019/7/11 2:30	31.5	
2019/7/11 2:40	31.4	
2019/7/11 2:50	31.4	
2019/7/11 3:00	31.4	0
2019/7/11 3:10	31.5	
2019/7/11 3:20	31.4	
2019/7/11 3:30	31.4	
2019/7/11 3:40	31.4	
2019/7/11 3:50	31.4	
2019/7/11 4:00	31.4	2
2019/7/11 4:10	31.4	
2019/7/11 4:20	31.4	
2019/7/11 4:30	31.4	
2019/7/11 4:40	31.4	
2019/7/11 4:50	31.4	
2019/7/11 5:00	31.4	0
2019/7/11 5:10	31.4	
2019/7/11 5:20	31.4	
2019/7/11 5:30	31.4	
2019/7/11 5:40	31.4	
2019/7/11 5:50	31.3	
2019/7/11 6:00	31.3	0
2019/7/11 6:10	31.2	
2019/7/11 6:20	31.2	
2019/7/11 6:30	31.2	
2019/7/11 6:40	31.2	
2019/7/11 6:50	31.2	
2019/7/11 7:00	31.2	0
2019/7/11 7:10	31.2	
2019/7/11 7:20	31.2	
2019/7/11 7:30	31.2	
2019/7/11 7:40	31.2	
2019/7/11 7:50	31.2	
2019/7/11 8:00	31.2	0
2019/7/11 8:10	31.3	
2019/7/11 8:20	31.3	
2019/7/11 8:30	31.3	
2019/7/11 8:40	31.3	
2019/7/11 8:50	31.3	
2019/7/11 9:00	31.3	0
2019/7/11 9:10	31.3	
2019/7/11 9:20	31.3	
2019/7/11 9:30	31.3	
2019/7/11 9:40	31.3	
2019/7/11 9:50	31.3	
2019/7/11 10:00	31.3	0
2019/7/11 10:10	31.3	
2019/7/11 10:20	31.3	
2019/7/11 10:30	31.3	
2019/7/11 10:40	31.3	
2019/7/11 10:50	31.3	
2019/7/11 11:00	31.3	0
2019/7/11 11:10	31.3	
2019/7/11 11:20	31.3	
2019/7/11 11:30	31.3	
2019/7/11 11:40	31.3	
2019/7/11 11:50	31.3	
2019/7/11 12:00	31.3	0
2019/7/11 12:10	31.3	
2019/7/11 12:20	31.3	
2019/7/11 12:30	31.3	
2019/7/11 12:40	31.3	
2019/7/11 12:50	31.3	
2019/7/11 13:00	31.3	0
2019/7/11 13:10	31.3	
2019/7/11 13:20	31.3	
2019/7/11 13:30	31.3	
2019/7/11 13:40	31.3	
2019/7/11 13:50	31.3	

観測地点 瀬戸石ダム下流 (水位)		
年/月/日 時:分	観測項目	
	水位(m)	雨量(mm/h)
2019/7/11 14:00	31.3	0
2019/7/11 14:10	31.3	
2019/7/11 14:20	31.3	
2019/7/11 14:30	31.3	
2019/7/11 14:40	31.2	
2019/7/11 14:50	31.2	
2019/7/11 15:00	31.2	0
2019/7/11 15:10	31.2	
2019/7/11 15:20	31.1	
2019/7/11 15:30	31.2	
2019/7/11 15:40	31.2	
2019/7/11 15:50	31.2	
2019/7/11 16:00	31.1	0
2019/7/11 16:10	31.2	
2019/7/11 16:20	31.2	
2019/7/11 16:30	31.2	
2019/7/11 16:40	31.2	
2019/7/11 16:50	31.1	
2019/7/11 17:00	31.2	0
2019/7/11 17:10	31.1	
2019/7/11 17:20	31.1	
2019/7/11 17:30	31.1	
2019/7/11 17:40	31.1	
2019/7/11 17:50	31.1	
2019/7/11 18:00	31.1	0
2019/7/11 18:10	31.0	
2019/7/11 18:20	31.0	
2019/7/11 18:30	31.0	
2019/7/11 18:40	31.0	
2019/7/11 18:50	31.0	
2019/7/11 19:00	31.0	0
2019/7/11 19:10	31.0	
2019/7/11 19:20	31.0	
2019/7/11 19:30	31.0	
2019/7/11 19:40	31.0	
2019/7/11 19:50	31.0	
2019/7/11 20:00	31.1	0
2019/7/11 20:10	31.0	
2019/7/11 20:20	31.1	
2019/7/11 20:30	31.0	
2019/7/11 20:40	31.0	
2019/7/11 20:50	31.0	
2019/7/11 21:00	31.0	0
2019/7/11 21:10	31.0	
2019/7/11 21:20	31.0	
2019/7/11 21:30	31.0	
2019/7/11 21:40	31.0	
2019/7/11 21:50	31.0	
2019/7/11 22:00	31.0	0
2019/7/11 22:10	31.0	
2019/7/11 22:20	31.0	
2019/7/11 22:30	31.0	
2019/7/11 22:40	31.0	
2019/7/11 22:50	31.0	
2019/7/11 23:00	31.0	0
2019/7/11 23:10	30.9	
2019/7/11 23:20	30.9	
2019/7/11 23:30	30.9	
2019/7/11 23:40	30.9	
2019/7/11 23:50	30.9	
2019/7/12 0:00	30.9	0
2019/7/12 0:10	30.9	
2019/7/12 0:20	30.9	
2019/7/12 0:30	30.9	
2019/7/12 0:40	30.9	
2019/7/12 0:50	30.9	
2019/7/12 1:00	30.9	0
2019/7/12 1:10	30.9	
2019/7/12 1:20	30.9	



観測地点 瀬戸石ダム下流 (水位)		
年/月/日 時:分	観測項目	
	水位(m)	雨量(mm/h)
2019/7/12 1:30	30.9	
2019/7/12 1:40	30.9	
2019/7/12 1:50	30.9	
2019/7/12 2:00	30.9	0
2019/7/12 2:10	30.9	
2019/7/12 2:20	30.9	
2019/7/12 2:30	30.9	
2019/7/12 2:40	30.9	
2019/7/12 2:50	30.9	
2019/7/12 3:00	30.9	0
2019/7/12 3:10	30.9	
2019/7/12 3:20	30.8	
2019/7/12 3:30	30.8	
2019/7/12 3:40	30.8	
2019/7/12 3:50	30.8	
2019/7/12 4:00	30.8	0
2019/7/12 4:10	30.8	
2019/7/12 4:20	30.8	
2019/7/12 4:30	30.8	
2019/7/12 4:40	30.9	
2019/7/12 4:50	30.8	
2019/7/12 5:00	30.8	0
2019/7/12 5:10	30.8	
2019/7/12 5:20	30.7	
2019/7/12 5:30	30.8	
2019/7/12 5:40	30.8	
2019/7/12 5:50	30.8	
2019/7/12 6:00	30.8	0
2019/7/12 6:10	30.8	
2019/7/12 6:20	30.7	
2019/7/12 6:30	30.8	
2019/7/12 6:40	30.7	
2019/7/12 6:50	30.7	
2019/7/12 7:00	30.7	0
2019/7/12 7:10	30.7	
2019/7/12 7:20	30.7	
2019/7/12 7:30	30.7	
2019/7/12 7:40	30.7	
2019/7/12 7:50	30.7	
2019/7/12 8:00	30.7	0
2019/7/12 8:10	30.7	
2019/7/12 8:20	30.7	
2019/7/12 8:30	30.7	
2019/7/12 8:40	30.7	
2019/7/12 8:50	30.7	
2019/7/12 9:00	30.7	0
2019/7/12 9:10	30.7	
2019/7/12 9:20	30.7	
2019/7/12 9:30	30.7	
2019/7/12 9:40	30.7	
2019/7/12 9:50	30.7	
2019/7/12 10:00	30.7	0
2019/7/12 10:10	30.7	
2019/7/12 10:20	30.7	
2019/7/12 10:30	30.7	
2019/7/12 10:40	30.7	
2019/7/12 10:50	30.7	
2019/7/12 11:00	30.7	0
2019/7/12 11:10	30.7	
2019/7/12 11:20	30.7	
2019/7/12 11:30	30.7	
2019/7/12 11:40	30.7	
2019/7/12 11:50	30.7	
2019/7/12 12:00	30.7	0
2019/7/12 12:10	30.7	
2019/7/12 12:20	30.6	
2019/7/12 12:30	30.6	
2019/7/12 12:40	30.6	
2019/7/12 12:50	30.6	

観測地点 瀬戸石ダム下流 (水位)		
年/月/日 時:分	観測項目	
	水位(m)	雨量(mm/h)
2019/7/12 13:00	30.6	0
2019/7/12 13:10	30.6	
2019/7/12 13:20	30.6	
2019/7/12 13:30	30.6	
2019/7/12 13:40	30.6	
2019/7/12 13:50	30.6	
2019/7/12 14:00	30.6	0
2019/7/12 14:10	30.6	
2019/7/12 14:20	30.6	
2019/7/12 14:30	30.6	
2019/7/12 14:40	30.6	
2019/7/12 14:50	30.6	
2019/7/12 15:00	30.6	0
2019/7/12 15:10	30.7	
2019/7/12 15:20	30.7	
2019/7/12 15:30	30.8	
2019/7/12 15:40	30.9	
2019/7/12 15:50	30.9	
2019/7/12 16:00	30.9	0
2019/7/12 16:10	30.9	
2019/7/12 16:20	30.9	
2019/7/12 16:30	30.9	
2019/7/12 16:40	30.9	
2019/7/12 16:50	30.9	
2019/7/12 17:00	30.9	0
2019/7/12 17:10	30.9	
2019/7/12 17:20	30.8	
2019/7/12 17:30	30.9	
2019/7/12 17:40	30.9	
2019/7/12 17:50	30.9	
2019/7/12 18:00	30.9	0
2019/7/12 18:10	30.8	
2019/7/12 18:20	30.8	
2019/7/12 18:30	30.8	
2019/7/12 18:40	30.8	
2019/7/12 18:50	30.8	
2019/7/12 19:00	30.8	0
2019/7/12 19:10	30.8	
2019/7/12 19:20	30.8	
2019/7/12 19:30	30.8	
2019/7/12 19:40	30.8	
2019/7/12 19:50	30.8	
2019/7/12 20:00	30.8	0
2019/7/12 20:10	30.8	
2019/7/12 20:20	30.8	
2019/7/12 20:30	30.8	
2019/7/12 20:40	30.8	
2019/7/12 20:50	30.8	
2019/7/12 21:00	30.8	0
2019/7/12 21:10	30.9	
2019/7/12 21:20	30.8	
2019/7/12 21:30	30.8	
2019/7/12 21:40	30.8	
2019/7/12 21:50	30.8	
2019/7/12 22:00	30.8	0
2019/7/12 22:10	30.8	
2019/7/12 22:20	30.9	
2019/7/12 22:30	30.8	
2019/7/12 22:40	30.8	
2019/7/12 22:50	30.9	
2019/7/12 23:00	30.8	0
2019/7/12 23:10	30.8	
2019/7/12 23:20	30.8	
2019/7/12 23:30	30.9	
2019/7/12 23:40	30.8	
2019/7/12 23:50	30.9	
2019/7/13 0:00	30.8	0
2019/7/13 0:10	30.8	
2019/7/13 0:20	30.9	

観測地点 瀬戸石ダム下流 (水位)		
年/月/日 時:分	観測項目	
	水位(m)	雨量(mm/h)
2019/7/13 0:30	30.8	
2019/7/13 0:40	30.8	
2019/7/13 0:50	30.8	
2019/7/13 1:00	30.8	0
2019/7/13 1:10	30.8	
2019/7/13 1:20	30.8	
2019/7/13 1:30	30.8	
2019/7/13 1:40	30.8	
2019/7/13 1:50	30.8	
2019/7/13 2:00	30.8	0
2019/7/13 2:10	30.8	
2019/7/13 2:20	30.8	
2019/7/13 2:30	30.8	
2019/7/13 2:40	30.8	
2019/7/13 2:50	30.8	
2019/7/13 3:00	30.8	0
2019/7/13 3:10	30.8	
2019/7/13 3:20	30.8	
2019/7/13 3:30	30.8	
2019/7/13 3:40	30.8	
2019/7/13 3:50	30.8	
2019/7/13 4:00	30.8	0
2019/7/13 4:10	30.8	
2019/7/13 4:20	30.8	
2019/7/13 4:30	30.8	
2019/7/13 4:40	30.8	
2019/7/13 4:50	30.8	
2019/7/13 5:00	30.8	0
2019/7/13 5:10	30.7	
2019/7/13 5:20	30.8	
2019/7/13 5:30	30.7	
2019/7/13 5:40	30.7	
2019/7/13 5:50	30.8	
2019/7/13 6:00	30.7	0
2019/7/13 6:10	30.7	
2019/7/13 6:20	30.7	
2019/7/13 6:30	30.7	
2019/7/13 6:40	30.7	
2019/7/13 6:50	30.7	
2019/7/13 7:00	30.7	10
2019/7/13 7:10	30.7	
2019/7/13 7:20	30.7	
2019/7/13 7:30	30.7	
2019/7/13 7:40	30.7	
2019/7/13 7:50	30.7	
2019/7/13 8:00	30.7	2
2019/7/13 8:10	30.7	
2019/7/13 8:20	30.7	
2019/7/13 8:30	30.7	
2019/7/13 8:40	30.7	
2019/7/13 8:50	30.6	
2019/7/13 9:00	30.6	0
2019/7/13 9:10	30.5	
2019/7/13 9:20	30.5	
2019/7/13 9:30	30.5	
2019/7/13 9:40	30.5	
2019/7/13 9:50	30.5	
2019/7/13 10:00	30.5	0
2019/7/13 10:10	30.5	
2019/7/13 10:20	30.5	
2019/7/13 10:30	30.5	
2019/7/13 10:40	30.6	
2019/7/13 10:50	30.6	
2019/7/13 11:00	30.6	0
2019/7/13 11:10	30.6	
2019/7/13 11:20	30.6	
2019/7/13 11:30	30.6	
2019/7/13 11:40	30.6	
2019/7/13 11:50	30.6	

観測地点 瀬戸石ダム下流 (水位)		
年/月/日 時:分	観測項目	
	水位(m)	雨量(mm/h)
2019/7/13 12:00	30.6	0
2019/7/13 12:10	30.6	
2019/7/13 12:20	30.6	
2019/7/13 12:30	30.6	
2019/7/13 12:40	30.6	
2019/7/13 12:50	30.6	
2019/7/13 13:00	30.6	0
2019/7/13 13:10	30.6	
2019/7/13 13:20	30.6	
2019/7/13 13:30	30.6	
2019/7/13 13:40	30.6	
2019/7/13 13:50	30.6	
2019/7/13 14:00	30.6	0
2019/7/13 14:10	30.6	
2019/7/13 14:20	30.6	
2019/7/13 14:30	30.6	
2019/7/13 14:40	30.7	
2019/7/13 14:50	30.7	
2019/7/13 15:00	30.7	2
2019/7/13 15:10	30.6	
2019/7/13 15:20	30.7	
2019/7/13 15:30	30.6	
2019/7/13 15:40	30.6	
2019/7/13 15:50	30.7	
2019/7/13 16:00	30.7	1
2019/7/13 16:10	30.6	
2019/7/13 16:20	30.6	
2019/7/13 16:30	30.6	
2019/7/13 16:40	30.6	
2019/7/13 16:50	30.6	
2019/7/13 17:00	30.6	欠測
2019/7/13 17:10	30.7	
2019/7/13 17:20	30.8	
2019/7/13 17:30	30.9	
2019/7/13 17:40	30.9	
2019/7/13 17:50	31.0	
2019/7/13 18:00	31.0	欠測
2019/7/13 18:10	31.1	
2019/7/13 18:20	31.2	
2019/7/13 18:30	31.2	
2019/7/13 18:40	31.3	
2019/7/13 18:50	31.5	
2019/7/13 19:00	31.5	3
2019/7/13 19:10	31.6	
2019/7/13 19:20	31.7	
2019/7/13 19:30	31.8	
2019/7/13 19:40	32.0	
2019/7/13 19:50	32.1	
2019/7/13 20:00	32.2	5
2019/7/13 20:10	32.3	
2019/7/13 20:20	32.5	
2019/7/13 20:30	32.6	
2019/7/13 20:40	32.8	
2019/7/13 20:50	32.9	
2019/7/13 21:00	33.2	3
2019/7/13 21:10	33.6	
2019/7/13 21:20	33.9	
2019/7/13 21:30	34.5	
2019/7/13 21:40	35.1	
2019/7/13 21:50	35.7	
2019/7/13 22:00	36.2	2
2019/7/13 22:10	36.4	
2019/7/13 22:20	36.5	
2019/7/13 22:30	36.5	
2019/7/13 22:40	36.9	
2019/7/13 22:50	37.3	
2019/7/13 23:00	37.5	8
2019/7/13 23:10	37.8	
2019/7/13 23:20	38.0	

観測地点 瀬戸石ダム下流 (水位)		
年/月/日 時:分	観測項目	
	水位(m)	雨量(mm/h)
2019/7/13 23:30	38.0	
2019/7/13 23:40	38.1	
2019/7/13 23:50	38.4	
2019/7/14 0:00	38.5	1
2019/7/14 0:10	38.5	
2019/7/14 0:20	38.6	
2019/7/14 0:30	38.5	
2019/7/14 0:40	38.5	
2019/7/14 0:50	38.5	
2019/7/14 1:00	38.4	0
2019/7/14 1:10	38.3	
2019/7/14 1:20	38.3	
2019/7/14 1:30	38.1	
2019/7/14 1:40	38.1	
2019/7/14 1:50	37.9	
2019/7/14 2:00	37.8	0
2019/7/14 2:10	37.8	
2019/7/14 2:20	37.7	
2019/7/14 2:30	37.6	
2019/7/14 2:40	37.3	
2019/7/14 2:50	37.3	
2019/7/14 3:00	37.2	0
2019/7/14 3:10	37.1	
2019/7/14 3:20	36.9	
2019/7/14 3:30	36.9	
2019/7/14 3:40	36.6	
2019/7/14 3:50	36.5	
2019/7/14 4:00	36.5	0
2019/7/14 4:10	36.3	
2019/7/14 4:20	36.3	
2019/7/14 4:30	36.1	
2019/7/14 4:40	36.0	
2019/7/14 4:50	35.8	
2019/7/14 5:00	35.8	0
2019/7/14 5:10	35.6	
2019/7/14 5:20	35.6	
2019/7/14 5:30	35.5	
2019/7/14 5:40	35.5	
2019/7/14 5:50	35.3	
2019/7/14 6:00	35.3	0
2019/7/14 6:10	35.2	
2019/7/14 6:20	35.1	
2019/7/14 6:30	34.9	
2019/7/14 6:40	34.9	
2019/7/14 6:50	34.9	
2019/7/14 7:00	34.8	1
2019/7/14 7:10	34.8	
2019/7/14 7:20	34.7	
2019/7/14 7:30	34.6	
2019/7/14 7:40	34.6	
2019/7/14 7:50	34.5	
2019/7/14 8:00	34.5	5
2019/7/14 8:10	34.4	
2019/7/14 8:20	34.3	
2019/7/14 8:30	34.3	
2019/7/14 8:40	34.3	
2019/7/14 8:50	34.2	
2019/7/14 9:00	34.2	2
2019/7/14 9:10	34.1	
2019/7/14 9:20	34.1	
2019/7/14 9:30	34.1	
2019/7/14 9:40	34.1	
2019/7/14 9:50	34.1	
2019/7/14 10:00	34.1	0
2019/7/14 10:10	34.0	
2019/7/14 10:20	34.0	
2019/7/14 10:30	34.0	
2019/7/14 10:40	34.0	
2019/7/14 10:50	34.0	

観測地点	瀬戸石ダム下流 (水位)	
	観測項目	
年/月/日 時:分	水位(m)	雨量(mm/h)
2019/7/14 11:00	34.0	2
2019/7/14 11:10	34.0	
2019/7/14 11:20	33.9	
2019/7/14 11:30	33.9	
2019/7/14 11:40	33.9	
2019/7/14 11:50	33.9	
2019/7/14 12:00	33.9	0
2019/7/14 12:10	33.8	
2019/7/14 12:20	33.8	
2019/7/14 12:30	33.8	
2019/7/14 12:40	33.8	
2019/7/14 12:50	33.7	
2019/7/14 13:00	33.7	0
2019/7/14 13:10	33.7	
2019/7/14 13:20	33.7	
2019/7/14 13:30	33.7	
2019/7/14 13:40	33.6	
2019/7/14 13:50	33.6	
2019/7/14 14:00	33.6	0
2019/7/14 14:10	33.6	
2019/7/14 14:20	33.5	
2019/7/14 14:30	33.5	
2019/7/14 14:40	33.5	
2019/7/14 14:50	33.5	
2019/7/14 15:00	33.4	0
2019/7/14 15:10	33.4	
2019/7/14 15:20	33.4	
2019/7/14 15:30	33.3	
2019/7/14 15:40	33.2	
2019/7/14 15:50	33.1	
2019/7/14 16:00	33.1	1
2019/7/14 16:10	33.1	
2019/7/14 16:20	33.1	
2019/7/14 16:30	33.1	
2019/7/14 16:40	33.1	
2019/7/14 16:50	33.1	
2019/7/14 17:00	33.0	0
2019/7/14 17:10	33.0	
2019/7/14 17:20	33.0	
2019/7/14 17:30	33.0	
2019/7/14 17:40	32.9	
2019/7/14 17:50	32.9	
2019/7/14 18:00	32.9	1
2019/7/14 18:10	32.9	
2019/7/14 18:20	32.9	
2019/7/14 18:30	32.9	
2019/7/14 18:40	32.9	
2019/7/14 18:50	32.9	
2019/7/14 19:00	32.8	0
2019/7/14 19:10	32.7	
2019/7/14 19:20	32.7	
2019/7/14 19:30	32.8	
2019/7/14 19:40	32.7	
2019/7/14 19:50	32.8	
2019/7/14 20:00	32.8	0
2019/7/14 20:10	32.7	
2019/7/14 20:20	32.7	
2019/7/14 20:30	32.7	
2019/7/14 20:40	32.6	
2019/7/14 20:50	32.6	
2019/7/14 21:00	32.6	0
2019/7/14 21:10	32.5	
2019/7/14 21:20	32.6	
2019/7/14 21:30	32.6	
2019/7/14 21:40	32.6	
2019/7/14 21:50	32.5	
2019/7/14 22:00	32.5	0
2019/7/14 22:10	32.5	
2019/7/14 22:20	32.5	

観測地点 瀬戸石ダム下流 (水位)		
年/月/日 時:分	観測項目	
	水位(m)	雨量(mm/h)
2019/7/14 22:30	32.5	
2019/7/14 22:40	32.4	
2019/7/14 22:50	32.4	
2019/7/14 23:00	32.4	0
2019/7/14 23:10	32.4	
2019/7/14 23:20	32.3	
2019/7/14 23:30	32.3	
2019/7/14 23:40	32.3	
2019/7/14 23:50	32.3	
2019/7/15 0:00	32.4	0
2019/7/15 0:10	32.3	
2019/7/15 0:20	32.3	
2019/7/15 0:30	32.3	
2019/7/15 0:40	32.3	
2019/7/15 0:50	32.3	
2019/7/15 1:00	32.3	0
2019/7/15 1:10	32.3	
2019/7/15 1:20	32.3	
2019/7/15 1:30	32.3	
2019/7/15 1:40	32.2	
2019/7/15 1:50	32.2	
2019/7/15 2:00	32.2	0
2019/7/15 2:10	32.2	
2019/7/15 2:20	32.2	
2019/7/15 2:30	32.2	
2019/7/15 2:40	32.2	
2019/7/15 2:50	32.2	
2019/7/15 3:00	32.1	1
2019/7/15 3:10	32.1	
2019/7/15 3:20	32.1	
2019/7/15 3:30	32.1	
2019/7/15 3:40	32.1	
2019/7/15 3:50	32.1	
2019/7/15 4:00	32.1	0
2019/7/15 4:10	32.1	
2019/7/15 4:20	32.1	
2019/7/15 4:30	32.1	
2019/7/15 4:40	32.0	
2019/7/15 4:50	32.0	
2019/7/15 5:00	32.1	0
2019/7/15 5:10	32.0	
2019/7/15 5:20	32.0	
2019/7/15 5:30	32.0	
2019/7/15 5:40	32.0	
2019/7/15 5:50	32.0	
2019/7/15 6:00	32.0	0
2019/7/15 6:10	32.0	
2019/7/15 6:20	32.1	
2019/7/15 6:30	32.0	
2019/7/15 6:40	32.1	
2019/7/15 6:50	32.1	
2019/7/15 7:00	32.1	0
2019/7/15 7:10	32.0	
2019/7/15 7:20	32.0	
2019/7/15 7:30	32.0	
2019/7/15 7:40	32.0	
2019/7/15 7:50	31.9	
2019/7/15 8:00	32.0	0
2019/7/15 8:10	32.0	
2019/7/15 8:20	32.0	
2019/7/15 8:30	32.0	
2019/7/15 8:40	32.0	
2019/7/15 8:50	32.0	
2019/7/15 9:00	32.0	0
2019/7/15 9:10	31.9	
2019/7/15 9:20	31.9	
2019/7/15 9:30	31.9	
2019/7/15 9:40	31.9	
2019/7/15 9:50	31.9	

観測地点 瀬戸石ダム下流 (水位)		
年/月/日 時:分	観測項目	
	水位(m)	雨量(mm/h)
2019/7/15 10:00	31.9	0
2019/7/15 10:10	31.9	
2019/7/15 10:20	31.9	
2019/7/15 10:30	31.9	
2019/7/15 10:40	31.9	
2019/7/15 10:50	31.9	
2019/7/15 11:00	31.9	0
2019/7/15 11:10	32.0	
2019/7/15 11:20	31.9	
2019/7/15 11:30	31.9	
2019/7/15 11:40	31.9	
2019/7/15 11:50	32.0	
2019/7/15 12:00	31.9	0
2019/7/15 12:10	31.9	
2019/7/15 12:20	31.9	
2019/7/15 12:30	31.9	
2019/7/15 12:40	31.9	
2019/7/15 12:50	31.9	
2019/7/15 13:00	31.9	0
2019/7/15 13:10	31.9	
2019/7/15 13:20	31.8	
2019/7/15 13:30	31.8	
2019/7/15 13:40	31.9	
2019/7/15 13:50	31.8	
2019/7/15 14:00	31.8	0
2019/7/15 14:10	31.8	
2019/7/15 14:20	31.8	
2019/7/15 14:30	31.8	
2019/7/15 14:40	31.7	
2019/7/15 14:50	31.7	
2019/7/15 15:00	31.7	0
2019/7/15 15:10	31.7	
2019/7/15 15:20	31.7	
2019/7/15 15:30	31.7	
2019/7/15 15:40	31.7	
2019/7/15 15:50	31.7	
2019/7/15 16:00	31.7	0
2019/7/15 16:10	31.7	
2019/7/15 16:20	31.7	
2019/7/15 16:30	31.7	
2019/7/15 16:40	31.7	
2019/7/15 16:50	31.7	
2019/7/15 17:00	31.7	0
2019/7/15 17:10	31.7	
2019/7/15 17:20	31.7	
2019/7/15 17:30	31.7	
2019/7/15 17:40	31.7	
2019/7/15 17:50	31.7	
2019/7/15 18:00	31.7	0
2019/7/15 18:10	31.7	
2019/7/15 18:20	31.7	
2019/7/15 18:30	31.7	
2019/7/15 18:40	31.7	
2019/7/15 18:50	31.7	
2019/7/15 19:00	31.7	0
2019/7/15 19:10	31.6	
2019/7/15 19:20	31.6	
2019/7/15 19:30	31.7	
2019/7/15 19:40	31.6	
2019/7/15 19:50	31.6	
2019/7/15 20:00	31.7	0
2019/7/15 20:10	31.6	
2019/7/15 20:20	31.6	
2019/7/15 20:30	31.6	
2019/7/15 20:40	31.6	
2019/7/15 20:50	31.6	
2019/7/15 21:00	31.6	0
2019/7/15 21:10	31.6	
2019/7/15 21:20	31.6	



観測地点 瀬戸石ダム下流 (水位)		
年/月/日 時:分	観測項目	
	水位(m)	雨量(mm/h)
2019/7/15 21:30	31.5	
2019/7/15 21:40	31.5	
2019/7/15 21:50	31.6	
2019/7/15 22:00	31.6	0
2019/7/15 22:10	31.5	
2019/7/15 22:20	31.6	
2019/7/15 22:30	31.5	
2019/7/15 22:40	31.5	
2019/7/15 22:50	31.6	
2019/7/15 23:00	31.5	0
2019/7/15 23:10	31.6	
2019/7/15 23:20	31.5	
2019/7/15 23:30	31.5	
2019/7/15 23:40	31.5	
2019/7/15 23:50	31.5	
2019/7/16 0:00	31.5	0
2019/7/16 0:10	31.5	
2019/7/16 0:20	31.5	
2019/7/16 0:30	31.5	
2019/7/16 0:40	31.5	
2019/7/16 0:50	31.5	
2019/7/16 1:00	31.5	0
2019/7/16 1:10	31.4	
2019/7/16 1:20	31.4	
2019/7/16 1:30	31.5	
2019/7/16 1:40	31.4	
2019/7/16 1:50	31.4	
2019/7/16 2:00	31.5	0
2019/7/16 2:10	31.4	
2019/7/16 2:20	31.4	
2019/7/16 2:30	31.4	
2019/7/16 2:40	31.4	
2019/7/16 2:50	31.4	
2019/7/16 3:00	31.4	0
2019/7/16 3:10	31.4	
2019/7/16 3:20	31.4	
2019/7/16 3:30	31.4	
2019/7/16 3:40	31.4	
2019/7/16 3:50	31.4	
2019/7/16 4:00	31.4	0
2019/7/16 4:10	31.4	
2019/7/16 4:20	31.4	
2019/7/16 4:30	31.4	
2019/7/16 4:40	31.4	
2019/7/16 4:50	31.4	
2019/7/16 5:00	31.4	0
2019/7/16 5:10	31.4	
2019/7/16 5:20	31.4	
2019/7/16 5:30	31.3	
2019/7/16 5:40	31.3	
2019/7/16 5:50	31.3	
2019/7/16 6:00	31.3	0
2019/7/16 6:10	31.3	
2019/7/16 6:20	31.3	
2019/7/16 6:30	31.3	
2019/7/16 6:40	31.3	
2019/7/16 6:50	31.3	
2019/7/16 7:00	31.3	0
2019/7/16 7:10	31.3	
2019/7/16 7:20	31.3	
2019/7/16 7:30	31.3	
2019/7/16 7:40	31.3	
2019/7/16 7:50	31.3	
2019/7/16 8:00	31.3	0
2019/7/16 8:10	31.3	
2019/7/16 8:20	31.3	
2019/7/16 8:30	31.2	
2019/7/16 8:40	31.2	
2019/7/16 8:50	31.2	

観測地点 瀬戸石ダム下流 (水位)		
年/月/日 時:分	観測項目	
	水位(m)	雨量(mm/h)
2019/7/16 9:00	31.3	0
2019/7/16 9:10	31.2	
2019/7/16 9:20	31.3	
2019/7/16 9:30	31.3	
2019/7/16 9:40	31.3	
2019/7/16 9:50	31.3	
2019/7/16 10:00	31.2	0
2019/7/16 10:10	31.2	
2019/7/16 10:20	31.2	
2019/7/16 10:30	31.2	
2019/7/16 10:40	31.2	
2019/7/16 10:50	31.2	
2019/7/16 11:00	31.2	0
2019/7/16 11:10	31.2	
2019/7/16 11:20	31.2	
2019/7/16 11:30	31.2	
2019/7/16 11:40	31.2	
2019/7/16 11:50	31.2	
2019/7/16 12:00	31.2	0
2019/7/16 12:10	31.2	
2019/7/16 12:20	31.2	
2019/7/16 12:30	31.2	
2019/7/16 12:40	31.2	
2019/7/16 12:50	31.2	
2019/7/16 13:00	31.2	0
2019/7/16 13:10	31.2	
2019/7/16 13:20	31.2	
2019/7/16 13:30	31.2	
2019/7/16 13:40	31.1	
2019/7/16 13:50	31.2	
2019/7/16 14:00	31.2	0
2019/7/16 14:10	31.1	
2019/7/16 14:20	31.1	
2019/7/16 14:30	31.1	
2019/7/16 14:40	31.2	
2019/7/16 14:50	31.1	
2019/7/16 15:00	31.2	0
2019/7/16 15:10	31.1	
2019/7/16 15:20	31.1	
2019/7/16 15:30	31.1	
2019/7/16 15:40	31.2	
2019/7/16 15:50	31.2	
2019/7/16 16:00	31.2	0
2019/7/16 16:10	31.1	
2019/7/16 16:20	31.1	
2019/7/16 16:30	31.1	
2019/7/16 16:40	31.1	
2019/7/16 16:50	31.1	
2019/7/16 17:00	31.1	0
2019/7/16 17:10	31.1	
2019/7/16 17:20	31.1	
2019/7/16 17:30	31.1	
2019/7/16 17:40	31.1	
2019/7/16 17:50	31.1	
2019/7/16 18:00	31.0	0
2019/7/16 18:10	31.0	
2019/7/16 18:20	31.1	
2019/7/16 18:30	31.0	
2019/7/16 18:40	31.0	
2019/7/16 18:50	31.1	
2019/7/16 19:00	31.0	0
2019/7/16 19:10	31.0	
2019/7/16 19:20	31.0	
2019/7/16 19:30	31.0	
2019/7/16 19:40	31.0	
2019/7/16 19:50	31.0	
2019/7/16 20:00	31.1	0
2019/7/16 20:10	31.0	
2019/7/16 20:20	31.0	

観測地点 瀬戸石ダム下流 (水位)		
年/月/日 時:分	観測項目	
	水位(m)	雨量(mm/h)
2019/7/16 20:30	31.0	
2019/7/16 20:40	31.1	
2019/7/16 20:50	31.1	
2019/7/16 21:00	31.1	0
2019/7/16 21:10	31.0	
2019/7/16 21:20	31.0	
2019/7/16 21:30	31.0	
2019/7/16 21:40	31.0	
2019/7/16 21:50	31.0	
2019/7/16 22:00	31.0	0
2019/7/16 22:10	31.0	
2019/7/16 22:20	31.0	
2019/7/16 22:30	31.0	
2019/7/16 22:40	31.0	
2019/7/16 22:50	30.9	
2019/7/16 23:00	30.9	0
2019/7/16 23:10	31.0	
2019/7/16 23:20	30.9	
2019/7/16 23:30	30.9	
2019/7/16 23:40	30.9	
2019/7/16 23:50	31.0	
2019/7/17 0:00	30.9	0
2019/7/17 0:10	30.9	
2019/7/17 0:20	30.9	
2019/7/17 0:30	30.9	
2019/7/17 0:40	30.9	
2019/7/17 0:50	30.9	
2019/7/17 1:00	30.9	0
2019/7/17 1:10	30.9	
2019/7/17 1:20	30.9	
2019/7/17 1:30	30.9	
2019/7/17 1:40	30.9	
2019/7/17 1:50	30.9	
2019/7/17 2:00	30.9	0
2019/7/17 2:10	30.9	
2019/7/17 2:20	30.9	
2019/7/17 2:30	30.9	
2019/7/17 2:40	30.9	
2019/7/17 2:50	30.9	
2019/7/17 3:00	30.9	0
2019/7/17 3:10	30.9	
2019/7/17 3:20	30.9	
2019/7/17 3:30	30.9	
2019/7/17 3:40	30.9	
2019/7/17 3:50	30.9	
2019/7/17 4:00	30.9	0
2019/7/17 4:10	30.9	
2019/7/17 4:20	30.9	
2019/7/17 4:30	30.9	
2019/7/17 4:40	30.9	
2019/7/17 4:50	30.9	
2019/7/17 5:00	30.9	0
2019/7/17 5:10	30.8	
2019/7/17 5:20	30.9	
2019/7/17 5:30	30.8	
2019/7/17 5:40	30.9	
2019/7/17 5:50	30.9	
2019/7/17 6:00	30.9	0
2019/7/17 6:10	30.9	
2019/7/17 6:20	30.9	
2019/7/17 6:30	30.8	
2019/7/17 6:40	30.9	
2019/7/17 6:50	30.9	
2019/7/17 7:00	30.9	0
2019/7/17 7:10	30.9	
2019/7/17 7:20	30.9	
2019/7/17 7:30	30.8	
2019/7/17 7:40	30.8	
2019/7/17 7:50	30.8	

観測地点 瀬戸石ダム下流 (水位)		
年/月/日 時:分	観測項目	
	水位(m)	雨量(mm/h)
2019/7/17 8:00	30.8	0
2019/7/17 8:10	30.8	
2019/7/17 8:20	30.8	
2019/7/17 8:30	30.8	
2019/7/17 8:40	30.8	
2019/7/17 8:50	30.8	
2019/7/17 9:00	30.9	1
2019/7/17 9:10	30.8	
2019/7/17 9:20	30.8	
2019/7/17 9:30	30.8	
2019/7/17 9:40	30.8	
2019/7/17 9:50	30.8	
2019/7/17 10:00	30.8	0
2019/7/17 10:10	30.8	
2019/7/17 10:20	30.8	
2019/7/17 10:30	30.8	
2019/7/17 10:40	30.8	
2019/7/17 10:50	30.8	
2019/7/17 11:00	30.8	0
2019/7/17 11:10	30.8	
2019/7/17 11:20	30.8	
2019/7/17 11:30	30.8	
2019/7/17 11:40	30.8	
2019/7/17 11:50	30.8	
2019/7/17 12:00	30.8	0
2019/7/17 12:10	30.8	
2019/7/17 12:20	30.8	
2019/7/17 12:30	30.8	
2019/7/17 12:40	30.8	
2019/7/17 12:50	30.8	
2019/7/17 13:00	30.8	0
2019/7/17 13:10	30.8	
2019/7/17 13:20	30.8	
2019/7/17 13:30	30.8	
2019/7/17 13:40	30.8	
2019/7/17 13:50	30.8	
2019/7/17 14:00	30.8	0
2019/7/17 14:10	30.8	
2019/7/17 14:20	30.8	
2019/7/17 14:30	30.8	
2019/7/17 14:40	30.8	
2019/7/17 14:50	30.8	
2019/7/17 15:00	30.8	0
2019/7/17 15:10	30.8	
2019/7/17 15:20	30.9	
2019/7/17 15:30	30.8	
2019/7/17 15:40	30.8	
2019/7/17 15:50	30.9	
2019/7/17 16:00	30.8	0
2019/7/17 16:10	30.8	
2019/7/17 16:20	30.8	
2019/7/17 16:30	30.8	
2019/7/17 16:40	30.9	
2019/7/17 16:50	30.8	
2019/7/17 17:00	30.8	0
2019/7/17 17:10	30.8	
2019/7/17 17:20	30.8	
2019/7/17 17:30	30.8	
2019/7/17 17:40	30.8	
2019/7/17 17:50	30.8	
2019/7/17 18:00	30.8	0
2019/7/17 18:10	30.8	
2019/7/17 18:20	30.8	
2019/7/17 18:30	30.8	
2019/7/17 18:40	30.8	
2019/7/17 18:50	30.8	
2019/7/17 19:00	30.8	0
2019/7/17 19:10	30.8	
2019/7/17 19:20	30.8	

観測地点	瀬戸石ダム下流 (水位)	
年/月/日 時:分	観測項目	
	水位(m)	雨量(mm/h)
2019/7/17 19:30	30.8	
2019/7/17 19:40	30.8	
2019/7/17 19:50	30.8	
2019/7/17 20:00	30.8	0
2019/7/17 20:10	30.8	
2019/7/17 20:20	30.8	
2019/7/17 20:30	30.8	
2019/7/17 20:40	30.7	
2019/7/17 20:50	30.8	
2019/7/17 21:00	30.7	0
2019/7/17 21:10	30.7	
2019/7/17 21:20	30.7	
2019/7/17 21:30	30.7	
2019/7/17 21:40	30.7	
2019/7/17 21:50	30.7	
2019/7/17 22:00	30.7	0
2019/7/17 22:10	30.8	
2019/7/17 22:20	30.9	
2019/7/17 22:30	30.9	
2019/7/17 22:40	30.9	
2019/7/17 22:50	30.8	
2019/7/17 23:00	30.9	0
2019/7/17 23:10	30.9	
2019/7/17 23:20	30.9	
2019/7/17 23:30	30.9	
2019/7/17 23:40	30.9	
2019/7/17 23:50	30.8	
2019/7/18 0:00	30.9	0
2019/7/18 0:10	30.9	
2019/7/18 0:20	30.8	
2019/7/18 0:30	30.9	
2019/7/18 0:40	30.9	
2019/7/18 0:50	30.9	
2019/7/18 1:00	30.8	0
2019/7/18 1:10	30.8	
2019/7/18 1:20	30.8	
2019/7/18 1:30	30.8	
2019/7/18 1:40	30.8	
2019/7/18 1:50	30.8	
2019/7/18 2:00	30.8	0
2019/7/18 2:10	30.8	
2019/7/18 2:20	30.8	
2019/7/18 2:30	30.8	
2019/7/18 2:40	30.8	
2019/7/18 2:50	30.8	
2019/7/18 3:00	30.8	0
2019/7/18 3:10	30.8	
2019/7/18 3:20	30.8	
2019/7/18 3:30	30.8	
2019/7/18 3:40	30.8	
2019/7/18 3:50	30.8	
2019/7/18 4:00	30.8	0
2019/7/18 4:10	30.8	
2019/7/18 4:20	30.8	
2019/7/18 4:30	30.8	
2019/7/18 4:40	30.8	
2019/7/18 4:50	30.8	
2019/7/18 5:00	30.8	0
2019/7/18 5:10	30.8	
2019/7/18 5:20	30.8	
2019/7/18 5:30	30.8	
2019/7/18 5:40	30.8	
2019/7/18 5:50	30.8	
2019/7/18 6:00	30.8	0
2019/7/18 6:10	30.8	
2019/7/18 6:20	30.8	
2019/7/18 6:30	30.8	
2019/7/18 6:40	30.8	
2019/7/18 6:50	30.8	

観測地点 瀬戸石ダム下流 (水位)		
年/月/日 時:分	観測項目	
	水位(m)	雨量(mm/h)
2019/7/18 7:00	30.8	0
2019/7/18 7:10	30.8	
2019/7/18 7:20	30.8	
2019/7/18 7:30	30.8	
2019/7/18 7:40	30.8	
2019/7/18 7:50	30.8	
2019/7/18 8:00	30.8	0
2019/7/18 8:10	30.8	
2019/7/18 8:20	30.8	
2019/7/18 8:30	30.8	
2019/7/18 8:40	30.8	
2019/7/18 8:50	30.8	
2019/7/18 9:00	30.8	0
2019/7/18 9:10	30.8	
2019/7/18 9:20	30.8	
2019/7/18 9:30	30.8	
2019/7/18 9:40	30.8	
2019/7/18 9:50	30.8	
2019/7/18 10:00	30.8	0
2019/7/18 10:10	30.8	
2019/7/18 10:20	30.8	
2019/7/18 10:30	30.8	
2019/7/18 10:40	30.8	
2019/7/18 10:50	30.8	
2019/7/18 11:00	30.8	0
2019/7/18 11:10	30.8	
2019/7/18 11:20	30.8	
2019/7/18 11:30	30.8	
2019/7/18 11:40	30.8	
2019/7/18 11:50	30.8	
2019/7/18 12:00	30.8	0
2019/7/18 12:10	30.8	
2019/7/18 12:20	30.8	
2019/7/18 12:30	30.8	
2019/7/18 12:40	30.8	
2019/7/18 12:50	30.8	
2019/7/18 13:00	30.8	0
2019/7/18 13:10	30.8	
2019/7/18 13:20	30.8	
2019/7/18 13:30	30.8	
2019/7/18 13:40	30.8	
2019/7/18 13:50	30.8	
2019/7/18 14:00	30.8	0
2019/7/18 14:10	30.8	
2019/7/18 14:20	30.8	
2019/7/18 14:30	30.8	
2019/7/18 14:40	30.8	
2019/7/18 14:50	30.8	
2019/7/18 15:00	30.8	0
2019/7/18 15:10	30.8	
2019/7/18 15:20	30.8	
2019/7/18 15:30	30.8	
2019/7/18 15:40	30.9	
2019/7/18 15:50	30.8	
2019/7/18 16:00	30.9	15
2019/7/18 16:10	30.9	
2019/7/18 16:20	30.9	
2019/7/18 16:30	30.9	
2019/7/18 16:40	30.9	
2019/7/18 16:50	30.8	
2019/7/18 17:00	30.8	0
2019/7/18 17:10	30.8	
2019/7/18 17:20	30.8	
2019/7/18 17:30	30.7	
2019/7/18 17:40	30.7	
2019/7/18 17:50	30.7	
2019/7/18 18:00	30.7	5
2019/7/18 18:10	30.7	
2019/7/18 18:20	30.7	

観測地点 瀬戸石ダム下流 (水位)		
年/月/日 時:分	観測項目	
	水位(m)	雨量(mm/h)
2019/7/18 18:30	30.6	
2019/7/18 18:40	30.6	
2019/7/18 18:50	30.6	
2019/7/18 19:00	30.6	2
2019/7/18 19:10	30.6	
2019/7/18 19:20	30.6	
2019/7/18 19:30	30.6	
2019/7/18 19:40	30.6	
2019/7/18 19:50	30.6	
2019/7/18 20:00	30.6	1
2019/7/18 20:10	30.6	
2019/7/18 20:20	30.6	
2019/7/18 20:30	30.6	
2019/7/18 20:40	30.6	
2019/7/18 20:50	30.6	
2019/7/18 21:00	30.6	3
2019/7/18 21:10	30.7	
2019/7/18 21:20	30.7	
2019/7/18 21:30	30.7	
2019/7/18 21:40	30.7	
2019/7/18 21:50	30.7	
2019/7/18 22:00	30.7	0
2019/7/18 22:10	30.8	
2019/7/18 22:20	30.8	
2019/7/18 22:30	30.8	
2019/7/18 22:40	30.8	
2019/7/18 22:50	30.9	
2019/7/18 23:00	30.9	0
2019/7/18 23:10	31.0	
2019/7/18 23:20	31.0	
2019/7/18 23:30	31.0	
2019/7/18 23:40	31.0	
2019/7/18 23:50	31.0	
2019/7/19 0:00	31.1	0
2019/7/19 0:10	31.1	
2019/7/19 0:20	31.1	
2019/7/19 0:30	31.1	
2019/7/19 0:40	31.1	
2019/7/19 0:50	31.2	
2019/7/19 1:00	31.2	0
2019/7/19 1:10	31.2	
2019/7/19 1:20	31.3	
2019/7/19 1:30	31.2	
2019/7/19 1:40	31.2	
2019/7/19 1:50	31.2	
2019/7/19 2:00	31.2	0
2019/7/19 2:10	31.2	
2019/7/19 2:20	31.2	
2019/7/19 2:30	31.2	
2019/7/19 2:40	31.2	
2019/7/19 2:50	31.1	
2019/7/19 3:00	31.1	0
2019/7/19 3:10	31.1	
2019/7/19 3:20	31.1	
2019/7/19 3:30	31.1	
2019/7/19 3:40	31.1	
2019/7/19 3:50	31.1	
2019/7/19 4:00	31.1	0
2019/7/19 4:10	31.2	
2019/7/19 4:20	31.2	
2019/7/19 4:30	31.2	
2019/7/19 4:40	31.2	
2019/7/19 4:50	31.2	
2019/7/19 5:00	31.2	0
2019/7/19 5:10	31.2	
2019/7/19 5:20	31.2	
2019/7/19 5:30	31.2	
2019/7/19 5:40	31.2	
2019/7/19 5:50	31.2	

観測地点 瀬戸石ダム下流 (水位)		
年/月/日 時:分	観測項目	
	水位(m)	雨量(mm/h)
2019/7/19 6:00	31.2	0
2019/7/19 6:10	31.2	
2019/7/19 6:20	31.1	
2019/7/19 6:30	31.1	
2019/7/19 6:40	31.1	
2019/7/19 6:50	31.0	
2019/7/19 7:00	31.0	0
2019/7/19 7:10	31.0	
2019/7/19 7:20	31.0	
2019/7/19 7:30	31.0	
2019/7/19 7:40	31.0	
2019/7/19 7:50	31.0	
2019/7/19 8:00	31.0	0
2019/7/19 8:10	30.9	
2019/7/19 8:20	30.9	
2019/7/19 8:30	30.9	
2019/7/19 8:40	30.9	
2019/7/19 8:50	30.9	
2019/7/19 9:00	30.9	0
2019/7/19 9:10	30.9	
2019/7/19 9:20	30.9	
2019/7/19 9:30	30.9	
2019/7/19 9:40	30.9	
2019/7/19 9:50	30.8	
2019/7/19 10:00	30.7	0
2019/7/19 10:10	30.6	
2019/7/19 10:20	30.5	
2019/7/19 10:30	30.4	
2019/7/19 10:40	30.3	
2019/7/19 10:50	30.2	
2019/7/19 11:00	30.1	0
2019/7/19 11:10	29.9	
2019/7/19 11:20	29.9	
2019/7/19 11:30	29.8	
2019/7/19 11:40	29.8	
2019/7/19 11:50	29.8	
2019/7/19 12:00	29.8	0
2019/7/19 12:10	29.8	
2019/7/19 12:20	29.8	
2019/7/19 12:30	29.8	
2019/7/19 12:40	29.8	
2019/7/19 12:50	29.8	
2019/7/19 13:00	29.8	0
2019/7/19 13:10	29.8	
2019/7/19 13:20	29.8	
2019/7/19 13:30	29.8	
2019/7/19 13:40	29.8	
2019/7/19 13:50	29.8	
2019/7/19 14:00	29.8	0
2019/7/19 14:10	29.8	
2019/7/19 14:20	29.8	
2019/7/19 14:30	29.8	
2019/7/19 14:40	29.8	
2019/7/19 14:50	29.8	
2019/7/19 15:00	29.8	0
2019/7/19 15:10	29.8	
2019/7/19 15:20	29.8	
2019/7/19 15:30	29.9	
2019/7/19 15:40	30.0	
2019/7/19 15:50	30.0	
2019/7/19 16:00	30.1	0
2019/7/19 16:10	30.2	
2019/7/19 16:20	30.2	
2019/7/19 16:30	30.3	
2019/7/19 16:40	30.4	
2019/7/19 16:50	30.4	
2019/7/19 17:00	30.4	0
2019/7/19 17:10	30.5	
2019/7/19 17:20	30.4	



観測地点 瀬戸石ダム下流 (水位)		
年/月/日 時:分	観測項目	
	水位(m)	雨量(mm/h)
2019/7/19 17:30	30.5	
2019/7/19 17:40	30.4	
2019/7/19 17:50	30.4	
2019/7/19 18:00	30.4	0
2019/7/19 18:10	30.5	
2019/7/19 18:20	30.5	
2019/7/19 18:30	30.6	
2019/7/19 18:40	30.6	
2019/7/19 18:50	30.6	
2019/7/19 19:00	30.6	0
2019/7/19 19:10	30.7	
2019/7/19 19:20	30.7	
2019/7/19 19:30	30.8	
2019/7/19 19:40	30.8	
2019/7/19 19:50	30.8	
2019/7/19 20:00	30.7	0
2019/7/19 20:10	30.8	
2019/7/19 20:20	30.8	
2019/7/19 20:30	30.8	
2019/7/19 20:40	30.8	
2019/7/19 20:50	30.8	
2019/7/19 21:00	30.8	0
2019/7/19 21:10	30.7	
2019/7/19 21:20	30.7	
2019/7/19 21:30	30.7	
2019/7/19 21:40	30.7	
2019/7/19 21:50	30.7	
2019/7/19 22:00	30.7	0
2019/7/19 22:10	30.7	
2019/7/19 22:20	30.7	
2019/7/19 22:30	30.7	
2019/7/19 22:40	30.7	
2019/7/19 22:50	30.7	
2019/7/19 23:00	30.7	0
2019/7/19 23:10	30.7	
2019/7/19 23:20	30.7	
2019/7/19 23:30	30.7	
2019/7/19 23:40	30.7	
2019/7/19 23:50	30.7	
2019/7/20 0:00	30.7	0
2019/7/20 0:10	30.7	
2019/7/20 0:20	30.7	
2019/7/20 0:30	30.7	
2019/7/20 0:40	30.7	
2019/7/20 0:50	30.7	
2019/7/20 1:00	30.7	0
2019/7/20 1:10	30.7	
2019/7/20 1:20	30.7	
2019/7/20 1:30	30.7	
2019/7/20 1:40	30.7	
2019/7/20 1:50	30.7	
2019/7/20 2:00	30.7	0
2019/7/20 2:10	30.7	
2019/7/20 2:20	30.7	
2019/7/20 2:30	30.7	
2019/7/20 2:40	30.7	
2019/7/20 2:50	30.7	
2019/7/20 3:00	30.7	0
2019/7/20 3:10	30.7	
2019/7/20 3:20	30.7	
2019/7/20 3:30	30.7	
2019/7/20 3:40	30.7	
2019/7/20 3:50	30.7	
2019/7/20 4:00	30.7	0
2019/7/20 4:10	30.7	
2019/7/20 4:20	30.7	
2019/7/20 4:30	30.7	
2019/7/20 4:40	30.7	
2019/7/20 4:50	30.7	

観測地点	瀬戸石ダム下流 (水位)	
年/月/日 時:分	観測項目	
	水位(m)	雨量(mm/h)
2019/7/20 5:00	30.7	0
2019/7/20 5:10	30.7	
2019/7/20 5:20	30.7	
2019/7/20 5:30	30.7	
2019/7/20 5:40	30.7	
2019/7/20 5:50	30.7	
2019/7/20 6:00	30.7	0
2019/7/20 6:10	30.7	
2019/7/20 6:20	30.7	
2019/7/20 6:30	30.7	
2019/7/20 6:40	30.7	
2019/7/20 6:50	30.7	
2019/7/20 7:00	30.6	0
2019/7/20 7:10	30.7	
2019/7/20 7:20	30.7	
2019/7/20 7:30	30.6	
2019/7/20 7:40	30.7	
2019/7/20 7:50	30.6	
2019/7/20 8:00	30.7	0
2019/7/20 8:10	30.6	
2019/7/20 8:20	30.7	
2019/7/20 8:30	30.6	
2019/7/20 8:40	30.7	
2019/7/20 8:50	30.6	
2019/7/20 9:00	30.6	0
2019/7/20 9:10	30.7	
2019/7/20 9:20	30.7	
2019/7/20 9:30	30.7	
2019/7/20 9:40	30.7	
2019/7/20 9:50	30.7	
2019/7/20 10:00	30.7	0
2019/7/20 10:10	30.7	
2019/7/20 10:20	30.7	
2019/7/20 10:30	30.7	
2019/7/20 10:40	30.7	
2019/7/20 10:50	30.7	
2019/7/20 11:00	30.7	0
2019/7/20 11:10	30.7	
2019/7/20 11:20	30.7	
2019/7/20 11:30	30.7	
2019/7/20 11:40	30.7	
2019/7/20 11:50	30.7	
2019/7/20 12:00	30.6	0
2019/7/20 12:10	30.7	
2019/7/20 12:20	30.6	
2019/7/20 12:30	30.6	
2019/7/20 12:40	30.7	
2019/7/20 12:50	30.7	
2019/7/20 13:00	30.6	0
2019/7/20 13:10	30.6	
2019/7/20 13:20	30.7	
2019/7/20 13:30	30.6	
2019/7/20 13:40	30.6	
2019/7/20 13:50	30.6	
2019/7/20 14:00	30.6	0
2019/7/20 14:10	30.7	
2019/7/20 14:20	30.6	
2019/7/20 14:30	30.7	
2019/7/20 14:40	30.6	
2019/7/20 14:50	30.6	
2019/7/20 15:00	30.6	1
2019/7/20 15:10	30.6	
2019/7/20 15:20	30.6	
2019/7/20 15:30	30.7	
2019/7/20 15:40	30.8	
2019/7/20 15:50	30.8	
2019/7/20 16:00	30.9	6
2019/7/20 16:10	31.0	
2019/7/20 16:20	31.0	

観測地点 瀬戸石ダム下流 (水位)		
年/月/日 時:分	観測項目	
	水位(m)	雨量(mm/h)
2019/7/20 16:30	31.0	
2019/7/20 16:40	30.9	
2019/7/20 16:50	30.9	
2019/7/20 17:00	30.8	1
2019/7/20 17:10	30.7	
2019/7/20 17:20	30.7	
2019/7/20 17:30	30.7	
2019/7/20 17:40	30.7	
2019/7/20 17:50	30.7	
2019/7/20 18:00	30.7	8
2019/7/20 18:10	30.7	
2019/7/20 18:20	30.8	
2019/7/20 18:30	30.9	
2019/7/20 18:40	31.0	
2019/7/20 18:50	31.0	
2019/7/20 19:00	31.1	7
2019/7/20 19:10	31.1	
2019/7/20 19:20	31.2	
2019/7/20 19:30	31.1	
2019/7/20 19:40	31.1	
2019/7/20 19:50	31.2	
2019/7/20 20:00	31.1	4
2019/7/20 20:10	31.1	
2019/7/20 20:20	31.1	
2019/7/20 20:30	31.1	
2019/7/20 20:40	31.1	
2019/7/20 20:50	31.1	
2019/7/20 21:00	31.1	1
2019/7/20 21:10	31.1	
2019/7/20 21:20	31.1	
2019/7/20 21:30	31.1	
2019/7/20 21:40	31.1	
2019/7/20 21:50	31.1	
2019/7/20 22:00	31.1	1
2019/7/20 22:10	31.2	
2019/7/20 22:20	31.2	
2019/7/20 22:30	31.3	
2019/7/20 22:40	31.4	
2019/7/20 22:50	31.5	
2019/7/20 23:00	31.5	2
2019/7/20 23:10	31.6	
2019/7/20 23:20	31.6	
2019/7/20 23:30	31.7	
2019/7/20 23:40	31.8	
2019/7/20 23:50	31.9	
2019/7/21 0:00	32.0	12
2019/7/21 0:10	32.1	
2019/7/21 0:20	32.1	
2019/7/21 0:30	32.1	
2019/7/21 0:40	32.0	
2019/7/21 0:50	32.0	
2019/7/21 1:00	32.0	2
2019/7/21 1:10	32.0	
2019/7/21 1:20	32.0	
2019/7/21 1:30	32.0	
2019/7/21 1:40	32.0	
2019/7/21 1:50	32.0	
2019/7/21 2:00	32.0	3
2019/7/21 2:10	32.0	
2019/7/21 2:20	32.0	
2019/7/21 2:30	32.0	
2019/7/21 2:40	32.0	
2019/7/21 2:50	32.0	
2019/7/21 3:00	32.0	0
2019/7/21 3:10	32.1	
2019/7/21 3:20	32.1	
2019/7/21 3:30	32.1	
2019/7/21 3:40	32.2	
2019/7/21 3:50	32.2	

観測地点 瀬戸石ダム下流 (水位)		
年/月/日 時:分	観測項目	
	水位(m)	雨量(mm/h)
2019/7/21 4:00	32.2	0
2019/7/21 4:10	32.2	
2019/7/21 4:20	32.2	
2019/7/21 4:30	32.2	
2019/7/21 4:40	32.2	
2019/7/21 4:50	32.2	
2019/7/21 5:00	32.2	0
2019/7/21 5:10	32.2	
2019/7/21 5:20	32.2	
2019/7/21 5:30	32.2	
2019/7/21 5:40	32.2	
2019/7/21 5:50	32.2	
2019/7/21 6:00	32.2	0
2019/7/21 6:10	32.1	
2019/7/21 6:20	32.1	
2019/7/21 6:30	32.1	
2019/7/21 6:40	32.1	
2019/7/21 6:50	32.1	
2019/7/21 7:00	32.1	0
2019/7/21 7:10	32.1	
2019/7/21 7:20	32.1	
2019/7/21 7:30	32.1	
2019/7/21 7:40	32.1	
2019/7/21 7:50	32.2	
2019/7/21 8:00	32.2	9
2019/7/21 8:10	32.2	
2019/7/21 8:20	32.2	
2019/7/21 8:30	32.2	
2019/7/21 8:40	32.2	
2019/7/21 8:50	32.3	
2019/7/21 9:00	32.2	5
2019/7/21 9:10	32.2	
2019/7/21 9:20	32.2	
2019/7/21 9:30	32.2	
2019/7/21 9:40	32.2	
2019/7/21 9:50	32.2	
2019/7/21 10:00	32.3	29
2019/7/21 10:10	32.3	
2019/7/21 10:20	32.3	
2019/7/21 10:30	32.3	
2019/7/21 10:40	32.3	
2019/7/21 10:50	32.3	
2019/7/21 11:00	32.3	5
2019/7/21 11:10	32.3	
2019/7/21 11:20	32.3	
2019/7/21 11:30	32.3	
2019/7/21 11:40	32.3	
2019/7/21 11:50	32.3	
2019/7/21 12:00	32.3	2
2019/7/21 12:10	32.4	
2019/7/21 12:20	32.4	
2019/7/21 12:30	32.4	
2019/7/21 12:40	32.5	
2019/7/21 12:50	32.5	
2019/7/21 13:00	32.5	1
2019/7/21 13:10	32.5	
2019/7/21 13:20	32.6	
2019/7/21 13:30	32.5	
2019/7/21 13:40	32.6	
2019/7/21 13:50	32.6	
2019/7/21 14:00	32.6	0
2019/7/21 14:10	32.6	
2019/7/21 14:20	32.6	
2019/7/21 14:30	32.6	
2019/7/21 14:40	32.7	
2019/7/21 14:50	32.7	
2019/7/21 15:00	32.7	0
2019/7/21 15:10	32.7	
2019/7/21 15:20	32.7	

観測地点 瀬戸石ダム下流 (水位)		
年/月/日 時:分	観測項目	
	水位(m)	雨量(mm/h)
2019/7/21 15:30	32.8	
2019/7/21 15:40	32.8	
2019/7/21 15:50	32.8	
2019/7/21 16:00	32.8	0
2019/7/21 16:10	32.9	
2019/7/21 16:20	32.9	
2019/7/21 16:30	32.9	
2019/7/21 16:40	32.9	
2019/7/21 16:50	33.0	
2019/7/21 17:00	33.0	0
2019/7/21 17:10	33.0	
2019/7/21 17:20	33.0	
2019/7/21 17:30	33.0	
2019/7/21 17:40	33.0	
2019/7/21 17:50	33.0	
2019/7/21 18:00	33.0	0
2019/7/21 18:10	33.0	
2019/7/21 18:20	33.0	
2019/7/21 18:30	33.0	
2019/7/21 18:40	33.0	
2019/7/21 18:50	33.0	
2019/7/21 19:00	32.9	0
2019/7/21 19:10	32.9	
2019/7/21 19:20	32.9	
2019/7/21 19:30	32.9	
2019/7/21 19:40	32.9	
2019/7/21 19:50	32.9	
2019/7/21 20:00	32.8	0
2019/7/21 20:10	32.8	
2019/7/21 20:20	32.8	
2019/7/21 20:30	32.8	
2019/7/21 20:40	32.7	
2019/7/21 20:50	32.8	
2019/7/21 21:00	32.7	0
2019/7/21 21:10	32.7	
2019/7/21 21:20	32.8	
2019/7/21 21:30	32.8	
2019/7/21 21:40	32.7	
2019/7/21 21:50	32.7	
2019/7/21 22:00	32.7	4
2019/7/21 22:10	32.7	
2019/7/21 22:20	32.7	
2019/7/21 22:30	32.7	
2019/7/21 22:40	32.7	
2019/7/21 22:50	32.7	
2019/7/21 23:00	32.7	15
2019/7/21 23:10	32.6	
2019/7/21 23:20	32.5	
2019/7/21 23:30	32.6	
2019/7/21 23:40	32.5	
2019/7/21 23:50	32.5	
2019/7/22 0:00	32.5	1
2019/7/22 0:10	32.5	
2019/7/22 0:20	32.5	
2019/7/22 0:30	32.5	
2019/7/22 0:40	32.6	
2019/7/22 0:50	32.5	
2019/7/22 1:00	32.6	5
2019/7/22 1:10	32.5	
2019/7/22 1:20	32.5	
2019/7/22 1:30	32.5	
2019/7/22 1:40	32.5	
2019/7/22 1:50	32.5	
2019/7/22 2:00	32.6	0
2019/7/22 2:10	32.5	
2019/7/22 2:20	32.5	
2019/7/22 2:30	32.5	
2019/7/22 2:40	32.5	
2019/7/22 2:50	32.5	

観測地点	瀬戸石ダム下流 (水位)	
年/月/日 時:分	観測項目	
	水位(m)	雨量(mm/h)
2019/7/22 3:00	32.4	4
2019/7/22 3:10	32.5	
2019/7/22 3:20	32.5	
2019/7/22 3:30	32.5	
2019/7/22 3:40	32.5	
2019/7/22 3:50	32.5	
2019/7/22 4:00	32.5	8
2019/7/22 4:10	32.5	
2019/7/22 4:20	32.5	
2019/7/22 4:30	32.5	
2019/7/22 4:40	32.6	
2019/7/22 4:50	32.6	
2019/7/22 5:00	32.6	18
2019/7/22 5:10	32.7	
2019/7/22 5:20	32.8	
2019/7/22 5:30	32.9	
2019/7/22 5:40	33.0	
2019/7/22 5:50	33.1	
2019/7/22 6:00	33.1	32
2019/7/22 6:10	33.3	
2019/7/22 6:20	33.4	
2019/7/22 6:30	33.4	
2019/7/22 6:40	33.6	
2019/7/22 6:50	33.7	
2019/7/22 7:00	33.9	16
2019/7/22 7:10	34.0	
2019/7/22 7:20	34.1	
2019/7/22 7:30	34.1	
2019/7/22 7:40	34.3	
2019/7/22 7:50	34.2	
2019/7/22 8:00	34.3	0
2019/7/22 8:10	34.4	
2019/7/22 8:20	34.3	
2019/7/22 8:30	34.3	
2019/7/22 8:40	34.4	
2019/7/22 8:50	34.4	
2019/7/22 9:00	34.5	1
2019/7/22 9:10	34.5	
2019/7/22 9:20	34.5	
2019/7/22 9:30	34.6	
2019/7/22 9:40	34.6	
2019/7/22 9:50	34.8	
2019/7/22 10:00	34.8	0
2019/7/22 10:10	34.7	
2019/7/22 10:20	34.8	
2019/7/22 10:30	34.9	
2019/7/22 10:40	34.9	
2019/7/22 10:50	35.0	
2019/7/22 11:00	34.8	1
2019/7/22 11:10	34.9	
2019/7/22 11:20	34.9	
2019/7/22 11:30	34.9	
2019/7/22 11:40	34.9	
2019/7/22 11:50	35.0	
2019/7/22 12:00	35.1	0
2019/7/22 12:10	34.9	
2019/7/22 12:20	35.0	
2019/7/22 12:30	35.0	
2019/7/22 12:40	34.9	
2019/7/22 12:50	34.9	
2019/7/22 13:00	34.9	0
2019/7/22 13:10	34.9	
2019/7/22 13:20	34.9	
2019/7/22 13:30	34.8	
2019/7/22 13:40	34.8	
2019/7/22 13:50	34.8	
2019/7/22 14:00	34.7	0
2019/7/22 14:10	34.7	
2019/7/22 14:20	34.6	

観測地点 瀬戸石ダム下流 (水位)		
年/月/日 時:分	観測項目	
	水位(m)	雨量(mm/h)
2019/7/22 14:30	34.7	
2019/7/22 14:40	34.7	
2019/7/22 14:50	34.7	
2019/7/22 15:00	34.6	0
2019/7/22 15:10	34.6	
2019/7/22 15:20	34.6	
2019/7/22 15:30	34.7	
2019/7/22 15:40	34.5	
2019/7/22 15:50	34.4	
2019/7/22 16:00	34.5	0
2019/7/22 16:10	34.3	
2019/7/22 16:20	34.3	
2019/7/22 16:30	34.3	
2019/7/22 16:40	34.2	
2019/7/22 16:50	34.2	
2019/7/22 17:00	34.2	0
2019/7/22 17:10	34.1	
2019/7/22 17:20	34.1	
2019/7/22 17:30	34.0	
2019/7/22 17:40	34.0	
2019/7/22 17:50	34.0	
2019/7/22 18:00	34.0	0
2019/7/22 18:10	34.0	
2019/7/22 18:20	34.0	
2019/7/22 18:30	33.9	
2019/7/22 18:40	33.8	
2019/7/22 18:50	33.8	
2019/7/22 19:00	33.9	0
2019/7/22 19:10	33.8	
2019/7/22 19:20	33.8	
2019/7/22 19:30	33.7	
2019/7/22 19:40	33.6	
2019/7/22 19:50	33.7	
2019/7/22 20:00	33.7	0
2019/7/22 20:10	33.6	
2019/7/22 20:20	33.6	
2019/7/22 20:30	33.6	
2019/7/22 20:40	33.5	
2019/7/22 20:50	33.5	
2019/7/22 21:00	33.5	0
2019/7/22 21:10	33.5	
2019/7/22 21:20	33.4	
2019/7/22 21:30	33.4	
2019/7/22 21:40	33.4	
2019/7/22 21:50	33.4	
2019/7/22 22:00	33.4	0
2019/7/22 22:10	33.4	
2019/7/22 22:20	33.4	
2019/7/22 22:30	33.4	
2019/7/22 22:40	33.3	
2019/7/22 22:50	33.3	
2019/7/22 23:00	33.3	0
2019/7/22 23:10	33.2	
2019/7/22 23:20	33.2	
2019/7/22 23:30	33.2	
2019/7/22 23:40	33.1	
2019/7/22 23:50	33.1	
2019/7/23 0:00	33.2	0
2019/7/23 0:10	33.2	
2019/7/23 0:20	33.2	
2019/7/23 0:30	33.2	
2019/7/23 0:40	33.2	
2019/7/23 0:50	33.1	
2019/7/23 1:00	33.1	0
2019/7/23 1:10	33.1	
2019/7/23 1:20	33.1	
2019/7/23 1:30	33.1	
2019/7/23 1:40	33.0	
2019/7/23 1:50	33.0	

観測地点 瀬戸石ダム下流 (水位)		
年/月/日 時:分	観測項目	
	水位(m)	雨量(mm/h)
2019/7/23 2:00	33.0	0
2019/7/23 2:10	32.9	
2019/7/23 2:20	32.9	
2019/7/23 2:30	32.9	
2019/7/23 2:40	32.9	
2019/7/23 2:50	32.8	
2019/7/23 3:00	32.8	0
2019/7/23 3:10	32.8	
2019/7/23 3:20	32.8	
2019/7/23 3:30	32.8	
2019/7/23 3:40	32.7	
2019/7/23 3:50	32.7	
2019/7/23 4:00	32.7	0
2019/7/23 4:10	32.7	
2019/7/23 4:20	32.7	
2019/7/23 4:30	32.7	
2019/7/23 4:40	32.7	
2019/7/23 4:50	32.7	
2019/7/23 5:00	32.7	0
2019/7/23 5:10	32.6	
2019/7/23 5:20	32.6	
2019/7/23 5:30	32.6	
2019/7/23 5:40	32.6	
2019/7/23 5:50	32.6	
2019/7/23 6:00	32.6	0
2019/7/23 6:10	32.5	
2019/7/23 6:20	32.5	
2019/7/23 6:30	32.5	
2019/7/23 6:40	32.5	
2019/7/23 6:50	32.5	
2019/7/23 7:00	32.5	0
2019/7/23 7:10	32.4	
2019/7/23 7:20	32.5	
2019/7/23 7:30	32.5	
2019/7/23 7:40	32.5	
2019/7/23 7:50	32.4	
2019/7/23 8:00	32.4	0
2019/7/23 8:10	32.4	
2019/7/23 8:20	32.4	
2019/7/23 8:30	32.4	
2019/7/23 8:40	32.4	
2019/7/23 8:50	32.4	
2019/7/23 9:00	32.4	0
2019/7/23 9:10	32.4	
2019/7/23 9:20	32.3	
2019/7/23 9:30	32.4	
2019/7/23 9:40	32.3	
2019/7/23 9:50	32.3	
2019/7/23 10:00	32.3	0
2019/7/23 10:10	32.3	
2019/7/23 10:20	32.3	
2019/7/23 10:30	32.3	
2019/7/23 10:40	32.3	
2019/7/23 10:50	32.3	
2019/7/23 11:00	32.2	0
2019/7/23 11:10	32.3	
2019/7/23 11:20	32.3	
2019/7/23 11:30	32.3	
2019/7/23 11:40	32.2	
2019/7/23 11:50	32.2	
2019/7/23 12:00	32.2	0
2019/7/23 12:10	32.2	
2019/7/23 12:20	32.2	
2019/7/23 12:30	32.2	
2019/7/23 12:40	32.2	
2019/7/23 12:50	32.2	
2019/7/23 13:00	32.2	0
2019/7/23 13:10	32.2	
2019/7/23 13:20	32.2	



観測地点 瀬戸石ダム下流 (水位)		
年/月/日 時:分	観測項目	
	水位(m)	雨量(mm/h)
2019/7/23 13:30	32.2	
2019/7/23 13:40	32.2	
2019/7/23 13:50	32.2	
2019/7/23 14:00	32.2	0
2019/7/23 14:10	32.2	
2019/7/23 14:20	32.2	
2019/7/23 14:30	32.2	
2019/7/23 14:40	32.2	
2019/7/23 14:50	32.1	
2019/7/23 15:00	32.1	0
2019/7/23 15:10	32.1	
2019/7/23 15:20	32.1	
2019/7/23 15:30	32.1	
2019/7/23 15:40	32.1	
2019/7/23 15:50	32.1	
2019/7/23 16:00	32.1	0
2019/7/23 16:10	32.1	
2019/7/23 16:20	32.1	
2019/7/23 16:30	32.1	
2019/7/23 16:40	32.1	
2019/7/23 16:50	32.1	
2019/7/23 17:00	32.1	0
2019/7/23 17:10	32.0	
2019/7/23 17:20	32.0	
2019/7/23 17:30	32.0	
2019/7/23 17:40	32.0	
2019/7/23 17:50	32.0	
2019/7/23 18:00	32.0	0
2019/7/23 18:10	31.9	
2019/7/23 18:20	31.9	
2019/7/23 18:30	31.9	
2019/7/23 18:40	31.8	
2019/7/23 18:50	31.8	
2019/7/23 19:00	31.8	0
2019/7/23 19:10	31.8	
2019/7/23 19:20	31.9	
2019/7/23 19:30	31.9	
2019/7/23 19:40	32.0	
2019/7/23 19:50	32.0	
2019/7/23 20:00	31.9	0
2019/7/23 20:10	32.0	
2019/7/23 20:20	31.9	
2019/7/23 20:30	32.0	
2019/7/23 20:40	31.9	
2019/7/23 20:50	31.9	
2019/7/23 21:00	31.9	0
2019/7/23 21:10	31.9	
2019/7/23 21:20	31.9	
2019/7/23 21:30	31.9	
2019/7/23 21:40	31.9	
2019/7/23 21:50	31.8	
2019/7/23 22:00	31.9	0
2019/7/23 22:10	31.8	
2019/7/23 22:20	31.8	
2019/7/23 22:30	31.7	
2019/7/23 22:40	31.7	
2019/7/23 22:50	31.7	
2019/7/23 23:00	31.6	0
2019/7/23 23:10	31.7	
2019/7/23 23:20	31.6	
2019/7/23 23:30	31.6	
2019/7/23 23:40	31.6	
2019/7/23 23:50	31.7	
2019/7/24 0:00	31.6	0
2019/7/24 0:10	31.6	
2019/7/24 0:20	31.7	
2019/7/24 0:30	31.6	
2019/7/24 0:40	31.6	
2019/7/24 0:50	31.6	

観測地点 瀬戸石ダム下流 (水位)		
年/月/日 時:分	観測項目	
	水位(m)	雨量(mm/h)
2019/7/24 1:00	31.6	0
2019/7/24 1:10	31.7	
2019/7/24 1:20	31.7	
2019/7/24 1:30	31.7	
2019/7/24 1:40	31.7	
2019/7/24 1:50	31.7	
2019/7/24 2:00	31.7	0
2019/7/24 2:10	31.7	
2019/7/24 2:20	31.7	
2019/7/24 2:30	31.7	
2019/7/24 2:40	31.6	
2019/7/24 2:50	31.6	
2019/7/24 3:00	31.7	0
2019/7/24 3:10	31.7	
2019/7/24 3:20	31.7	
2019/7/24 3:30	31.6	
2019/7/24 3:40	31.7	
2019/7/24 3:50	31.7	
2019/7/24 4:00	31.6	0
2019/7/24 4:10	31.6	
2019/7/24 4:20	31.6	
2019/7/24 4:30	31.6	
2019/7/24 4:40	31.5	
2019/7/24 4:50	31.5	
2019/7/24 5:00	31.5	0
2019/7/24 5:10	31.5	
2019/7/24 5:20	31.5	
2019/7/24 5:30	31.5	
2019/7/24 5:40	31.5	
2019/7/24 5:50	31.5	
2019/7/24 6:00	31.5	0
2019/7/24 6:10	31.5	
2019/7/24 6:20	31.5	
2019/7/24 6:30	31.5	
2019/7/24 6:40	31.5	
2019/7/24 6:50	31.6	
2019/7/24 7:00	31.5	0
2019/7/24 7:10	31.5	
2019/7/24 7:20	31.5	
2019/7/24 7:30	31.5	
2019/7/24 7:40	31.5	
2019/7/24 7:50	31.5	
2019/7/24 8:00	31.5	0
2019/7/24 8:10	31.5	
2019/7/24 8:20	31.5	
2019/7/24 8:30	31.5	
2019/7/24 8:40	31.5	
2019/7/24 8:50	31.5	
2019/7/24 9:00	31.5	0
2019/7/24 9:10	31.5	
2019/7/24 9:20	31.4	
2019/7/24 9:30	31.4	
2019/7/24 9:40	31.4	
2019/7/24 9:50	31.4	
2019/7/24 10:00	31.4	0
2019/7/24 10:10	31.4	
2019/7/24 10:20	31.4	
2019/7/24 10:30	31.4	
2019/7/24 10:40	31.4	
2019/7/24 10:50	31.4	
2019/7/24 11:00	31.4	0
2019/7/24 11:10	31.4	
2019/7/24 11:20	31.4	
2019/7/24 11:30	31.4	
2019/7/24 11:40	31.4	
2019/7/24 11:50	31.4	
2019/7/24 12:00	31.4	0
2019/7/24 12:10	31.4	
2019/7/24 12:20	31.4	

観測地点 瀬戸石ダム下流 (水位)		
年/月/日 時:分	観測項目	
	水位(m)	雨量(mm/h)
2019/7/24 12:30	31.4	
2019/7/24 12:40	31.4	
2019/7/24 12:50	31.4	
2019/7/24 13:00	31.4	0
2019/7/24 13:10	31.4	
2019/7/24 13:20	31.4	
2019/7/24 13:30	31.4	
2019/7/24 13:40	31.4	
2019/7/24 13:50	31.4	
2019/7/24 14:00	31.4	0
2019/7/24 14:10	31.3	
2019/7/24 14:20	31.3	
2019/7/24 14:30	31.3	
2019/7/24 14:40	31.3	
2019/7/24 14:50	31.3	
2019/7/24 15:00	31.3	0
2019/7/24 15:10	31.3	
2019/7/24 15:20	31.3	
2019/7/24 15:30	31.3	
2019/7/24 15:40	31.3	
2019/7/24 15:50	31.3	
2019/7/24 16:00	31.3	0
2019/7/24 16:10	31.3	
2019/7/24 16:20	31.3	
2019/7/24 16:30	31.3	
2019/7/24 16:40	31.3	
2019/7/24 16:50	31.3	
2019/7/24 17:00	31.2	0
2019/7/24 17:10	31.2	
2019/7/24 17:20	31.3	
2019/7/24 17:30	31.2	
2019/7/24 17:40	31.2	
2019/7/24 17:50	31.2	
2019/7/24 18:00	31.2	0
2019/7/24 18:10	31.2	
2019/7/24 18:20	31.2	
2019/7/24 18:30	31.2	
2019/7/24 18:40	31.2	
2019/7/24 18:50	31.2	
2019/7/24 19:00	31.2	0
2019/7/24 19:10	31.2	
2019/7/24 19:20	31.2	
2019/7/24 19:30	31.2	
2019/7/24 19:40	31.2	
2019/7/24 19:50	31.2	
2019/7/24 20:00	31.2	0
2019/7/24 20:10	31.2	
2019/7/24 20:20	31.2	
2019/7/24 20:30	31.2	
2019/7/24 20:40	31.2	
2019/7/24 20:50	31.1	
2019/7/24 21:00	31.2	0
2019/7/24 21:10	31.1	
2019/7/24 21:20	31.1	
2019/7/24 21:30	31.1	
2019/7/24 21:40	31.1	
2019/7/24 21:50	31.1	
2019/7/24 22:00	31.1	0
2019/7/24 22:10	31.1	
2019/7/24 22:20	31.1	
2019/7/24 22:30	31.1	
2019/7/24 22:40	31.1	
2019/7/24 22:50	31.1	
2019/7/24 23:00	31.1	0
2019/7/24 23:10	31.0	
2019/7/24 23:20	31.1	
2019/7/24 23:30	31.0	
2019/7/24 23:40	31.1	
2019/7/24 23:50	31.1	

観測地点 瀬戸石ダム下流 (水位)		
年/月/日 時:分	観測項目	
	水位(m)	雨量(mm/h)
2019/7/25 0:00	31.1	0
2019/7/25 0:10	31.0	
2019/7/25 0:20	31.1	
2019/7/25 0:30	31.0	
2019/7/25 0:40	31.1	
2019/7/25 0:50	31.1	
2019/7/25 1:00	31.1	0
2019/7/25 1:10	31.0	
2019/7/25 1:20	31.0	
2019/7/25 1:30	31.1	
2019/7/25 1:40	31.0	
2019/7/25 1:50	31.1	
2019/7/25 2:00	31.0	0
2019/7/25 2:10	31.0	
2019/7/25 2:20	31.0	
2019/7/25 2:30	31.1	
2019/7/25 2:40	31.0	
2019/7/25 2:50	31.0	
2019/7/25 3:00	31.0	0
2019/7/25 3:10	31.0	
2019/7/25 3:20	31.0	
2019/7/25 3:30	31.0	
2019/7/25 3:40	31.0	
2019/7/25 3:50	31.0	
2019/7/25 4:00	31.0	0
2019/7/25 4:10	31.0	
2019/7/25 4:20	31.0	
2019/7/25 4:30	31.0	
2019/7/25 4:40	31.0	
2019/7/25 4:50	31.0	
2019/7/25 5:00	31.0	0
2019/7/25 5:10	31.0	
2019/7/25 5:20	31.0	
2019/7/25 5:30	31.0	
2019/7/25 5:40	31.0	
2019/7/25 5:50	31.0	
2019/7/25 6:00	31.0	0
2019/7/25 6:10	31.0	
2019/7/25 6:20	31.0	
2019/7/25 6:30	31.0	
2019/7/25 6:40	31.0	
2019/7/25 6:50	31.0	
2019/7/25 7:00	31.0	0
2019/7/25 7:10	31.0	
2019/7/25 7:20	31.0	
2019/7/25 7:30	31.0	
2019/7/25 7:40	31.0	
2019/7/25 7:50	31.0	
2019/7/25 8:00	31.0	0
2019/7/25 8:10	31.0	
2019/7/25 8:20	31.0	
2019/7/25 8:30	31.0	
2019/7/25 8:40	31.0	
2019/7/25 8:50	31.0	
2019/7/25 9:00	31.0	0
2019/7/25 9:10	31.0	
2019/7/25 9:20	31.0	
2019/7/25 9:30	31.0	
2019/7/25 9:40	31.0	
2019/7/25 9:50	31.0	
2019/7/25 10:00	31.0	0
2019/7/25 10:10	31.0	
2019/7/25 10:20	31.0	
2019/7/25 10:30	31.0	
2019/7/25 10:40	31.0	
2019/7/25 10:50	31.0	
2019/7/25 11:00	31.0	0
2019/7/25 11:10	31.0	
2019/7/25 11:20	31.0	

観測地点 瀬戸石ダム下流 (水位)		
年/月/日 時:分	観測項目	
	水位(m)	雨量(mm/h)
2019/7/25 11:30	31.0	
2019/7/25 11:40	31.0	
2019/7/25 11:50	30.9	
2019/7/25 12:00	31.0	0
2019/7/25 12:10	30.9	
2019/7/25 12:20	30.9	
2019/7/25 12:30	31.0	
2019/7/25 12:40	30.9	
2019/7/25 12:50	30.9	
2019/7/25 13:00	31.0	0
2019/7/25 13:10	30.9	
2019/7/25 13:20	30.9	
2019/7/25 13:30	30.9	
2019/7/25 13:40	30.9	
2019/7/25 13:50	30.9	
2019/7/25 14:00	30.9	0
2019/7/25 14:10	30.9	
2019/7/25 14:20	30.9	
2019/7/25 14:30	30.9	
2019/7/25 14:40	30.9	
2019/7/25 14:50	30.9	
2019/7/25 15:00	30.9	0
2019/7/25 15:10	30.9	
2019/7/25 15:20	30.9	
2019/7/25 15:30	30.9	
2019/7/25 15:40	30.9	
2019/7/25 15:50	30.9	
2019/7/25 16:00	30.9	0
2019/7/25 16:10	30.9	
2019/7/25 16:20	30.9	
2019/7/25 16:30	30.9	
2019/7/25 16:40	30.9	
2019/7/25 16:50	30.9	
2019/7/25 17:00	30.9	0
2019/7/25 17:10	30.9	
2019/7/25 17:20	30.9	
2019/7/25 17:30	30.9	
2019/7/25 17:40	30.9	
2019/7/25 17:50	30.9	
2019/7/25 18:00	30.9	0
2019/7/25 18:10	30.9	
2019/7/25 18:20	30.9	
2019/7/25 18:30	30.8	
2019/7/25 18:40	30.8	
2019/7/25 18:50	30.9	
2019/7/25 19:00	30.9	0
2019/7/25 19:10	30.9	
2019/7/25 19:20	30.8	
2019/7/25 19:30	30.9	
2019/7/25 19:40	30.9	
2019/7/25 19:50	30.9	
2019/7/25 20:00	30.9	0
2019/7/25 20:10	30.9	
2019/7/25 20:20	30.9	
2019/7/25 20:30	30.9	
2019/7/25 20:40	30.9	
2019/7/25 20:50	30.9	
2019/7/25 21:00	30.9	0
2019/7/25 21:10	30.9	
2019/7/25 21:20	30.9	
2019/7/25 21:30	30.8	
2019/7/25 21:40	30.9	
2019/7/25 21:50	30.8	
2019/7/25 22:00	30.8	0
2019/7/25 22:10	30.8	
2019/7/25 22:20	30.8	
2019/7/25 22:30	30.8	
2019/7/25 22:40	30.8	
2019/7/25 22:50	30.8	

観測地点 瀬戸石ダム下流 (水位)		
年/月/日 時:分	観測項目	
	水位(m)	雨量(mm/h)
2019/7/25 23:00	30.8	0
2019/7/25 23:10	30.8	
2019/7/25 23:20	30.8	
2019/7/25 23:30	30.8	
2019/7/25 23:40	30.8	
2019/7/25 23:50	30.8	
2019/7/26 0:00	30.8	0
2019/7/26 0:10	30.8	
2019/7/26 0:20	30.8	
2019/7/26 0:30	30.8	
2019/7/26 0:40	30.8	
2019/7/26 0:50	30.8	
2019/7/26 1:00	30.8	0
2019/7/26 1:10	30.8	
2019/7/26 1:20	30.8	
2019/7/26 1:30	30.8	
2019/7/26 1:40	30.8	
2019/7/26 1:50	30.8	
2019/7/26 2:00	30.8	0
2019/7/26 2:10	30.8	
2019/7/26 2:20	30.8	
2019/7/26 2:30	30.8	
2019/7/26 2:40	30.8	
2019/7/26 2:50	30.8	
2019/7/26 3:00	30.8	0
2019/7/26 3:10	30.8	
2019/7/26 3:20	30.8	
2019/7/26 3:30	30.8	
2019/7/26 3:40	30.8	
2019/7/26 3:50	30.8	
2019/7/26 4:00	30.8	0
2019/7/26 4:10	30.8	
2019/7/26 4:20	30.8	
2019/7/26 4:30	30.8	
2019/7/26 4:40	30.8	
2019/7/26 4:50	30.8	
2019/7/26 5:00	30.8	0
2019/7/26 5:10	30.8	
2019/7/26 5:20	30.8	
2019/7/26 5:30	30.8	
2019/7/26 5:40	30.8	
2019/7/26 5:50	30.8	
2019/7/26 6:00	30.8	0
2019/7/26 6:10	30.8	
2019/7/26 6:20	30.8	
2019/7/26 6:30	30.8	
2019/7/26 6:40	30.8	
2019/7/26 6:50	30.8	
2019/7/26 7:00	30.8	0
2019/7/26 7:10	30.8	
2019/7/26 7:20	30.8	
2019/7/26 7:30	30.8	
2019/7/26 7:40	30.8	
2019/7/26 7:50	30.8	
2019/7/26 8:00	30.8	0
2019/7/26 8:10	30.8	
2019/7/26 8:20	30.8	
2019/7/26 8:30	30.8	
2019/7/26 8:40	30.8	
2019/7/26 8:50	30.8	
2019/7/26 9:00	30.8	0
2019/7/26 9:10	30.8	
2019/7/26 9:20	30.8	
2019/7/26 9:30	30.8	
2019/7/26 9:40	30.8	
2019/7/26 9:50	30.8	
2019/7/26 10:00	30.8	0
2019/7/26 10:10	30.8	
2019/7/26 10:20	30.8	

観測地点 瀬戸石ダム下流 (水位)		
年/月/日 時:分	観測項目	
	水位(m)	雨量(mm/h)
2019/7/26 10:30	30.8	
2019/7/26 10:40	30.8	
2019/7/26 10:50	30.8	
2019/7/26 11:00	30.8	0
2019/7/26 11:10	30.8	
2019/7/26 11:20	30.8	
2019/7/26 11:30	30.8	
2019/7/26 11:40	30.7	
2019/7/26 11:50	30.7	
2019/7/26 12:00	30.7	0
2019/7/26 12:10	30.7	
2019/7/26 12:20	30.7	
2019/7/26 12:30	30.7	
2019/7/26 12:40	30.7	
2019/7/26 12:50	30.7	
2019/7/26 13:00	30.7	0
2019/7/26 13:10	30.7	
2019/7/26 13:20	30.7	
2019/7/26 13:30	30.7	
2019/7/26 13:40	30.7	
2019/7/26 13:50	30.7	
2019/7/26 14:00	30.7	0
2019/7/26 14:10	30.7	
2019/7/26 14:20	30.7	
2019/7/26 14:30	30.7	
2019/7/26 14:40	30.7	
2019/7/26 14:50	30.7	
2019/7/26 15:00	30.7	0
2019/7/26 15:10	30.7	
2019/7/26 15:20	30.7	
2019/7/26 15:30	30.7	
2019/7/26 15:40	30.7	
2019/7/26 15:50	30.7	
2019/7/26 16:00	30.7	0
2019/7/26 16:10	30.7	
2019/7/26 16:20	30.7	
2019/7/26 16:30	30.7	
2019/7/26 16:40	30.7	
2019/7/26 16:50	30.7	
2019/7/26 17:00	30.7	0
2019/7/26 17:10	30.7	
2019/7/26 17:20	30.7	
2019/7/26 17:30	30.7	
2019/7/26 17:40	30.7	
2019/7/26 17:50	30.7	
2019/7/26 18:00	30.7	0
2019/7/26 18:10	30.7	
2019/7/26 18:20	30.6	
2019/7/26 18:30	30.7	
2019/7/26 18:40	30.6	
2019/7/26 18:50	30.6	
2019/7/26 19:00	30.6	0
2019/7/26 19:10	30.6	
2019/7/26 19:20	30.6	
2019/7/26 19:30	30.6	
2019/7/26 19:40	30.6	
2019/7/26 19:50	30.6	
2019/7/26 20:00	30.6	0
2019/7/26 20:10	30.6	
2019/7/26 20:20	30.6	
2019/7/26 20:30	30.6	
2019/7/26 20:40	30.6	
2019/7/26 20:50	30.6	
2019/7/26 21:00	30.6	0
2019/7/26 21:10	30.6	
2019/7/26 21:20	30.6	
2019/7/26 21:30	30.6	
2019/7/26 21:40	30.6	
2019/7/26 21:50	30.6	

観測地点 瀬戸石ダム下流 (水位)		
年/月/日 時:分	観測項目	
	水位(m)	雨量(mm/h)
2019/7/26 22:00	30.6	0
2019/7/26 22:10	30.6	
2019/7/26 22:20	30.6	
2019/7/26 22:30	30.6	
2019/7/26 22:40	30.6	
2019/7/26 22:50	30.6	
2019/7/26 23:00	30.6	0
2019/7/26 23:10	30.6	
2019/7/26 23:20	30.6	
2019/7/26 23:30	30.6	
2019/7/26 23:40	30.6	
2019/7/26 23:50	30.6	
2019/7/27 0:00	30.6	0
2019/7/27 0:10	30.6	
2019/7/27 0:20	30.6	
2019/7/27 0:30	30.6	
2019/7/27 0:40	30.6	
2019/7/27 0:50	30.6	
2019/7/27 1:00	30.6	0
2019/7/27 1:10	30.6	
2019/7/27 1:20	30.6	
2019/7/27 1:30	30.6	
2019/7/27 1:40	30.6	
2019/7/27 1:50	30.6	
2019/7/27 2:00	30.6	0
2019/7/27 2:10	30.6	
2019/7/27 2:20	30.6	
2019/7/27 2:30	30.6	
2019/7/27 2:40	30.6	
2019/7/27 2:50	30.6	
2019/7/27 3:00	30.6	0
2019/7/27 3:10	30.6	
2019/7/27 3:20	30.6	
2019/7/27 3:30	30.6	
2019/7/27 3:40	30.6	
2019/7/27 3:50	30.6	
2019/7/27 4:00	30.6	0
2019/7/27 4:10	30.6	
2019/7/27 4:20	30.6	
2019/7/27 4:30	30.7	
2019/7/27 4:40	30.6	
2019/7/27 4:50	30.7	
2019/7/27 5:00	30.7	0
2019/7/27 5:10	30.7	
2019/7/27 5:20	30.7	
2019/7/27 5:30	30.7	
2019/7/27 5:40	30.7	
2019/7/27 5:50	30.7	
2019/7/27 6:00	30.7	0
2019/7/27 6:10	30.7	
2019/7/27 6:20	30.7	
2019/7/27 6:30	30.7	
2019/7/27 6:40	30.7	
2019/7/27 6:50	30.7	
2019/7/27 7:00	30.7	0
2019/7/27 7:10	30.7	
2019/7/27 7:20	30.7	
2019/7/27 7:30	30.7	
2019/7/27 7:40	30.7	
2019/7/27 7:50	30.7	
2019/7/27 8:00	30.7	0
2019/7/27 8:10	30.7	
2019/7/27 8:20	30.7	
2019/7/27 8:30	30.7	
2019/7/27 8:40	30.7	
2019/7/27 8:50	30.7	
2019/7/27 9:00	30.7	0
2019/7/27 9:10	30.7	
2019/7/27 9:20	30.7	



観測地点 瀬戸石ダム下流 (水位)		
年/月/日 時:分	観測項目	
	水位(m)	雨量(mm/h)
2019/7/27 9:30	30.7	
2019/7/27 9:40	30.7	
2019/7/27 9:50	30.7	
2019/7/27 10:00	30.7	0
2019/7/27 10:10	30.7	
2019/7/27 10:20	30.7	
2019/7/27 10:30	30.7	
2019/7/27 10:40	30.7	
2019/7/27 10:50	30.7	
2019/7/27 11:00	30.7	0
2019/7/27 11:10	30.6	
2019/7/27 11:20	30.7	
2019/7/27 11:30	30.6	
2019/7/27 11:40	30.7	
2019/7/27 11:50	30.6	
2019/7/27 12:00	30.6	1
2019/7/27 12:10	30.6	
2019/7/27 12:20	30.6	
2019/7/27 12:30	30.6	
2019/7/27 12:40	30.6	
2019/7/27 12:50	30.6	
2019/7/27 13:00	30.6	0
2019/7/27 13:10	30.6	
2019/7/27 13:20	30.6	
2019/7/27 13:30	30.6	
2019/7/27 13:40	30.6	
2019/7/27 13:50	30.6	
2019/7/27 14:00	30.6	0
2019/7/27 14:10	30.6	
2019/7/27 14:20	30.6	
2019/7/27 14:30	30.6	
2019/7/27 14:40	30.6	
2019/7/27 14:50	30.7	
2019/7/27 15:00	30.7	1
2019/7/27 15:10	30.7	
2019/7/27 15:20	30.7	
2019/7/27 15:30	30.7	
2019/7/27 15:40	30.7	
2019/7/27 15:50	30.7	
2019/7/27 16:00	30.7	0
2019/7/27 16:10	30.7	
2019/7/27 16:20	30.7	
2019/7/27 16:30	30.7	
2019/7/27 16:40	30.7	
2019/7/27 16:50	30.7	
2019/7/27 17:00	30.7	0
2019/7/27 17:10	30.7	
2019/7/27 17:20	30.7	
2019/7/27 17:30	30.7	
2019/7/27 17:40	30.7	
2019/7/27 17:50	30.7	
2019/7/27 18:00	30.7	2
2019/7/27 18:10	30.7	
2019/7/27 18:20	30.8	
2019/7/27 18:30	30.8	
2019/7/27 18:40	30.8	
2019/7/27 18:50	30.8	
2019/7/27 19:00	30.8	0
2019/7/27 19:10	30.8	
2019/7/27 19:20	30.8	
2019/7/27 19:30	30.8	
2019/7/27 19:40	30.8	
2019/7/27 19:50	30.8	
2019/7/27 20:00	30.8	0
2019/7/27 20:10	30.8	
2019/7/27 20:20	30.8	
2019/7/27 20:30	30.8	
2019/7/27 20:40	30.8	
2019/7/27 20:50	30.8	

観測地点	瀬戸石ダム下流 (水位)	
年/月/日 時:分	観測項目	
	水位(m)	雨量(mm/h)
2019/7/27 21:00	30.8	0
2019/7/27 21:10	30.8	
2019/7/27 21:20	30.8	
2019/7/27 21:30	30.8	
2019/7/27 21:40	30.7	
2019/7/27 21:50	30.7	
2019/7/27 22:00	30.7	0
2019/7/27 22:10	30.7	
2019/7/27 22:20	30.7	
2019/7/27 22:30	30.7	
2019/7/27 22:40	30.7	
2019/7/27 22:50	30.7	
2019/7/27 23:00	30.7	0
2019/7/27 23:10	30.7	
2019/7/27 23:20	30.7	
2019/7/27 23:30	30.6	
2019/7/27 23:40	30.7	
2019/7/27 23:50	30.7	
2019/7/28 0:00	30.6	0
2019/7/28 0:10	30.6	
2019/7/28 0:20	30.6	
2019/7/28 0:30	30.6	
2019/7/28 0:40	30.7	
2019/7/28 0:50	30.7	
2019/7/28 1:00	30.6	0
2019/7/28 1:10	30.6	
2019/7/28 1:20	30.6	
2019/7/28 1:30	30.6	
2019/7/28 1:40	30.6	
2019/7/28 1:50	30.6	
2019/7/28 2:00	30.6	0
2019/7/28 2:10	30.6	
2019/7/28 2:20	30.6	
2019/7/28 2:30	30.6	
2019/7/28 2:40	30.6	
2019/7/28 2:50	30.6	
2019/7/28 3:00	30.6	0
2019/7/28 3:10	30.5	
2019/7/28 3:20	30.6	
2019/7/28 3:30	30.6	
2019/7/28 3:40	30.5	
2019/7/28 3:50	30.6	
2019/7/28 4:00	30.5	0
2019/7/28 4:10	30.6	
2019/7/28 4:20	30.6	
2019/7/28 4:30	30.6	
2019/7/28 4:40	30.6	
2019/7/28 4:50	30.6	
2019/7/28 5:00	30.6	0
2019/7/28 5:10	30.5	
2019/7/28 5:20	30.5	
2019/7/28 5:30	30.5	
2019/7/28 5:40	30.6	
2019/7/28 5:50	30.6	
2019/7/28 6:00	30.5	0
2019/7/28 6:10	30.5	
2019/7/28 6:20	30.5	
2019/7/28 6:30	30.5	
2019/7/28 6:40	30.5	
2019/7/28 6:50	30.5	
2019/7/28 7:00	30.5	0
2019/7/28 7:10	30.5	
2019/7/28 7:20	30.5	
2019/7/28 7:30	30.5	
2019/7/28 7:40	30.5	
2019/7/28 7:50	30.5	
2019/7/28 8:00	30.5	0
2019/7/28 8:10	30.5	
2019/7/28 8:20	30.5	

観測地点 瀬戸石ダム下流 (水位)		
年/月/日 時:分	観測項目	
	水位(m)	雨量(mm/h)
2019/7/28 8:30	30.5	
2019/7/28 8:40	30.5	
2019/7/28 8:50	30.5	
2019/7/28 9:00	30.5	0
2019/7/28 9:10	30.5	
2019/7/28 9:20	30.5	
2019/7/28 9:30	30.5	
2019/7/28 9:40	30.5	
2019/7/28 9:50	30.5	
2019/7/28 10:00	30.5	0
2019/7/28 10:10	30.5	
2019/7/28 10:20	30.5	
2019/7/28 10:30	30.5	
2019/7/28 10:40	30.5	
2019/7/28 10:50	30.5	
2019/7/28 11:00	30.5	0
2019/7/28 11:10	30.5	
2019/7/28 11:20	30.5	
2019/7/28 11:30	30.5	
2019/7/28 11:40	30.5	
2019/7/28 11:50	30.5	
2019/7/28 12:00	30.5	0
2019/7/28 12:10	30.5	
2019/7/28 12:20	30.5	
2019/7/28 12:30	30.5	
2019/7/28 12:40	30.5	
2019/7/28 12:50	30.5	
2019/7/28 13:00	30.5	0
2019/7/28 13:10	30.4	
2019/7/28 13:20	30.4	
2019/7/28 13:30	30.4	
2019/7/28 13:40	30.4	
2019/7/28 13:50	30.5	
2019/7/28 14:00	30.4	0
2019/7/28 14:10	30.4	
2019/7/28 14:20	30.4	
2019/7/28 14:30	30.4	
2019/7/28 14:40	30.4	
2019/7/28 14:50	30.4	
2019/7/28 15:00	30.4	0
2019/7/28 15:10	30.4	
2019/7/28 15:20	30.4	
2019/7/28 15:30	30.4	
2019/7/28 15:40	30.4	
2019/7/28 15:50	30.4	
2019/7/28 16:00	30.4	0
2019/7/28 16:10	30.4	
2019/7/28 16:20	30.4	
2019/7/28 16:30	30.4	
2019/7/28 16:40	30.4	
2019/7/28 16:50	30.4	
2019/7/28 17:00	30.4	0
2019/7/28 17:10	30.4	
2019/7/28 17:20	30.4	
2019/7/28 17:30	30.4	
2019/7/28 17:40	30.4	
2019/7/28 17:50	30.4	
2019/7/28 18:00	30.4	0
2019/7/28 18:10	30.4	
2019/7/28 18:20	30.4	
2019/7/28 18:30	30.4	
2019/7/28 18:40	30.4	
2019/7/28 18:50	30.4	
2019/7/28 19:00	30.4	0
2019/7/28 19:10	30.4	
2019/7/28 19:20	30.4	
2019/7/28 19:30	30.4	
2019/7/28 19:40	30.4	
2019/7/28 19:50	30.4	

観測地点	瀬戸石ダム下流 (水位)	
年/月/日 時:分	観測項目	
	水位(m)	雨量(mm/h)
2019/7/28 20:00	30.4	0
2019/7/28 20:10	30.4	
2019/7/28 20:20	30.4	
2019/7/28 20:30	30.4	
2019/7/28 20:40	30.4	
2019/7/28 20:50	30.4	
2019/7/28 21:00	30.4	0
2019/7/28 21:10	30.4	
2019/7/28 21:20	30.4	
2019/7/28 21:30	30.4	
2019/7/28 21:40	30.4	
2019/7/28 21:50	30.4	
2019/7/28 22:00	30.4	0
2019/7/28 22:10	30.4	
2019/7/28 22:20	30.4	
2019/7/28 22:30	30.4	
2019/7/28 22:40	30.4	
2019/7/28 22:50	30.4	
2019/7/28 23:00	30.4	0
2019/7/28 23:10	30.4	
2019/7/28 23:20	30.4	
2019/7/28 23:30	30.3	
2019/7/28 23:40	30.4	
2019/7/28 23:50	30.3	
2019/7/29 0:00	30.4	0
2019/7/29 0:10	30.4	
2019/7/29 0:20	30.4	
2019/7/29 0:30	30.4	
2019/7/29 0:40	30.4	
2019/7/29 0:50	30.4	
2019/7/29 1:00	30.3	0
2019/7/29 1:10	30.3	
2019/7/29 1:20	30.4	
2019/7/29 1:30	30.4	
2019/7/29 1:40	30.4	
2019/7/29 1:50	30.4	
2019/7/29 2:00	30.4	0
2019/7/29 2:10	30.4	
2019/7/29 2:20	30.4	
2019/7/29 2:30	30.4	
2019/7/29 2:40	30.4	
2019/7/29 2:50	30.4	
2019/7/29 3:00	30.4	0
2019/7/29 3:10	30.4	
2019/7/29 3:20	30.4	
2019/7/29 3:30	30.4	
2019/7/29 3:40	30.4	
2019/7/29 3:50	30.4	
2019/7/29 4:00	30.4	0
2019/7/29 4:10	30.4	
2019/7/29 4:20	30.3	
2019/7/29 4:30	30.4	
2019/7/29 4:40	30.4	
2019/7/29 4:50	30.3	
2019/7/29 5:00	30.3	0
2019/7/29 5:10	30.4	
2019/7/29 5:20	30.4	
2019/7/29 5:30	30.4	
2019/7/29 5:40	30.3	
2019/7/29 5:50	30.3	
2019/7/29 6:00	30.3	0
2019/7/29 6:10	30.3	
2019/7/29 6:20	30.3	
2019/7/29 6:30	30.3	
2019/7/29 6:40	30.3	
2019/7/29 6:50	30.3	
2019/7/29 7:00	30.3	0
2019/7/29 7:10	30.3	
2019/7/29 7:20	30.3	

観測地点 瀬戸石ダム下流 (水位)		
年/月/日 時:分	観測項目	
	水位(m)	雨量(mm/h)
2019/7/29 7:30	30.3	
2019/7/29 7:40	30.3	
2019/7/29 7:50	30.3	
2019/7/29 8:00	30.3	0
2019/7/29 8:10	30.3	
2019/7/29 8:20	30.3	
2019/7/29 8:30	30.3	
2019/7/29 8:40	30.3	
2019/7/29 8:50	30.3	
2019/7/29 9:00	30.3	0
2019/7/29 9:10	30.3	
2019/7/29 9:20	30.3	
2019/7/29 9:30	30.3	
2019/7/29 9:40	30.3	
2019/7/29 9:50	30.3	
2019/7/29 10:00	30.3	0
2019/7/29 10:10	30.3	
2019/7/29 10:20	30.3	
2019/7/29 10:30	30.3	
2019/7/29 10:40	30.3	
2019/7/29 10:50	30.3	
2019/7/29 11:00	30.3	0
2019/7/29 11:10	30.3	
2019/7/29 11:20	30.3	
2019/7/29 11:30	30.3	
2019/7/29 11:40	30.3	
2019/7/29 11:50	30.3	
2019/7/29 12:00	30.3	2
2019/7/29 12:10	30.3	
2019/7/29 12:20	30.3	
2019/7/29 12:30	30.3	
2019/7/29 12:40	30.3	
2019/7/29 12:50	30.3	
2019/7/29 13:00	30.3	12
2019/7/29 13:10	30.4	
2019/7/29 13:20	30.4	
2019/7/29 13:30	30.4	
2019/7/29 13:40	30.4	
2019/7/29 13:50	30.4	
2019/7/29 14:00	30.4	1
2019/7/29 14:10	30.4	
2019/7/29 14:20	30.4	
2019/7/29 14:30	30.4	
2019/7/29 14:40	30.4	
2019/7/29 14:50	30.4	
2019/7/29 15:00	30.3	0
2019/7/29 15:10	30.4	
2019/7/29 15:20	30.4	
2019/7/29 15:30	30.4	
2019/7/29 15:40	30.4	
2019/7/29 15:50	30.4	
2019/7/29 16:00	30.4	0
2019/7/29 16:10	30.3	
2019/7/29 16:20	30.3	
2019/7/29 16:30	30.3	
2019/7/29 16:40	30.3	
2019/7/29 16:50	30.3	
2019/7/29 17:00	30.3	0
2019/7/29 17:10	30.3	
2019/7/29 17:20	30.2	
2019/7/29 17:30	30.2	
2019/7/29 17:40	30.2	
2019/7/29 17:50	30.2	
2019/7/29 18:00	30.2	0
2019/7/29 18:10	30.2	
2019/7/29 18:20	30.2	
2019/7/29 18:30	30.2	
2019/7/29 18:40	30.2	
2019/7/29 18:50	30.2	

観測地点 瀬戸石ダム下流 (水位)		
年/月/日 時:分	観測項目	
	水位(m)	雨量(mm/h)
2019/7/29 19:00	30.2	0
2019/7/29 19:10	30.2	
2019/7/29 19:20	30.2	
2019/7/29 19:30	30.2	
2019/7/29 19:40	30.2	
2019/7/29 19:50	30.2	
2019/7/29 20:00	30.2	0
2019/7/29 20:10	30.2	
2019/7/29 20:20	30.2	
2019/7/29 20:30	30.2	
2019/7/29 20:40	30.2	
2019/7/29 20:50	30.2	
2019/7/29 21:00	30.2	0
2019/7/29 21:10	30.2	
2019/7/29 21:20	30.2	
2019/7/29 21:30	30.2	
2019/7/29 21:40	30.2	
2019/7/29 21:50	30.2	
2019/7/29 22:00	30.2	0
2019/7/29 22:10	30.2	
2019/7/29 22:20	30.2	
2019/7/29 22:30	30.2	
2019/7/29 22:40	30.2	
2019/7/29 22:50	30.3	
2019/7/29 23:00	30.3	0
2019/7/29 23:10	30.2	
2019/7/29 23:20	30.3	
2019/7/29 23:30	30.3	
2019/7/29 23:40	30.3	
2019/7/29 23:50	30.3	
2019/7/30 0:00	30.3	0
2019/7/30 0:10	30.3	
2019/7/30 0:20	30.3	
2019/7/30 0:30	30.3	
2019/7/30 0:40	30.3	
2019/7/30 0:50	30.3	
2019/7/30 1:00	30.3	0
2019/7/30 1:10	30.3	
2019/7/30 1:20	30.3	
2019/7/30 1:30	30.3	
2019/7/30 1:40	30.3	
2019/7/30 1:50	30.3	
2019/7/30 2:00	30.3	0
2019/7/30 2:10	30.3	
2019/7/30 2:20	30.3	
2019/7/30 2:30	30.3	
2019/7/30 2:40	30.3	
2019/7/30 2:50	30.3	
2019/7/30 3:00	30.3	0
2019/7/30 3:10	30.3	
2019/7/30 3:20	30.3	
2019/7/30 3:30	30.3	
2019/7/30 3:40	30.3	
2019/7/30 3:50	30.3	
2019/7/30 4:00	30.3	0
2019/7/30 4:10	30.3	
2019/7/30 4:20	30.3	
2019/7/30 4:30	30.3	
2019/7/30 4:40	30.3	
2019/7/30 4:50	30.3	
2019/7/30 5:00	30.3	0
2019/7/30 5:10	30.3	
2019/7/30 5:20	30.3	
2019/7/30 5:30	30.3	
2019/7/30 5:40	30.3	
2019/7/30 5:50	30.3	
2019/7/30 6:00	30.3	0
2019/7/30 6:10	30.3	
2019/7/30 6:20	30.3	

観測地点 瀬戸石ダム下流 (水位)		
年/月/日 時:分	観測項目	
	水位(m)	雨量(mm/h)
2019/7/30 6:30	30.3	
2019/7/30 6:40	30.3	
2019/7/30 6:50	30.3	
2019/7/30 7:00	30.3	0
2019/7/30 7:10	30.3	
2019/7/30 7:20	30.3	
2019/7/30 7:30	30.3	
2019/7/30 7:40	30.3	
2019/7/30 7:50	30.3	
2019/7/30 8:00	30.3	0
2019/7/30 8:10	30.3	
2019/7/30 8:20	30.3	
2019/7/30 8:30	30.3	
2019/7/30 8:40	30.3	
2019/7/30 8:50	30.3	
2019/7/30 9:00	30.3	0
2019/7/30 9:10	30.3	
2019/7/30 9:20	30.3	
2019/7/30 9:30	30.3	
2019/7/30 9:40	30.3	
2019/7/30 9:50	30.3	
2019/7/30 10:00	30.3	0
2019/7/30 10:10	30.3	
2019/7/30 10:20	30.3	
2019/7/30 10:30	30.3	
2019/7/30 10:40	30.3	
2019/7/30 10:50	30.3	
2019/7/30 11:00	30.3	0
2019/7/30 11:10	30.3	
2019/7/30 11:20	30.3	
2019/7/30 11:30	30.3	
2019/7/30 11:40	30.3	
2019/7/30 11:50	30.3	
2019/7/30 12:00	30.3	0
2019/7/30 12:10	30.3	
2019/7/30 12:20	30.3	
2019/7/30 12:30	30.3	
2019/7/30 12:40	30.3	
2019/7/30 12:50	30.2	
2019/7/30 13:00	30.3	0
2019/7/30 13:10	30.2	
2019/7/30 13:20	30.3	
2019/7/30 13:30	30.3	
2019/7/30 13:40	30.3	
2019/7/30 13:50	30.2	
2019/7/30 14:00	30.3	0
2019/7/30 14:10	30.3	
2019/7/30 14:20	30.3	
2019/7/30 14:30	30.3	
2019/7/30 14:40	30.2	
2019/7/30 14:50	30.2	
2019/7/30 15:00	30.2	0
2019/7/30 15:10	30.2	
2019/7/30 15:20	30.2	
2019/7/30 15:30	30.2	
2019/7/30 15:40	30.2	
2019/7/30 15:50	30.2	
2019/7/30 16:00	30.2	0
2019/7/30 16:10	30.2	
2019/7/30 16:20	30.2	
2019/7/30 16:30	30.2	
2019/7/30 16:40	30.2	
2019/7/30 16:50	30.2	
2019/7/30 17:00	30.2	0
2019/7/30 17:10	30.2	
2019/7/30 17:20	30.2	
2019/7/30 17:30	30.2	
2019/7/30 17:40	30.2	
2019/7/30 17:50	30.2	

観測地点 瀬戸石ダム下流 (水位)		
年/月/日 時:分	観測項目	
	水位(m)	雨量(mm/h)
2019/7/30 18:00	30.2	0
2019/7/30 18:10	30.2	
2019/7/30 18:20	30.2	
2019/7/30 18:30	30.2	
2019/7/30 18:40	30.2	
2019/7/30 18:50	30.2	
2019/7/30 19:00	30.2	0
2019/7/30 19:10	30.2	
2019/7/30 19:20	30.2	
2019/7/30 19:30	30.2	
2019/7/30 19:40	30.2	
2019/7/30 19:50	30.2	
2019/7/30 20:00	30.2	0
2019/7/30 20:10	30.2	
2019/7/30 20:20	30.2	
2019/7/30 20:30	30.2	
2019/7/30 20:40	30.2	
2019/7/30 20:50	30.2	
2019/7/30 21:00	30.2	0
2019/7/30 21:10	30.2	
2019/7/30 21:20	30.2	
2019/7/30 21:30	30.2	
2019/7/30 21:40	30.2	
2019/7/30 21:50	30.2	
2019/7/30 22:00	30.2	0
2019/7/30 22:10	30.2	
2019/7/30 22:20	30.2	
2019/7/30 22:30	30.2	
2019/7/30 22:40	30.2	
2019/7/30 22:50	30.2	
2019/7/30 23:00	30.2	0
2019/7/30 23:10	30.2	
2019/7/30 23:20	30.2	
2019/7/30 23:30	30.2	
2019/7/30 23:40	30.2	
2019/7/30 23:50	30.2	
2019/7/31 0:00	30.2	0
2019/7/31 0:10	30.2	
2019/7/31 0:20	30.2	
2019/7/31 0:30	30.2	
2019/7/31 0:40	30.2	
2019/7/31 0:50	30.2	
2019/7/31 1:00	30.2	0
2019/7/31 1:10	30.2	
2019/7/31 1:20	30.2	
2019/7/31 1:30	30.2	
2019/7/31 1:40	30.2	
2019/7/31 1:50	30.2	
2019/7/31 2:00	30.2	0
2019/7/31 2:10	30.2	
2019/7/31 2:20	30.2	
2019/7/31 2:30	30.2	
2019/7/31 2:40	30.2	
2019/7/31 2:50	30.2	
2019/7/31 3:00	30.2	0
2019/7/31 3:10	30.2	
2019/7/31 3:20	30.2	
2019/7/31 3:30	30.2	
2019/7/31 3:40	30.2	
2019/7/31 3:50	30.1	
2019/7/31 4:00	30.2	0
2019/7/31 4:10	30.2	
2019/7/31 4:20	30.2	
2019/7/31 4:30	30.2	
2019/7/31 4:40	30.2	
2019/7/31 4:50	30.2	
2019/7/31 5:00	30.2	0
2019/7/31 5:10	30.2	
2019/7/31 5:20	30.2	



観測地点 瀬戸石ダム下流 (水位)		
年/月/日 時:分	観測項目	
	水位(m)	雨量(mm/h)
2019/7/31 5:30	30.2	
2019/7/31 5:40	30.2	
2019/7/31 5:50	30.2	
2019/7/31 6:00	30.2	0
2019/7/31 6:10	30.2	
2019/7/31 6:20	30.2	
2019/7/31 6:30	30.2	
2019/7/31 6:40	30.2	
2019/7/31 6:50	30.2	
2019/7/31 7:00	30.2	0
2019/7/31 7:10	30.1	
2019/7/31 7:20	30.2	
2019/7/31 7:30	30.2	
2019/7/31 7:40	30.2	
2019/7/31 7:50	30.2	
2019/7/31 8:00	30.2	0
2019/7/31 8:10	30.2	
2019/7/31 8:20	30.2	
2019/7/31 8:30	30.2	
2019/7/31 8:40	30.1	
2019/7/31 8:50	30.2	
2019/7/31 9:00	30.2	0
2019/7/31 9:10	30.2	
2019/7/31 9:20	30.2	
2019/7/31 9:30	30.2	
2019/7/31 9:40	30.2	
2019/7/31 9:50	30.2	
2019/7/31 10:00	30.1	0
2019/7/31 10:10	30.2	
2019/7/31 10:20	30.1	
2019/7/31 10:30	30.1	
2019/7/31 10:40	30.1	
2019/7/31 10:50	30.1	
2019/7/31 11:00	30.1	0
2019/7/31 11:10	30.1	
2019/7/31 11:20	30.1	
2019/7/31 11:30	30.2	
2019/7/31 11:40	30.1	
2019/7/31 11:50	30.1	
2019/7/31 12:00	30.2	0
2019/7/31 12:10	30.1	
2019/7/31 12:20	30.1	
2019/7/31 12:30	30.1	
2019/7/31 12:40	30.2	
2019/7/31 12:50	30.1	
2019/7/31 13:00	30.1	0
2019/7/31 13:10	30.1	
2019/7/31 13:20	30.1	
2019/7/31 13:30	30.1	
2019/7/31 13:40	30.1	
2019/7/31 13:50		
2019/7/31 14:00		0
2019/7/31 14:10		
2019/7/31 14:20		
2019/7/31 14:30	30.1	
2019/7/31 14:40	30.1	
2019/7/31 14:50	30.1	
2019/7/31 15:00	30.1	0
2019/7/31 15:10	30.1	
2019/7/31 15:20	30.1	
2019/7/31 15:30	30.1	
2019/7/31 15:40	30.1	
2019/7/31 15:50	30.1	
2019/7/31 16:00	30.1	0
2019/7/31 16:10	30.1	
2019/7/31 16:20	30.1	
2019/7/31 16:30	30.1	
2019/7/31 16:40	30.1	
2019/7/31 16:50	30.1	

観測地点 瀬戸石ダム下流 (水位)		
年/月/日 時:分	観測項目	
	水位(m)	雨量(mm/h)
2019/7/31 17:00	30.1	0
2019/7/31 17:10	30.1	
2019/7/31 17:20	30.1	
2019/7/31 17:30	30.1	
2019/7/31 17:40	30.1	
2019/7/31 17:50	30.1	
2019/7/31 18:00	30.1	0
2019/7/31 18:10	30.1	
2019/7/31 18:20	30.1	
2019/7/31 18:30	30.1	
2019/7/31 18:40	30.1	
2019/7/31 18:50	30.1	
2019/7/31 19:00	30.1	1
2019/7/31 19:10	30.1	
2019/7/31 19:20	30.1	
2019/7/31 19:30	30.1	
2019/7/31 19:40	30.1	
2019/7/31 19:50	30.1	
2019/7/31 20:00	30.1	0
2019/7/31 20:10	30.1	
2019/7/31 20:20	30.2	
2019/7/31 20:30	30.1	
2019/7/31 20:40	30.2	
2019/7/31 20:50	30.2	
2019/7/31 21:00	30.2	0
2019/7/31 21:10	30.2	
2019/7/31 21:20	30.2	
2019/7/31 21:30	30.2	
2019/7/31 21:40	30.2	
2019/7/31 21:50	30.2	
2019/7/31 22:00	30.2	0
2019/7/31 22:10	30.1	
2019/7/31 22:20	30.2	
2019/7/31 22:30	30.2	
2019/7/31 22:40	30.2	
2019/7/31 22:50	30.2	
2019/7/31 23:00	30.2	0
2019/7/31 23:10	30.2	
2019/7/31 23:20	30.2	
2019/7/31 23:30	30.2	
2019/7/31 23:40	30.2	
2019/7/31 23:50	30.2	
2019/8/1 0:00	30.2	0
2019/8/1 0:10	30.2	
2019/8/1 0:20	30.2	
2019/8/1 0:30	30.2	
2019/8/1 0:40	30.2	
2019/8/1 0:50	30.2	
2019/8/1 1:00	30.2	0
2019/8/1 1:10	30.2	
2019/8/1 1:20	30.2	
2019/8/1 1:30	30.2	
2019/8/1 1:40	30.2	
2019/8/1 1:50	30.2	
2019/8/1 2:00	30.2	0
2019/8/1 2:10	30.2	
2019/8/1 2:20	30.2	
2019/8/1 2:30	30.2	
2019/8/1 2:40	30.2	
2019/8/1 2:50	30.2	
2019/8/1 3:00	30.2	0
2019/8/1 3:10	30.2	
2019/8/1 3:20	30.2	
2019/8/1 3:30	30.3	
2019/8/1 3:40	30.3	
2019/8/1 3:50	30.3	
2019/8/1 4:00	30.4	0
2019/8/1 4:10	30.4	
2019/8/1 4:20	30.4	

観測地点 瀬戸石ダム下流 (水位)		
年/月/日 時:分	観測項目	
	水位(m)	雨量(mm/h)
2019/8/1 4:30	30.4	
2019/8/1 4:40	30.4	
2019/8/1 4:50	30.4	
2019/8/1 5:00	30.4	0
2019/8/1 5:10	30.4	
2019/8/1 5:20	30.4	
2019/8/1 5:30	30.3	
2019/8/1 5:40	30.3	
2019/8/1 5:50	30.3	
2019/8/1 6:00	30.3	0
2019/8/1 6:10	30.3	
2019/8/1 6:20	30.3	
2019/8/1 6:30	30.3	
2019/8/1 6:40	30.3	
2019/8/1 6:50	30.3	
2019/8/1 7:00	30.3	0
2019/8/1 7:10	30.3	
2019/8/1 7:20	30.3	
2019/8/1 7:30	30.3	
2019/8/1 7:40	30.3	
2019/8/1 7:50	30.3	
2019/8/1 8:00	30.2	0
2019/8/1 8:10	30.2	
2019/8/1 8:20	30.2	
2019/8/1 8:30	30.2	
2019/8/1 8:40	30.2	
2019/8/1 8:50	30.2	
2019/8/1 9:00	30.2	0
2019/8/1 9:10	30.2	
2019/8/1 9:20	30.2	
2019/8/1 9:30	30.2	
2019/8/1 9:40	30.2	
2019/8/1 9:50	30.2	
2019/8/1 10:00	30.2	0
2019/8/1 10:10	30.2	
2019/8/1 10:20	30.2	
2019/8/1 10:30	30.2	
2019/8/1 10:40	30.2	
2019/8/1 10:50	30.2	
2019/8/1 11:00	30.2	0
2019/8/1 11:10	30.2	
2019/8/1 11:20	30.2	
2019/8/1 11:30	30.2	
2019/8/1 11:40	30.2	
2019/8/1 11:50	30.2	
2019/8/1 12:00	30.2	0
2019/8/1 12:10	30.2	
2019/8/1 12:20	30.2	
2019/8/1 12:30	30.2	
2019/8/1 12:40	30.2	
2019/8/1 12:50	30.2	
2019/8/1 13:00	30.2	0
2019/8/1 13:10	30.2	
2019/8/1 13:20	30.2	
2019/8/1 13:30	30.2	
2019/8/1 13:40	30.2	
2019/8/1 13:50	30.2	
2019/8/1 14:00	30.2	0
2019/8/1 14:10	30.2	
2019/8/1 14:20	30.2	
2019/8/1 14:30	30.2	
2019/8/1 14:40	30.2	
2019/8/1 14:50	30.2	
2019/8/1 15:00	30.2	0
2019/8/1 15:10	30.2	
2019/8/1 15:20	30.2	
2019/8/1 15:30	30.2	
2019/8/1 15:40	30.2	
2019/8/1 15:50	30.2	

観測地点 瀬戸石ダム下流 (水位)		
年/月/日 時:分	観測項目	
	水位(m)	雨量(mm/h)
2019/8/1 16:00	30.2	0
2019/8/1 16:10	30.2	
2019/8/1 16:20	30.2	
2019/8/1 16:30	30.2	
2019/8/1 16:40	30.2	
2019/8/1 16:50	30.2	
2019/8/1 17:00	30.2	0
2019/8/1 17:10	30.2	
2019/8/1 17:20	30.2	
2019/8/1 17:30	30.2	
2019/8/1 17:40	30.2	
2019/8/1 17:50	30.2	
2019/8/1 18:00	30.2	0
2019/8/1 18:10	30.2	
2019/8/1 18:20	30.2	
2019/8/1 18:30	30.2	
2019/8/1 18:40	30.2	
2019/8/1 18:50	30.2	
2019/8/1 19:00	30.2	0
2019/8/1 19:10	30.2	
2019/8/1 19:20	30.2	
2019/8/1 19:30	30.2	
2019/8/1 19:40	30.2	
2019/8/1 19:50	30.2	
2019/8/1 20:00	30.2	0
2019/8/1 20:10	30.2	
2019/8/1 20:20	30.1	
2019/8/1 20:30	30.1	
2019/8/1 20:40	30.1	
2019/8/1 20:50	30.1	
2019/8/1 21:00	30.1	0
2019/8/1 21:10	30.1	
2019/8/1 21:20	30.1	
2019/8/1 21:30	30.1	
2019/8/1 21:40	30.1	
2019/8/1 21:50	30.1	
2019/8/1 22:00	30.1	0
2019/8/1 22:10	30.1	
2019/8/1 22:20	30.1	
2019/8/1 22:30	30.1	
2019/8/1 22:40	30.1	
2019/8/1 22:50	30.1	
2019/8/1 23:00	30.1	0
2019/8/1 23:10	30.1	
2019/8/1 23:20	30.1	
2019/8/1 23:30	30.1	
2019/8/1 23:40	30.1	
2019/8/1 23:50	30.1	
2019/8/2 0:00	30.1	0
2019/8/2 0:10	30.1	
2019/8/2 0:20	30.1	
2019/8/2 0:30	30.1	
2019/8/2 0:40	30.1	
2019/8/2 0:50	30.1	
2019/8/2 1:00	30.1	0
2019/8/2 1:10	30.1	
2019/8/2 1:20	30.1	
2019/8/2 1:30	30.1	
2019/8/2 1:40	30.1	
2019/8/2 1:50	30.1	
2019/8/2 2:00	30.1	0
2019/8/2 2:10	30.1	
2019/8/2 2:20	30.1	
2019/8/2 2:30	30.1	
2019/8/2 2:40	30.1	
2019/8/2 2:50	30.1	
2019/8/2 3:00	30.1	0
2019/8/2 3:10	30.1	
2019/8/2 3:20	30.1	

観測地点 瀬戸石ダム下流 (水位)		
年/月/日 時:分	観測項目	
	水位(m)	雨量(mm/h)
2019/8/2 3:30	30.1	
2019/8/2 3:40	30.1	
2019/8/2 3:50	30.1	
2019/8/2 4:00	30.1	0
2019/8/2 4:10	30.1	
2019/8/2 4:20	30.1	
2019/8/2 4:30	30.1	
2019/8/2 4:40	30.1	
2019/8/2 4:50	30.1	
2019/8/2 5:00	30.1	0
2019/8/2 5:10	30.1	
2019/8/2 5:20	30.1	
2019/8/2 5:30	30.1	
2019/8/2 5:40	30.1	
2019/8/2 5:50	30.1	
2019/8/2 6:00	30.1	0
2019/8/2 6:10	30.1	
2019/8/2 6:20	30.1	
2019/8/2 6:30	30.1	
2019/8/2 6:40	30.0	
2019/8/2 6:50	30.0	
2019/8/2 7:00	30.0	0
2019/8/2 7:10	30.0	
2019/8/2 7:20	29.9	
2019/8/2 7:30	29.9	
2019/8/2 7:40	29.9	
2019/8/2 7:50	29.9	
2019/8/2 8:00	29.9	0
2019/8/2 8:10	29.9	
2019/8/2 8:20	29.9	
2019/8/2 8:30	29.8	
2019/8/2 8:40	29.8	
2019/8/2 8:50	29.8	
2019/8/2 9:00	29.8	0
2019/8/2 9:10	29.8	
2019/8/2 9:20	29.9	
2019/8/2 9:30	29.8	
2019/8/2 9:40	29.8	
2019/8/2 9:50	29.8	
2019/8/2 10:00	29.9	0
2019/8/2 10:10	29.9	
2019/8/2 10:20	29.9	
2019/8/2 10:30	29.8	
2019/8/2 10:40	29.9	
2019/8/2 10:50	29.8	
2019/8/2 11:00	29.8	0
2019/8/2 11:10	29.9	
2019/8/2 11:20	29.9	
2019/8/2 11:30	29.9	
2019/8/2 11:40	29.8	
2019/8/2 11:50	29.9	
2019/8/2 12:00	29.9	0
2019/8/2 12:10	29.9	
2019/8/2 12:20	29.8	
2019/8/2 12:30	29.8	
2019/8/2 12:40	29.8	
2019/8/2 12:50	29.8	
2019/8/2 13:00	29.9	0
2019/8/2 13:10	29.9	
2019/8/2 13:20	29.8	
2019/8/2 13:30	29.8	
2019/8/2 13:40	29.9	
2019/8/2 13:50	29.9	
2019/8/2 14:00	29.9	0
2019/8/2 14:10	29.8	
2019/8/2 14:20	29.9	
2019/8/2 14:30	29.9	
2019/8/2 14:40	29.8	
2019/8/2 14:50	29.8	

観測地点 瀬戸石ダム下流 (水位)		
年/月/日 時:分	観測項目	
	水位(m)	雨量(mm/h)
2019/8/2 15:00	29.9	0
2019/8/2 15:10	29.9	
2019/8/2 15:20	29.9	
2019/8/2 15:30	29.9	
2019/8/2 15:40	29.9	
2019/8/2 15:50	29.9	
2019/8/2 16:00	29.9	0
2019/8/2 16:10	29.9	
2019/8/2 16:20	29.9	
2019/8/2 16:30	29.9	
2019/8/2 16:40	29.9	
2019/8/2 16:50	29.9	
2019/8/2 17:00	29.9	0
2019/8/2 17:10	29.9	
2019/8/2 17:20	29.9	
2019/8/2 17:30	29.9	
2019/8/2 17:40	29.9	
2019/8/2 17:50	29.9	
2019/8/2 18:00	29.9	0
2019/8/2 18:10	29.9	
2019/8/2 18:20	29.9	
2019/8/2 18:30	29.9	
2019/8/2 18:40	29.9	
2019/8/2 18:50	29.9	
2019/8/2 19:00	29.9	0
2019/8/2 19:10	29.9	
2019/8/2 19:20	29.9	
2019/8/2 19:30	29.9	
2019/8/2 19:40	29.9	
2019/8/2 19:50	29.9	
2019/8/2 20:00	29.9	0
2019/8/2 20:10	29.9	
2019/8/2 20:20	29.9	
2019/8/2 20:30	29.9	
2019/8/2 20:40	29.9	
2019/8/2 20:50	29.9	
2019/8/2 21:00	29.9	0
2019/8/2 21:10	29.9	
2019/8/2 21:20	29.9	
2019/8/2 21:30	29.9	
2019/8/2 21:40	29.9	
2019/8/2 21:50	29.9	
2019/8/2 22:00	29.9	0
2019/8/2 22:10	29.9	
2019/8/2 22:20	29.9	
2019/8/2 22:30	29.9	
2019/8/2 22:40	29.9	
2019/8/2 22:50	29.9	
2019/8/2 23:00	29.9	0
2019/8/2 23:10	29.9	
2019/8/2 23:20	29.9	
2019/8/2 23:30	29.9	
2019/8/2 23:40	29.9	
2019/8/2 23:50	29.9	
2019/8/3 0:00	29.9	0
2019/8/3 0:10	29.9	
2019/8/3 0:20	29.9	
2019/8/3 0:30	29.9	
2019/8/3 0:40	29.9	
2019/8/3 0:50	29.8	
2019/8/3 1:00	29.8	0
2019/8/3 1:10	29.9	
2019/8/3 1:20	29.8	
2019/8/3 1:30	29.8	
2019/8/3 1:40	29.9	
2019/8/3 1:50	29.9	
2019/8/3 2:00	29.9	0
2019/8/3 2:10	29.9	
2019/8/3 2:20	29.9	

観測地点 瀬戸石ダム下流 (水位)		
年/月/日 時:分	観測項目	
	水位(m)	雨量(mm/h)
2019/8/3 2:30	29.8	
2019/8/3 2:40	29.8	
2019/8/3 2:50	29.8	
2019/8/3 3:00	29.8	0
2019/8/3 3:10	29.8	
2019/8/3 3:20	29.8	
2019/8/3 3:30	29.8	
2019/8/3 3:40	29.8	
2019/8/3 3:50	29.8	
2019/8/3 4:00	29.8	0
2019/8/3 4:10	29.8	
2019/8/3 4:20	29.8	
2019/8/3 4:30	29.8	
2019/8/3 4:40	29.8	
2019/8/3 4:50	29.8	
2019/8/3 5:00	29.8	0
2019/8/3 5:10	29.8	
2019/8/3 5:20	29.8	
2019/8/3 5:30	29.8	
2019/8/3 5:40	29.8	
2019/8/3 5:50	29.8	
2019/8/3 6:00	29.8	0
2019/8/3 6:10	29.8	
2019/8/3 6:20	29.8	
2019/8/3 6:30	29.8	
2019/8/3 6:40	29.8	
2019/8/3 6:50	29.8	
2019/8/3 7:00	29.8	0
2019/8/3 7:10	29.8	
2019/8/3 7:20	29.8	
2019/8/3 7:30	29.8	
2019/8/3 7:40	29.8	
2019/8/3 7:50	29.8	
2019/8/3 8:00	29.8	0
2019/8/3 8:10	29.8	
2019/8/3 8:20	29.8	
2019/8/3 8:30	29.8	
2019/8/3 8:40	29.8	
2019/8/3 8:50	29.8	
2019/8/3 9:00	29.8	0
2019/8/3 9:10	29.8	
2019/8/3 9:20	29.8	
2019/8/3 9:30	29.8	
2019/8/3 9:40	29.8	
2019/8/3 9:50	29.8	
2019/8/3 10:00	29.8	0
2019/8/3 10:10	29.8	
2019/8/3 10:20	29.8	
2019/8/3 10:30	29.8	
2019/8/3 10:40	29.8	
2019/8/3 10:50	29.8	
2019/8/3 11:00	29.8	0
2019/8/3 11:10	29.8	
2019/8/3 11:20	29.8	
2019/8/3 11:30	29.8	
2019/8/3 11:40	29.8	
2019/8/3 11:50	29.8	
2019/8/3 12:00	29.8	0
2019/8/3 12:10	29.8	
2019/8/3 12:20	29.8	
2019/8/3 12:30	29.8	
2019/8/3 12:40	29.8	
2019/8/3 12:50	29.8	
2019/8/3 13:00	29.8	0
2019/8/3 13:10	29.8	
2019/8/3 13:20	29.8	
2019/8/3 13:30	29.8	
2019/8/3 13:40	29.8	
2019/8/3 13:50	29.8	

観測地点 瀬戸石ダム下流 (水位)		
年/月/日 時:分	観測項目	
	水位(m)	雨量(mm/h)
2019/8/3 14:00	29.8	0
2019/8/3 14:10	29.8	
2019/8/3 14:20	29.8	
2019/8/3 14:30	29.8	
2019/8/3 14:40	29.8	
2019/8/3 14:50	29.8	
2019/8/3 15:00	29.8	0
2019/8/3 15:10	29.8	
2019/8/3 15:20	29.8	
2019/8/3 15:30	29.8	
2019/8/3 15:40	29.8	
2019/8/3 15:50	29.8	
2019/8/3 16:00	29.8	0
2019/8/3 16:10	29.8	
2019/8/3 16:20	29.8	
2019/8/3 16:30	29.8	
2019/8/3 16:40	29.8	
2019/8/3 16:50	29.8	
2019/8/3 17:00	29.8	0
2019/8/3 17:10	29.8	
2019/8/3 17:20	29.8	
2019/8/3 17:30	29.8	
2019/8/3 17:40	29.8	
2019/8/3 17:50	29.8	
2019/8/3 18:00	29.8	0
2019/8/3 18:10	29.8	
2019/8/3 18:20	29.8	
2019/8/3 18:30	29.8	
2019/8/3 18:40	29.8	
2019/8/3 18:50	29.8	
2019/8/3 19:00	29.8	0
2019/8/3 19:10	29.8	
2019/8/3 19:20	29.8	
2019/8/3 19:30	29.8	
2019/8/3 19:40	29.8	
2019/8/3 19:50	29.8	
2019/8/3 20:00	29.8	0
2019/8/3 20:10	29.8	
2019/8/3 20:20	29.7	
2019/8/3 20:30	29.8	
2019/8/3 20:40	29.8	
2019/8/3 20:50	29.8	
2019/8/3 21:00	29.8	0
2019/8/3 21:10	29.8	
2019/8/3 21:20	29.8	
2019/8/3 21:30	29.8	
2019/8/3 21:40	29.8	
2019/8/3 21:50	29.8	
2019/8/3 22:00	29.8	0
2019/8/3 22:10	29.8	
2019/8/3 22:20	29.8	
2019/8/3 22:30	29.8	
2019/8/3 22:40	29.8	
2019/8/3 22:50	29.8	
2019/8/3 23:00	29.8	0
2019/8/3 23:10	29.8	
2019/8/3 23:20	29.8	
2019/8/3 23:30	29.8	
2019/8/3 23:40	29.8	
2019/8/3 23:50	29.8	
2019/8/4 0:00	29.8	0
2019/8/4 0:10	29.8	
2019/8/4 0:20	29.7	
2019/8/4 0:30	29.8	
2019/8/4 0:40	29.7	
2019/8/4 0:50	29.8	
2019/8/4 1:00	29.7	0
2019/8/4 1:10	29.7	
2019/8/4 1:20	29.8	



観測地点 瀬戸石ダム下流 (水位)		
年/月/日 時:分	観測項目	
	水位(m)	雨量(mm/h)
2019/8/4 1:30	29.8	
2019/8/4 1:40	29.7	
2019/8/4 1:50	29.8	
2019/8/4 2:00	29.8	0
2019/8/4 2:10	29.7	
2019/8/4 2:20	29.7	
2019/8/4 2:30	29.7	
2019/8/4 2:40	29.7	
2019/8/4 2:50	29.7	
2019/8/4 3:00	29.7	0
2019/8/4 3:10	29.7	
2019/8/4 3:20	29.7	
2019/8/4 3:30	29.7	
2019/8/4 3:40	29.7	
2019/8/4 3:50	29.7	
2019/8/4 4:00	29.7	0
2019/8/4 4:10	29.7	
2019/8/4 4:20	29.7	
2019/8/4 4:30	29.7	
2019/8/4 4:40	29.7	
2019/8/4 4:50	29.7	
2019/8/4 5:00	29.7	0
2019/8/4 5:10	29.7	
2019/8/4 5:20	29.7	
2019/8/4 5:30	29.7	
2019/8/4 5:40	29.7	
2019/8/4 5:50	29.7	
2019/8/4 6:00	29.7	0
2019/8/4 6:10	29.7	
2019/8/4 6:20	29.7	
2019/8/4 6:30	29.7	
2019/8/4 6:40	29.7	
2019/8/4 6:50	29.7	
2019/8/4 7:00	29.7	0
2019/8/4 7:10	29.7	
2019/8/4 7:20	29.7	
2019/8/4 7:30	29.7	
2019/8/4 7:40	29.7	
2019/8/4 7:50	29.7	
2019/8/4 8:00	29.8	0
2019/8/4 8:10	29.8	
2019/8/4 8:20	29.8	
2019/8/4 8:30	29.8	
2019/8/4 8:40	29.8	
2019/8/4 8:50	29.8	
2019/8/4 9:00	29.8	0
2019/8/4 9:10	29.8	
2019/8/4 9:20	29.8	
2019/8/4 9:30	29.8	
2019/8/4 9:40	29.8	
2019/8/4 9:50	29.8	
2019/8/4 10:00	29.8	0
2019/8/4 10:10	29.8	
2019/8/4 10:20	29.8	
2019/8/4 10:30	29.8	
2019/8/4 10:40	29.8	
2019/8/4 10:50	29.8	
2019/8/4 11:00	29.8	0
2019/8/4 11:10	29.8	
2019/8/4 11:20	29.8	
2019/8/4 11:30	29.8	
2019/8/4 11:40	29.8	
2019/8/4 11:50	29.8	
2019/8/4 12:00	29.8	0
2019/8/4 12:10	29.8	
2019/8/4 12:20	29.8	
2019/8/4 12:30	29.8	
2019/8/4 12:40	29.8	
2019/8/4 12:50	29.8	

観測地点 瀬戸石ダム下流 (水位)		
年/月/日 時:分	観測項目	
	水位(m)	雨量(mm/h)
2019/8/4 13:00	29.8	0
2019/8/4 13:10	29.8	
2019/8/4 13:20	29.8	
2019/8/4 13:30	29.8	
2019/8/4 13:40	29.8	
2019/8/4 13:50	29.8	
2019/8/4 14:00	29.8	0
2019/8/4 14:10	29.8	
2019/8/4 14:20	29.8	
2019/8/4 14:30	29.8	
2019/8/4 14:40	29.8	
2019/8/4 14:50	29.8	
2019/8/4 15:00	29.8	0
2019/8/4 15:10	29.8	
2019/8/4 15:20	29.8	
2019/8/4 15:30	29.8	
2019/8/4 15:40	29.8	
2019/8/4 15:50	29.8	
2019/8/4 16:00	29.8	0
2019/8/4 16:10	29.8	
2019/8/4 16:20	29.8	
2019/8/4 16:30	29.8	
2019/8/4 16:40	29.8	
2019/8/4 16:50	29.8	
2019/8/4 17:00	29.8	0
2019/8/4 17:10	29.8	
2019/8/4 17:20	29.8	
2019/8/4 17:30	29.8	
2019/8/4 17:40	29.8	
2019/8/4 17:50	29.8	
2019/8/4 18:00	29.8	0
2019/8/4 18:10	29.8	
2019/8/4 18:20	29.8	
2019/8/4 18:30	29.8	
2019/8/4 18:40	29.8	
2019/8/4 18:50	29.8	
2019/8/4 19:00	29.8	0
2019/8/4 19:10	29.8	
2019/8/4 19:20	29.8	
2019/8/4 19:30	29.8	
2019/8/4 19:40	29.8	
2019/8/4 19:50	29.8	
2019/8/4 20:00	29.8	0
2019/8/4 20:10	29.8	
2019/8/4 20:20	29.8	
2019/8/4 20:30	29.8	
2019/8/4 20:40	29.8	
2019/8/4 20:50	29.8	
2019/8/4 21:00	29.8	0
2019/8/4 21:10	29.8	
2019/8/4 21:20	29.8	
2019/8/4 21:30	29.8	
2019/8/4 21:40	29.8	
2019/8/4 21:50	29.8	
2019/8/4 22:00	29.8	0
2019/8/4 22:10	29.8	
2019/8/4 22:20	29.8	
2019/8/4 22:30	29.8	
2019/8/4 22:40	29.8	
2019/8/4 22:50	29.8	
2019/8/4 23:00	29.8	0
2019/8/4 23:10	29.8	
2019/8/4 23:20	29.8	
2019/8/4 23:30	29.8	
2019/8/4 23:40	29.8	
2019/8/4 23:50	29.8	
2019/8/5 0:00	29.8	0
2019/8/5 0:10	29.7	
2019/8/5 0:20	29.7	

観測地点 瀬戸石ダム下流 (水位)		
年/月/日 時:分	観測項目	
	水位(m)	雨量(mm/h)
2019/8/5 0:30	29.7	
2019/8/5 0:40	29.7	
2019/8/5 0:50	29.7	
2019/8/5 1:00	29.7	0
2019/8/5 1:10	29.7	
2019/8/5 1:20	29.7	
2019/8/5 1:30	29.7	
2019/8/5 1:40	29.7	
2019/8/5 1:50	29.7	
2019/8/5 2:00	29.7	0
2019/8/5 2:10	29.8	
2019/8/5 2:20	29.8	
2019/8/5 2:30	29.8	
2019/8/5 2:40	29.8	
2019/8/5 2:50	29.8	
2019/8/5 3:00	29.8	0
2019/8/5 3:10	29.8	
2019/8/5 3:20	29.8	
2019/8/5 3:30	29.8	
2019/8/5 3:40	29.8	
2019/8/5 3:50	29.8	
2019/8/5 4:00	29.7	0
2019/8/5 4:10	29.7	
2019/8/5 4:20	29.7	
2019/8/5 4:30	29.7	
2019/8/5 4:40	29.7	
2019/8/5 4:50	29.7	
2019/8/5 5:00	29.7	0
2019/8/5 5:10	29.7	
2019/8/5 5:20	29.7	
2019/8/5 5:30	29.7	
2019/8/5 5:40	29.7	
2019/8/5 5:50	29.7	
2019/8/5 6:00	29.7	0
2019/8/5 6:10	29.7	
2019/8/5 6:20	29.7	
2019/8/5 6:30	29.7	
2019/8/5 6:40	29.7	
2019/8/5 6:50	29.7	
2019/8/5 7:00	29.7	0
2019/8/5 7:10	29.7	
2019/8/5 7:20	29.7	
2019/8/5 7:30	29.7	
2019/8/5 7:40	29.7	
2019/8/5 7:50	29.7	
2019/8/5 8:00	29.7	0
2019/8/5 8:10	29.7	
2019/8/5 8:20	29.7	
2019/8/5 8:30	29.7	
2019/8/5 8:40	29.7	
2019/8/5 8:50	29.7	
2019/8/5 9:00	29.7	0
2019/8/5 9:10	29.7	
2019/8/5 9:20	29.7	
2019/8/5 9:30	29.7	
2019/8/5 9:40	29.7	
2019/8/5 9:50	29.7	
2019/8/5 10:00	29.7	0
2019/8/5 10:10	29.7	
2019/8/5 10:20	29.7	
2019/8/5 10:30	29.7	
2019/8/5 10:40	29.7	
2019/8/5 10:50	29.9	
2019/8/5 11:00	30.0	0
2019/8/5 11:10	30.1	
2019/8/5 11:20	30.1	
2019/8/5 11:30	30.1	
2019/8/5 11:40	30.2	
2019/8/5 11:50	30.2	

観測地点 瀬戸石ダム下流 (水位)		
年/月/日 時:分	観測項目	
	水位(m)	雨量(mm/h)
2019/8/5 12:00	30.2	0
2019/8/5 12:10	30.2	
2019/8/5 12:20	30.2	
2019/8/5 12:30	30.2	
2019/8/5 12:40	30.2	
2019/8/5 12:50	30.2	
2019/8/5 13:00	30.2	0
2019/8/5 13:10	30.2	
2019/8/5 13:20	30.2	
2019/8/5 13:30	30.2	
2019/8/5 13:40	30.2	
2019/8/5 13:50	30.2	
2019/8/5 14:00	30.2	0
2019/8/5 14:10	30.2	
2019/8/5 14:20	30.2	
2019/8/5 14:30	30.2	
2019/8/5 14:40	30.2	
2019/8/5 14:50	30.2	
2019/8/5 15:00	30.2	0
2019/8/5 15:10	30.2	
2019/8/5 15:20	30.2	
2019/8/5 15:30	30.2	
2019/8/5 15:40	30.1	
2019/8/5 15:50	30.0	
2019/8/5 16:00	30.0	0
2019/8/5 16:10	29.9	
2019/8/5 16:20	29.8	
2019/8/5 16:30	29.8	
2019/8/5 16:40	29.7	
2019/8/5 16:50	29.7	
2019/8/5 17:00	29.7	0
2019/8/5 17:10	29.7	
2019/8/5 17:20	29.7	
2019/8/5 17:30	29.7	
2019/8/5 17:40	29.7	
2019/8/5 17:50	29.7	
2019/8/5 18:00	29.7	0
2019/8/5 18:10	29.7	
2019/8/5 18:20	29.7	
2019/8/5 18:30	29.7	
2019/8/5 18:40	29.7	
2019/8/5 18:50	29.6	
2019/8/5 19:00	29.7	0
2019/8/5 19:10	29.7	
2019/8/5 19:20	29.6	
2019/8/5 19:30	29.7	
2019/8/5 19:40	29.6	
2019/8/5 19:50	29.7	
2019/8/5 20:00	29.7	0
2019/8/5 20:10	29.7	
2019/8/5 20:20	29.8	
2019/8/5 20:30	29.9	
2019/8/5 20:40	30.0	
2019/8/5 20:50	30.0	
2019/8/5 21:00	30.1	0
2019/8/5 21:10	30.2	
2019/8/5 21:20	30.2	
2019/8/5 21:30	30.2	
2019/8/5 21:40	30.2	
2019/8/5 21:50	30.2	
2019/8/5 22:00	30.2	0
2019/8/5 22:10	30.2	
2019/8/5 22:20	30.2	
2019/8/5 22:30	30.2	
2019/8/5 22:40	30.2	
2019/8/5 22:50	30.2	
2019/8/5 23:00	30.2	0
2019/8/5 23:10	30.2	
2019/8/5 23:20	30.2	

観測地点 瀬戸石ダム下流 (水位)		
年/月/日 時:分	観測項目	
	水位(m)	雨量(mm/h)
2019/8/5 23:30	30.2	
2019/8/5 23:40	30.3	
2019/8/5 23:50	30.3	
2019/8/6 0:00	30.3	0
2019/8/6 0:10	30.3	
2019/8/6 0:20	30.2	
2019/8/6 0:30	30.2	
2019/8/6 0:40	30.2	
2019/8/6 0:50	30.1	
2019/8/6 1:00	30.1	0
2019/8/6 1:10	30.1	
2019/8/6 1:20	30.1	
2019/8/6 1:30	30.1	
2019/8/6 1:40	30.1	
2019/8/6 1:50	30.1	
2019/8/6 2:00	30.1	0
2019/8/6 2:10	30.1	
2019/8/6 2:20	30.2	
2019/8/6 2:30	30.1	
2019/8/6 2:40	30.2	
2019/8/6 2:50	30.2	
2019/8/6 3:00	30.2	0
2019/8/6 3:10	30.1	
2019/8/6 3:20	30.1	
2019/8/6 3:30	30.1	
2019/8/6 3:40	30.2	
2019/8/6 3:50	30.1	
2019/8/6 4:00	30.2	1
2019/8/6 4:10	30.2	
2019/8/6 4:20	30.2	
2019/8/6 4:30	30.2	
2019/8/6 4:40	30.2	
2019/8/6 4:50	30.3	
2019/8/6 5:00	30.3	3
2019/8/6 5:10	30.3	
2019/8/6 5:20	30.2	
2019/8/6 5:30	30.2	
2019/8/6 5:40	30.2	
2019/8/6 5:50	30.2	
2019/8/6 6:00	30.2	2
2019/8/6 6:10	30.2	
2019/8/6 6:20	30.2	
2019/8/6 6:30	30.2	
2019/8/6 6:40	30.2	
2019/8/6 6:50	30.2	
2019/8/6 7:00	30.2	5
2019/8/6 7:10	30.2	
2019/8/6 7:20	30.2	
2019/8/6 7:30	30.2	
2019/8/6 7:40	30.2	
2019/8/6 7:50	30.2	
2019/8/6 8:00	30.2	9
2019/8/6 8:10	30.2	
2019/8/6 8:20	30.2	
2019/8/6 8:30	30.2	
2019/8/6 8:40	30.2	
2019/8/6 8:50	30.2	
2019/8/6 9:00	30.2	9
2019/8/6 9:10	30.2	
2019/8/6 9:20	30.2	
2019/8/6 9:30	30.2	
2019/8/6 9:40	30.2	
2019/8/6 9:50	30.2	
2019/8/6 10:00	30.2	3
2019/8/6 10:10	30.1	
2019/8/6 10:20	30.1	
2019/8/6 10:30	30.1	
2019/8/6 10:40	30.1	
2019/8/6 10:50	30.1	

観測地点 瀬戸石ダム下流 (水位)		
年/月/日 時:分	観測項目	
	水位(m)	雨量(mm/h)
2019/8/6 11:00	30.1	0
2019/8/6 11:10	30.0	
2019/8/6 11:20	29.9	
2019/8/6 11:30	29.9	
2019/8/6 11:40	29.8	
2019/8/6 11:50	29.7	
2019/8/6 12:00	29.7	0
2019/8/6 12:10	29.6	
2019/8/6 12:20	29.6	
2019/8/6 12:30	29.5	
2019/8/6 12:40	29.5	
2019/8/6 12:50	29.4	
2019/8/6 13:00	29.4	0
2019/8/6 13:10	29.4	
2019/8/6 13:20	29.4	
2019/8/6 13:30	29.4	
2019/8/6 13:40	29.4	
2019/8/6 13:50	29.4	
2019/8/6 14:00	29.4	0
2019/8/6 14:10	29.4	
2019/8/6 14:20	29.4	
2019/8/6 14:30	29.4	
2019/8/6 14:40	29.4	
2019/8/6 14:50	29.4	
2019/8/6 15:00	29.4	0
2019/8/6 15:10	29.4	
2019/8/6 15:20	29.4	
2019/8/6 15:30	29.4	
2019/8/6 15:40	29.4	
2019/8/6 15:50	29.4	
2019/8/6 16:00	29.3	0
2019/8/6 16:10	29.3	
2019/8/6 16:20	29.3	
2019/8/6 16:30	29.3	
2019/8/6 16:40	29.3	
2019/8/6 16:50	29.3	
2019/8/6 17:00	29.3	0
2019/8/6 17:10	29.3	
2019/8/6 17:20	29.3	
2019/8/6 17:30	29.3	
2019/8/6 17:40	29.3	
2019/8/6 17:50	29.3	
2019/8/6 18:00	29.4	0
2019/8/6 18:10	29.4	
2019/8/6 18:20	29.5	
2019/8/6 18:30	29.5	
2019/8/6 18:40	29.6	
2019/8/6 18:50	29.7	
2019/8/6 19:00	29.8	0
2019/8/6 19:10	29.8	
2019/8/6 19:20	29.9	
2019/8/6 19:30	30.0	
2019/8/6 19:40	30.0	
2019/8/6 19:50	30.1	
2019/8/6 20:00	30.1	1
2019/8/6 20:10	30.1	
2019/8/6 20:20	30.1	
2019/8/6 20:30	30.1	
2019/8/6 20:40	30.1	
2019/8/6 20:50	30.1	
2019/8/6 21:00	30.1	0
2019/8/6 21:10	30.1	
2019/8/6 21:20	30.1	
2019/8/6 21:30	30.1	
2019/8/6 21:40	30.1	
2019/8/6 21:50	30.1	
2019/8/6 22:00	30.1	0
2019/8/6 22:10	30.0	
2019/8/6 22:20	29.9	

観測地点 瀬戸石ダム下流 (水位)		
年/月/日 時:分	観測項目	
	水位(m)	雨量(mm/h)
2019/8/6 22:30	29.9	
2019/8/6 22:40	29.9	
2019/8/6 22:50	29.9	
2019/8/6 23:00	29.9	0
2019/8/6 23:10	29.9	
2019/8/6 23:20	29.9	
2019/8/6 23:30	29.9	
2019/8/6 23:40	29.9	
2019/8/6 23:50	29.9	
2019/8/7 0:00	29.9	0
2019/8/7 0:10	30.0	
2019/8/7 0:20	30.0	
2019/8/7 0:30	30.0	
2019/8/7 0:40	30.0	
2019/8/7 0:50	29.9	
2019/8/7 1:00	30.0	0
2019/8/7 1:10	29.9	
2019/8/7 1:20	30.0	
2019/8/7 1:30	29.9	
2019/8/7 1:40	29.9	
2019/8/7 1:50	29.9	
2019/8/7 2:00	29.9	0
2019/8/7 2:10	29.9	
2019/8/7 2:20	30.0	
2019/8/7 2:30	29.9	
2019/8/7 2:40	29.9	
2019/8/7 2:50	30.0	
2019/8/7 3:00	29.9	0
2019/8/7 3:10	30.0	
2019/8/7 3:20	29.9	
2019/8/7 3:30	30.0	
2019/8/7 3:40	30.0	
2019/8/7 3:50	30.0	
2019/8/7 4:00	30.0	0
2019/8/7 4:10	30.0	
2019/8/7 4:20	30.0	
2019/8/7 4:30	29.9	
2019/8/7 4:40	29.9	
2019/8/7 4:50	30.0	
2019/8/7 5:00	29.9	0
2019/8/7 5:10	30.0	
2019/8/7 5:20	30.0	
2019/8/7 5:30	29.9	
2019/8/7 5:40	30.0	
2019/8/7 5:50	30.0	
2019/8/7 6:00	29.9	0
2019/8/7 6:10	30.0	
2019/8/7 6:20	30.0	
2019/8/7 6:30	30.0	
2019/8/7 6:40	30.0	
2019/8/7 6:50	30.0	
2019/8/7 7:00	29.9	0
2019/8/7 7:10	30.0	
2019/8/7 7:20	29.9	
2019/8/7 7:30	29.9	
2019/8/7 7:40	30.0	
2019/8/7 7:50	30.0	
2019/8/7 8:00	29.9	0
2019/8/7 8:10	29.9	
2019/8/7 8:20	29.9	
2019/8/7 8:30	29.9	
2019/8/7 8:40	29.9	
2019/8/7 8:50	29.9	
2019/8/7 9:00	29.9	0
2019/8/7 9:10	29.9	
2019/8/7 9:20	29.8	
2019/8/7 9:30	29.8	
2019/8/7 9:40	29.8	
2019/8/7 9:50	29.8	

観測地点 瀬戸石ダム下流 (水位)		
年/月/日 時:分	観測項目	
	水位(m)	雨量(mm/h)
2019/8/7 10:00	29.8	0
2019/8/7 10:10	29.8	
2019/8/7 10:20	29.8	
2019/8/7 10:30	29.8	
2019/8/7 10:40	29.8	
2019/8/7 10:50	29.8	
2019/8/7 11:00	29.8	0
2019/8/7 11:10	29.8	
2019/8/7 11:20	29.8	
2019/8/7 11:30	29.7	
2019/8/7 11:40	29.8	
2019/8/7 11:50	29.8	
2019/8/7 12:00	29.8	0
2019/8/7 12:10	29.8	
2019/8/7 12:20	29.8	
2019/8/7 12:30	29.8	
2019/8/7 12:40	29.8	
2019/8/7 12:50	29.8	
2019/8/7 13:00	29.8	0
2019/8/7 13:10	29.8	
2019/8/7 13:20	29.8	
2019/8/7 13:30	29.8	
2019/8/7 13:40	29.8	
2019/8/7 13:50	29.8	
2019/8/7 14:00	29.8	0
2019/8/7 14:10	29.8	
2019/8/7 14:20	29.8	
2019/8/7 14:30	29.8	
2019/8/7 14:40	29.8	
2019/8/7 14:50	29.8	
2019/8/7 15:00	29.8	0
2019/8/7 15:10	29.7	
2019/8/7 15:20	29.8	
2019/8/7 15:30	29.8	
2019/8/7 15:40	29.8	
2019/8/7 15:50	29.8	
2019/8/7 16:00	29.8	0
2019/8/7 16:10	29.8	
2019/8/7 16:20	29.8	
2019/8/7 16:30	29.8	
2019/8/7 16:40	29.8	
2019/8/7 16:50	29.8	
2019/8/7 17:00	29.8	0
2019/8/7 17:10	29.8	
2019/8/7 17:20	29.8	
2019/8/7 17:30	29.8	
2019/8/7 17:40	29.8	
2019/8/7 17:50	29.8	
2019/8/7 18:00	29.8	0
2019/8/7 18:10	29.8	
2019/8/7 18:20	29.8	
2019/8/7 18:30	29.8	
2019/8/7 18:40	29.8	
2019/8/7 18:50	29.8	
2019/8/7 19:00	29.8	0
2019/8/7 19:10	29.8	
2019/8/7 19:20	29.8	
2019/8/7 19:30	29.8	
2019/8/7 19:40	29.8	
2019/8/7 19:50	29.8	
2019/8/7 20:00	29.8	0
2019/8/7 20:10	29.7	
2019/8/7 20:20	29.7	
2019/8/7 20:30	29.7	
2019/8/7 20:40	29.7	
2019/8/7 20:50	29.7	
2019/8/7 21:00	29.7	0
2019/8/7 21:10	29.7	
2019/8/7 21:20	29.7	



観測地点 瀬戸石ダム下流 (水位)		
年/月/日 時:分	観測項目	
	水位(m)	雨量(mm/h)
2019/8/7 21:30	29.7	
2019/8/7 21:40	29.7	
2019/8/7 21:50	29.7	
2019/8/7 22:00	29.7	0
2019/8/7 22:10	29.7	
2019/8/7 22:20	29.7	
2019/8/7 22:30	29.7	
2019/8/7 22:40	29.7	
2019/8/7 22:50	29.7	
2019/8/7 23:00	29.7	0
2019/8/7 23:10	29.7	
2019/8/7 23:20	29.7	
2019/8/7 23:30	29.7	
2019/8/7 23:40	29.7	
2019/8/7 23:50	29.7	
2019/8/8 0:00	29.7	0
2019/8/8 0:10	29.7	
2019/8/8 0:20	29.7	
2019/8/8 0:30	29.7	
2019/8/8 0:40	29.7	
2019/8/8 0:50	29.7	
2019/8/8 1:00	29.7	0
2019/8/8 1:10	29.7	
2019/8/8 1:20	29.7	
2019/8/8 1:30	29.7	
2019/8/8 1:40	29.7	
2019/8/8 1:50	29.7	
2019/8/8 2:00	29.7	0
2019/8/8 2:10	29.7	
2019/8/8 2:20	29.7	
2019/8/8 2:30	29.7	
2019/8/8 2:40	29.7	
2019/8/8 2:50	29.7	
2019/8/8 3:00	29.7	0
2019/8/8 3:10	29.7	
2019/8/8 3:20	29.7	
2019/8/8 3:30	29.7	
2019/8/8 3:40	29.7	
2019/8/8 3:50	29.7	
2019/8/8 4:00	29.7	0
2019/8/8 4:10	29.7	
2019/8/8 4:20	29.7	
2019/8/8 4:30	29.7	
2019/8/8 4:40	29.7	
2019/8/8 4:50	29.7	
2019/8/8 5:00	29.7	0
2019/8/8 5:10	29.7	
2019/8/8 5:20	29.7	
2019/8/8 5:30	29.7	
2019/8/8 5:40	29.7	
2019/8/8 5:50	29.7	
2019/8/8 6:00	29.7	0
2019/8/8 6:10	29.7	
2019/8/8 6:20	29.7	
2019/8/8 6:30	29.7	
2019/8/8 6:40	29.7	
2019/8/8 6:50	29.7	
2019/8/8 7:00	29.7	0
2019/8/8 7:10	29.7	
2019/8/8 7:20	29.7	
2019/8/8 7:30	29.7	
2019/8/8 7:40	29.7	
2019/8/8 7:50	29.7	
2019/8/8 8:00	29.6	0
2019/8/8 8:10	29.6	
2019/8/8 8:20	29.6	
2019/8/8 8:30	29.6	
2019/8/8 8:40	29.6	
2019/8/8 8:50	29.6	

観測地点 瀬戸石ダム下流 (水位)		
年/月/日 時:分	観測項目	
	水位(m)	雨量(mm/h)
2019/8/8 9:00	29.6	0
2019/8/8 9:10	29.6	
2019/8/8 9:20	29.6	
2019/8/8 9:30	29.6	
2019/8/8 9:40	29.6	
2019/8/8 9:50	29.6	
2019/8/8 10:00	29.6	0
2019/8/8 10:10	29.6	
2019/8/8 10:20	29.6	
2019/8/8 10:30	29.6	
2019/8/8 10:40	29.6	
2019/8/8 10:50	29.6	
2019/8/8 11:00	29.6	0
2019/8/8 11:10	29.6	
2019/8/8 11:20	29.6	
2019/8/8 11:30	29.6	
2019/8/8 11:40	29.6	
2019/8/8 11:50	29.6	
2019/8/8 12:00	29.6	0
2019/8/8 12:10	29.6	
2019/8/8 12:20	29.6	
2019/8/8 12:30	29.6	
2019/8/8 12:40	29.6	
2019/8/8 12:50	29.6	
2019/8/8 13:00	29.6	0
2019/8/8 13:10	29.6	
2019/8/8 13:20	29.6	
2019/8/8 13:30	29.6	
2019/8/8 13:40	29.6	
2019/8/8 13:50	29.6	
2019/8/8 14:00	29.6	0
2019/8/8 14:10	29.6	
2019/8/8 14:20	29.6	
2019/8/8 14:30	29.6	
2019/8/8 14:40	29.6	
2019/8/8 14:50	29.6	
2019/8/8 15:00	29.6	0
2019/8/8 15:10	29.6	
2019/8/8 15:20	29.6	
2019/8/8 15:30	29.6	
2019/8/8 15:40	29.6	
2019/8/8 15:50	29.6	
2019/8/8 16:00	29.6	0
2019/8/8 16:10	29.6	
2019/8/8 16:20	29.6	
2019/8/8 16:30	29.6	
2019/8/8 16:40	29.6	
2019/8/8 16:50	29.6	
2019/8/8 17:00	29.6	0
2019/8/8 17:10	29.6	
2019/8/8 17:20	29.6	
2019/8/8 17:30	29.6	
2019/8/8 17:40	29.6	
2019/8/8 17:50	29.6	
2019/8/8 18:00	29.6	0
2019/8/8 18:10	29.6	
2019/8/8 18:20	29.6	
2019/8/8 18:30	29.6	
2019/8/8 18:40	29.6	
2019/8/8 18:50	29.6	
2019/8/8 19:00	29.6	0
2019/8/8 19:10	29.6	
2019/8/8 19:20	29.6	
2019/8/8 19:30	29.6	
2019/8/8 19:40	29.6	
2019/8/8 19:50	29.6	
2019/8/8 20:00	29.6	0
2019/8/8 20:10	29.6	
2019/8/8 20:20	29.6	

観測地点 瀬戸石ダム下流 (水位)		
年/月/日 時:分	観測項目	
	水位(m)	雨量(mm/h)
2019/8/8 20:30	29.6	
2019/8/8 20:40	29.6	
2019/8/8 20:50	29.6	
2019/8/8 21:00	29.6	0
2019/8/8 21:10	29.6	
2019/8/8 21:20	29.6	
2019/8/8 21:30	29.6	
2019/8/8 21:40	29.6	
2019/8/8 21:50	29.6	
2019/8/8 22:00	29.6	0
2019/8/8 22:10	29.6	
2019/8/8 22:20	29.6	
2019/8/8 22:30	29.6	
2019/8/8 22:40	29.6	
2019/8/8 22:50	29.6	
2019/8/8 23:00	29.6	0
2019/8/8 23:10	29.6	
2019/8/8 23:20	29.6	
2019/8/8 23:30	29.6	
2019/8/8 23:40	29.6	
2019/8/8 23:50	29.6	
2019/8/9 0:00	29.6	0
2019/8/9 0:10	29.6	
2019/8/9 0:20	29.6	
2019/8/9 0:30	29.6	
2019/8/9 0:40	29.6	
2019/8/9 0:50	29.6	
2019/8/9 1:00	29.6	0
2019/8/9 1:10	29.6	
2019/8/9 1:20	29.6	
2019/8/9 1:30	29.6	
2019/8/9 1:40	29.6	
2019/8/9 1:50	29.6	
2019/8/9 2:00	29.6	0
2019/8/9 2:10	29.6	
2019/8/9 2:20	29.6	
2019/8/9 2:30	29.6	
2019/8/9 2:40	29.6	
2019/8/9 2:50	29.6	
2019/8/9 3:00	29.6	0
2019/8/9 3:10	29.6	
2019/8/9 3:20	29.6	
2019/8/9 3:30	29.6	
2019/8/9 3:40	29.6	
2019/8/9 3:50	29.6	
2019/8/9 4:00	29.6	0
2019/8/9 4:10	29.6	
2019/8/9 4:20	29.6	
2019/8/9 4:30	29.6	
2019/8/9 4:40	29.6	
2019/8/9 4:50	29.6	
2019/8/9 5:00	29.6	0
2019/8/9 5:10	29.6	
2019/8/9 5:20	29.6	
2019/8/9 5:30	29.6	
2019/8/9 5:40	29.6	
2019/8/9 5:50	29.6	
2019/8/9 6:00	29.6	0
2019/8/9 6:10	29.6	
2019/8/9 6:20	29.6	
2019/8/9 6:30	29.6	
2019/8/9 6:40	29.6	
2019/8/9 6:50	29.6	
2019/8/9 7:00	29.6	0
2019/8/9 7:10	29.6	
2019/8/9 7:20	29.6	
2019/8/9 7:30	29.6	
2019/8/9 7:40	29.6	
2019/8/9 7:50	29.6	

観測地点 瀬戸石ダム下流 (水位)		
年/月/日 時:分	観測項目	
	水位(m)	雨量(mm/h)
2019/8/9 8:00	29.6	0
2019/8/9 8:10	29.6	
2019/8/9 8:20	29.6	
2019/8/9 8:30	29.6	
2019/8/9 8:40	29.6	
2019/8/9 8:50	29.6	
2019/8/9 9:00	29.6	0
2019/8/9 9:10	29.6	
2019/8/9 9:20	29.6	
2019/8/9 9:30	29.6	
2019/8/9 9:40	29.6	
2019/8/9 9:50	29.6	
2019/8/9 10:00	29.6	0
2019/8/9 10:10	29.6	
2019/8/9 10:20	29.6	
2019/8/9 10:30	29.6	
2019/8/9 10:40	29.6	
2019/8/9 10:50	29.6	
2019/8/9 11:00	29.6	0
2019/8/9 11:10	29.6	
2019/8/9 11:20	29.6	
2019/8/9 11:30	29.6	
2019/8/9 11:40	29.6	
2019/8/9 11:50	29.6	
2019/8/9 12:00	29.6	0
2019/8/9 12:10	29.6	
2019/8/9 12:20	29.6	
2019/8/9 12:30	29.6	
2019/8/9 12:40	29.6	
2019/8/9 12:50	29.6	
2019/8/9 13:00	29.6	0
2019/8/9 13:10	29.6	
2019/8/9 13:20	29.6	
2019/8/9 13:30	29.6	
2019/8/9 13:40	29.6	
2019/8/9 13:50	29.6	
2019/8/9 14:00	29.6	0
2019/8/9 14:10	29.6	
2019/8/9 14:20	29.6	
2019/8/9 14:30	29.6	
2019/8/9 14:40	29.6	
2019/8/9 14:50	29.6	
2019/8/9 15:00	29.6	0
2019/8/9 15:10	29.6	
2019/8/9 15:20	29.6	
2019/8/9 15:30	29.6	
2019/8/9 15:40	29.6	
2019/8/9 15:50	29.6	
2019/8/9 16:00	29.6	0
2019/8/9 16:10	29.6	
2019/8/9 16:20	29.6	
2019/8/9 16:30	29.6	
2019/8/9 16:40	29.6	
2019/8/9 16:50	29.6	
2019/8/9 17:00	29.6	0
2019/8/9 17:10	29.6	
2019/8/9 17:20	29.6	
2019/8/9 17:30	29.6	
2019/8/9 17:40	29.6	
2019/8/9 17:50	29.6	
2019/8/9 18:00	29.6	0
2019/8/9 18:10	29.6	
2019/8/9 18:20	29.6	
2019/8/9 18:30	29.6	
2019/8/9 18:40	29.6	
2019/8/9 18:50	29.6	
2019/8/9 19:00	29.6	0
2019/8/9 19:10	29.6	
2019/8/9 19:20	29.6	

観測地点 瀬戸石ダム下流 (水位)		
年/月/日 時:分	観測項目	
	水位(m)	雨量(mm/h)
2019/8/9 19:30	29.6	
2019/8/9 19:40	29.6	
2019/8/9 19:50	29.6	
2019/8/9 20:00	29.6	0
2019/8/9 20:10	29.6	
2019/8/9 20:20	29.6	
2019/8/9 20:30	29.6	
2019/8/9 20:40	29.6	
2019/8/9 20:50	29.6	
2019/8/9 21:00	29.6	0
2019/8/9 21:10	29.6	
2019/8/9 21:20	29.6	
2019/8/9 21:30	29.6	
2019/8/9 21:40	29.6	
2019/8/9 21:50	29.6	
2019/8/9 22:00	29.6	0
2019/8/9 22:10	29.6	
2019/8/9 22:20	29.6	
2019/8/9 22:30	29.6	
2019/8/9 22:40	29.6	
2019/8/9 22:50	29.6	
2019/8/9 23:00	29.6	0
2019/8/9 23:10	29.6	
2019/8/9 23:20	29.6	
2019/8/9 23:30	29.6	
2019/8/9 23:40	29.6	
2019/8/9 23:50	29.6	
2019/8/10 0:00	29.6	0
2019/8/10 0:10	29.6	
2019/8/10 0:20	29.6	
2019/8/10 0:30	29.6	
2019/8/10 0:40	29.6	
2019/8/10 0:50	29.6	
2019/8/10 1:00	29.6	0
2019/8/10 1:10	29.6	
2019/8/10 1:20	29.6	
2019/8/10 1:30	29.6	
2019/8/10 1:40	29.6	
2019/8/10 1:50	29.6	
2019/8/10 2:00	29.6	0
2019/8/10 2:10	29.6	
2019/8/10 2:20	29.6	
2019/8/10 2:30	29.6	
2019/8/10 2:40	29.6	
2019/8/10 2:50	29.6	
2019/8/10 3:00	29.6	0
2019/8/10 3:10	29.6	
2019/8/10 3:20	29.6	
2019/8/10 3:30	29.6	
2019/8/10 3:40	29.6	
2019/8/10 3:50	29.6	
2019/8/10 4:00	29.6	0
2019/8/10 4:10	29.6	
2019/8/10 4:20	29.6	
2019/8/10 4:30	29.6	
2019/8/10 4:40	29.6	
2019/8/10 4:50	29.5	
2019/8/10 5:00	29.5	0
2019/8/10 5:10	29.5	
2019/8/10 5:20	29.5	
2019/8/10 5:30	29.5	
2019/8/10 5:40	29.5	
2019/8/10 5:50	29.5	
2019/8/10 6:00	29.5	0
2019/8/10 6:10	29.5	
2019/8/10 6:20	29.5	
2019/8/10 6:30	29.5	
2019/8/10 6:40	29.5	
2019/8/10 6:50	29.5	

観測地点 瀬戸石ダム下流 (水位)		
年/月/日 時:分	観測項目	
	水位(m)	雨量(mm/h)
2019/8/10 7:00	29.5	0
2019/8/10 7:10	29.5	
2019/8/10 7:20	29.5	
2019/8/10 7:30	29.5	
2019/8/10 7:40	29.5	
2019/8/10 7:50	29.5	
2019/8/10 8:00	29.5	0
2019/8/10 8:10	29.5	
2019/8/10 8:20	29.5	
2019/8/10 8:30	29.5	
2019/8/10 8:40	29.5	
2019/8/10 8:50	29.5	
2019/8/10 9:00	29.5	0
2019/8/10 9:10	29.5	
2019/8/10 9:20	29.5	
2019/8/10 9:30	29.5	
2019/8/10 9:40	29.5	
2019/8/10 9:50	29.5	
2019/8/10 10:00	29.5	0
2019/8/10 10:10	29.5	
2019/8/10 10:20	29.5	
2019/8/10 10:30	29.5	
2019/8/10 10:40	29.5	
2019/8/10 10:50	29.5	
2019/8/10 11:00	29.5	0
2019/8/10 11:10	29.5	
2019/8/10 11:20	29.5	
2019/8/10 11:30	29.5	
2019/8/10 11:40	29.5	
2019/8/10 11:50	29.5	
2019/8/10 12:00	29.5	0
2019/8/10 12:10	29.5	
2019/8/10 12:20	29.5	
2019/8/10 12:30	29.5	
2019/8/10 12:40	29.5	
2019/8/10 12:50	29.5	
2019/8/10 13:00	29.5	0
2019/8/10 13:10	29.5	
2019/8/10 13:20	29.5	
2019/8/10 13:30	29.5	
2019/8/10 13:40	29.5	
2019/8/10 13:50	29.5	
2019/8/10 14:00	29.5	0
2019/8/10 14:10	29.5	
2019/8/10 14:20	29.5	
2019/8/10 14:30	29.5	
2019/8/10 14:40	29.5	
2019/8/10 14:50	29.5	
2019/8/10 15:00	29.5	0
2019/8/10 15:10	29.5	
2019/8/10 15:20	29.5	
2019/8/10 15:30	29.5	
2019/8/10 15:40	29.5	
2019/8/10 15:50	29.5	
2019/8/10 16:00	29.5	0
2019/8/10 16:10	29.5	
2019/8/10 16:20	29.5	
2019/8/10 16:30	29.5	
2019/8/10 16:40	29.5	
2019/8/10 16:50	29.5	
2019/8/10 17:00	29.5	0
2019/8/10 17:10	29.5	
2019/8/10 17:20	29.5	
2019/8/10 17:30	29.5	
2019/8/10 17:40	29.5	
2019/8/10 17:50	29.5	
2019/8/10 18:00	29.5	0
2019/8/10 18:10	29.5	
2019/8/10 18:20	29.5	

観測地点 瀬戸石ダム下流 (水位)		
年/月/日 時:分	観測項目	
	水位(m)	雨量(mm/h)
2019/8/10 18:30	29.5	
2019/8/10 18:40	29.5	
2019/8/10 18:50	29.5	
2019/8/10 19:00	29.5	0
2019/8/10 19:10	29.5	
2019/8/10 19:20	29.5	
2019/8/10 19:30	29.5	
2019/8/10 19:40	29.5	
2019/8/10 19:50	29.5	
2019/8/10 20:00	29.5	0
2019/8/10 20:10	29.5	
2019/8/10 20:20	29.5	
2019/8/10 20:30	29.5	
2019/8/10 20:40	29.5	
2019/8/10 20:50	29.5	
2019/8/10 21:00	29.5	0
2019/8/10 21:10	29.5	
2019/8/10 21:20	29.5	
2019/8/10 21:30	29.5	
2019/8/10 21:40	29.5	
2019/8/10 21:50	29.5	
2019/8/10 22:00	29.5	0
2019/8/10 22:10	29.5	
2019/8/10 22:20	29.5	
2019/8/10 22:30	29.5	
2019/8/10 22:40	29.5	
2019/8/10 22:50	29.5	
2019/8/10 23:00	29.5	0
2019/8/10 23:10	29.5	
2019/8/10 23:20	29.5	
2019/8/10 23:30	29.5	
2019/8/10 23:40	29.5	
2019/8/10 23:50	29.5	
2019/8/11 0:00	29.5	0
2019/8/11 0:10	29.5	
2019/8/11 0:20	29.5	
2019/8/11 0:30	29.5	
2019/8/11 0:40	29.5	
2019/8/11 0:50	29.5	
2019/8/11 1:00	29.5	0
2019/8/11 1:10	29.5	
2019/8/11 1:20	29.5	
2019/8/11 1:30	29.5	
2019/8/11 1:40	29.5	
2019/8/11 1:50	29.5	
2019/8/11 2:00	29.5	0
2019/8/11 2:10	29.5	
2019/8/11 2:20	29.5	
2019/8/11 2:30	29.5	
2019/8/11 2:40	29.5	
2019/8/11 2:50	29.5	
2019/8/11 3:00	29.5	0
2019/8/11 3:10	29.5	
2019/8/11 3:20	29.5	
2019/8/11 3:30	29.5	
2019/8/11 3:40	29.5	
2019/8/11 3:50	29.5	
2019/8/11 4:00	29.5	0
2019/8/11 4:10	29.5	
2019/8/11 4:20	29.5	
2019/8/11 4:30	29.5	
2019/8/11 4:40	29.5	
2019/8/11 4:50	29.5	
2019/8/11 5:00	29.5	0
2019/8/11 5:10	29.5	
2019/8/11 5:20	29.5	
2019/8/11 5:30	29.5	
2019/8/11 5:40	29.5	
2019/8/11 5:50	29.5	

観測地点 瀬戸石ダム下流 (水位)		
年/月/日 時:分	観測項目	
	水位(m)	雨量(mm/h)
2019/8/11 6:00	29.5	0
2019/8/11 6:10	29.5	
2019/8/11 6:20	29.5	
2019/8/11 6:30	29.5	
2019/8/11 6:40	29.5	
2019/8/11 6:50	29.5	
2019/8/11 7:00	29.5	0
2019/8/11 7:10	29.5	
2019/8/11 7:20	29.5	
2019/8/11 7:30	29.5	
2019/8/11 7:40	29.5	
2019/8/11 7:50	29.5	
2019/8/11 8:00	29.5	0
2019/8/11 8:10	29.5	
2019/8/11 8:20	29.5	
2019/8/11 8:30	29.5	
2019/8/11 8:40	29.5	
2019/8/11 8:50	29.5	
2019/8/11 9:00	29.5	0
2019/8/11 9:10	29.5	
2019/8/11 9:20	29.5	
2019/8/11 9:30	29.5	
2019/8/11 9:40	29.5	
2019/8/11 9:50	29.5	
2019/8/11 10:00	29.5	0
2019/8/11 10:10	29.5	
2019/8/11 10:20	29.5	
2019/8/11 10:30	29.5	
2019/8/11 10:40	29.5	
2019/8/11 10:50	29.5	
2019/8/11 11:00	29.5	0
2019/8/11 11:10	29.5	
2019/8/11 11:20	29.5	
2019/8/11 11:30	29.5	
2019/8/11 11:40	29.5	
2019/8/11 11:50	29.5	
2019/8/11 12:00	29.5	0
2019/8/11 12:10	29.5	
2019/8/11 12:20	29.5	
2019/8/11 12:30	29.5	
2019/8/11 12:40	29.5	
2019/8/11 12:50	29.5	
2019/8/11 13:00	29.5	0
2019/8/11 13:10	29.5	
2019/8/11 13:20	29.5	
2019/8/11 13:30	29.5	
2019/8/11 13:40	29.5	
2019/8/11 13:50	29.5	
2019/8/11 14:00	29.5	0
2019/8/11 14:10	29.5	
2019/8/11 14:20	29.5	
2019/8/11 14:30	29.5	
2019/8/11 14:40	29.5	
2019/8/11 14:50	29.5	
2019/8/11 15:00	29.5	0
2019/8/11 15:10	29.5	
2019/8/11 15:20	29.5	
2019/8/11 15:30	29.5	
2019/8/11 15:40	29.5	
2019/8/11 15:50	29.5	
2019/8/11 16:00	29.5	0
2019/8/11 16:10	29.5	
2019/8/11 16:20	29.5	
2019/8/11 16:30	29.5	
2019/8/11 16:40	29.5	
2019/8/11 16:50	29.5	
2019/8/11 17:00	29.5	0
2019/8/11 17:10	29.5	
2019/8/11 17:20	29.5	



観測地点 瀬戸石ダム下流 (水位)		
年/月/日 時:分	観測項目	
	水位(m)	雨量(mm/h)
2019/8/11 17:30	29.5	
2019/8/11 17:40	29.5	
2019/8/11 17:50	29.5	
2019/8/11 18:00	29.5	0
2019/8/11 18:10	29.5	
2019/8/11 18:20	29.5	
2019/8/11 18:30	29.5	
2019/8/11 18:40	29.5	
2019/8/11 18:50	29.5	
2019/8/11 19:00	29.5	0
2019/8/11 19:10	29.5	
2019/8/11 19:20	29.5	
2019/8/11 19:30	29.5	
2019/8/11 19:40	29.5	
2019/8/11 19:50	29.5	
2019/8/11 20:00	29.5	0
2019/8/11 20:10	29.5	
2019/8/11 20:20	29.5	
2019/8/11 20:30	29.5	
2019/8/11 20:40	29.5	
2019/8/11 20:50	29.5	
2019/8/11 21:00	29.5	0
2019/8/11 21:10	29.5	
2019/8/11 21:20	29.5	
2019/8/11 21:30	29.5	
2019/8/11 21:40	29.5	
2019/8/11 21:50	29.5	
2019/8/11 22:00	29.5	0
2019/8/11 22:10	29.5	
2019/8/11 22:20	29.5	
2019/8/11 22:30	29.5	
2019/8/11 22:40	29.5	
2019/8/11 22:50	29.5	
2019/8/11 23:00	29.5	0
2019/8/11 23:10	29.5	
2019/8/11 23:20	29.5	
2019/8/11 23:30	29.5	
2019/8/11 23:40	29.5	
2019/8/11 23:50	29.5	
2019/8/12 0:00	29.5	0
2019/8/12 0:10	29.5	
2019/8/12 0:20	29.5	
2019/8/12 0:30	29.5	
2019/8/12 0:40	29.5	
2019/8/12 0:50	29.5	
2019/8/12 1:00	29.5	0
2019/8/12 1:10	29.5	
2019/8/12 1:20	29.5	
2019/8/12 1:30	29.5	
2019/8/12 1:40	29.5	
2019/8/12 1:50	29.5	
2019/8/12 2:00	29.5	0
2019/8/12 2:10	29.5	
2019/8/12 2:20	29.5	
2019/8/12 2:30	29.5	
2019/8/12 2:40	29.5	
2019/8/12 2:50	29.5	
2019/8/12 3:00	29.5	0
2019/8/12 3:10	29.5	
2019/8/12 3:20	29.5	
2019/8/12 3:30	29.5	
2019/8/12 3:40	29.5	
2019/8/12 3:50	29.5	
2019/8/12 4:00	29.5	0
2019/8/12 4:10	29.5	
2019/8/12 4:20	29.5	
2019/8/12 4:30	29.5	
2019/8/12 4:40	29.5	
2019/8/12 4:50	29.5	

観測地点 瀬戸石ダム下流 (水位)		
年/月/日 時:分	観測項目	
	水位(m)	雨量(mm/h)
2019/8/12 5:00	29.5	0
2019/8/12 5:10	29.5	
2019/8/12 5:20	29.5	
2019/8/12 5:30	29.5	
2019/8/12 5:40	29.5	
2019/8/12 5:50	29.5	
2019/8/12 6:00	29.5	0
2019/8/12 6:10	29.5	
2019/8/12 6:20	29.5	
2019/8/12 6:30	29.5	
2019/8/12 6:40	29.5	
2019/8/12 6:50	29.5	
2019/8/12 7:00	29.5	0
2019/8/12 7:10	29.5	
2019/8/12 7:20	29.5	
2019/8/12 7:30	29.5	
2019/8/12 7:40	29.5	
2019/8/12 7:50	29.5	
2019/8/12 8:00	29.5	0
2019/8/12 8:10	29.5	
2019/8/12 8:20	29.5	
2019/8/12 8:30	29.5	
2019/8/12 8:40	29.5	
2019/8/12 8:50	29.5	
2019/8/12 9:00	29.5	0
2019/8/12 9:10	29.5	
2019/8/12 9:20	29.5	
2019/8/12 9:30	29.5	
2019/8/12 9:40	29.5	
2019/8/12 9:50	29.5	
2019/8/12 10:00	29.5	0
2019/8/12 10:10	29.5	
2019/8/12 10:20	29.5	
2019/8/12 10:30	29.5	
2019/8/12 10:40	29.5	
2019/8/12 10:50	29.5	
2019/8/12 11:00	29.5	0
2019/8/12 11:10	29.5	
2019/8/12 11:20	29.5	
2019/8/12 11:30	29.5	
2019/8/12 11:40	29.5	
2019/8/12 11:50	29.5	
2019/8/12 12:00	29.5	0
2019/8/12 12:10	29.5	
2019/8/12 12:20	29.5	
2019/8/12 12:30	29.5	
2019/8/12 12:40	29.5	
2019/8/12 12:50	29.5	
2019/8/12 13:00	29.5	0
2019/8/12 13:10	29.5	
2019/8/12 13:20	29.5	
2019/8/12 13:30	29.5	
2019/8/12 13:40	29.5	
2019/8/12 13:50	29.5	
2019/8/12 14:00	29.5	0
2019/8/12 14:10	29.5	
2019/8/12 14:20	29.5	
2019/8/12 14:30	29.5	
2019/8/12 14:40	29.5	
2019/8/12 14:50	29.5	
2019/8/12 15:00	29.5	0
2019/8/12 15:10	29.5	
2019/8/12 15:20	29.5	
2019/8/12 15:30	29.5	
2019/8/12 15:40	29.5	
2019/8/12 15:50	29.5	
2019/8/12 16:00	29.5	0
2019/8/12 16:10	29.5	
2019/8/12 16:20	29.5	

観測地点 瀬戸石ダム下流 (水位)		
年/月/日 時:分	観測項目	
	水位(m)	雨量(mm/h)
2019/8/12 16:30	29.5	
2019/8/12 16:40	29.5	
2019/8/12 16:50	29.5	
2019/8/12 17:00	29.5	0
2019/8/12 17:10	29.5	
2019/8/12 17:20	29.5	
2019/8/12 17:30	29.5	
2019/8/12 17:40	29.5	
2019/8/12 17:50	29.5	
2019/8/12 18:00	29.5	0
2019/8/12 18:10	29.5	
2019/8/12 18:20	29.5	
2019/8/12 18:30	29.5	
2019/8/12 18:40	29.5	
2019/8/12 18:50	29.5	
2019/8/12 19:00	29.5	0
2019/8/12 19:10	29.5	
2019/8/12 19:20	29.5	
2019/8/12 19:30	29.5	
2019/8/12 19:40	29.5	
2019/8/12 19:50	29.5	
2019/8/12 20:00	29.5	0
2019/8/12 20:10	29.5	
2019/8/12 20:20	29.5	
2019/8/12 20:30	29.5	
2019/8/12 20:40	29.5	
2019/8/12 20:50	29.5	
2019/8/12 21:00	29.5	0
2019/8/12 21:10	29.5	
2019/8/12 21:20	29.5	
2019/8/12 21:30	29.5	
2019/8/12 21:40	29.5	
2019/8/12 21:50	29.5	
2019/8/12 22:00	29.5	0
2019/8/12 22:10	29.5	
2019/8/12 22:20	29.5	
2019/8/12 22:30	29.5	
2019/8/12 22:40	29.5	
2019/8/12 22:50	29.5	
2019/8/12 23:00	29.5	0
2019/8/12 23:10	29.5	
2019/8/12 23:20	29.5	
2019/8/12 23:30	29.5	
2019/8/12 23:40	29.5	
2019/8/12 23:50	29.5	
2019/8/13 0:00	29.5	0
2019/8/13 0:10	29.5	
2019/8/13 0:20	29.5	
2019/8/13 0:30	29.5	
2019/8/13 0:40	29.5	
2019/8/13 0:50	29.5	
2019/8/13 1:00	29.5	0
2019/8/13 1:10	29.5	
2019/8/13 1:20	29.5	
2019/8/13 1:30	29.5	
2019/8/13 1:40	29.5	
2019/8/13 1:50	29.5	
2019/8/13 2:00	29.5	0
2019/8/13 2:10	29.5	
2019/8/13 2:20	29.5	
2019/8/13 2:30	29.5	
2019/8/13 2:40	29.5	
2019/8/13 2:50	29.5	
2019/8/13 3:00	29.5	0
2019/8/13 3:10	29.5	
2019/8/13 3:20	29.5	
2019/8/13 3:30	29.5	
2019/8/13 3:40	29.5	
2019/8/13 3:50	29.5	

観測地点 瀬戸石ダム下流 (水位)		
年/月/日 時:分	観測項目	
	水位(m)	雨量(mm/h)
2019/8/13 4:00	29.5	0
2019/8/13 4:10	29.5	
2019/8/13 4:20	29.5	
2019/8/13 4:30	29.5	
2019/8/13 4:40	29.5	
2019/8/13 4:50	29.5	
2019/8/13 5:00	29.5	0
2019/8/13 5:10	29.5	
2019/8/13 5:20	29.5	
2019/8/13 5:30	29.5	
2019/8/13 5:40	29.5	
2019/8/13 5:50	29.5	
2019/8/13 6:00	29.5	0
2019/8/13 6:10	29.5	
2019/8/13 6:20	29.5	
2019/8/13 6:30	29.5	
2019/8/13 6:40	29.5	
2019/8/13 6:50	29.5	
2019/8/13 7:00	29.5	0
2019/8/13 7:10	29.5	
2019/8/13 7:20	29.5	
2019/8/13 7:30	29.5	
2019/8/13 7:40	29.5	
2019/8/13 7:50	29.5	
2019/8/13 8:00	29.5	0
2019/8/13 8:10	29.5	
2019/8/13 8:20	29.5	
2019/8/13 8:30	29.5	
2019/8/13 8:40	29.5	
2019/8/13 8:50	29.5	
2019/8/13 9:00	29.5	0
2019/8/13 9:10	29.5	
2019/8/13 9:20	29.5	
2019/8/13 9:30	29.5	
2019/8/13 9:40	29.5	
2019/8/13 9:50	29.5	
2019/8/13 10:00	29.5	0
2019/8/13 10:10	29.5	
2019/8/13 10:20	29.5	
2019/8/13 10:30	29.5	
2019/8/13 10:40	29.5	
2019/8/13 10:50	29.5	
2019/8/13 11:00	29.5	0
2019/8/13 11:10	29.5	
2019/8/13 11:20	29.5	
2019/8/13 11:30	29.5	
2019/8/13 11:40	29.5	
2019/8/13 11:50	29.5	
2019/8/13 12:00	29.5	0
2019/8/13 12:10	29.5	
2019/8/13 12:20	29.5	
2019/8/13 12:30	29.5	
2019/8/13 12:40	29.5	
2019/8/13 12:50	29.5	
2019/8/13 13:00	29.5	0
2019/8/13 13:10	29.5	
2019/8/13 13:20	29.5	
2019/8/13 13:30	29.5	
2019/8/13 13:40	29.5	
2019/8/13 13:50	29.5	
2019/8/13 14:00	29.5	0
2019/8/13 14:10	29.5	
2019/8/13 14:20	29.5	
2019/8/13 14:30	29.5	
2019/8/13 14:40	29.5	
2019/8/13 14:50	29.5	
2019/8/13 15:00	29.5	0
2019/8/13 15:10	29.5	
2019/8/13 15:20	29.5	

観測地点 瀬戸石ダム下流 (水位)		
年/月/日 時:分	観測項目	
	水位(m)	雨量(mm/h)
2019/8/13 15:30	29.5	
2019/8/13 15:40	29.5	
2019/8/13 15:50	29.5	
2019/8/13 16:00		0
2019/8/13 16:10		
2019/8/13 16:20		
2019/8/13 16:30		
2019/8/13 16:40	29.6	
2019/8/13 16:50	29.6	
2019/8/13 17:00	29.6	0
2019/8/13 17:10	29.6	
2019/8/13 17:20	29.6	
2019/8/13 17:30	29.6	
2019/8/13 17:40	29.6	
2019/8/13 17:50	29.6	
2019/8/13 18:00	29.6	0
2019/8/13 18:10	29.6	
2019/8/13 18:20	29.6	
2019/8/13 18:30	29.6	
2019/8/13 18:40	29.6	
2019/8/13 18:50	29.6	
2019/8/13 19:00	29.5	0
2019/8/13 19:10	29.5	
2019/8/13 19:20	29.5	
2019/8/13 19:30	29.5	
2019/8/13 19:40	29.5	
2019/8/13 19:50	29.5	
2019/8/13 20:00	29.5	0
2019/8/13 20:10	29.5	
2019/8/13 20:20	29.5	
2019/8/13 20:30	29.5	
2019/8/13 20:40	29.5	
2019/8/13 20:50	29.5	
2019/8/13 21:00	29.5	0
2019/8/13 21:10	29.6	
2019/8/13 21:20	29.7	
2019/8/13 21:30	29.7	
2019/8/13 21:40	29.8	
2019/8/13 21:50	29.9	
2019/8/13 22:00	30.0	0
2019/8/13 22:10	30.1	
2019/8/13 22:20	30.1	
2019/8/13 22:30	30.1	
2019/8/13 22:40	30.2	
2019/8/13 22:50	30.2	
2019/8/13 23:00	30.2	0
2019/8/13 23:10	30.2	
2019/8/13 23:20	30.2	
2019/8/13 23:30	30.2	
2019/8/13 23:40	30.2	
2019/8/13 23:50	30.3	
2019/8/14 0:00	30.2	0
2019/8/14 0:10	30.3	
2019/8/14 0:20	30.2	
2019/8/14 0:30	30.3	
2019/8/14 0:40	30.2	
2019/8/14 0:50	30.2	
2019/8/14 1:00	30.3	0
2019/8/14 1:10	30.2	
2019/8/14 1:20	30.2	
2019/8/14 1:30	30.2	
2019/8/14 1:40	30.2	
2019/8/14 1:50	30.3	
2019/8/14 2:00	30.3	0
2019/8/14 2:10	30.2	
2019/8/14 2:20	30.3	
2019/8/14 2:30	30.2	
2019/8/14 2:40	30.2	
2019/8/14 2:50	30.2	

観測地点 瀬戸石ダム下流 (水位)		
年/月/日 時:分	観測項目	
	水位(m)	雨量(mm/h)
2019/8/14 3:00	30.3	0
2019/8/14 3:10	30.2	
2019/8/14 3:20	30.2	
2019/8/14 3:30	30.2	
2019/8/14 3:40	30.2	
2019/8/14 3:50	30.2	
2019/8/14 4:00	30.2	0
2019/8/14 4:10	30.2	
2019/8/14 4:20	30.2	
2019/8/14 4:30	30.2	
2019/8/14 4:40	30.2	
2019/8/14 4:50	30.2	
2019/8/14 5:00	30.2	0
2019/8/14 5:10	30.2	
2019/8/14 5:20	30.2	
2019/8/14 5:30	30.2	
2019/8/14 5:40	30.2	
2019/8/14 5:50	30.2	
2019/8/14 6:00	30.2	0
2019/8/14 6:10	30.1	
2019/8/14 6:20	30.1	
2019/8/14 6:30	30.1	
2019/8/14 6:40	30.1	
2019/8/14 6:50	30.1	
2019/8/14 7:00	30.1	0
2019/8/14 7:10	30.1	
2019/8/14 7:20	30.1	
2019/8/14 7:30	30.1	
2019/8/14 7:40	30.1	
2019/8/14 7:50	30.1	
2019/8/14 8:00	30.1	0
2019/8/14 8:10	30.1	
2019/8/14 8:20	30.0	
2019/8/14 8:30	30.0	
2019/8/14 8:40	30.0	
2019/8/14 8:50	30.0	
2019/8/14 9:00	30.0	0
2019/8/14 9:10	30.0	
2019/8/14 9:20	30.0	
2019/8/14 9:30	30.0	
2019/8/14 9:40	30.0	
2019/8/14 9:50	30.0	
2019/8/14 10:00	30.0	0
2019/8/14 10:10	30.0	
2019/8/14 10:20	29.9	
2019/8/14 10:30	29.9	
2019/8/14 10:40	29.9	
2019/8/14 10:50	29.9	
2019/8/14 11:00	29.8	0
2019/8/14 11:10	29.8	
2019/8/14 11:20	29.7	
2019/8/14 11:30	29.7	
2019/8/14 11:40	29.7	
2019/8/14 11:50	29.6	
2019/8/14 12:00	29.6	0
2019/8/14 12:10	29.6	
2019/8/14 12:20	29.6	
2019/8/14 12:30	29.6	
2019/8/14 12:40	29.6	
2019/8/14 12:50	29.6	
2019/8/14 13:00	29.6	0
2019/8/14 13:10	29.6	
2019/8/14 13:20	29.6	
2019/8/14 13:30	29.5	
2019/8/14 13:40	29.5	
2019/8/14 13:50	29.5	
2019/8/14 14:00	29.5	0
2019/8/14 14:10	29.5	
2019/8/14 14:20	29.5	

観測地点 瀬戸石ダム下流 (水位)		
年/月/日 時:分	観測項目	
	水位(m)	雨量(mm/h)
2019/8/14 14:30	29.5	
2019/8/14 14:40	29.6	
2019/8/14 14:50	29.5	
2019/8/14 15:00	29.6	0
2019/8/14 15:10	29.5	
2019/8/14 15:20	29.5	
2019/8/14 15:30	29.5	
2019/8/14 15:40	29.5	
2019/8/14 15:50	29.6	
2019/8/14 16:00	29.5	0
2019/8/14 16:10	29.5	
2019/8/14 16:20	29.5	
2019/8/14 16:30	29.5	
2019/8/14 16:40	29.6	
2019/8/14 16:50	29.5	
2019/8/14 17:00	29.5	0
2019/8/14 17:10	29.5	
2019/8/14 17:20	29.6	
2019/8/14 17:30	29.6	
2019/8/14 17:40	29.6	
2019/8/14 17:50	29.6	
2019/8/14 18:00	29.6	0
2019/8/14 18:10	29.6	
2019/8/14 18:20	29.6	
2019/8/14 18:30	29.6	
2019/8/14 18:40	29.6	
2019/8/14 18:50	29.6	
2019/8/14 19:00	29.6	0
2019/8/14 19:10	29.6	
2019/8/14 19:20	29.6	
2019/8/14 19:30	29.6	
2019/8/14 19:40	29.6	
2019/8/14 19:50	29.6	
2019/8/14 20:00	29.6	1
2019/8/14 20:10	29.6	
2019/8/14 20:20	29.6	
2019/8/14 20:30	29.6	
2019/8/14 20:40	29.6	
2019/8/14 20:50	29.6	
2019/8/14 21:00	29.6	2
2019/8/14 21:10	29.6	
2019/8/14 21:20	29.6	
2019/8/14 21:30	29.6	
2019/8/14 21:40	29.6	
2019/8/14 21:50	29.6	
2019/8/14 22:00	29.6	1
2019/8/14 22:10	29.6	
2019/8/14 22:20	29.6	
2019/8/14 22:30	29.6	
2019/8/14 22:40	29.6	
2019/8/14 22:50	29.6	
2019/8/14 23:00	29.6	0
2019/8/14 23:10	29.6	
2019/8/14 23:20	29.6	
2019/8/14 23:30	29.7	
2019/8/14 23:40	29.7	
2019/8/14 23:50	29.7	
2019/8/15 0:00	29.7	1
2019/8/15 0:10	29.7	
2019/8/15 0:20	29.7	
2019/8/15 0:30	29.7	
2019/8/15 0:40	29.7	
2019/8/15 0:50	29.7	
2019/8/15 1:00	29.7	0
2019/8/15 1:10	29.7	
2019/8/15 1:20	29.8	
2019/8/15 1:30	29.8	
2019/8/15 1:40	29.8	
2019/8/15 1:50	29.8	

観測地点 瀬戸石ダム下流 (水位)		
年/月/日 時:分	観測項目	
	水位(m)	雨量(mm/h)
2019/8/15 2:00	29.8	2
2019/8/15 2:10	29.8	
2019/8/15 2:20	29.9	
2019/8/15 2:30	29.9	
2019/8/15 2:40	29.9	
2019/8/15 2:50	29.9	
2019/8/15 3:00	29.9	6
2019/8/15 3:10	29.9	
2019/8/15 3:20	29.9	
2019/8/15 3:30	29.9	
2019/8/15 3:40	29.9	
2019/8/15 3:50	29.9	
2019/8/15 4:00	29.9	7
2019/8/15 4:10	29.9	
2019/8/15 4:20	29.9	
2019/8/15 4:30	30.0	
2019/8/15 4:40	30.0	
2019/8/15 4:50	30.1	
2019/8/15 5:00	30.1	5
2019/8/15 5:10	30.1	
2019/8/15 5:20	30.1	
2019/8/15 5:30	30.1	
2019/8/15 5:40	30.1	
2019/8/15 5:50	30.1	
2019/8/15 6:00	30.1	2
2019/8/15 6:10	30.1	
2019/8/15 6:20	30.1	
2019/8/15 6:30	30.1	
2019/8/15 6:40	30.1	
2019/8/15 6:50	30.1	
2019/8/15 7:00	30.1	4
2019/8/15 7:10	30.1	
2019/8/15 7:20	30.1	
2019/8/15 7:30	30.1	
2019/8/15 7:40	30.1	
2019/8/15 7:50	30.1	
2019/8/15 8:00	30.1	7
2019/8/15 8:10	30.1	
2019/8/15 8:20	30.1	
2019/8/15 8:30	30.1	
2019/8/15 8:40	30.1	
2019/8/15 8:50	30.1	
2019/8/15 9:00	30.1	9
2019/8/15 9:10	30.2	
2019/8/15 9:20	30.2	
2019/8/15 9:30	30.3	
2019/8/15 9:40	30.3	
2019/8/15 9:50	30.4	
2019/8/15 10:00	30.4	6
2019/8/15 10:10	30.5	
2019/8/15 10:20	30.5	
2019/8/15 10:30	30.5	
2019/8/15 10:40	30.5	
2019/8/15 10:50	30.5	
2019/8/15 11:00	30.5	4
2019/8/15 11:10	30.6	
2019/8/15 11:20	30.6	
2019/8/15 11:30	30.6	
2019/8/15 11:40	30.6	
2019/8/15 11:50	30.6	
2019/8/15 12:00	30.7	5
2019/8/15 12:10	30.7	
2019/8/15 12:20	30.7	
2019/8/15 12:30	30.7	
2019/8/15 12:40	30.6	
2019/8/15 12:50	30.6	
2019/8/15 13:00	30.7	1
2019/8/15 13:10	30.7	
2019/8/15 13:20	30.7	



観測地点 瀬戸石ダム下流 (水位)		
年/月/日 時:分	観測項目	
	水位(m)	雨量(mm/h)
2019/8/15 13:30	30.7	
2019/8/15 13:40	30.7	
2019/8/15 13:50	30.6	
2019/8/15 14:00	30.5	3
2019/8/15 14:10	30.5	
2019/8/15 14:20	30.4	
2019/8/15 14:30	30.4	
2019/8/15 14:40	30.4	
2019/8/15 14:50	30.4	
2019/8/15 15:00	30.4	6
2019/8/15 15:10	30.4	
2019/8/15 15:20	30.4	
2019/8/15 15:30	30.4	
2019/8/15 15:40	30.4	
2019/8/15 15:50	30.4	
2019/8/15 16:00	30.4	2
2019/8/15 16:10	30.4	
2019/8/15 16:20	30.4	
2019/8/15 16:30	30.4	
2019/8/15 16:40	30.4	
2019/8/15 16:50	30.4	
2019/8/15 17:00	30.4	1
2019/8/15 17:10	30.5	
2019/8/15 17:20	30.5	
2019/8/15 17:30	30.5	
2019/8/15 17:40	30.6	
2019/8/15 17:50	30.6	
2019/8/15 18:00	30.6	0
2019/8/15 18:10	30.7	
2019/8/15 18:20	30.7	
2019/8/15 18:30	30.7	
2019/8/15 18:40	30.8	
2019/8/15 18:50	30.8	
2019/8/15 19:00	30.8	1
2019/8/15 19:10	30.9	
2019/8/15 19:20	31.0	
2019/8/15 19:30	31.0	
2019/8/15 19:40	31.0	
2019/8/15 19:50	31.1	
2019/8/15 20:00	31.1	2
2019/8/15 20:10	31.1	
2019/8/15 20:20	31.1	
2019/8/15 20:30	31.2	
2019/8/15 20:40	31.3	
2019/8/15 20:50	31.3	
2019/8/15 21:00	31.4	0
2019/8/15 21:10	31.5	
2019/8/15 21:20	31.6	
2019/8/15 21:30	31.7	
2019/8/15 21:40	31.7	
2019/8/15 21:50	31.8	
2019/8/15 22:00	31.9	0
2019/8/15 22:10	32.0	
2019/8/15 22:20	32.1	
2019/8/15 22:30	32.2	
2019/8/15 22:40	32.2	
2019/8/15 22:50	32.2	
2019/8/15 23:00	32.2	1
2019/8/15 23:10	32.2	
2019/8/15 23:20	32.3	
2019/8/15 23:30	32.4	
2019/8/15 23:40	32.5	
2019/8/15 23:50	32.5	
2019/8/16 0:00	32.5	0
2019/8/16 0:10	32.4	
2019/8/16 0:20	32.5	
2019/8/16 0:30	32.5	
2019/8/16 0:40	32.4	
2019/8/16 0:50	32.4	

観測地点 瀬戸石ダム下流 (水位)		
年/月/日 時:分	観測項目	
	水位(m)	雨量(mm/h)
2019/8/16 1:00	32.4	0
2019/8/16 1:10	32.4	
2019/8/16 1:20	32.3	
2019/8/16 1:30	32.3	
2019/8/16 1:40	32.3	
2019/8/16 1:50	32.2	
2019/8/16 2:00	32.2	1
2019/8/16 2:10	32.2	
2019/8/16 2:20	32.2	
2019/8/16 2:30	32.2	
2019/8/16 2:40	32.2	
2019/8/16 2:50	32.2	
2019/8/16 3:00	32.2	0
2019/8/16 3:10	32.1	
2019/8/16 3:20	32.2	
2019/8/16 3:30	32.1	
2019/8/16 3:40	32.1	
2019/8/16 3:50	32.0	
2019/8/16 4:00	32.0	0
2019/8/16 4:10	32.0	
2019/8/16 4:20	32.0	
2019/8/16 4:30	32.0	
2019/8/16 4:40	32.0	
2019/8/16 4:50	31.9	
2019/8/16 5:00	31.9	0
2019/8/16 5:10	31.9	
2019/8/16 5:20	31.9	
2019/8/16 5:30	31.9	
2019/8/16 5:40	31.8	
2019/8/16 5:50	31.8	
2019/8/16 6:00	31.8	0
2019/8/16 6:10	31.7	
2019/8/16 6:20	31.7	
2019/8/16 6:30	31.7	
2019/8/16 6:40	31.6	
2019/8/16 6:50	31.6	
2019/8/16 7:00	31.6	0
2019/8/16 7:10	31.6	
2019/8/16 7:20	31.6	
2019/8/16 7:30	31.5	
2019/8/16 7:40	31.5	
2019/8/16 7:50	31.5	
2019/8/16 8:00	31.5	0
2019/8/16 8:10	31.5	
2019/8/16 8:20	31.5	
2019/8/16 8:30	31.5	
2019/8/16 8:40	31.5	
2019/8/16 8:50	31.4	
2019/8/16 9:00	31.4	0
2019/8/16 9:10	31.4	
2019/8/16 9:20	31.4	
2019/8/16 9:30	31.4	
2019/8/16 9:40	31.4	
2019/8/16 9:50	31.3	
2019/8/16 10:00	31.4	0
2019/8/16 10:10	31.3	
2019/8/16 10:20	31.3	
2019/8/16 10:30	31.3	
2019/8/16 10:40	31.3	
2019/8/16 10:50	31.3	
2019/8/16 11:00	31.3	0
2019/8/16 11:10	31.2	
2019/8/16 11:20	31.3	
2019/8/16 11:30	31.2	
2019/8/16 11:40	31.2	
2019/8/16 11:50	31.2	
2019/8/16 12:00	31.2	0
2019/8/16 12:10	31.2	
2019/8/16 12:20	31.2	

観測地点 瀬戸石ダム下流 (水位)		
年/月/日 時:分	観測項目	
	水位(m)	雨量(mm/h)
2019/8/16 12:30	31.2	
2019/8/16 12:40	31.2	
2019/8/16 12:50	31.2	
2019/8/16 13:00	31.2	0
2019/8/16 13:10	31.1	
2019/8/16 13:20	31.1	
2019/8/16 13:30	31.1	
2019/8/16 13:40	31.1	
2019/8/16 13:50	31.1	
2019/8/16 14:00	31.1	0
2019/8/16 14:10	31.1	
2019/8/16 14:20	31.1	
2019/8/16 14:30	31.1	
2019/8/16 14:40	31.1	
2019/8/16 14:50	31.1	
2019/8/16 15:00	31.1	0
2019/8/16 15:10	31.1	
2019/8/16 15:20	31.0	
2019/8/16 15:30	31.0	
2019/8/16 15:40	31.0	
2019/8/16 15:50	31.0	
2019/8/16 16:00	31.0	0
2019/8/16 16:10	31.0	
2019/8/16 16:20	31.0	
2019/8/16 16:30	31.0	
2019/8/16 16:40	31.0	
2019/8/16 16:50	31.0	
2019/8/16 17:00	31.0	0
2019/8/16 17:10	31.0	
2019/8/16 17:20	31.0	
2019/8/16 17:30	31.0	
2019/8/16 17:40	30.9	
2019/8/16 17:50	30.9	
2019/8/16 18:00	30.9	0
2019/8/16 18:10	30.9	
2019/8/16 18:20	30.8	
2019/8/16 18:30	30.8	
2019/8/16 18:40	30.8	
2019/8/16 18:50	30.8	
2019/8/16 19:00	30.8	0
2019/8/16 19:10	30.8	
2019/8/16 19:20	30.8	
2019/8/16 19:30	30.8	
2019/8/16 19:40	30.8	
2019/8/16 19:50	30.8	
2019/8/16 20:00	30.8	0
2019/8/16 20:10	30.8	
2019/8/16 20:20	30.8	
2019/8/16 20:30	30.8	
2019/8/16 20:40	30.8	
2019/8/16 20:50	30.8	
2019/8/16 21:00	30.8	0
2019/8/16 21:10	30.7	
2019/8/16 21:20	30.7	
2019/8/16 21:30	30.7	
2019/8/16 21:40	30.7	
2019/8/16 21:50	30.7	
2019/8/16 22:00	30.7	0
2019/8/16 22:10	30.7	
2019/8/16 22:20	30.7	
2019/8/16 22:30	30.7	
2019/8/16 22:40	30.7	
2019/8/16 22:50	30.7	
2019/8/16 23:00	30.7	0
2019/8/16 23:10	30.7	
2019/8/16 23:20	30.6	
2019/8/16 23:30	30.6	
2019/8/16 23:40	30.6	
2019/8/16 23:50	30.6	

観測地点 瀬戸石ダム下流 (水位)		
年/月/日 時:分	観測項目	
	水位(m)	雨量(mm/h)
2019/8/17 0:00	30.6	0
2019/8/17 0:10	30.6	
2019/8/17 0:20	30.6	
2019/8/17 0:30	30.6	
2019/8/17 0:40	30.6	
2019/8/17 0:50	30.6	
2019/8/17 1:00	30.6	0
2019/8/17 1:10	30.6	
2019/8/17 1:20	30.6	
2019/8/17 1:30	30.6	
2019/8/17 1:40	30.6	
2019/8/17 1:50	30.6	
2019/8/17 2:00	30.6	0
2019/8/17 2:10	30.6	
2019/8/17 2:20	30.6	
2019/8/17 2:30	30.6	
2019/8/17 2:40	30.6	
2019/8/17 2:50	30.5	
2019/8/17 3:00	30.5	0
2019/8/17 3:10	30.6	
2019/8/17 3:20	30.5	
2019/8/17 3:30	30.5	
2019/8/17 3:40	30.5	
2019/8/17 3:50	30.6	
2019/8/17 4:00	30.5	0
2019/8/17 4:10	30.5	
2019/8/17 4:20	30.5	
2019/8/17 4:30	30.5	
2019/8/17 4:40	30.5	
2019/8/17 4:50	30.5	
2019/8/17 5:00	30.5	0
2019/8/17 5:10	30.5	
2019/8/17 5:20	30.5	
2019/8/17 5:30	30.6	
2019/8/17 5:40	30.6	
2019/8/17 5:50	30.5	
2019/8/17 6:00	30.5	0
2019/8/17 6:10	30.5	
2019/8/17 6:20	30.5	
2019/8/17 6:30	30.5	
2019/8/17 6:40	30.5	
2019/8/17 6:50	30.5	
2019/8/17 7:00	30.5	0
2019/8/17 7:10	30.5	
2019/8/17 7:20	30.5	
2019/8/17 7:30	30.5	
2019/8/17 7:40	30.5	
2019/8/17 7:50	30.5	
2019/8/17 8:00	30.5	0
2019/8/17 8:10	30.5	
2019/8/17 8:20	30.5	
2019/8/17 8:30	30.5	
2019/8/17 8:40	30.5	
2019/8/17 8:50	30.5	
2019/8/17 9:00	30.5	0
2019/8/17 9:10	30.5	
2019/8/17 9:20	30.5	
2019/8/17 9:30	30.5	
2019/8/17 9:40	30.4	
2019/8/17 9:50	30.5	
2019/8/17 10:00	30.5	0
2019/8/17 10:10	30.5	
2019/8/17 10:20	30.5	
2019/8/17 10:30	30.5	
2019/8/17 10:40	30.5	
2019/8/17 10:50	30.5	
2019/8/17 11:00	30.5	0
2019/8/17 11:10	30.5	
2019/8/17 11:20	30.5	

観測地点 瀬戸石ダム下流 (水位)		
年/月/日 時:分	観測項目	
	水位(m)	雨量(mm/h)
2019/8/17 11:30	30.5	
2019/8/17 11:40	30.4	
2019/8/17 11:50	30.4	
2019/8/17 12:00	30.4	0
2019/8/17 12:10	30.4	
2019/8/17 12:20	30.4	
2019/8/17 12:30	30.4	
2019/8/17 12:40	30.4	
2019/8/17 12:50	30.4	
2019/8/17 13:00	30.4	0
2019/8/17 13:10	30.4	
2019/8/17 13:20	30.4	
2019/8/17 13:30	30.4	
2019/8/17 13:40	30.4	
2019/8/17 13:50	30.4	
2019/8/17 14:00	30.4	0
2019/8/17 14:10	30.4	
2019/8/17 14:20	30.4	
2019/8/17 14:30	30.4	
2019/8/17 14:40	30.4	
2019/8/17 14:50	30.4	
2019/8/17 15:00	30.4	0
2019/8/17 15:10	30.4	
2019/8/17 15:20	30.4	
2019/8/17 15:30	30.4	
2019/8/17 15:40	30.4	
2019/8/17 15:50	30.4	
2019/8/17 16:00	30.4	0
2019/8/17 16:10	30.3	
2019/8/17 16:20	30.3	
2019/8/17 16:30	30.3	
2019/8/17 16:40	30.3	
2019/8/17 16:50	30.3	
2019/8/17 17:00	30.3	0
2019/8/17 17:10	30.3	
2019/8/17 17:20	30.3	
2019/8/17 17:30	30.3	
2019/8/17 17:40	30.3	
2019/8/17 17:50	30.3	
2019/8/17 18:00	30.3	0
2019/8/17 18:10	30.3	
2019/8/17 18:20	30.3	
2019/8/17 18:30	30.3	
2019/8/17 18:40	30.3	
2019/8/17 18:50	30.3	
2019/8/17 19:00	30.3	0
2019/8/17 19:10	30.3	
2019/8/17 19:20	30.3	
2019/8/17 19:30	30.3	
2019/8/17 19:40	30.3	
2019/8/17 19:50	30.3	
2019/8/17 20:00	30.3	0
2019/8/17 20:10	30.2	
2019/8/17 20:20	30.2	
2019/8/17 20:30	30.2	
2019/8/17 20:40	30.2	
2019/8/17 20:50	30.2	
2019/8/17 21:00	30.2	0
2019/8/17 21:10	30.2	
2019/8/17 21:20	30.2	
2019/8/17 21:30	30.2	
2019/8/17 21:40	30.2	
2019/8/17 21:50	30.2	
2019/8/17 22:00	30.2	0
2019/8/17 22:10	30.2	
2019/8/17 22:20	30.2	
2019/8/17 22:30	30.2	
2019/8/17 22:40	30.2	
2019/8/17 22:50	30.2	

観測地点 瀬戸石ダム下流 (水位)		
年/月/日 時:分	観測項目	
	水位(m)	雨量(mm/h)
2019/8/17 23:00	30.2	0
2019/8/17 23:10	30.2	
2019/8/17 23:20	30.2	
2019/8/17 23:30	30.2	
2019/8/17 23:40	30.2	
2019/8/17 23:50	30.2	
2019/8/18 0:00	30.2	0
2019/8/18 0:10	30.2	
2019/8/18 0:20	30.2	
2019/8/18 0:30	30.2	
2019/8/18 0:40	30.2	
2019/8/18 0:50	30.2	
2019/8/18 1:00	30.2	0
2019/8/18 1:10	30.2	
2019/8/18 1:20	30.2	
2019/8/18 1:30	30.2	
2019/8/18 1:40	30.2	
2019/8/18 1:50	30.2	
2019/8/18 2:00	30.2	0
2019/8/18 2:10	30.2	
2019/8/18 2:20	30.2	
2019/8/18 2:30	30.2	
2019/8/18 2:40	30.2	
2019/8/18 2:50	30.2	
2019/8/18 3:00	30.2	0
2019/8/18 3:10	30.2	
2019/8/18 3:20	30.2	
2019/8/18 3:30	30.2	
2019/8/18 3:40	30.2	
2019/8/18 3:50	30.2	
2019/8/18 4:00	30.2	0
2019/8/18 4:10	30.2	
2019/8/18 4:20	30.2	
2019/8/18 4:30	30.2	
2019/8/18 4:40	30.2	
2019/8/18 4:50	30.2	
2019/8/18 5:00	30.2	0
2019/8/18 5:10	30.2	
2019/8/18 5:20	30.2	
2019/8/18 5:30	30.2	
2019/8/18 5:40	30.2	
2019/8/18 5:50	30.2	
2019/8/18 6:00	30.2	0
2019/8/18 6:10	30.2	
2019/8/18 6:20	30.2	
2019/8/18 6:30	30.2	
2019/8/18 6:40	30.2	
2019/8/18 6:50	30.2	
2019/8/18 7:00	30.2	0
2019/8/18 7:10	30.2	
2019/8/18 7:20	30.2	
2019/8/18 7:30	30.2	
2019/8/18 7:40	30.2	
2019/8/18 7:50	30.2	
2019/8/18 8:00	30.2	0
2019/8/18 8:10	30.2	
2019/8/18 8:20	30.2	
2019/8/18 8:30	30.2	
2019/8/18 8:40	30.2	
2019/8/18 8:50	30.2	
2019/8/18 9:00	30.2	0
2019/8/18 9:10	30.2	
2019/8/18 9:20	30.2	
2019/8/18 9:30	30.2	
2019/8/18 9:40	30.2	
2019/8/18 9:50	30.2	
2019/8/18 10:00	30.2	0
2019/8/18 10:10	30.2	
2019/8/18 10:20	30.2	

観測地点 瀬戸石ダム下流 (水位)		
年/月/日 時:分	観測項目	
	水位(m)	雨量(mm/h)
2019/8/18 10:30	30.2	
2019/8/18 10:40	30.2	
2019/8/18 10:50	30.2	
2019/8/18 11:00	30.2	0
2019/8/18 11:10	30.2	
2019/8/18 11:20	30.2	
2019/8/18 11:30	30.2	
2019/8/18 11:40	30.2	
2019/8/18 11:50	30.2	
2019/8/18 12:00	30.2	0
2019/8/18 12:10	30.2	
2019/8/18 12:20	30.2	
2019/8/18 12:30	30.2	
2019/8/18 12:40	30.2	
2019/8/18 12:50	30.2	
2019/8/18 13:00	30.2	0
2019/8/18 13:10	30.2	
2019/8/18 13:20	30.2	
2019/8/18 13:30	30.2	
2019/8/18 13:40	30.2	
2019/8/18 13:50	30.2	
2019/8/18 14:00	30.2	0
2019/8/18 14:10	30.2	
2019/8/18 14:20	30.2	
2019/8/18 14:30	30.2	
2019/8/18 14:40	30.2	
2019/8/18 14:50	30.2	
2019/8/18 15:00	30.2	0
2019/8/18 15:10	30.2	
2019/8/18 15:20	30.2	
2019/8/18 15:30	30.2	
2019/8/18 15:40	30.2	
2019/8/18 15:50	30.2	
2019/8/18 16:00	30.2	0
2019/8/18 16:10	30.2	
2019/8/18 16:20	30.2	
2019/8/18 16:30	30.2	
2019/8/18 16:40	30.2	
2019/8/18 16:50	30.2	
2019/8/18 17:00	30.2	0
2019/8/18 17:10	30.2	
2019/8/18 17:20	30.2	
2019/8/18 17:30	30.2	
2019/8/18 17:40	30.2	
2019/8/18 17:50	30.2	
2019/8/18 18:00	30.2	0
2019/8/18 18:10	30.2	
2019/8/18 18:20	30.2	
2019/8/18 18:30	30.2	
2019/8/18 18:40	30.2	
2019/8/18 18:50	30.2	
2019/8/18 19:00	30.2	0
2019/8/18 19:10	30.2	
2019/8/18 19:20	30.2	
2019/8/18 19:30	30.2	
2019/8/18 19:40	30.2	
2019/8/18 19:50	30.2	
2019/8/18 20:00	30.1	0
2019/8/18 20:10	30.1	
2019/8/18 20:20	30.1	
2019/8/18 20:30	30.1	
2019/8/18 20:40	30.1	
2019/8/18 20:50	30.1	
2019/8/18 21:00	30.1	0
2019/8/18 21:10	30.1	
2019/8/18 21:20	30.1	
2019/8/18 21:30	30.1	
2019/8/18 21:40	30.1	
2019/8/18 21:50	30.1	

観測地点 瀬戸石ダム下流 (水位)		
年/月/日 時:分	観測項目	
	水位(m)	雨量(mm/h)
2019/8/18 22:00	30.1	0
2019/8/18 22:10	30.1	
2019/8/18 22:20	30.0	
2019/8/18 22:30	30.0	
2019/8/18 22:40	30.0	
2019/8/18 22:50	30.1	
2019/8/18 23:00	30.0	0
2019/8/18 23:10	30.1	
2019/8/18 23:20	30.0	
2019/8/18 23:30	30.0	
2019/8/18 23:40	30.0	
2019/8/18 23:50	30.1	
2019/8/19 0:00	30.1	0
2019/8/19 0:10	30.0	
2019/8/19 0:20	30.0	
2019/8/19 0:30	30.0	
2019/8/19 0:40	30.0	
2019/8/19 0:50	30.0	
2019/8/19 1:00	30.0	0
2019/8/19 1:10	30.0	
2019/8/19 1:20	30.0	
2019/8/19 1:30	30.0	
2019/8/19 1:40	30.0	
2019/8/19 1:50	30.0	
2019/8/19 2:00	30.0	0
2019/8/19 2:10	30.0	
2019/8/19 2:20	30.0	
2019/8/19 2:30	30.0	
2019/8/19 2:40	30.0	
2019/8/19 2:50	30.0	
2019/8/19 3:00	30.0	2
2019/8/19 3:10	30.0	
2019/8/19 3:20	30.0	
2019/8/19 3:30	30.0	
2019/8/19 3:40	30.0	
2019/8/19 3:50	30.0	
2019/8/19 4:00	30.0	1
2019/8/19 4:10	30.0	
2019/8/19 4:20	30.0	
2019/8/19 4:30	30.0	
2019/8/19 4:40	30.0	
2019/8/19 4:50	30.0	
2019/8/19 5:00	30.0	0
2019/8/19 5:10	30.0	
2019/8/19 5:20	30.0	
2019/8/19 5:30	30.0	
2019/8/19 5:40	30.0	
2019/8/19 5:50	30.0	
2019/8/19 6:00	30.0	1
2019/8/19 6:10	30.0	
2019/8/19 6:20	30.0	
2019/8/19 6:30	30.0	
2019/8/19 6:40	30.0	
2019/8/19 6:50	30.0	
2019/8/19 7:00	30.0	0
2019/8/19 7:10	30.0	
2019/8/19 7:20	30.0	
2019/8/19 7:30	30.0	
2019/8/19 7:40	30.0	
2019/8/19 7:50	30.0	
2019/8/19 8:00	30.0	1
2019/8/19 8:10	30.0	
2019/8/19 8:20	30.0	
2019/8/19 8:30	30.0	
2019/8/19 8:40	30.0	
2019/8/19 8:50	30.0	
2019/8/19 9:00	30.0	1
2019/8/19 9:10	30.0	
2019/8/19 9:20	30.0	



観測地点 瀬戸石ダム下流 (水位)		
年/月/日 時:分	観測項目	
	水位(m)	雨量(mm/h)
2019/8/19 9:30	30.0	
2019/8/19 9:40	30.0	
2019/8/19 9:50	30.0	
2019/8/19 10:00	30.0	1
2019/8/19 10:10	30.0	
2019/8/19 10:20	30.0	
2019/8/19 10:30	30.0	
2019/8/19 10:40	30.0	
2019/8/19 10:50	30.0	
2019/8/19 11:00	30.0	0
2019/8/19 11:10		
2019/8/19 11:20		
2019/8/19 11:30		
2019/8/19 11:40		
2019/8/19 11:50		
2019/8/19 12:00		0
2019/8/19 12:10	30.1	
2019/8/19 12:20	30.1	
2019/8/19 12:30	30.1	
2019/8/19 12:40	30.1	
2019/8/19 12:50	30.1	
2019/8/19 13:00	30.1	0
2019/8/19 13:10	30.1	
2019/8/19 13:20	30.0	
2019/8/19 13:30	30.1	
2019/8/19 13:40	30.1	
2019/8/19 13:50	30.1	
2019/8/19 14:00	30.1	0
2019/8/19 14:10	30.2	
2019/8/19 14:20	30.2	
2019/8/19 14:30	30.2	
2019/8/19 14:40	30.2	
2019/8/19 14:50	30.2	
2019/8/19 15:00	30.2	0
2019/8/19 15:10	30.2	
2019/8/19 15:20	30.2	
2019/8/19 15:30	30.2	
2019/8/19 15:40	30.2	
2019/8/19 15:50	30.2	
2019/8/19 16:00	30.2	1
2019/8/19 16:10	30.2	
2019/8/19 16:20	30.2	
2019/8/19 16:30	30.2	
2019/8/19 16:40	30.2	
2019/8/19 16:50	30.2	
2019/8/19 17:00	30.2	0
2019/8/19 17:10	30.2	
2019/8/19 17:20	30.1	
2019/8/19 17:30	30.2	
2019/8/19 17:40	30.2	
2019/8/19 17:50	30.2	
2019/8/19 18:00	30.2	0
2019/8/19 18:10	30.2	
2019/8/19 18:20	30.2	
2019/8/19 18:30	30.2	
2019/8/19 18:40	30.2	
2019/8/19 18:50	30.2	
2019/8/19 19:00	30.2	9
2019/8/19 19:10	30.2	
2019/8/19 19:20	30.2	
2019/8/19 19:30	30.2	
2019/8/19 19:40	30.1	
2019/8/19 19:50	30.2	
2019/8/19 20:00	30.2	1
2019/8/19 20:10	30.2	
2019/8/19 20:20	30.2	
2019/8/19 20:30	30.2	
2019/8/19 20:40	30.2	
2019/8/19 20:50	30.2	

観測地点 瀬戸石ダム下流 (水位)		
年/月/日 時:分	観測項目	
	水位(m)	雨量(mm/h)
2019/8/19 21:00	30.2	0
2019/8/19 21:10	30.1	
2019/8/19 21:20	30.2	
2019/8/19 21:30	30.2	
2019/8/19 21:40	30.1	
2019/8/19 21:50	30.2	
2019/8/19 22:00	30.1	0
2019/8/19 22:10	30.1	
2019/8/19 22:20	30.1	
2019/8/19 22:30	30.0	
2019/8/19 22:40	30.1	
2019/8/19 22:50	30.0	
2019/8/19 23:00	30.0	0
2019/8/19 23:10	30.0	
2019/8/19 23:20	30.0	
2019/8/19 23:30	30.0	
2019/8/19 23:40	30.0	
2019/8/19 23:50	30.0	
2019/8/20 0:00	30.0	0
2019/8/20 0:10	30.0	
2019/8/20 0:20	30.0	
2019/8/20 0:30	30.0	
2019/8/20 0:40	30.0	
2019/8/20 0:50	30.0	
2019/8/20 1:00	30.0	0
2019/8/20 1:10	30.0	
2019/8/20 1:20	30.0	
2019/8/20 1:30	30.0	
2019/8/20 1:40	30.0	
2019/8/20 1:50	30.0	
2019/8/20 2:00	30.0	0
2019/8/20 2:10	30.0	
2019/8/20 2:20	30.0	
2019/8/20 2:30	30.0	
2019/8/20 2:40	30.0	
2019/8/20 2:50	30.0	
2019/8/20 3:00	30.0	0
2019/8/20 3:10	30.0	
2019/8/20 3:20	30.0	
2019/8/20 3:30	30.0	
2019/8/20 3:40	30.0	
2019/8/20 3:50	30.0	
2019/8/20 4:00	30.0	1
2019/8/20 4:10	30.0	
2019/8/20 4:20	30.0	
2019/8/20 4:30	30.0	
2019/8/20 4:40	30.0	
2019/8/20 4:50	30.0	
2019/8/20 5:00	30.0	1
2019/8/20 5:10	30.0	
2019/8/20 5:20	30.0	
2019/8/20 5:30	30.0	
2019/8/20 5:40	30.0	
2019/8/20 5:50	30.0	
2019/8/20 6:00	30.0	0
2019/8/20 6:10	30.0	
2019/8/20 6:20	30.0	
2019/8/20 6:30	30.0	
2019/8/20 6:40	30.0	
2019/8/20 6:50	30.0	
2019/8/20 7:00	30.0	1
2019/8/20 7:10	30.0	
2019/8/20 7:20	30.0	
2019/8/20 7:30	29.9	
2019/8/20 7:40	29.9	
2019/8/20 7:50	30.0	
2019/8/20 8:00	30.0	4
2019/8/20 8:10	30.0	
2019/8/20 8:20	30.0	

観測地点 瀬戸石ダム下流 (水位)		
年/月/日 時:分	観測項目	
	水位(m)	雨量(mm/h)
2019/8/20 8:30	30.0	
2019/8/20 8:40	30.0	
2019/8/20 8:50	30.0	
2019/8/20 9:00	30.0	4
2019/8/20 9:10	30.1	
2019/8/20 9:20	30.2	
2019/8/20 9:30	30.1	
2019/8/20 9:40	30.1	
2019/8/20 9:50	30.2	
2019/8/20 10:00	30.2	1
2019/8/20 10:10	30.2	
2019/8/20 10:20	30.2	
2019/8/20 10:30	30.2	
2019/8/20 10:40	30.2	
2019/8/20 10:50	30.2	
2019/8/20 11:00	30.2	0
2019/8/20 11:10	30.2	
2019/8/20 11:20	30.2	
2019/8/20 11:30	30.2	
2019/8/20 11:40	30.2	
2019/8/20 11:50	30.2	
2019/8/20 12:00	30.2	0
2019/8/20 12:10	30.2	
2019/8/20 12:20	30.2	
2019/8/20 12:30	30.2	
2019/8/20 12:40	30.2	
2019/8/20 12:50	30.2	
2019/8/20 13:00	30.2	0
2019/8/20 13:10	30.2	
2019/8/20 13:20	30.2	
2019/8/20 13:30	30.2	
2019/8/20 13:40	30.2	
2019/8/20 13:50	30.2	
2019/8/20 14:00	30.2	0
2019/8/20 14:10	30.2	
2019/8/20 14:20	30.2	
2019/8/20 14:30	30.2	
2019/8/20 14:40	30.2	
2019/8/20 14:50	30.2	
2019/8/20 15:00	30.2	0
2019/8/20 15:10	30.2	
2019/8/20 15:20	30.2	
2019/8/20 15:30	30.2	
2019/8/20 15:40	30.2	
2019/8/20 15:50	30.2	
2019/8/20 16:00	30.3	0
2019/8/20 16:10	30.3	
2019/8/20 16:20	30.3	
2019/8/20 16:30	30.3	
2019/8/20 16:40	30.2	
2019/8/20 16:50	30.3	
2019/8/20 17:00	30.3	0
2019/8/20 17:10	30.3	
2019/8/20 17:20	30.3	
2019/8/20 17:30	30.3	
2019/8/20 17:40	30.3	
2019/8/20 17:50	30.3	
2019/8/20 18:00	30.3	0
2019/8/20 18:10	30.3	
2019/8/20 18:20	30.3	
2019/8/20 18:30	30.3	
2019/8/20 18:40	30.3	
2019/8/20 18:50	30.4	
2019/8/20 19:00	30.3	0
2019/8/20 19:10	30.3	
2019/8/20 19:20	30.3	
2019/8/20 19:30	30.3	
2019/8/20 19:40	30.3	
2019/8/20 19:50	30.3	

観測地点 瀬戸石ダム下流 (水位)		
年/月/日 時:分	観測項目	
	水位(m)	雨量(mm/h)
2019/8/20 20:00	30.2	0
2019/8/20 20:10	30.2	
2019/8/20 20:20	30.2	
2019/8/20 20:30	30.2	
2019/8/20 20:40	30.2	
2019/8/20 20:50	30.2	
2019/8/20 21:00	30.2	0
2019/8/20 21:10	30.2	
2019/8/20 21:20	30.2	
2019/8/20 21:30	30.2	
2019/8/20 21:40	30.2	
2019/8/20 21:50	30.2	
2019/8/20 22:00	30.2	0
2019/8/20 22:10	30.2	
2019/8/20 22:20	30.2	
2019/8/20 22:30	30.2	
2019/8/20 22:40	30.2	
2019/8/20 22:50	30.2	
2019/8/20 23:00	30.2	0
2019/8/20 23:10	30.2	
2019/8/20 23:20	30.2	
2019/8/20 23:30	30.2	
2019/8/20 23:40	30.2	
2019/8/20 23:50	30.2	
2019/8/21 0:00	30.2	0
2019/8/21 0:10	30.2	
2019/8/21 0:20	30.2	
2019/8/21 0:30	30.2	
2019/8/21 0:40	30.2	
2019/8/21 0:50	30.2	
2019/8/21 1:00	30.2	0
2019/8/21 1:10	30.2	
2019/8/21 1:20	30.2	
2019/8/21 1:30	30.2	
2019/8/21 1:40	30.2	
2019/8/21 1:50	30.2	
2019/8/21 2:00	30.2	0
2019/8/21 2:10	30.2	
2019/8/21 2:20	30.2	
2019/8/21 2:30	30.2	
2019/8/21 2:40	30.2	
2019/8/21 2:50	30.2	
2019/8/21 3:00	30.2	0
2019/8/21 3:10	30.2	
2019/8/21 3:20	30.2	
2019/8/21 3:30	30.2	
2019/8/21 3:40	30.2	
2019/8/21 3:50	30.2	
2019/8/21 4:00	30.2	0
2019/8/21 4:10	30.2	
2019/8/21 4:20	30.2	
2019/8/21 4:30	30.2	
2019/8/21 4:40	30.2	
2019/8/21 4:50	30.2	
2019/8/21 5:00	30.2	0
2019/8/21 5:10	30.2	
2019/8/21 5:20	30.2	
2019/8/21 5:30	30.2	
2019/8/21 5:40	30.2	
2019/8/21 5:50	30.2	
2019/8/21 6:00	30.2	0
2019/8/21 6:10	30.2	
2019/8/21 6:20	30.2	
2019/8/21 6:30	30.2	
2019/8/21 6:40	30.2	
2019/8/21 6:50	30.2	
2019/8/21 7:00	30.2	0
2019/8/21 7:10	30.2	
2019/8/21 7:20	30.2	

観測地点 瀬戸石ダム下流 (水位)		
年/月/日 時:分	観測項目	
	水位(m)	雨量(mm/h)
2019/8/21 7:30	30.2	
2019/8/21 7:40	30.2	
2019/8/21 7:50	30.2	
2019/8/21 8:00	30.2	0
2019/8/21 8:10	30.2	
2019/8/21 8:20	30.2	
2019/8/21 8:30	30.2	
2019/8/21 8:40	30.1	
2019/8/21 8:50	30.0	
2019/8/21 9:00	30.0	0
2019/8/21 9:10	30.0	
2019/8/21 9:20	30.0	
2019/8/21 9:30	30.0	
2019/8/21 9:40	30.0	
2019/8/21 9:50	30.0	
2019/8/21 10:00	30.0	0
2019/8/21 10:10	30.0	
2019/8/21 10:20	30.0	
2019/8/21 10:30	30.0	
2019/8/21 10:40	30.0	
2019/8/21 10:50	30.0	
2019/8/21 11:00	30.0	0
2019/8/21 11:10	30.0	
2019/8/21 11:20	30.0	
2019/8/21 11:30	30.0	
2019/8/21 11:40	30.0	
2019/8/21 11:50	30.0	
2019/8/21 12:00	30.0	0
2019/8/21 12:10	30.0	
2019/8/21 12:20	30.0	
2019/8/21 12:30	30.0	
2019/8/21 12:40	30.0	
2019/8/21 12:50	30.0	
2019/8/21 13:00	30.0	0
2019/8/21 13:10	30.0	
2019/8/21 13:20	30.0	
2019/8/21 13:30	30.0	
2019/8/21 13:40	30.0	
2019/8/21 13:50	30.0	
2019/8/21 14:00	30.0	0
2019/8/21 14:10	30.0	
2019/8/21 14:20	30.0	
2019/8/21 14:30	30.0	
2019/8/21 14:40	30.0	
2019/8/21 14:50	30.0	
2019/8/21 15:00	30.0	0
2019/8/21 15:10	30.0	
2019/8/21 15:20	30.0	
2019/8/21 15:30	30.0	
2019/8/21 15:40	30.0	
2019/8/21 15:50	29.9	
2019/8/21 16:00	29.9	0
2019/8/21 16:10	29.9	
2019/8/21 16:20	29.9	
2019/8/21 16:30	29.9	
2019/8/21 16:40	29.9	
2019/8/21 16:50	29.9	
2019/8/21 17:00	29.9	0
2019/8/21 17:10	29.9	
2019/8/21 17:20	29.9	
2019/8/21 17:30	29.9	
2019/8/21 17:40	29.9	
2019/8/21 17:50	29.9	
2019/8/21 18:00	29.9	0
2019/8/21 18:10	29.9	
2019/8/21 18:20	29.9	
2019/8/21 18:30	29.9	
2019/8/21 18:40	29.9	
2019/8/21 18:50	29.9	

観測地点 瀬戸石ダム下流 (水位)		
年/月/日 時:分	観測項目	
	水位(m)	雨量(mm/h)
2019/8/21 19:00	29.9	0
2019/8/21 19:10	29.9	
2019/8/21 19:20	29.9	
2019/8/21 19:30	29.9	
2019/8/21 19:40	29.9	
2019/8/21 19:50	29.9	
2019/8/21 20:00	29.9	0
2019/8/21 20:10	29.9	
2019/8/21 20:20	29.9	
2019/8/21 20:30	29.9	
2019/8/21 20:40	29.9	
2019/8/21 20:50	29.9	
2019/8/21 21:00	29.9	0
2019/8/21 21:10	29.9	
2019/8/21 21:20	29.9	
2019/8/21 21:30	29.9	
2019/8/21 21:40	29.9	
2019/8/21 21:50	29.9	
2019/8/21 22:00	29.9	0
2019/8/21 22:10	29.9	
2019/8/21 22:20	29.9	
2019/8/21 22:30	29.9	
2019/8/21 22:40	29.9	
2019/8/21 22:50	29.9	
2019/8/21 23:00	29.9	0
2019/8/21 23:10	29.9	
2019/8/21 23:20	29.9	
2019/8/21 23:30	29.9	
2019/8/21 23:40	29.9	
2019/8/21 23:50	29.9	
2019/8/22 0:00	29.9	0
2019/8/22 0:10	29.9	
2019/8/22 0:20	29.9	
2019/8/22 0:30	29.9	
2019/8/22 0:40	29.9	
2019/8/22 0:50	29.9	
2019/8/22 1:00	29.9	0
2019/8/22 1:10	29.9	
2019/8/22 1:20	29.9	
2019/8/22 1:30	29.9	
2019/8/22 1:40	29.9	
2019/8/22 1:50	29.9	
2019/8/22 2:00	29.9	0
2019/8/22 2:10	29.9	
2019/8/22 2:20	29.9	
2019/8/22 2:30	29.8	
2019/8/22 2:40	29.9	
2019/8/22 2:50	29.9	
2019/8/22 3:00	29.9	0
2019/8/22 3:10	29.9	
2019/8/22 3:20	29.9	
2019/8/22 3:30	29.8	
2019/8/22 3:40	29.9	
2019/8/22 3:50	29.9	
2019/8/22 4:00	29.9	0
2019/8/22 4:10	29.9	
2019/8/22 4:20	29.8	
2019/8/22 4:30	29.8	
2019/8/22 4:40	29.8	
2019/8/22 4:50	29.8	
2019/8/22 5:00	29.8	0
2019/8/22 5:10	29.8	
2019/8/22 5:20	29.8	
2019/8/22 5:30	29.8	
2019/8/22 5:40	29.8	
2019/8/22 5:50	29.8	
2019/8/22 6:00	29.8	0
2019/8/22 6:10	29.8	
2019/8/22 6:20	29.8	

観測地点 瀬戸石ダム下流 (水位)		
年/月/日 時:分	観測項目	
	水位(m)	雨量(mm/h)
2019/8/22 6:30	29.8	
2019/8/22 6:40	29.8	
2019/8/22 6:50	29.8	
2019/8/22 7:00	29.8	0
2019/8/22 7:10	29.8	
2019/8/22 7:20	29.8	
2019/8/22 7:30	29.8	
2019/8/22 7:40	29.8	
2019/8/22 7:50	29.8	
2019/8/22 8:00	29.8	0
2019/8/22 8:10	29.8	
2019/8/22 8:20	29.8	
2019/8/22 8:30	29.8	
2019/8/22 8:40	29.8	
2019/8/22 8:50	29.8	
2019/8/22 9:00	29.8	0
2019/8/22 9:10	29.8	
2019/8/22 9:20	29.8	
2019/8/22 9:30	29.8	
2019/8/22 9:40	29.8	
2019/8/22 9:50	29.8	
2019/8/22 10:00	29.8	0
2019/8/22 10:10	29.8	
2019/8/22 10:20	29.8	
2019/8/22 10:30	29.8	
2019/8/22 10:40	29.8	
2019/8/22 10:50	29.8	
2019/8/22 11:00	29.8	0
2019/8/22 11:10	29.8	
2019/8/22 11:20	29.8	
2019/8/22 11:30	29.8	
2019/8/22 11:40	29.8	
2019/8/22 11:50	29.8	
2019/8/22 12:00	29.8	0
2019/8/22 12:10	29.8	
2019/8/22 12:20	29.8	
2019/8/22 12:30	29.8	
2019/8/22 12:40	29.8	
2019/8/22 12:50	29.8	
2019/8/22 13:00	29.8	1
2019/8/22 13:10	29.8	
2019/8/22 13:20	29.8	
2019/8/22 13:30	29.8	
2019/8/22 13:40	29.8	
2019/8/22 13:50	29.8	
2019/8/22 14:00	29.8	0
2019/8/22 14:10	29.8	
2019/8/22 14:20	29.8	
2019/8/22 14:30	29.8	
2019/8/22 14:40	29.8	
2019/8/22 14:50	29.8	
2019/8/22 15:00	29.8	0
2019/8/22 15:10	29.8	
2019/8/22 15:20	29.8	
2019/8/22 15:30	29.8	
2019/8/22 15:40	29.8	
2019/8/22 15:50	29.8	
2019/8/22 16:00	29.8	0
2019/8/22 16:10	29.8	
2019/8/22 16:20	29.8	
2019/8/22 16:30	29.8	
2019/8/22 16:40	29.8	
2019/8/22 16:50	29.8	
2019/8/22 17:00	29.8	0
2019/8/22 17:10	29.8	
2019/8/22 17:20	29.8	
2019/8/22 17:30	29.8	
2019/8/22 17:40	29.8	
2019/8/22 17:50	29.8	

観測地点 瀬戸石ダム下流 (水位)		
年/月/日 時:分	観測項目	
	水位(m)	雨量(mm/h)
2019/8/22 18:00	29.8	0
2019/8/22 18:10	29.8	
2019/8/22 18:20	29.8	
2019/8/22 18:30	29.8	
2019/8/22 18:40	29.8	
2019/8/22 18:50	29.8	
2019/8/22 19:00	29.8	0
2019/8/22 19:10	29.8	
2019/8/22 19:20	29.8	
2019/8/22 19:30	29.8	
2019/8/22 19:40	29.8	
2019/8/22 19:50	29.8	
2019/8/22 20:00	29.8	0
2019/8/22 20:10	29.8	
2019/8/22 20:20	29.8	
2019/8/22 20:30	29.8	
2019/8/22 20:40	29.8	
2019/8/22 20:50	29.8	
2019/8/22 21:00	29.8	0
2019/8/22 21:10	29.8	
2019/8/22 21:20	29.8	
2019/8/22 21:30	29.8	
2019/8/22 21:40	29.8	
2019/8/22 21:50	29.8	
2019/8/22 22:00	29.8	0
2019/8/22 22:10	29.8	
2019/8/22 22:20	29.8	
2019/8/22 22:30	29.8	
2019/8/22 22:40	29.8	
2019/8/22 22:50	29.8	
2019/8/22 23:00	29.8	0
2019/8/22 23:10	29.8	
2019/8/22 23:20	29.8	
2019/8/22 23:30	29.8	
2019/8/22 23:40	29.8	
2019/8/22 23:50	29.8	
2019/8/23 0:00	29.8	0
2019/8/23 0:10	29.8	
2019/8/23 0:20	29.8	
2019/8/23 0:30	29.8	
2019/8/23 0:40	29.8	
2019/8/23 0:50	29.8	
2019/8/23 1:00	29.8	0
2019/8/23 1:10	29.8	
2019/8/23 1:20	29.8	
2019/8/23 1:30	29.8	
2019/8/23 1:40	29.8	
2019/8/23 1:50	29.8	
2019/8/23 2:00	29.8	1
2019/8/23 2:10	29.8	
2019/8/23 2:20	29.8	
2019/8/23 2:30	29.8	
2019/8/23 2:40	29.8	
2019/8/23 2:50	29.8	
2019/8/23 3:00	29.8	0
2019/8/23 3:10	29.8	
2019/8/23 3:20	29.8	
2019/8/23 3:30	29.8	
2019/8/23 3:40	29.8	
2019/8/23 3:50	29.8	
2019/8/23 4:00	29.8	0
2019/8/23 4:10	29.8	
2019/8/23 4:20	29.8	
2019/8/23 4:30	29.8	
2019/8/23 4:40	29.8	
2019/8/23 4:50	29.8	
2019/8/23 5:00	29.8	2
2019/8/23 5:10	29.8	
2019/8/23 5:20	29.8	



観測地点 瀬戸石ダム下流 (水位)		
年/月/日 時:分	観測項目	
	水位(m)	雨量(mm/h)
2019/8/23 5:30	29.8	
2019/8/23 5:40	29.8	
2019/8/23 5:50	29.8	
2019/8/23 6:00	29.8	0
2019/8/23 6:10	29.8	
2019/8/23 6:20	29.8	
2019/8/23 6:30	29.8	
2019/8/23 6:40	29.8	
2019/8/23 6:50	29.8	
2019/8/23 7:00	29.8	4
2019/8/23 7:10	29.8	
2019/8/23 7:20	29.8	
2019/8/23 7:30	29.8	
2019/8/23 7:40	29.8	
2019/8/23 7:50	29.8	
2019/8/23 8:00	29.8	2
2019/8/23 8:10	29.8	
2019/8/23 8:20	29.8	
2019/8/23 8:30	29.8	
2019/8/23 8:40	29.8	
2019/8/23 8:50	29.8	
2019/8/23 9:00	29.8	12
2019/8/23 9:10	29.8	
2019/8/23 9:20	29.8	
2019/8/23 9:30	29.8	
2019/8/23 9:40	29.9	
2019/8/23 9:50	30.0	
2019/8/23 10:00	30.0	8
2019/8/23 10:10	30.0	
2019/8/23 10:20	30.0	
2019/8/23 10:30	30.0	
2019/8/23 10:40	30.1	
2019/8/23 10:50	30.1	
2019/8/23 11:00	30.2	3
2019/8/23 11:10	30.1	
2019/8/23 11:20	30.1	
2019/8/23 11:30	30.2	
2019/8/23 11:40	30.2	
2019/8/23 11:50	30.2	
2019/8/23 12:00	30.2	2
2019/8/23 12:10	30.2	
2019/8/23 12:20	30.2	
2019/8/23 12:30	30.1	
2019/8/23 12:40	30.2	
2019/8/23 12:50	30.2	
2019/8/23 13:00	30.2	2
2019/8/23 13:10	30.1	
2019/8/23 13:20	30.2	
2019/8/23 13:30	30.2	
2019/8/23 13:40	30.2	
2019/8/23 13:50	30.2	
2019/8/23 14:00	30.2	0
2019/8/23 14:10	30.2	
2019/8/23 14:20	30.2	
2019/8/23 14:30	30.2	
2019/8/23 14:40	30.2	
2019/8/23 14:50	30.2	
2019/8/23 15:00	30.2	0
2019/8/23 15:10	30.2	
2019/8/23 15:20	30.2	
2019/8/23 15:30	30.2	
2019/8/23 15:40	30.2	
2019/8/23 15:50	30.2	
2019/8/23 16:00	30.2	0
2019/8/23 16:10	30.2	
2019/8/23 16:20	30.2	
2019/8/23 16:30	30.2	
2019/8/23 16:40	30.2	
2019/8/23 16:50	30.2	

観測地点 瀬戸石ダム下流 (水位)		
年/月/日 時:分	観測項目	
	水位(m)	雨量(mm/h)
2019/8/23 17:00	30.2	0
2019/8/23 17:10	30.3	
2019/8/23 17:20	30.3	
2019/8/23 17:30	30.3	
2019/8/23 17:40	30.4	
2019/8/23 17:50	30.4	
2019/8/23 18:00	30.4	0
2019/8/23 18:10	30.4	
2019/8/23 18:20	30.5	
2019/8/23 18:30	30.5	
2019/8/23 18:40	30.5	
2019/8/23 18:50	30.5	
2019/8/23 19:00	30.5	0
2019/8/23 19:10	30.5	
2019/8/23 19:20	30.5	
2019/8/23 19:30	30.5	
2019/8/23 19:40	30.5	
2019/8/23 19:50	30.5	
2019/8/23 20:00	30.5	1
2019/8/23 20:10	30.5	
2019/8/23 20:20	30.5	
2019/8/23 20:30	30.5	
2019/8/23 20:40	30.5	
2019/8/23 20:50	30.5	
2019/8/23 21:00	30.5	0
2019/8/23 21:10	30.5	
2019/8/23 21:20	30.5	
2019/8/23 21:30	30.5	
2019/8/23 21:40	30.5	
2019/8/23 21:50	30.5	
2019/8/23 22:00	30.5	0
2019/8/23 22:10	30.5	
2019/8/23 22:20	30.5	
2019/8/23 22:30	30.5	
2019/8/23 22:40	30.5	
2019/8/23 22:50	30.5	
2019/8/23 23:00	30.5	0
2019/8/23 23:10	30.5	
2019/8/23 23:20	30.5	
2019/8/23 23:30	30.5	
2019/8/23 23:40	30.5	
2019/8/23 23:50	30.5	
2019/8/24 0:00	30.5	0
2019/8/24 0:10	30.5	
2019/8/24 0:20	30.5	
2019/8/24 0:30	30.5	
2019/8/24 0:40	30.5	
2019/8/24 0:50	30.5	
2019/8/24 1:00	30.5	0
2019/8/24 1:10	30.5	
2019/8/24 1:20	30.5	
2019/8/24 1:30	30.5	
2019/8/24 1:40	30.5	
2019/8/24 1:50	30.5	
2019/8/24 2:00	30.5	0
2019/8/24 2:10	30.5	
2019/8/24 2:20	30.5	
2019/8/24 2:30	30.5	
2019/8/24 2:40	30.5	
2019/8/24 2:50	30.5	
2019/8/24 3:00	30.5	0
2019/8/24 3:10	30.5	
2019/8/24 3:20	30.5	
2019/8/24 3:30	30.5	
2019/8/24 3:40	30.5	
2019/8/24 3:50	30.5	
2019/8/24 4:00	30.5	0
2019/8/24 4:10	30.5	
2019/8/24 4:20	30.5	

観測地点 瀬戸石ダム下流 (水位)		
年/月/日 時:分	観測項目	
	水位(m)	雨量(mm/h)
2019/8/24 4:30	30.5	
2019/8/24 4:40	30.5	
2019/8/24 4:50	30.5	
2019/8/24 5:00	30.5	0
2019/8/24 5:10	30.5	
2019/8/24 5:20	30.5	
2019/8/24 5:30	30.5	
2019/8/24 5:40	30.5	
2019/8/24 5:50	30.5	
2019/8/24 6:00	30.5	0
2019/8/24 6:10	30.4	
2019/8/24 6:20	30.4	
2019/8/24 6:30	30.4	
2019/8/24 6:40	30.4	
2019/8/24 6:50	30.4	
2019/8/24 7:00	30.4	0
2019/8/24 7:10	30.4	
2019/8/24 7:20	30.4	
2019/8/24 7:30	30.4	
2019/8/24 7:40	30.4	
2019/8/24 7:50	30.4	
2019/8/24 8:00	30.4	0
2019/8/24 8:10	30.4	
2019/8/24 8:20	30.4	
2019/8/24 8:30	30.4	
2019/8/24 8:40	30.4	
2019/8/24 8:50	30.4	
2019/8/24 9:00	30.4	0
2019/8/24 9:10	30.4	
2019/8/24 9:20	30.4	
2019/8/24 9:30	30.3	
2019/8/24 9:40	30.3	
2019/8/24 9:50	30.4	
2019/8/24 10:00	30.4	0
2019/8/24 10:10	30.4	
2019/8/24 10:20	30.3	
2019/8/24 10:30	30.4	
2019/8/24 10:40	30.4	
2019/8/24 10:50	30.3	
2019/8/24 11:00	30.3	0
2019/8/24 11:10	30.3	
2019/8/24 11:20	30.4	
2019/8/24 11:30	30.4	
2019/8/24 11:40	30.4	
2019/8/24 11:50	30.4	
2019/8/24 12:00	30.4	1
2019/8/24 12:10	30.4	
2019/8/24 12:20	30.4	
2019/8/24 12:30	30.4	
2019/8/24 12:40	30.4	
2019/8/24 12:50	30.5	
2019/8/24 13:00	30.5	1
2019/8/24 13:10	30.6	
2019/8/24 13:20	30.6	
2019/8/24 13:30	30.7	
2019/8/24 13:40	30.7	
2019/8/24 13:50	30.7	
2019/8/24 14:00	30.8	0
2019/8/24 14:10	30.8	
2019/8/24 14:20	30.8	
2019/8/24 14:30	30.7	
2019/8/24 14:40	30.8	
2019/8/24 14:50	30.8	
2019/8/24 15:00	30.7	0
2019/8/24 15:10	30.7	
2019/8/24 15:20	30.7	
2019/8/24 15:30	30.7	
2019/8/24 15:40	30.7	
2019/8/24 15:50	30.6	

観測地点 瀬戸石ダム下流 (水位)		
年/月/日 時:分	観測項目	
	水位(m)	雨量(mm/h)
2019/8/24 16:00	30.6	4
2019/8/24 16:10	30.6	
2019/8/24 16:20	30.6	
2019/8/24 16:30	30.6	
2019/8/24 16:40	30.6	
2019/8/24 16:50	30.6	
2019/8/24 17:00	30.6	0
2019/8/24 17:10	30.5	
2019/8/24 17:20	30.5	
2019/8/24 17:30	30.5	
2019/8/24 17:40	30.5	
2019/8/24 17:50	30.5	
2019/8/24 18:00	30.6	0
2019/8/24 18:10	30.5	
2019/8/24 18:20	30.5	
2019/8/24 18:30	30.5	
2019/8/24 18:40	30.4	
2019/8/24 18:50	30.5	
2019/8/24 19:00	30.4	0
2019/8/24 19:10	30.5	
2019/8/24 19:20	30.4	
2019/8/24 19:30	30.5	
2019/8/24 19:40	30.5	
2019/8/24 19:50	30.5	
2019/8/24 20:00	30.5	0
2019/8/24 20:10	30.5	
2019/8/24 20:20	30.5	
2019/8/24 20:30	30.5	
2019/8/24 20:40	30.5	
2019/8/24 20:50	30.5	
2019/8/24 21:00	30.5	2
2019/8/24 21:10	30.4	
2019/8/24 21:20	30.5	
2019/8/24 21:30	30.5	
2019/8/24 21:40	30.5	
2019/8/24 21:50	30.5	
2019/8/24 22:00	30.5	0
2019/8/24 22:10	30.5	
2019/8/24 22:20	30.5	
2019/8/24 22:30	30.5	
2019/8/24 22:40	30.5	
2019/8/24 22:50	30.5	
2019/8/24 23:00	30.5	0
2019/8/24 23:10	30.5	
2019/8/24 23:20	30.4	
2019/8/24 23:30	30.5	
2019/8/24 23:40	30.5	
2019/8/24 23:50	30.5	
2019/8/25 0:00	30.5	0
2019/8/25 0:10	30.5	
2019/8/25 0:20	30.5	
2019/8/25 0:30	30.5	
2019/8/25 0:40	30.5	
2019/8/25 0:50	30.5	
2019/8/25 1:00	30.5	0
2019/8/25 1:10	30.5	
2019/8/25 1:20	30.4	
2019/8/25 1:30	30.5	
2019/8/25 1:40	30.5	
2019/8/25 1:50	30.4	
2019/8/25 2:00	30.5	0
2019/8/25 2:10	30.5	
2019/8/25 2:20	30.5	
2019/8/25 2:30	30.5	
2019/8/25 2:40	30.5	
2019/8/25 2:50	30.5	
2019/8/25 3:00	30.5	0
2019/8/25 3:10	30.5	
2019/8/25 3:20	30.5	

観測地点 瀬戸石ダム下流 (水位)		
年/月/日 時:分	観測項目	
	水位(m)	雨量(mm/h)
2019/8/25 3:30	30.5	
2019/8/25 3:40	30.5	
2019/8/25 3:50	30.5	
2019/8/25 4:00	30.5	0
2019/8/25 4:10	30.4	
2019/8/25 4:20	30.4	
2019/8/25 4:30	30.4	
2019/8/25 4:40	30.4	
2019/8/25 4:50	30.4	
2019/8/25 5:00	30.4	0
2019/8/25 5:10	30.4	
2019/8/25 5:20	30.4	
2019/8/25 5:30	30.4	
2019/8/25 5:40	30.4	
2019/8/25 5:50	30.4	
2019/8/25 6:00	30.4	0
2019/8/25 6:10	30.4	
2019/8/25 6:20	30.4	
2019/8/25 6:30	30.4	
2019/8/25 6:40	30.4	
2019/8/25 6:50	30.4	
2019/8/25 7:00	30.4	0
2019/8/25 7:10	30.4	
2019/8/25 7:20	30.4	
2019/8/25 7:30	30.4	
2019/8/25 7:40	30.4	
2019/8/25 7:50	30.4	
2019/8/25 8:00	30.4	0
2019/8/25 8:10	30.4	
2019/8/25 8:20	30.4	
2019/8/25 8:30	30.4	
2019/8/25 8:40	30.4	
2019/8/25 8:50	30.4	
2019/8/25 9:00	30.4	4
2019/8/25 9:10	30.4	
2019/8/25 9:20	30.4	
2019/8/25 9:30	30.4	
2019/8/25 9:40	30.4	
2019/8/25 9:50	30.4	
2019/8/25 10:00	30.4	4
2019/8/25 10:10	30.4	
2019/8/25 10:20	30.4	
2019/8/25 10:30	30.4	
2019/8/25 10:40	30.4	
2019/8/25 10:50	30.4	
2019/8/25 11:00	30.4	0
2019/8/25 11:10	30.4	
2019/8/25 11:20	30.4	
2019/8/25 11:30	30.4	
2019/8/25 11:40	30.4	
2019/8/25 11:50	30.3	
2019/8/25 12:00	30.3	0
2019/8/25 12:10	30.3	
2019/8/25 12:20	30.3	
2019/8/25 12:30	30.3	
2019/8/25 12:40	30.3	
2019/8/25 12:50	30.3	
2019/8/25 13:00	30.3	0
2019/8/25 13:10	30.3	
2019/8/25 13:20	30.3	
2019/8/25 13:30	30.3	
2019/8/25 13:40	30.3	
2019/8/25 13:50	30.3	
2019/8/25 14:00	30.3	1
2019/8/25 14:10	30.3	
2019/8/25 14:20	30.3	
2019/8/25 14:30	30.3	
2019/8/25 14:40	30.3	
2019/8/25 14:50	30.3	

観測地点 瀬戸石ダム下流 (水位)		
年/月/日 時:分	観測項目	
	水位(m)	雨量(mm/h)
2019/8/25 15:00	30.3	0
2019/8/25 15:10	30.3	
2019/8/25 15:20	30.3	
2019/8/25 15:30	30.3	
2019/8/25 15:40	30.3	
2019/8/25 15:50	30.3	
2019/8/25 16:00	30.4	0
2019/8/25 16:10	30.3	
2019/8/25 16:20	30.3	
2019/8/25 16:30	30.4	
2019/8/25 16:40	30.3	
2019/8/25 16:50	30.3	
2019/8/25 17:00	30.3	0
2019/8/25 17:10	30.3	
2019/8/25 17:20	30.3	
2019/8/25 17:30	30.3	
2019/8/25 17:40	30.4	
2019/8/25 17:50	30.3	
2019/8/25 18:00	30.4	0
2019/8/25 18:10	30.4	
2019/8/25 18:20	30.3	
2019/8/25 18:30	30.4	
2019/8/25 18:40	30.3	
2019/8/25 18:50	30.4	
2019/8/25 19:00	30.4	0
2019/8/25 19:10	30.3	
2019/8/25 19:20	30.4	
2019/8/25 19:30	30.4	
2019/8/25 19:40	30.3	
2019/8/25 19:50	30.3	
2019/8/25 20:00	30.4	0
2019/8/25 20:10	30.4	
2019/8/25 20:20	30.4	
2019/8/25 20:30	30.4	
2019/8/25 20:40	30.3	
2019/8/25 20:50	30.4	
2019/8/25 21:00	30.4	0
2019/8/25 21:10	30.4	
2019/8/25 21:20	30.3	
2019/8/25 21:30	30.4	
2019/8/25 21:40	30.4	
2019/8/25 21:50	30.3	
2019/8/25 22:00	30.4	0
2019/8/25 22:10	30.3	
2019/8/25 22:20	30.4	
2019/8/25 22:30	30.3	
2019/8/25 22:40	30.4	
2019/8/25 22:50	30.3	
2019/8/25 23:00	30.3	0
2019/8/25 23:10	30.4	
2019/8/25 23:20	30.4	
2019/8/25 23:30	30.4	
2019/8/25 23:40	30.3	
2019/8/25 23:50	30.3	
2019/8/26 0:00	30.3	0
2019/8/26 0:10	30.3	
2019/8/26 0:20	30.3	
2019/8/26 0:30	30.3	
2019/8/26 0:40	30.3	
2019/8/26 0:50	30.3	
2019/8/26 1:00	30.3	0
2019/8/26 1:10	30.3	
2019/8/26 1:20	30.3	
2019/8/26 1:30	30.3	
2019/8/26 1:40	30.3	
2019/8/26 1:50	30.3	
2019/8/26 2:00	30.3	0
2019/8/26 2:10	30.3	
2019/8/26 2:20	30.3	

観測地点 瀬戸石ダム下流 (水位)		
年/月/日 時:分	観測項目	
	水位(m)	雨量(mm/h)
2019/8/26 2:30	30.3	
2019/8/26 2:40	30.3	
2019/8/26 2:50	30.3	
2019/8/26 3:00	30.3	0
2019/8/26 3:10	30.3	
2019/8/26 3:20	30.3	
2019/8/26 3:30	30.3	
2019/8/26 3:40	30.3	
2019/8/26 3:50	30.3	
2019/8/26 4:00	30.3	0
2019/8/26 4:10	30.3	
2019/8/26 4:20	30.3	
2019/8/26 4:30	30.3	
2019/8/26 4:40	30.3	
2019/8/26 4:50	30.3	
2019/8/26 5:00	30.3	0
2019/8/26 5:10	30.3	
2019/8/26 5:20	30.3	
2019/8/26 5:30	30.3	
2019/8/26 5:40	30.3	
2019/8/26 5:50	30.3	
2019/8/26 6:00	30.3	0
2019/8/26 6:10	30.3	
2019/8/26 6:20	30.3	
2019/8/26 6:30	30.3	
2019/8/26 6:40	30.3	
2019/8/26 6:50	30.3	
2019/8/26 7:00	30.3	5
2019/8/26 7:10	30.3	
2019/8/26 7:20	30.3	
2019/8/26 7:30	30.3	
2019/8/26 7:40	30.3	
2019/8/26 7:50	30.3	
2019/8/26 8:00	30.3	15
2019/8/26 8:10	30.3	
2019/8/26 8:20	30.3	
2019/8/26 8:30	30.3	
2019/8/26 8:40	30.4	
2019/8/26 8:50	30.4	
2019/8/26 9:00	30.4	2
2019/8/26 9:10	30.4	
2019/8/26 9:20	30.4	
2019/8/26 9:30	30.4	
2019/8/26 9:40	30.5	
2019/8/26 9:50	30.5	
2019/8/26 10:00	30.4	2
2019/8/26 10:10	30.5	
2019/8/26 10:20	30.5	
2019/8/26 10:30	30.4	
2019/8/26 10:40	30.4	
2019/8/26 10:50	30.5	
2019/8/26 11:00	30.5	0
2019/8/26 11:10	30.5	
2019/8/26 11:20	30.5	
2019/8/26 11:30	30.5	
2019/8/26 11:40	30.5	
2019/8/26 11:50	30.5	
2019/8/26 12:00	30.5	0
2019/8/26 12:10	30.5	
2019/8/26 12:20	30.6	
2019/8/26 12:30	30.6	
2019/8/26 12:40	30.6	
2019/8/26 12:50	30.7	
2019/8/26 13:00	30.7	0
2019/8/26 13:10	30.7	
2019/8/26 13:20	30.8	
2019/8/26 13:30	30.8	
2019/8/26 13:40	30.8	
2019/8/26 13:50	30.8	

観測地点 瀬戸石ダム下流 (水位)		
年/月/日 時:分	観測項目	
	水位(m)	雨量(mm/h)
2019/8/26 14:00	30.8	0
2019/8/26 14:10	30.9	
2019/8/26 14:20	30.9	
2019/8/26 14:30	30.9	
2019/8/26 14:40	30.9	
2019/8/26 14:50	30.9	
2019/8/26 15:00	30.9	0
2019/8/26 15:10	30.9	
2019/8/26 15:20	30.9	
2019/8/26 15:30	30.9	
2019/8/26 15:40	30.9	
2019/8/26 15:50	30.9	
2019/8/26 16:00	30.9	0
2019/8/26 16:10	30.9	
2019/8/26 16:20	30.9	
2019/8/26 16:30	31.0	
2019/8/26 16:40	30.9	
2019/8/26 16:50	31.0	
2019/8/26 17:00	31.0	0
2019/8/26 17:10	31.0	
2019/8/26 17:20	31.0	
2019/8/26 17:30	31.0	
2019/8/26 17:40	31.0	
2019/8/26 17:50	31.0	
2019/8/26 18:00	31.0	0
2019/8/26 18:10	31.0	
2019/8/26 18:20	31.0	
2019/8/26 18:30	31.0	
2019/8/26 18:40	31.0	
2019/8/26 18:50	31.0	
2019/8/26 19:00	31.0	0
2019/8/26 19:10	31.0	
2019/8/26 19:20	31.0	
2019/8/26 19:30	31.0	
2019/8/26 19:40	31.0	
2019/8/26 19:50	31.0	
2019/8/26 20:00	31.0	0
2019/8/26 20:10	30.9	
2019/8/26 20:20	30.9	
2019/8/26 20:30	30.9	
2019/8/26 20:40	30.9	
2019/8/26 20:50	30.8	
2019/8/26 21:00	30.9	0
2019/8/26 21:10	30.8	
2019/8/26 21:20	30.8	
2019/8/26 21:30	30.8	
2019/8/26 21:40	30.9	
2019/8/26 21:50	30.8	
2019/8/26 22:00	30.9	0
2019/8/26 22:10	30.8	
2019/8/26 22:20	30.8	
2019/8/26 22:30	30.8	
2019/8/26 22:40	30.8	
2019/8/26 22:50	30.9	
2019/8/26 23:00	30.8	0
2019/8/26 23:10	30.8	
2019/8/26 23:20	30.7	
2019/8/26 23:30	30.8	
2019/8/26 23:40	30.7	
2019/8/26 23:50	30.7	
2019/8/27 0:00	30.7	0
2019/8/27 0:10	30.7	
2019/8/27 0:20	30.7	
2019/8/27 0:30	30.7	
2019/8/27 0:40	30.7	
2019/8/27 0:50	30.7	
2019/8/27 1:00	30.7	0
2019/8/27 1:10	30.7	
2019/8/27 1:20	30.7	



観測地点		瀬戸石ダム下流 (水位)	
年/月/日 時:分	観測項目		雨量(mm/h)
	水位(m)		
2019/8/27 1:30	30.7		
2019/8/27 1:40	30.7		
2019/8/27 1:50	30.6		
2019/8/27 2:00	30.7		0
2019/8/27 2:10	30.7		
2019/8/27 2:20	30.6		
2019/8/27 2:30	30.6		
2019/8/27 2:40	30.6		
2019/8/27 2:50	30.6		
2019/8/27 3:00	30.6		0
2019/8/27 3:10	30.6		
2019/8/27 3:20	30.6		
2019/8/27 3:30	30.6		
2019/8/27 3:40	30.6		
2019/8/27 3:50	30.6		
2019/8/27 4:00	30.6		0
2019/8/27 4:10	30.6		
2019/8/27 4:20	30.6		
2019/8/27 4:30	30.6		
2019/8/27 4:40	30.6		
2019/8/27 4:50	30.6		
2019/8/27 5:00	30.6		0
2019/8/27 5:10	30.6		
2019/8/27 5:20	30.6		
2019/8/27 5:30	30.6		
2019/8/27 5:40	30.6		
2019/8/27 5:50	30.6		
2019/8/27 6:00	30.6		0
2019/8/27 6:10	30.6		
2019/8/27 6:20	30.6		
2019/8/27 6:30	30.6		
2019/8/27 6:40	30.6		
2019/8/27 6:50	30.6		
2019/8/27 7:00	30.6		0
2019/8/27 7:10	30.6		
2019/8/27 7:20	30.6		
2019/8/27 7:30	30.5		
2019/8/27 7:40	30.6		
2019/8/27 7:50	30.6		
2019/8/27 8:00	30.5		1
2019/8/27 8:10	30.6		
2019/8/27 8:20	30.6		
2019/8/27 8:30	30.6		
2019/8/27 8:40	30.5		
2019/8/27 8:50	30.5		
2019/8/27 9:00	30.5		1
2019/8/27 9:10	30.5		
2019/8/27 9:20	30.5		
2019/8/27 9:30	30.5		
2019/8/27 9:40	30.5		
2019/8/27 9:50	30.5		
2019/8/27 10:00	30.5		6
2019/8/27 10:10	30.5		
2019/8/27 10:20	30.5		
2019/8/27 10:30	30.5		
2019/8/27 10:40	30.5		
2019/8/27 10:50	30.5		
2019/8/27 11:00	30.5		7
2019/8/27 11:10	30.5		
2019/8/27 11:20	30.5		
2019/8/27 11:30	30.5		
2019/8/27 11:40	30.5		
2019/8/27 11:50	30.5		
2019/8/27 12:00	30.5		7
2019/8/27 12:10	30.5		
2019/8/27 12:20	30.5		
2019/8/27 12:30	30.5		
2019/8/27 12:40	30.6		
2019/8/27 12:50	30.6		

観測地点 瀬戸石ダム下流 (水位)		
年/月/日 時:分	観測項目	
	水位(m)	雨量(mm/h)
2019/8/27 13:00	30.6	2
2019/8/27 13:10	30.6	
2019/8/27 13:20	30.7	
2019/8/27 13:30	30.6	
2019/8/27 13:40	30.7	
2019/8/27 13:50	30.7	
2019/8/27 14:00	30.8	1
2019/8/27 14:10	30.8	
2019/8/27 14:20	30.8	
2019/8/27 14:30	30.8	
2019/8/27 14:40	30.8	
2019/8/27 14:50	30.8	
2019/8/27 15:00	30.8	1
2019/8/27 15:10	30.8	
2019/8/27 15:20	30.8	
2019/8/27 15:30	30.8	
2019/8/27 15:40	30.9	
2019/8/27 15:50	30.9	
2019/8/27 16:00	30.9	0
2019/8/27 16:10	31.0	
2019/8/27 16:20	31.0	
2019/8/27 16:30	31.1	
2019/8/27 16:40	31.2	
2019/8/27 16:50	31.2	
2019/8/27 17:00	31.2	0
2019/8/27 17:10	31.2	
2019/8/27 17:20	31.2	
2019/8/27 17:30	31.2	
2019/8/27 17:40	31.2	
2019/8/27 17:50	31.2	
2019/8/27 18:00	31.2	0
2019/8/27 18:10	31.2	
2019/8/27 18:20	31.2	
2019/8/27 18:30	31.2	
2019/8/27 18:40	31.2	
2019/8/27 18:50	31.3	
2019/8/27 19:00	31.2	0
2019/8/27 19:10	31.2	
2019/8/27 19:20	31.2	
2019/8/27 19:30	31.3	
2019/8/27 19:40	31.2	
2019/8/27 19:50	31.2	
2019/8/27 20:00	31.3	0
2019/8/27 20:10	31.2	
2019/8/27 20:20	31.2	
2019/8/27 20:30	31.2	
2019/8/27 20:40	31.2	
2019/8/27 20:50	31.2	
2019/8/27 21:00	31.2	0
2019/8/27 21:10	31.2	
2019/8/27 21:20	31.2	
2019/8/27 21:30	31.2	
2019/8/27 21:40	31.2	
2019/8/27 21:50	31.2	
2019/8/27 22:00	31.2	0
2019/8/27 22:10	31.1	
2019/8/27 22:20	31.1	
2019/8/27 22:30	31.1	
2019/8/27 22:40	31.1	
2019/8/27 22:50	31.1	
2019/8/27 23:00	31.2	9
2019/8/27 23:10	31.3	
2019/8/27 23:20	31.3	
2019/8/27 23:30	31.3	
2019/8/27 23:40	31.4	
2019/8/27 23:50	31.4	
2019/8/28 0:00	31.4	9
2019/8/28 0:10	31.4	
2019/8/28 0:20	31.3	

観測地点 瀬戸石ダム下流 (水位)		
年/月/日 時:分	観測項目	
	水位(m)	雨量(mm/h)
2019/8/28 0:30	31.3	
2019/8/28 0:40	31.4	
2019/8/28 0:50	31.3	
2019/8/28 1:00	31.3	0
2019/8/28 1:10	31.3	
2019/8/28 1:20	31.2	
2019/8/28 1:30	31.3	
2019/8/28 1:40	31.2	
2019/8/28 1:50	31.1	
2019/8/28 2:00	31.1	0
2019/8/28 2:10	31.1	
2019/8/28 2:20	31.1	
2019/8/28 2:30	31.1	
2019/8/28 2:40	31.1	
2019/8/28 2:50	31.1	
2019/8/28 3:00	31.1	0
2019/8/28 3:10	31.1	
2019/8/28 3:20	31.1	
2019/8/28 3:30	31.1	
2019/8/28 3:40	31.1	
2019/8/28 3:50	31.1	
2019/8/28 4:00	31.1	0
2019/8/28 4:10	31.1	
2019/8/28 4:20	31.1	
2019/8/28 4:30	31.1	
2019/8/28 4:40	31.0	
2019/8/28 4:50	31.0	
2019/8/28 5:00	31.0	0
2019/8/28 5:10	31.0	
2019/8/28 5:20	31.0	
2019/8/28 5:30	31.0	
2019/8/28 5:40	31.0	
2019/8/28 5:50	31.0	
2019/8/28 6:00	31.0	0
2019/8/28 6:10	31.0	
2019/8/28 6:20	31.0	
2019/8/28 6:30	31.0	
2019/8/28 6:40	31.0	
2019/8/28 6:50	31.0	
2019/8/28 7:00	31.1	0
2019/8/28 7:10	31.1	
2019/8/28 7:20	31.2	
2019/8/28 7:30	31.1	
2019/8/28 7:40	31.1	
2019/8/28 7:50	31.1	
2019/8/28 8:00	31.1	0
2019/8/28 8:10	31.1	
2019/8/28 8:20	31.1	
2019/8/28 8:30	31.1	
2019/8/28 8:40	31.1	
2019/8/28 8:50	31.1	
2019/8/28 9:00	31.1	2
2019/8/28 9:10	31.1	
2019/8/28 9:20	31.1	
2019/8/28 9:30	31.1	
2019/8/28 9:40	31.1	
2019/8/28 9:50	31.1	
2019/8/28 10:00	31.1	0
2019/8/28 10:10	31.1	
2019/8/28 10:20	31.1	
2019/8/28 10:30	31.1	
2019/8/28 10:40	31.1	
2019/8/28 10:50	31.1	
2019/8/28 11:00	31.1	0
2019/8/28 11:10	31.1	
2019/8/28 11:20	31.1	
2019/8/28 11:30	31.0	
2019/8/28 11:40	31.0	
2019/8/28 11:50	31.1	

観測地点 瀬戸石ダム下流 (水位)		
年/月/日 時:分	観測項目	
	水位(m)	雨量(mm/h)
2019/8/28 12:00	31.1	0
2019/8/28 12:10	31.0	
2019/8/28 12:20	31.0	
2019/8/28 12:30	31.0	
2019/8/28 12:40	31.0	
2019/8/28 12:50	31.0	
2019/8/28 13:00	31.0	0
2019/8/28 13:10	31.0	
2019/8/28 13:20	31.0	
2019/8/28 13:30	31.0	
2019/8/28 13:40	31.0	
2019/8/28 13:50	30.9	
2019/8/28 14:00	30.9	0
2019/8/28 14:10	30.9	
2019/8/28 14:20	30.9	
2019/8/28 14:30	30.9	
2019/8/28 14:40	30.9	
2019/8/28 14:50	30.9	
2019/8/28 15:00	30.9	0
2019/8/28 15:10	30.9	
2019/8/28 15:20	30.9	
2019/8/28 15:30	30.9	
2019/8/28 15:40	30.9	
2019/8/28 15:50	30.9	
2019/8/28 16:00	30.9	0
2019/8/28 16:10	30.9	
2019/8/28 16:20	30.9	
2019/8/28 16:30	30.9	
2019/8/28 16:40	30.9	
2019/8/28 16:50	30.9	
2019/8/28 17:00	30.9	0
2019/8/28 17:10	30.9	
2019/8/28 17:20	30.9	
2019/8/28 17:30	30.9	
2019/8/28 17:40	30.8	
2019/8/28 17:50	30.9	
2019/8/28 18:00	30.9	0
2019/8/28 18:10	30.9	
2019/8/28 18:20	30.9	
2019/8/28 18:30	30.9	
2019/8/28 18:40	30.9	
2019/8/28 18:50	30.9	
2019/8/28 19:00	30.9	0
2019/8/28 19:10	30.9	
2019/8/28 19:20	30.9	
2019/8/28 19:30	30.9	
2019/8/28 19:40	30.9	
2019/8/28 19:50	30.9	
2019/8/28 20:00	30.9	0
2019/8/28 20:10	30.9	
2019/8/28 20:20	30.9	
2019/8/28 20:30	30.8	
2019/8/28 20:40	30.8	
2019/8/28 20:50	30.8	
2019/8/28 21:00	30.9	0
2019/8/28 21:10	30.8	
2019/8/28 21:20	30.9	
2019/8/28 21:30	30.9	
2019/8/28 21:40	30.8	
2019/8/28 21:50	30.9	
2019/8/28 22:00	30.8	0
2019/8/28 22:10	30.8	
2019/8/28 22:20	30.8	
2019/8/28 22:30	30.8	
2019/8/28 22:40	30.9	
2019/8/28 22:50	30.8	
2019/8/28 23:00	30.9	0
2019/8/28 23:10	30.9	
2019/8/28 23:20	30.8	

観測地点 瀬戸石ダム下流 (水位)		
年/月/日 時:分	観測項目	
	水位(m)	雨量(mm/h)
2019/8/28 23:30	30.9	
2019/8/28 23:40	30.8	
2019/8/28 23:50	30.9	
2019/8/29 0:00	30.8	0
2019/8/29 0:10	30.8	
2019/8/29 0:20	30.8	
2019/8/29 0:30	30.9	
2019/8/29 0:40	30.8	
2019/8/29 0:50	30.9	
2019/8/29 1:00	30.8	0
2019/8/29 1:10	30.9	
2019/8/29 1:20	30.9	
2019/8/29 1:30	30.8	
2019/8/29 1:40	30.8	
2019/8/29 1:50	30.8	
2019/8/29 2:00	30.9	0
2019/8/29 2:10	30.8	
2019/8/29 2:20	30.8	
2019/8/29 2:30	30.8	
2019/8/29 2:40	30.8	
2019/8/29 2:50	30.8	
2019/8/29 3:00	30.8	0
2019/8/29 3:10	30.8	
2019/8/29 3:20	30.7	
2019/8/29 3:30	30.7	
2019/8/29 3:40	30.7	
2019/8/29 3:50	30.8	
2019/8/29 4:00	30.8	0
2019/8/29 4:10	30.8	
2019/8/29 4:20	30.8	
2019/8/29 4:30	30.7	
2019/8/29 4:40	30.7	
2019/8/29 4:50	30.7	
2019/8/29 5:00	30.8	0
2019/8/29 5:10	30.8	
2019/8/29 5:20	30.8	
2019/8/29 5:30	30.7	
2019/8/29 5:40	30.8	
2019/8/29 5:50	30.8	
2019/8/29 6:00	30.8	0
2019/8/29 6:10	30.7	
2019/8/29 6:20	30.8	
2019/8/29 6:30	30.7	
2019/8/29 6:40	30.7	
2019/8/29 6:50	30.7	
2019/8/29 7:00	30.8	0
2019/8/29 7:10	30.8	
2019/8/29 7:20	30.7	
2019/8/29 7:30	30.7	
2019/8/29 7:40	30.8	
2019/8/29 7:50	30.8	
2019/8/29 8:00	30.8	0
2019/8/29 8:10	30.7	
2019/8/29 8:20	30.7	
2019/8/29 8:30	30.8	
2019/8/29 8:40	30.7	
2019/8/29 8:50	30.7	
2019/8/29 9:00	30.7	0
2019/8/29 9:10	30.7	
2019/8/29 9:20	30.7	
2019/8/29 9:30	30.7	
2019/8/29 9:40	30.7	
2019/8/29 9:50	30.7	
2019/8/29 10:00	30.7	0
2019/8/29 10:10	30.7	
2019/8/29 10:20	30.7	
2019/8/29 10:30	30.7	
2019/8/29 10:40	30.7	
2019/8/29 10:50	30.7	

観測地点 瀬戸石ダム下流 (水位)		
年/月/日 時:分	観測項目	
	水位(m)	雨量(mm/h)
2019/8/29 11:00	30.7	0
2019/8/29 11:10	30.7	
2019/8/29 11:20	30.7	
2019/8/29 11:30	30.7	
2019/8/29 11:40	30.7	
2019/8/29 11:50	30.7	
2019/8/29 12:00	30.7	0
2019/8/29 12:10	30.7	
2019/8/29 12:20	30.7	
2019/8/29 12:30	30.7	
2019/8/29 12:40	30.7	
2019/8/29 12:50	30.7	
2019/8/29 13:00	30.7	0
2019/8/29 13:10	30.7	
2019/8/29 13:20	30.7	
2019/8/29 13:30	30.7	
2019/8/29 13:40	30.7	
2019/8/29 13:50	30.6	
2019/8/29 14:00	30.6	0
2019/8/29 14:10	30.7	
2019/8/29 14:20	30.7	
2019/8/29 14:30	30.7	
2019/8/29 14:40	30.7	
2019/8/29 14:50	30.7	
2019/8/29 15:00	30.7	0
2019/8/29 15:10	30.7	
2019/8/29 15:20	30.7	
2019/8/29 15:30	30.6	
2019/8/29 15:40	30.6	
2019/8/29 15:50	30.6	
2019/8/29 16:00	30.6	0
2019/8/29 16:10	30.7	
2019/8/29 16:20	30.6	
2019/8/29 16:30	30.6	
2019/8/29 16:40	30.6	
2019/8/29 16:50	30.6	
2019/8/29 17:00	30.6	0
2019/8/29 17:10	30.6	
2019/8/29 17:20	30.6	
2019/8/29 17:30	30.6	
2019/8/29 17:40	30.6	
2019/8/29 17:50	30.6	
2019/8/29 18:00	30.6	0
2019/8/29 18:10	30.6	
2019/8/29 18:20	30.6	
2019/8/29 18:30	30.6	
2019/8/29 18:40	30.6	
2019/8/29 18:50	30.6	
2019/8/29 19:00	30.6	0
2019/8/29 19:10	30.6	
2019/8/29 19:20	30.6	
2019/8/29 19:30	30.6	
2019/8/29 19:40	30.6	
2019/8/29 19:50	30.6	
2019/8/29 20:00	30.6	0
2019/8/29 20:10	30.6	
2019/8/29 20:20	30.5	
2019/8/29 20:30	30.6	
2019/8/29 20:40	30.5	
2019/8/29 20:50	30.5	
2019/8/29 21:00	30.5	0
2019/8/29 21:10	30.6	
2019/8/29 21:20	30.5	
2019/8/29 21:30	30.5	
2019/8/29 21:40	30.5	
2019/8/29 21:50	30.6	
2019/8/29 22:00	30.5	0
2019/8/29 22:10	30.5	
2019/8/29 22:20	30.5	

観測地点 瀬戸石ダム下流 (水位)		
年/月/日 時:分	観測項目	
	水位(m)	雨量(mm/h)
2019/8/29 22:30	30.5	
2019/8/29 22:40	30.6	
2019/8/29 22:50	30.5	
2019/8/29 23:00	30.6	0
2019/8/29 23:10	30.5	
2019/8/29 23:20	30.5	
2019/8/29 23:30	30.5	
2019/8/29 23:40	30.5	
2019/8/29 23:50	30.4	
2019/8/30 0:00	30.4	0
2019/8/30 0:10	30.4	
2019/8/30 0:20	30.4	
2019/8/30 0:30	30.4	
2019/8/30 0:40	30.4	
2019/8/30 0:50	30.4	
2019/8/30 1:00	30.4	0
2019/8/30 1:10	30.4	
2019/8/30 1:20	30.4	
2019/8/30 1:30	30.4	
2019/8/30 1:40	30.4	
2019/8/30 1:50	30.5	
2019/8/30 2:00	30.4	0
2019/8/30 2:10	30.4	
2019/8/30 2:20	30.4	
2019/8/30 2:30	30.4	
2019/8/30 2:40	30.4	
2019/8/30 2:50	30.4	
2019/8/30 3:00	30.4	0
2019/8/30 3:10	30.4	
2019/8/30 3:20	30.4	
2019/8/30 3:30	30.4	
2019/8/30 3:40	30.4	
2019/8/30 3:50	30.4	
2019/8/30 4:00	30.4	2
2019/8/30 4:10	30.4	
2019/8/30 4:20	30.4	
2019/8/30 4:30	30.4	
2019/8/30 4:40	30.4	
2019/8/30 4:50	30.4	
2019/8/30 5:00	30.4	21
2019/8/30 5:10	30.5	
2019/8/30 5:20	30.5	
2019/8/30 5:30	30.5	
2019/8/30 5:40	30.5	
2019/8/30 5:50	30.5	
2019/8/30 6:00	30.5	15
2019/8/30 6:10	30.6	
2019/8/30 6:20	30.6	
2019/8/30 6:30	30.6	
2019/8/30 6:40	30.6	
2019/8/30 6:50	30.6	
2019/8/30 7:00	30.6	3
2019/8/30 7:10	30.6	
2019/8/30 7:20	30.6	
2019/8/30 7:30	30.6	
2019/8/30 7:40	30.6	
2019/8/30 7:50	30.6	
2019/8/30 8:00	30.6	0
2019/8/30 8:10	30.6	
2019/8/30 8:20	30.6	
2019/8/30 8:30	30.6	
2019/8/30 8:40	30.6	
2019/8/30 8:50	30.6	
2019/8/30 9:00	30.6	0
2019/8/30 9:10	30.7	
2019/8/30 9:20	30.7	
2019/8/30 9:30	30.7	
2019/8/30 9:40	30.7	
2019/8/30 9:50	30.7	

観測地点 瀬戸石ダム下流 (水位)		
年/月/日 時:分	観測項目	
	水位(m)	雨量(mm/h)
2019/8/30 10:00	30.7	0
2019/8/30 10:10	30.8	
2019/8/30 10:20	30.8	
2019/8/30 10:30	30.8	
2019/8/30 10:40	30.8	
2019/8/30 10:50	30.8	
2019/8/30 11:00	30.8	0
2019/8/30 11:10	30.8	
2019/8/30 11:20	30.8	
2019/8/30 11:30	30.8	
2019/8/30 11:40	30.8	
2019/8/30 11:50	30.8	
2019/8/30 12:00	30.8	0
2019/8/30 12:10	30.8	
2019/8/30 12:20	30.8	
2019/8/30 12:30	30.8	
2019/8/30 12:40	30.8	
2019/8/30 12:50	30.8	
2019/8/30 13:00	30.8	0
2019/8/30 13:10	30.8	
2019/8/30 13:20	30.8	
2019/8/30 13:30	30.8	
2019/8/30 13:40	30.8	
2019/8/30 13:50	30.8	
2019/8/30 14:00	30.8	0
2019/8/30 14:10	30.7	
2019/8/30 14:20	30.7	
2019/8/30 14:30	30.7	
2019/8/30 14:40	30.7	
2019/8/30 14:50	30.7	
2019/8/30 15:00	30.7	0
2019/8/30 15:10	30.7	
2019/8/30 15:20	30.7	
2019/8/30 15:30	30.7	
2019/8/30 15:40	30.7	
2019/8/30 15:50	30.7	
2019/8/30 16:00	30.7	0
2019/8/30 16:10	30.7	
2019/8/30 16:20	30.7	
2019/8/30 16:30	30.7	
2019/8/30 16:40	30.7	
2019/8/30 16:50	30.7	
2019/8/30 17:00	30.7	0
2019/8/30 17:10	30.6	
2019/8/30 17:20	30.6	
2019/8/30 17:30	30.6	
2019/8/30 17:40	30.6	
2019/8/30 17:50	30.6	
2019/8/30 18:00	30.6	0
2019/8/30 18:10	30.6	
2019/8/30 18:20	30.6	
2019/8/30 18:30	30.6	
2019/8/30 18:40	30.6	
2019/8/30 18:50	30.6	
2019/8/30 19:00	30.6	0
2019/8/30 19:10	30.6	
2019/8/30 19:20	30.5	
2019/8/30 19:30	30.6	
2019/8/30 19:40	30.6	
2019/8/30 19:50	30.6	
2019/8/30 20:00	30.5	0
2019/8/30 20:10	30.5	
2019/8/30 20:20	30.6	
2019/8/30 20:30	30.6	
2019/8/30 20:40	30.5	
2019/8/30 20:50	30.6	
2019/8/30 21:00	30.6	0
2019/8/30 21:10	30.6	
2019/8/30 21:20	30.5	



観測地点 瀬戸石ダム下流 (水位)		
年/月/日 時:分	観測項目	
	水位(m)	雨量(mm/h)
2019/8/30 21:30	30.5	
2019/8/30 21:40	30.5	
2019/8/30 21:50	30.6	
2019/8/30 22:00	30.6	0
2019/8/30 22:10	30.5	
2019/8/30 22:20	30.5	
2019/8/30 22:30	30.5	
2019/8/30 22:40	30.5	
2019/8/30 22:50	30.5	
2019/8/30 23:00	30.5	0
2019/8/30 23:10	30.5	
2019/8/30 23:20	30.5	
2019/8/30 23:30	30.5	
2019/8/30 23:40	30.5	
2019/8/30 23:50	30.5	
2019/8/31 0:00	30.5	0
2019/8/31 0:10	30.5	
2019/8/31 0:20	30.5	
2019/8/31 0:30	30.5	
2019/8/31 0:40	30.5	
2019/8/31 0:50	30.5	
2019/8/31 1:00	30.5	0
2019/8/31 1:10	30.5	
2019/8/31 1:20	30.5	
2019/8/31 1:30	30.5	
2019/8/31 1:40	30.5	
2019/8/31 1:50	30.5	
2019/8/31 2:00	30.5	0
2019/8/31 2:10	30.5	
2019/8/31 2:20	30.5	
2019/8/31 2:30	30.5	
2019/8/31 2:40	30.5	
2019/8/31 2:50	30.5	
2019/8/31 3:00	30.5	0
2019/8/31 3:10	30.5	
2019/8/31 3:20	30.5	
2019/8/31 3:30	30.5	
2019/8/31 3:40	30.5	
2019/8/31 3:50	30.5	
2019/8/31 4:00	30.5	0
2019/8/31 4:10	30.5	
2019/8/31 4:20	30.4	
2019/8/31 4:30	30.4	
2019/8/31 4:40	30.4	
2019/8/31 4:50	30.4	
2019/8/31 5:00	30.5	0
2019/8/31 5:10	30.4	
2019/8/31 5:20	30.5	
2019/8/31 5:30	30.4	
2019/8/31 5:40	30.4	
2019/8/31 5:50	30.5	
2019/8/31 6:00	30.4	0
2019/8/31 6:10	30.4	
2019/8/31 6:20	30.4	
2019/8/31 6:30	30.4	
2019/8/31 6:40	30.4	
2019/8/31 6:50	30.4	
2019/8/31 7:00	30.4	1
2019/8/31 7:10	30.4	
2019/8/31 7:20	30.4	
2019/8/31 7:30	30.4	
2019/8/31 7:40	30.4	
2019/8/31 7:50	30.4	
2019/8/31 8:00	30.4	2
2019/8/31 8:10	30.4	
2019/8/31 8:20	30.4	
2019/8/31 8:30	30.4	
2019/8/31 8:40	30.4	
2019/8/31 8:50	30.4	

観測地点	瀬戸石ダム下流 (水位)	
年/月/日 時:分	観測項目	
	水位(m)	雨量(mm/h)
2019/8/31 9:00	30.4	1
2019/8/31 9:10	30.4	
2019/8/31 9:20	30.4	
2019/8/31 9:30	30.4	
2019/8/31 9:40	30.4	
2019/8/31 9:50	30.4	
2019/8/31 10:00	30.4	2
2019/8/31 10:10	30.4	
2019/8/31 10:20	30.4	
2019/8/31 10:30	30.4	
2019/8/31 10:40	30.4	
2019/8/31 10:50	30.4	
2019/8/31 11:00	30.4	3
2019/8/31 11:10	30.4	
2019/8/31 11:20	30.4	
2019/8/31 11:30	30.4	
2019/8/31 11:40	30.4	
2019/8/31 11:50	30.4	
2019/8/31 12:00	30.4	0
2019/8/31 12:10	30.5	
2019/8/31 12:20	30.5	
2019/8/31 12:30	30.5	
2019/8/31 12:40	30.5	
2019/8/31 12:50	30.5	
2019/8/31 13:00	30.5	0
2019/8/31 13:10	30.5	
2019/8/31 13:20	30.5	
2019/8/31 13:30	30.6	
2019/8/31 13:40	30.6	
2019/8/31 13:50	30.6	
2019/8/31 14:00	30.6	0
2019/8/31 14:10	30.7	
2019/8/31 14:20	30.8	
2019/8/31 14:30	30.9	
2019/8/31 14:40	30.9	
2019/8/31 14:50	31.0	
2019/8/31 15:00	31.0	0
2019/8/31 15:10	31.0	
2019/8/31 15:20	31.0	
2019/8/31 15:30	31.1	
2019/8/31 15:40	31.1	
2019/8/31 15:50	31.1	
2019/8/31 16:00	31.1	0
2019/8/31 16:10	31.2	
2019/8/31 16:20	31.2	
2019/8/31 16:30	31.2	
2019/8/31 16:40	31.3	
2019/8/31 16:50	31.3	
2019/8/31 17:00	31.3	0
2019/8/31 17:10	31.2	
2019/8/31 17:20	31.2	
2019/8/31 17:30	31.2	
2019/8/31 17:40	31.1	
2019/8/31 17:50	31.1	
2019/8/31 18:00	31.1	0
2019/8/31 18:10	31.0	
2019/8/31 18:20	31.0	
2019/8/31 18:30	31.0	
2019/8/31 18:40	31.0	
2019/8/31 18:50	31.0	
2019/8/31 19:00	30.9	5
2019/8/31 19:10	30.9	
2019/8/31 19:20	30.9	
2019/8/31 19:30	30.8	
2019/8/31 19:40	30.9	
2019/8/31 19:50	31.0	
2019/8/31 20:00	31.0	25
2019/8/31 20:10	30.9	
2019/8/31 20:20	31.0	

観測地点 瀬戸石ダム下流 (水位)		
年/月/日 時:分	観測項目	
	水位(m)	雨量(mm/h)
2019/8/31 20:30	31.0	
2019/8/31 20:40	30.9	
2019/8/31 20:50	30.9	
2019/8/31 21:00	30.9	1
2019/8/31 21:10	30.9	
2019/8/31 21:20	30.9	
2019/8/31 21:30	30.8	
2019/8/31 21:40	30.8	
2019/8/31 21:50	30.8	
2019/8/31 22:00	30.8	0
2019/8/31 22:10	30.8	
2019/8/31 22:20	30.8	
2019/8/31 22:30	30.8	
2019/8/31 22:40	30.8	
2019/8/31 22:50	30.8	
2019/8/31 23:00	30.8	0
2019/8/31 23:10	30.8	
2019/8/31 23:20	30.8	
2019/8/31 23:30	30.8	
2019/8/31 23:40	30.8	
2019/8/31 23:50	30.8	
2019/9/1 0:00	30.8	0
2019/9/1 0:10	30.8	
2019/9/1 0:20	30.8	
2019/9/1 0:30	30.8	
2019/9/1 0:40	30.8	
2019/9/1 0:50	30.8	
2019/9/1 1:00	30.8	0
2019/9/1 1:10	30.8	
2019/9/1 1:20	30.8	
2019/9/1 1:30	30.8	
2019/9/1 1:40	30.8	
2019/9/1 1:50	30.8	
2019/9/1 2:00	30.8	0
2019/9/1 2:10	30.8	
2019/9/1 2:20	30.8	
2019/9/1 2:30	30.8	
2019/9/1 2:40	30.8	
2019/9/1 2:50	30.8	
2019/9/1 3:00	30.8	0
2019/9/1 3:10	30.8	
2019/9/1 3:20	30.8	
2019/9/1 3:30	30.8	
2019/9/1 3:40	30.8	
2019/9/1 3:50	30.8	
2019/9/1 4:00	30.8	0
2019/9/1 4:10	30.8	
2019/9/1 4:20	30.8	
2019/9/1 4:30	30.9	
2019/9/1 4:40	30.8	
2019/9/1 4:50	30.8	
2019/9/1 5:00	30.8	0
2019/9/1 5:10	30.8	
2019/9/1 5:20	30.8	
2019/9/1 5:30	30.8	
2019/9/1 5:40	30.9	
2019/9/1 5:50	30.9	
2019/9/1 6:00	30.8	0
2019/9/1 6:10	30.9	
2019/9/1 6:20	30.9	
2019/9/1 6:30	30.9	
2019/9/1 6:40	30.9	
2019/9/1 6:50	30.9	
2019/9/1 7:00	30.9	2
2019/9/1 7:10	30.9	
2019/9/1 7:20	30.9	
2019/9/1 7:30	30.9	
2019/9/1 7:40	30.9	
2019/9/1 7:50	30.9	

観測地点 瀬戸石ダム下流 (水位)		
年/月/日 時:分	観測項目	
	水位(m)	雨量(mm/h)
2019/9/1 8:00	31.0	2
2019/9/1 8:10	31.0	
2019/9/1 8:20	30.9	
2019/9/1 8:30	30.9	
2019/9/1 8:40	31.0	
2019/9/1 8:50	30.9	
2019/9/1 9:00	31.0	3
2019/9/1 9:10	30.9	
2019/9/1 9:20	30.9	
2019/9/1 9:30	30.9	
2019/9/1 9:40	30.9	
2019/9/1 9:50	30.8	
2019/9/1 10:00	30.8	0
2019/9/1 10:10	30.8	
2019/9/1 10:20	30.8	
2019/9/1 10:30	30.8	
2019/9/1 10:40	30.8	
2019/9/1 10:50	30.8	
2019/9/1 11:00	30.8	10
2019/9/1 11:10	30.8	
2019/9/1 11:20	30.8	
2019/9/1 11:30	30.9	
2019/9/1 11:40	30.8	
2019/9/1 11:50	30.8	
2019/9/1 12:00	30.8	0
2019/9/1 12:10	30.9	
2019/9/1 12:20	30.9	
2019/9/1 12:30	30.8	
2019/9/1 12:40	30.8	
2019/9/1 12:50	30.8	
2019/9/1 13:00	30.8	0
2019/9/1 13:10	30.8	
2019/9/1 13:20	30.8	
2019/9/1 13:30	30.8	
2019/9/1 13:40	30.8	
2019/9/1 13:50	30.8	
2019/9/1 14:00	30.8	0
2019/9/1 14:10	30.8	
2019/9/1 14:20	30.8	
2019/9/1 14:30	30.8	
2019/9/1 14:40	30.8	
2019/9/1 14:50	30.8	
2019/9/1 15:00	30.7	0
2019/9/1 15:10	30.7	
2019/9/1 15:20	30.8	
2019/9/1 15:30	30.7	
2019/9/1 15:40	30.7	
2019/9/1 15:50	30.7	
2019/9/1 16:00	30.7	0
2019/9/1 16:10	30.7	
2019/9/1 16:20	30.7	
2019/9/1 16:30	30.7	
2019/9/1 16:40	30.7	
2019/9/1 16:50	30.8	
2019/9/1 17:00	30.7	0
2019/9/1 17:10	30.7	
2019/9/1 17:20	30.7	
2019/9/1 17:30	30.7	
2019/9/1 17:40	30.7	
2019/9/1 17:50	30.7	
2019/9/1 18:00	30.7	0
2019/9/1 18:10	30.7	
2019/9/1 18:20	30.7	
2019/9/1 18:30	30.7	
2019/9/1 18:40	30.7	
2019/9/1 18:50	30.7	
2019/9/1 19:00	30.7	0
2019/9/1 19:10	30.7	
2019/9/1 19:20	30.7	

観測地点 瀬戸石ダム下流 (水位)		
年/月/日 時:分	観測項目	
	水位(m)	雨量(mm/h)
2019/9/1 19:30	30.8	
2019/9/1 19:40	30.7	
2019/9/1 19:50	30.7	
2019/9/1 20:00	30.7	0
2019/9/1 20:10	30.7	
2019/9/1 20:20	30.7	
2019/9/1 20:30	30.7	
2019/9/1 20:40	30.7	
2019/9/1 20:50	30.7	
2019/9/1 21:00	30.7	0
2019/9/1 21:10	30.7	
2019/9/1 21:20	30.7	
2019/9/1 21:30	30.8	
2019/9/1 21:40	30.7	
2019/9/1 21:50	30.7	
2019/9/1 22:00	30.7	0
2019/9/1 22:10	30.7	
2019/9/1 22:20	30.7	
2019/9/1 22:30	30.7	
2019/9/1 22:40	30.8	
2019/9/1 22:50	30.8	
2019/9/1 23:00	30.7	0
2019/9/1 23:10	30.7	
2019/9/1 23:20	30.7	
2019/9/1 23:30	30.7	
2019/9/1 23:40	30.7	
2019/9/1 23:50	30.7	
2019/9/2 0:00	30.7	0
2019/9/2 0:10	30.7	
2019/9/2 0:20	30.7	
2019/9/2 0:30	30.7	
2019/9/2 0:40	30.7	
2019/9/2 0:50	30.7	
2019/9/2 1:00	30.7	0
2019/9/2 1:10	30.7	
2019/9/2 1:20	30.7	
2019/9/2 1:30	30.7	
2019/9/2 1:40	30.7	
2019/9/2 1:50	30.7	
2019/9/2 2:00	30.7	0
2019/9/2 2:10	30.7	
2019/9/2 2:20	30.7	
2019/9/2 2:30	30.7	
2019/9/2 2:40	30.7	
2019/9/2 2:50	30.6	
2019/9/2 3:00	30.6	0
2019/9/2 3:10	30.6	
2019/9/2 3:20	30.6	
2019/9/2 3:30	30.6	
2019/9/2 3:40	30.6	
2019/9/2 3:50	30.6	
2019/9/2 4:00	30.6	0
2019/9/2 4:10	30.6	
2019/9/2 4:20	30.6	
2019/9/2 4:30	30.6	
2019/9/2 4:40	30.6	
2019/9/2 4:50	30.6	
2019/9/2 5:00	30.6	0
2019/9/2 5:10	30.6	
2019/9/2 5:20	30.6	
2019/9/2 5:30	30.6	
2019/9/2 5:40	30.6	
2019/9/2 5:50	30.6	
2019/9/2 6:00	30.6	0
2019/9/2 6:10	30.6	
2019/9/2 6:20	30.6	
2019/9/2 6:30	30.6	
2019/9/2 6:40	30.6	
2019/9/2 6:50	30.6	

観測地点 瀬戸石ダム下流 (水位)		
年/月/日 時:分	観測項目	
	水位(m)	雨量(mm/h)
2019/9/2 7:00	30.6	0
2019/9/2 7:10	30.6	
2019/9/2 7:20	30.6	
2019/9/2 7:30	30.6	
2019/9/2 7:40	30.5	
2019/9/2 7:50	30.6	
2019/9/2 8:00	30.6	0
2019/9/2 8:10	30.6	
2019/9/2 8:20	30.6	
2019/9/2 8:30	30.6	
2019/9/2 8:40	30.6	
2019/9/2 8:50	30.5	
2019/9/2 9:00	30.6	0
2019/9/2 9:10	30.5	
2019/9/2 9:20	30.5	
2019/9/2 9:30	30.6	
2019/9/2 9:40	30.6	
2019/9/2 9:50	30.5	
2019/9/2 10:00	30.5	0
2019/9/2 10:10	30.5	
2019/9/2 10:20	30.5	
2019/9/2 10:30	30.5	
2019/9/2 10:40	30.5	
2019/9/2 10:50	30.5	
2019/9/2 11:00	30.5	0
2019/9/2 11:10	30.5	
2019/9/2 11:20	30.5	
2019/9/2 11:30	30.5	
2019/9/2 11:40	30.5	
2019/9/2 11:50	30.5	
2019/9/2 12:00	30.5	0
2019/9/2 12:10	30.5	
2019/9/2 12:20	30.5	
2019/9/2 12:30	30.5	
2019/9/2 12:40	30.5	
2019/9/2 12:50	30.5	
2019/9/2 13:00	30.5	0
2019/9/2 13:10	30.5	
2019/9/2 13:20	30.5	
2019/9/2 13:30	30.5	
2019/9/2 13:40	30.5	
2019/9/2 13:50	30.5	
2019/9/2 14:00	30.5	0
2019/9/2 14:10	30.5	
2019/9/2 14:20	30.5	
2019/9/2 14:30	30.5	
2019/9/2 14:40	30.5	
2019/9/2 14:50	30.5	
2019/9/2 15:00	30.5	0
2019/9/2 15:10	30.5	
2019/9/2 15:20	30.5	
2019/9/2 15:30	30.5	
2019/9/2 15:40	30.4	
2019/9/2 15:50	30.4	
2019/9/2 16:00	30.4	0
2019/9/2 16:10	30.4	
2019/9/2 16:20	30.4	
2019/9/2 16:30	30.4	
2019/9/2 16:40	30.4	
2019/9/2 16:50	30.4	
2019/9/2 17:00	30.4	0
2019/9/2 17:10	30.4	
2019/9/2 17:20	30.4	
2019/9/2 17:30	30.4	
2019/9/2 17:40	30.4	
2019/9/2 17:50	30.4	
2019/9/2 18:00	30.4	0
2019/9/2 18:10	30.4	
2019/9/2 18:20	30.4	

観測地点 瀬戸石ダム下流 (水位)		
年/月/日 時:分	観測項目	
	水位(m)	雨量(mm/h)
2019/9/2 18:30	30.4	
2019/9/2 18:40	30.4	
2019/9/2 18:50	30.4	
2019/9/2 19:00	30.4	0
2019/9/2 19:10	30.4	
2019/9/2 19:20	30.4	
2019/9/2 19:30	30.4	
2019/9/2 19:40	30.4	
2019/9/2 19:50	30.4	
2019/9/2 20:00	30.4	0
2019/9/2 20:10	30.4	
2019/9/2 20:20	30.4	
2019/9/2 20:30	30.4	
2019/9/2 20:40	30.4	
2019/9/2 20:50	30.4	
2019/9/2 21:00	30.4	0
2019/9/2 21:10	30.4	
2019/9/2 21:20	30.4	
2019/9/2 21:30	30.4	
2019/9/2 21:40	30.4	
2019/9/2 21:50	30.4	
2019/9/2 22:00	30.4	0
2019/9/2 22:10	30.4	
2019/9/2 22:20	30.4	
2019/9/2 22:30	30.4	
2019/9/2 22:40	30.4	
2019/9/2 22:50	30.4	
2019/9/2 23:00	30.4	0
2019/9/2 23:10	30.4	
2019/9/2 23:20	30.4	
2019/9/2 23:30	30.4	
2019/9/2 23:40	30.4	
2019/9/2 23:50	30.4	
2019/9/3 0:00	30.4	0
2019/9/3 0:10	30.4	
2019/9/3 0:20	30.3	
2019/9/3 0:30	30.4	
2019/9/3 0:40	30.4	
2019/9/3 0:50	30.3	
2019/9/3 1:00	30.3	0
2019/9/3 1:10	30.3	
2019/9/3 1:20	30.3	
2019/9/3 1:30	30.4	
2019/9/3 1:40	30.4	
2019/9/3 1:50	30.3	
2019/9/3 2:00	30.3	0
2019/9/3 2:10	30.3	
2019/9/3 2:20	30.3	
2019/9/3 2:30	30.3	
2019/9/3 2:40	30.4	
2019/9/3 2:50	30.3	
2019/9/3 3:00	30.3	0
2019/9/3 3:10	30.3	
2019/9/3 3:20	30.4	
2019/9/3 3:30	30.4	
2019/9/3 3:40	30.3	
2019/9/3 3:50	30.4	
2019/9/3 4:00	30.3	0
2019/9/3 4:10	30.3	
2019/9/3 4:20	30.3	
2019/9/3 4:30	30.3	
2019/9/3 4:40	30.3	
2019/9/3 4:50	30.3	
2019/9/3 5:00	30.3	0
2019/9/3 5:10	30.3	
2019/9/3 5:20	30.3	
2019/9/3 5:30	30.3	
2019/9/3 5:40	30.3	
2019/9/3 5:50	30.3	

観測地点 瀬戸石ダム下流 (水位)		
年/月/日 時:分	観測項目	
	水位(m)	雨量(mm/h)
2019/9/3 6:00	30.3	0
2019/9/3 6:10	30.3	
2019/9/3 6:20	30.3	
2019/9/3 6:30	30.3	
2019/9/3 6:40	30.3	
2019/9/3 6:50	30.3	
2019/9/3 7:00	30.3	0
2019/9/3 7:10	30.3	
2019/9/3 7:20	30.3	
2019/9/3 7:30	30.3	
2019/9/3 7:40	30.3	
2019/9/3 7:50	30.3	
2019/9/3 8:00	30.3	0
2019/9/3 8:10	30.3	
2019/9/3 8:20	30.3	
2019/9/3 8:30	30.3	
2019/9/3 8:40	30.3	
2019/9/3 8:50	30.3	
2019/9/3 9:00	30.3	0
2019/9/3 9:10	30.3	
2019/9/3 9:20	30.3	
2019/9/3 9:30	30.3	
2019/9/3 9:40	30.3	
2019/9/3 9:50	30.3	
2019/9/3 10:00	30.3	0
2019/9/3 10:10	30.3	
2019/9/3 10:20	30.3	
2019/9/3 10:30	30.3	
2019/9/3 10:40	30.3	
2019/9/3 10:50	30.3	
2019/9/3 11:00	30.3	0
2019/9/3 11:10	30.3	
2019/9/3 11:20	30.3	
2019/9/3 11:30	30.3	
2019/9/3 11:40	30.3	
2019/9/3 11:50	30.3	
2019/9/3 12:00	30.3	0
2019/9/3 12:10	30.3	
2019/9/3 12:20	30.3	
2019/9/3 12:30	30.3	
2019/9/3 12:40	30.3	
2019/9/3 12:50	30.3	
2019/9/3 13:00	30.3	0
2019/9/3 13:10	30.3	
2019/9/3 13:20	30.3	
2019/9/3 13:30	30.3	
2019/9/3 13:40	30.3	
2019/9/3 13:50	30.3	
2019/9/3 14:00	30.3	0
2019/9/3 14:10	30.3	
2019/9/3 14:20	30.3	
2019/9/3 14:30	30.3	
2019/9/3 14:40	30.3	
2019/9/3 14:50	30.3	
2019/9/3 15:00	30.3	0
2019/9/3 15:10	30.3	
2019/9/3 15:20	30.3	
2019/9/3 15:30	30.3	
2019/9/3 15:40	30.3	
2019/9/3 15:50	30.3	
2019/9/3 16:00	30.3	0
2019/9/3 16:10	30.3	
2019/9/3 16:20	30.3	
2019/9/3 16:30	30.3	
2019/9/3 16:40	30.3	
2019/9/3 16:50	30.3	
2019/9/3 17:00	30.3	1
2019/9/3 17:10	30.3	
2019/9/3 17:20	30.3	



観測地点 瀬戸石ダム下流 (水位)		
年/月/日 時:分	観測項目	
	水位(m)	雨量(mm/h)
2019/9/3 17:30	30.3	
2019/9/3 17:40	30.3	
2019/9/3 17:50	30.3	
2019/9/3 18:00	30.3	0
2019/9/3 18:10	30.3	
2019/9/3 18:20	30.3	
2019/9/3 18:30	30.3	
2019/9/3 18:40	30.3	
2019/9/3 18:50	30.3	
2019/9/3 19:00	30.3	1
2019/9/3 19:10	30.3	
2019/9/3 19:20	30.3	
2019/9/3 19:30	30.3	
2019/9/3 19:40	30.3	
2019/9/3 19:50	30.2	
2019/9/3 20:00	30.2	0
2019/9/3 20:10	30.2	
2019/9/3 20:20	30.2	
2019/9/3 20:30	30.2	
2019/9/3 20:40	30.2	
2019/9/3 20:50	30.2	
2019/9/3 21:00	30.2	0
2019/9/3 21:10	30.2	
2019/9/3 21:20	30.2	
2019/9/3 21:30	30.2	
2019/9/3 21:40	30.2	
2019/9/3 21:50	30.2	
2019/9/3 22:00	30.2	0
2019/9/3 22:10	30.2	
2019/9/3 22:20	30.2	
2019/9/3 22:30	30.2	
2019/9/3 22:40	30.2	
2019/9/3 22:50	30.2	
2019/9/3 23:00	30.2	0
2019/9/3 23:10	30.2	
2019/9/3 23:20	30.2	
2019/9/3 23:30	30.2	
2019/9/3 23:40	30.2	
2019/9/3 23:50	30.2	
2019/9/4 0:00	30.2	0
2019/9/4 0:10	30.2	
2019/9/4 0:20	30.2	
2019/9/4 0:30	30.2	
2019/9/4 0:40	30.2	
2019/9/4 0:50	30.2	
2019/9/4 1:00	30.2	0
2019/9/4 1:10	30.2	
2019/9/4 1:20	30.2	
2019/9/4 1:30	30.2	
2019/9/4 1:40	30.2	
2019/9/4 1:50	30.2	
2019/9/4 2:00	30.2	0
2019/9/4 2:10	30.2	
2019/9/4 2:20	30.2	
2019/9/4 2:30	30.2	
2019/9/4 2:40	30.2	
2019/9/4 2:50	30.2	
2019/9/4 3:00	30.2	0
2019/9/4 3:10	30.2	
2019/9/4 3:20	30.2	
2019/9/4 3:30	30.2	
2019/9/4 3:40	30.2	
2019/9/4 3:50	30.2	
2019/9/4 4:00	30.2	0
2019/9/4 4:10	30.2	
2019/9/4 4:20	30.2	
2019/9/4 4:30	30.2	
2019/9/4 4:40	30.2	
2019/9/4 4:50	30.2	

観測地点 瀬戸石ダム下流 (水位)		
年/月/日 時:分	観測項目	
	水位(m)	雨量(mm/h)
2019/9/4 5:00	30.2	0
2019/9/4 5:10	30.2	
2019/9/4 5:20	30.2	
2019/9/4 5:30	30.2	
2019/9/4 5:40	30.2	
2019/9/4 5:50	30.2	
2019/9/4 6:00	30.2	0
2019/9/4 6:10	30.2	
2019/9/4 6:20	30.2	
2019/9/4 6:30	30.2	
2019/9/4 6:40	30.2	
2019/9/4 6:50	30.2	
2019/9/4 7:00	30.2	0
2019/9/4 7:10	30.2	
2019/9/4 7:20	30.2	
2019/9/4 7:30	30.2	
2019/9/4 7:40	30.2	
2019/9/4 7:50	30.2	
2019/9/4 8:00	30.2	0
2019/9/4 8:10	30.2	
2019/9/4 8:20	30.2	
2019/9/4 8:30	30.2	
2019/9/4 8:40	30.2	
2019/9/4 8:50	30.2	
2019/9/4 9:00	30.2	0
2019/9/4 9:10	30.2	
2019/9/4 9:20	30.2	
2019/9/4 9:30	30.2	
2019/9/4 9:40	30.2	
2019/9/4 9:50	30.2	
2019/9/4 10:00	30.2	0
2019/9/4 10:10	30.2	
2019/9/4 10:20	30.2	
2019/9/4 10:30	30.2	
2019/9/4 10:40	30.2	
2019/9/4 10:50	30.2	
2019/9/4 11:00	30.2	0
2019/9/4 11:10	30.2	
2019/9/4 11:20	30.2	
2019/9/4 11:30	30.2	
2019/9/4 11:40	30.2	
2019/9/4 11:50	30.2	
2019/9/4 12:00	30.2	0
2019/9/4 12:10	30.2	
2019/9/4 12:20	30.2	
2019/9/4 12:30	30.2	
2019/9/4 12:40	30.2	
2019/9/4 12:50	30.2	
2019/9/4 13:00	30.2	0
2019/9/4 13:10	30.2	
2019/9/4 13:20	30.2	
2019/9/4 13:30	30.2	
2019/9/4 13:40	30.2	
2019/9/4 13:50	30.2	
2019/9/4 14:00	30.2	0
2019/9/4 14:10	30.2	
2019/9/4 14:20	30.2	
2019/9/4 14:30	30.2	
2019/9/4 14:40	30.2	
2019/9/4 14:50	30.2	
2019/9/4 15:00	30.2	0
2019/9/4 15:10	30.2	
2019/9/4 15:20	30.2	
2019/9/4 15:30	30.2	
2019/9/4 15:40	30.2	
2019/9/4 15:50	30.2	
2019/9/4 16:00	30.2	0
2019/9/4 16:10	30.2	
2019/9/4 16:20	30.2	

観測地点 瀬戸石ダム下流 (水位)		
年/月/日 時:分	観測項目	
	水位(m)	雨量(mm/h)
2019/9/4 16:30	30.2	
2019/9/4 16:40	30.2	
2019/9/4 16:50	30.2	
2019/9/4 17:00	30.2	0
2019/9/4 17:10	30.2	
2019/9/4 17:20	30.2	
2019/9/4 17:30	30.2	
2019/9/4 17:40	30.2	
2019/9/4 17:50	30.2	
2019/9/4 18:00	30.2	0
2019/9/4 18:10	30.2	
2019/9/4 18:20	30.2	
2019/9/4 18:30	30.2	
2019/9/4 18:40	30.2	
2019/9/4 18:50	30.2	
2019/9/4 19:00	30.2	20
2019/9/4 19:10	30.2	
2019/9/4 19:20	30.2	
2019/9/4 19:30	30.2	
2019/9/4 19:40	30.2	
2019/9/4 19:50	30.2	
2019/9/4 20:00	30.2	2
2019/9/4 20:10	30.2	
2019/9/4 20:20	30.2	
2019/9/4 20:30	30.2	
2019/9/4 20:40	30.2	
2019/9/4 20:50	30.2	
2019/9/4 21:00	30.2	0
2019/9/4 21:10	30.2	
2019/9/4 21:20	30.2	
2019/9/4 21:30	30.2	
2019/9/4 21:40	30.2	
2019/9/4 21:50	30.2	
2019/9/4 22:00	30.2	0
2019/9/4 22:10	30.2	
2019/9/4 22:20	30.2	
2019/9/4 22:30	30.2	
2019/9/4 22:40	30.2	
2019/9/4 22:50	30.2	
2019/9/4 23:00	30.2	0
2019/9/4 23:10	30.2	
2019/9/4 23:20	30.2	
2019/9/4 23:30	30.2	
2019/9/4 23:40	30.2	
2019/9/4 23:50	30.2	
2019/9/5 0:00	30.2	0
2019/9/5 0:10	30.2	
2019/9/5 0:20	30.2	
2019/9/5 0:30	30.2	
2019/9/5 0:40	30.2	
2019/9/5 0:50	30.2	
2019/9/5 1:00	30.2	0
2019/9/5 1:10	30.2	
2019/9/5 1:20	30.2	
2019/9/5 1:30	30.2	
2019/9/5 1:40	30.2	
2019/9/5 1:50	30.1	
2019/9/5 2:00	30.1	0
2019/9/5 2:10	30.1	
2019/9/5 2:20	30.1	
2019/9/5 2:30	30.1	
2019/9/5 2:40	30.1	
2019/9/5 2:50	30.1	
2019/9/5 3:00	30.1	0
2019/9/5 3:10	30.1	
2019/9/5 3:20	30.1	
2019/9/5 3:30	30.1	
2019/9/5 3:40	30.1	
2019/9/5 3:50	30.1	

観測地点 瀬戸石ダム下流 (水位)		
年/月/日 時:分	観測項目	
	水位(m)	雨量(mm/h)
2019/9/5 4:00	30.1	0
2019/9/5 4:10	30.1	
2019/9/5 4:20	30.2	
2019/9/5 4:30	30.2	
2019/9/5 4:40	30.2	
2019/9/5 4:50	30.2	
2019/9/5 5:00	30.2	0
2019/9/5 5:10	30.2	
2019/9/5 5:20	30.2	
2019/9/5 5:30	30.2	
2019/9/5 5:40	30.2	
2019/9/5 5:50	30.2	
2019/9/5 6:00	30.2	0
2019/9/5 6:10	30.2	
2019/9/5 6:20	30.2	
2019/9/5 6:30	30.2	
2019/9/5 6:40	30.2	
2019/9/5 6:50	30.2	
2019/9/5 7:00	30.2	0
2019/9/5 7:10	30.1	
2019/9/5 7:20	30.2	
2019/9/5 7:30	30.1	
2019/9/5 7:40	30.1	
2019/9/5 7:50	30.2	
2019/9/5 8:00	30.1	0
2019/9/5 8:10	30.1	
2019/9/5 8:20	30.2	
2019/9/5 8:30	30.2	
2019/9/5 8:40	30.2	
2019/9/5 8:50	30.2	
2019/9/5 9:00	30.1	0
2019/9/5 9:10	30.2	
2019/9/5 9:20	30.1	
2019/9/5 9:30	30.2	
2019/9/5 9:40	30.2	
2019/9/5 9:50	30.1	
2019/9/5 10:00	30.2	0
2019/9/5 10:10	30.2	
2019/9/5 10:20	30.1	
2019/9/5 10:30	30.1	
2019/9/5 10:40	30.2	
2019/9/5 10:50	30.1	
2019/9/5 11:00	30.1	0
2019/9/5 11:10	30.1	
2019/9/5 11:20	30.1	
2019/9/5 11:30	30.1	
2019/9/5 11:40	30.1	
2019/9/5 11:50	30.1	
2019/9/5 12:00	30.1	0
2019/9/5 12:10	30.1	
2019/9/5 12:20	30.1	
2019/9/5 12:30	30.1	
2019/9/5 12:40	30.1	
2019/9/5 12:50	30.1	
2019/9/5 13:00	30.1	0
2019/9/5 13:10	30.1	
2019/9/5 13:20	30.1	
2019/9/5 13:30	30.1	
2019/9/5 13:40	30.1	
2019/9/5 13:50	30.1	
2019/9/5 14:00	30.1	0
2019/9/5 14:10	30.1	
2019/9/5 14:20	30.1	
2019/9/5 14:30	30.1	
2019/9/5 14:40	30.1	
2019/9/5 14:50	30.1	
2019/9/5 15:00	30.0	0
2019/9/5 15:10	30.1	
2019/9/5 15:20	30.1	

観測地点 瀬戸石ダム下流 (水位)		
年/月/日 時:分	観測項目	
	水位(m)	雨量(mm/h)
2019/9/5 15:30	30.0	
2019/9/5 15:40	30.1	
2019/9/5 15:50	30.0	
2019/9/5 16:00	30.0	0
2019/9/5 16:10	30.0	
2019/9/5 16:20	30.1	
2019/9/5 16:30	30.0	
2019/9/5 16:40	30.0	
2019/9/5 16:50	30.0	
2019/9/5 17:00	30.1	0
2019/9/5 17:10	30.0	
2019/9/5 17:20	30.0	
2019/9/5 17:30	30.0	
2019/9/5 17:40	30.0	
2019/9/5 17:50	30.0	
2019/9/5 18:00	30.0	0
2019/9/5 18:10	30.1	
2019/9/5 18:20	30.1	
2019/9/5 18:30	30.1	
2019/9/5 18:40	30.0	
2019/9/5 18:50	30.0	
2019/9/5 19:00	30.0	0
2019/9/5 19:10	30.1	
2019/9/5 19:20	30.0	
2019/9/5 19:30	30.0	
2019/9/5 19:40	30.0	
2019/9/5 19:50	30.1	
2019/9/5 20:00	30.1	0
2019/9/5 20:10	30.0	
2019/9/5 20:20	30.0	
2019/9/5 20:30	30.1	
2019/9/5 20:40	30.1	
2019/9/5 20:50	30.1	
2019/9/5 21:00	30.0	0
2019/9/5 21:10	30.0	
2019/9/5 21:20	30.0	
2019/9/5 21:30	30.0	
2019/9/5 21:40	30.1	
2019/9/5 21:50	30.0	
2019/9/5 22:00	30.0	0
2019/9/5 22:10	30.0	
2019/9/5 22:20	30.0	
2019/9/5 22:30	30.0	
2019/9/5 22:40	30.0	
2019/9/5 22:50	30.0	
2019/9/5 23:00	30.0	0
2019/9/5 23:10	30.1	
2019/9/5 23:20	30.0	
2019/9/5 23:30	30.0	
2019/9/5 23:40	30.0	
2019/9/5 23:50	30.0	
2019/9/6 0:00	30.1	0
2019/9/6 0:10	30.1	
2019/9/6 0:20	30.0	
2019/9/6 0:30	30.0	
2019/9/6 0:40	30.0	
2019/9/6 0:50	30.0	
2019/9/6 1:00	30.0	0
2019/9/6 1:10	30.0	
2019/9/6 1:20	30.0	
2019/9/6 1:30	30.0	
2019/9/6 1:40	30.0	
2019/9/6 1:50	30.0	
2019/9/6 2:00	30.0	0
2019/9/6 2:10	30.0	
2019/9/6 2:20	30.0	
2019/9/6 2:30	30.0	
2019/9/6 2:40	30.0	
2019/9/6 2:50	30.0	

観測地点 瀬戸石ダム下流 (水位)		
年/月/日 時:分	観測項目	
	水位(m)	雨量(mm/h)
2019/9/6 3:00	30.0	0
2019/9/6 3:10	30.0	
2019/9/6 3:20	30.0	
2019/9/6 3:30	30.0	
2019/9/6 3:40	30.0	
2019/9/6 3:50	30.0	
2019/9/6 4:00	30.0	0
2019/9/6 4:10	30.0	
2019/9/6 4:20	30.0	
2019/9/6 4:30	30.0	
2019/9/6 4:40	30.0	
2019/9/6 4:50	30.0	
2019/9/6 5:00	30.0	0
2019/9/6 5:10	30.0	
2019/9/6 5:20	30.0	
2019/9/6 5:30	30.0	
2019/9/6 5:40	30.0	
2019/9/6 5:50	30.0	
2019/9/6 6:00	30.0	0
2019/9/6 6:10	30.0	
2019/9/6 6:20	30.0	
2019/9/6 6:30	30.0	
2019/9/6 6:40	30.0	
2019/9/6 6:50	30.0	
2019/9/6 7:00	30.0	0
2019/9/6 7:10	30.0	
2019/9/6 7:20	30.0	
2019/9/6 7:30	30.0	
2019/9/6 7:40	30.0	
2019/9/6 7:50	30.0	
2019/9/6 8:00	30.0	0
2019/9/6 8:10	30.0	
2019/9/6 8:20	30.0	
2019/9/6 8:30	30.0	
2019/9/6 8:40	30.0	
2019/9/6 8:50	30.0	
2019/9/6 9:00	30.0	1
2019/9/6 9:10	30.0	
2019/9/6 9:20	30.0	
2019/9/6 9:30	30.0	
2019/9/6 9:40	30.0	
2019/9/6 9:50	30.0	
2019/9/6 10:00	30.0	0
2019/9/6 10:10	30.0	
2019/9/6 10:20	30.0	
2019/9/6 10:30	30.0	
2019/9/6 10:40	30.0	
2019/9/6 10:50	30.0	
2019/9/6 11:00	30.0	0
2019/9/6 11:10	30.0	
2019/9/6 11:20	30.0	
2019/9/6 11:30	30.0	
2019/9/6 11:40	30.0	
2019/9/6 11:50	30.0	
2019/9/6 12:00	30.0	0
2019/9/6 12:10	30.0	
2019/9/6 12:20	30.0	
2019/9/6 12:30	30.0	
2019/9/6 12:40	30.0	
2019/9/6 12:50	30.0	
2019/9/6 13:00	30.0	0
2019/9/6 13:10	30.0	
2019/9/6 13:20	30.0	
2019/9/6 13:30	30.0	
2019/9/6 13:40	30.0	
2019/9/6 13:50	30.0	
2019/9/6 14:00	30.0	0
2019/9/6 14:10	30.0	
2019/9/6 14:20	30.0	

観測地点 瀬戸石ダム下流 (水位)		
年/月/日 時:分	観測項目	
	水位(m)	雨量(mm/h)
2019/9/6 14:30	30.0	
2019/9/6 14:40	30.0	
2019/9/6 14:50	30.0	
2019/9/6 15:00	30.0	0
2019/9/6 15:10	30.0	
2019/9/6 15:20	30.0	
2019/9/6 15:30	30.0	
2019/9/6 15:40	30.0	
2019/9/6 15:50	30.0	
2019/9/6 16:00	30.0	0
2019/9/6 16:10	30.0	
2019/9/6 16:20	30.0	
2019/9/6 16:30	30.0	
2019/9/6 16:40	30.0	
2019/9/6 16:50	30.1	
2019/9/6 17:00	30.1	0
2019/9/6 17:10	30.1	
2019/9/6 17:20	30.1	
2019/9/6 17:30	30.1	
2019/9/6 17:40	30.1	
2019/9/6 17:50	30.1	
2019/9/6 18:00	30.1	0
2019/9/6 18:10	30.1	
2019/9/6 18:20	30.1	
2019/9/6 18:30	30.1	
2019/9/6 18:40	30.1	
2019/9/6 18:50	30.1	
2019/9/6 19:00	30.1	0
2019/9/6 19:10	30.1	
2019/9/6 19:20	30.1	
2019/9/6 19:30	30.1	
2019/9/6 19:40	30.1	
2019/9/6 19:50	30.1	
2019/9/6 20:00	30.1	0
2019/9/6 20:10	30.1	
2019/9/6 20:20	30.1	
2019/9/6 20:30	30.1	
2019/9/6 20:40	30.1	
2019/9/6 20:50	30.1	
2019/9/6 21:00	30.1	0
2019/9/6 21:10	30.1	
2019/9/6 21:20	30.0	
2019/9/6 21:30	30.0	
2019/9/6 21:40	30.0	
2019/9/6 21:50	30.0	
2019/9/6 22:00	30.0	0
2019/9/6 22:10	30.0	
2019/9/6 22:20	30.0	
2019/9/6 22:30	30.0	
2019/9/6 22:40	30.0	
2019/9/6 22:50	30.0	
2019/9/6 23:00	30.0	0
2019/9/6 23:10	30.0	
2019/9/6 23:20	30.0	
2019/9/6 23:30	30.0	
2019/9/6 23:40	30.0	
2019/9/6 23:50	30.0	
2019/9/7 0:00	30.0	0
2019/9/7 0:10	30.0	
2019/9/7 0:20	30.0	
2019/9/7 0:30	30.0	
2019/9/7 0:40	30.0	
2019/9/7 0:50	30.0	
2019/9/7 1:00	30.0	0
2019/9/7 1:10	30.0	
2019/9/7 1:20	30.0	
2019/9/7 1:30	30.0	
2019/9/7 1:40	30.0	
2019/9/7 1:50	30.0	

観測地点 瀬戸石ダム下流 (水位)		
年/月/日 時:分	観測項目	
	水位(m)	雨量(mm/h)
2019/9/7 2:00	30.0	0
2019/9/7 2:10	30.0	
2019/9/7 2:20	30.0	
2019/9/7 2:30	30.0	
2019/9/7 2:40	30.0	
2019/9/7 2:50	30.0	
2019/9/7 3:00	30.0	0
2019/9/7 3:10	30.0	
2019/9/7 3:20	30.0	
2019/9/7 3:30	30.0	
2019/9/7 3:40	30.0	
2019/9/7 3:50	30.0	
2019/9/7 4:00	30.0	0
2019/9/7 4:10	30.0	
2019/9/7 4:20	30.0	
2019/9/7 4:30	30.0	
2019/9/7 4:40	30.0	
2019/9/7 4:50	30.0	
2019/9/7 5:00	30.0	0
2019/9/7 5:10	30.0	
2019/9/7 5:20	30.0	
2019/9/7 5:30	30.0	
2019/9/7 5:40	30.0	
2019/9/7 5:50	30.0	
2019/9/7 6:00	30.0	0
2019/9/7 6:10	30.0	
2019/9/7 6:20	30.0	
2019/9/7 6:30	30.0	
2019/9/7 6:40	30.0	
2019/9/7 6:50	30.0	
2019/9/7 7:00	30.0	0
2019/9/7 7:10	30.0	
2019/9/7 7:20	30.0	
2019/9/7 7:30	30.0	
2019/9/7 7:40	30.0	
2019/9/7 7:50	30.0	
2019/9/7 8:00	30.0	0
2019/9/7 8:10	30.0	
2019/9/7 8:20	30.0	
2019/9/7 8:30	30.0	
2019/9/7 8:40	30.0	
2019/9/7 8:50	30.0	
2019/9/7 9:00	30.0	0
2019/9/7 9:10	30.0	
2019/9/7 9:20	30.0	
2019/9/7 9:30	30.0	
2019/9/7 9:40	30.0	
2019/9/7 9:50	30.0	
2019/9/7 10:00	30.0	0
2019/9/7 10:10	30.0	
2019/9/7 10:20	30.0	
2019/9/7 10:30	30.0	
2019/9/7 10:40	30.0	
2019/9/7 10:50	30.0	
2019/9/7 11:00	30.0	1
2019/9/7 11:10	30.0	
2019/9/7 11:20	30.0	
2019/9/7 11:30	30.0	
2019/9/7 11:40	30.0	
2019/9/7 11:50	30.0	
2019/9/7 12:00	30.0	0
2019/9/7 12:10	30.0	
2019/9/7 12:20	30.0	
2019/9/7 12:30	30.0	
2019/9/7 12:40	30.0	
2019/9/7 12:50	30.0	
2019/9/7 13:00	30.0	0
2019/9/7 13:10	30.0	
2019/9/7 13:20	30.0	



観測地点 瀬戸石ダム下流 (水位)		
年/月/日 時:分	観測項目	
	水位(m)	雨量(mm/h)
2019/9/7 13:30	30.0	
2019/9/7 13:40	30.0	
2019/9/7 13:50	30.0	
2019/9/7 14:00	30.0	0
2019/9/7 14:10	30.0	
2019/9/7 14:20	30.0	
2019/9/7 14:30	30.0	
2019/9/7 14:40	30.0	
2019/9/7 14:50	30.0	
2019/9/7 15:00	30.0	0
2019/9/7 15:10	30.0	
2019/9/7 15:20	30.0	
2019/9/7 15:30	30.0	
2019/9/7 15:40	30.0	
2019/9/7 15:50	30.0	
2019/9/7 16:00	30.0	0
2019/9/7 16:10	30.0	
2019/9/7 16:20	30.0	
2019/9/7 16:30	30.0	
2019/9/7 16:40	30.0	
2019/9/7 16:50	30.0	
2019/9/7 17:00	30.0	0
2019/9/7 17:10	30.0	
2019/9/7 17:20	30.0	
2019/9/7 17:30	30.0	
2019/9/7 17:40	30.0	
2019/9/7 17:50	30.0	
2019/9/7 18:00	30.0	0
2019/9/7 18:10	30.0	
2019/9/7 18:20	30.0	
2019/9/7 18:30	30.0	
2019/9/7 18:40	30.0	
2019/9/7 18:50	30.0	
2019/9/7 19:00	30.0	0
2019/9/7 19:10	30.0	
2019/9/7 19:20	30.0	
2019/9/7 19:30	30.0	
2019/9/7 19:40	30.0	
2019/9/7 19:50	30.0	
2019/9/7 20:00	30.0	0
2019/9/7 20:10	29.9	
2019/9/7 20:20	29.9	
2019/9/7 20:30	29.9	
2019/9/7 20:40	29.9	
2019/9/7 20:50	29.9	
2019/9/7 21:00	29.9	0
2019/9/7 21:10	29.9	
2019/9/7 21:20	29.9	
2019/9/7 21:30	29.9	
2019/9/7 21:40	29.9	
2019/9/7 21:50	29.9	
2019/9/7 22:00	29.9	0
2019/9/7 22:10	29.9	
2019/9/7 22:20	29.9	
2019/9/7 22:30	29.9	
2019/9/7 22:40	29.9	
2019/9/7 22:50	29.9	
2019/9/7 23:00	29.9	0
2019/9/7 23:10	29.9	
2019/9/7 23:20	29.9	
2019/9/7 23:30	29.9	
2019/9/7 23:40	29.9	
2019/9/7 23:50	29.9	
2019/9/8 0:00	29.9	0
2019/9/8 0:10	29.9	
2019/9/8 0:20	29.9	
2019/9/8 0:30	29.9	
2019/9/8 0:40	29.9	
2019/9/8 0:50	29.9	

観測地点 瀬戸石ダム下流 (水位)		
年/月/日 時:分	観測項目	
	水位(m)	雨量(mm/h)
2019/9/8 1:00	29.9	0
2019/9/8 1:10	29.9	
2019/9/8 1:20	29.9	
2019/9/8 1:30	29.9	
2019/9/8 1:40	29.9	
2019/9/8 1:50	29.9	
2019/9/8 2:00	29.9	0
2019/9/8 2:10	29.9	
2019/9/8 2:20	29.9	
2019/9/8 2:30	29.9	
2019/9/8 2:40	29.9	
2019/9/8 2:50	29.9	
2019/9/8 3:00	29.9	0
2019/9/8 3:10	29.9	
2019/9/8 3:20	29.9	
2019/9/8 3:30	29.9	
2019/9/8 3:40	29.9	
2019/9/8 3:50	29.9	
2019/9/8 4:00	29.9	0
2019/9/8 4:10	29.9	
2019/9/8 4:20	29.9	
2019/9/8 4:30	29.9	
2019/9/8 4:40	29.9	
2019/9/8 4:50	29.9	
2019/9/8 5:00	29.9	0
2019/9/8 5:10	29.9	
2019/9/8 5:20	29.9	
2019/9/8 5:30	29.9	
2019/9/8 5:40	29.9	
2019/9/8 5:50	29.9	
2019/9/8 6:00	29.9	0
2019/9/8 6:10	29.9	
2019/9/8 6:20	29.9	
2019/9/8 6:30	29.9	
2019/9/8 6:40	29.9	
2019/9/8 6:50	29.9	
2019/9/8 7:00	29.9	0
2019/9/8 7:10	29.9	
2019/9/8 7:20	29.9	
2019/9/8 7:30	29.9	
2019/9/8 7:40	29.9	
2019/9/8 7:50	29.9	
2019/9/8 8:00	29.9	0
2019/9/8 8:10	29.9	
2019/9/8 8:20	29.9	
2019/9/8 8:30	29.9	
2019/9/8 8:40	29.9	
2019/9/8 8:50	29.9	
2019/9/8 9:00	29.9	0
2019/9/8 9:10	29.9	
2019/9/8 9:20	29.9	
2019/9/8 9:30	29.9	
2019/9/8 9:40	29.9	
2019/9/8 9:50	29.9	
2019/9/8 10:00	29.9	0
2019/9/8 10:10	29.9	
2019/9/8 10:20	29.9	
2019/9/8 10:30	29.9	
2019/9/8 10:40	29.9	
2019/9/8 10:50	29.9	
2019/9/8 11:00	29.9	0
2019/9/8 11:10	29.9	
2019/9/8 11:20	29.9	
2019/9/8 11:30	29.9	
2019/9/8 11:40	29.9	
2019/9/8 11:50	29.9	
2019/9/8 12:00	29.9	0
2019/9/8 12:10	29.9	
2019/9/8 12:20	29.9	

観測地点		瀬戸石ダム下流 (水位)	
年/月/日 時:分	観測項目		雨量(mm/h)
	水位(m)		
2019/9/8 12:30	29.9		
2019/9/8 12:40	29.9		
2019/9/8 12:50	29.9		
2019/9/8 13:00	29.9		0
2019/9/8 13:10	29.9		
2019/9/8 13:20	29.9		
2019/9/8 13:30	29.9		
2019/9/8 13:40	29.9		
2019/9/8 13:50	29.9		
2019/9/8 14:00	29.9		0
2019/9/8 14:10	29.9		
2019/9/8 14:20	29.9		
2019/9/8 14:30	29.9		
2019/9/8 14:40	29.9		
2019/9/8 14:50	29.9		
2019/9/8 15:00	29.9		0
2019/9/8 15:10	29.9		
2019/9/8 15:20	29.9		
2019/9/8 15:30	29.9		
2019/9/8 15:40	29.9		
2019/9/8 15:50	29.9		
2019/9/8 16:00	29.9		0
2019/9/8 16:10	29.9		
2019/9/8 16:20	29.9		
2019/9/8 16:30	29.9		
2019/9/8 16:40	29.9		
2019/9/8 16:50	29.9		
2019/9/8 17:00	29.9		0
2019/9/8 17:10	29.9		
2019/9/8 17:20	29.9		
2019/9/8 17:30	29.9		
2019/9/8 17:40	29.9		
2019/9/8 17:50	29.9		
2019/9/8 18:00	29.9		0
2019/9/8 18:10	29.8		
2019/9/8 18:20	29.9		
2019/9/8 18:30	29.9		
2019/9/8 18:40	29.8		
2019/9/8 18:50	29.9		
2019/9/8 19:00	29.9		1
2019/9/8 19:10	29.9		
2019/9/8 19:20	29.9		
2019/9/8 19:30	29.9		
2019/9/8 19:40	29.9		
2019/9/8 19:50	29.9		
2019/9/8 20:00	29.8		0
2019/9/8 20:10	29.9		
2019/9/8 20:20	29.9		
2019/9/8 20:30	29.9		
2019/9/8 20:40	29.8		
2019/9/8 20:50	29.8		
2019/9/8 21:00	29.8		0
2019/9/8 21:10	29.8		
2019/9/8 21:20	29.8		
2019/9/8 21:30	29.8		
2019/9/8 21:40	29.8		
2019/9/8 21:50	29.8		
2019/9/8 22:00	29.8		0
2019/9/8 22:10	29.8		
2019/9/8 22:20	29.8		
2019/9/8 22:30	29.8		
2019/9/8 22:40	29.8		
2019/9/8 22:50	29.8		
2019/9/8 23:00	29.8		0
2019/9/8 23:10	29.8		
2019/9/8 23:20	29.8		
2019/9/8 23:30	29.8		
2019/9/8 23:40	29.8		
2019/9/8 23:50	29.8		

観測地点 瀬戸石ダム下流 (水位)		
年/月/日 時:分	観測項目	
	水位(m)	雨量(mm/h)
2019/9/9 0:00	29.8	0
2019/9/9 0:10	29.8	
2019/9/9 0:20	29.8	
2019/9/9 0:30	29.8	
2019/9/9 0:40	29.8	
2019/9/9 0:50	29.8	
2019/9/9 1:00	29.8	0
2019/9/9 1:10	29.8	
2019/9/9 1:20	29.8	
2019/9/9 1:30	29.8	
2019/9/9 1:40	29.8	
2019/9/9 1:50	29.8	
2019/9/9 2:00	29.8	0
2019/9/9 2:10	29.8	
2019/9/9 2:20	29.8	
2019/9/9 2:30	29.8	
2019/9/9 2:40	29.8	
2019/9/9 2:50	29.8	
2019/9/9 3:00	29.8	0
2019/9/9 3:10	29.8	
2019/9/9 3:20	29.8	
2019/9/9 3:30	29.8	
2019/9/9 3:40	29.8	
2019/9/9 3:50	29.8	
2019/9/9 4:00	29.8	0
2019/9/9 4:10	29.8	
2019/9/9 4:20	29.8	
2019/9/9 4:30	29.8	
2019/9/9 4:40	29.8	
2019/9/9 4:50	29.8	
2019/9/9 5:00	29.8	0
2019/9/9 5:10	29.8	
2019/9/9 5:20	29.8	
2019/9/9 5:30	29.8	
2019/9/9 5:40	29.8	
2019/9/9 5:50	29.8	
2019/9/9 6:00	29.8	0
2019/9/9 6:10	29.8	
2019/9/9 6:20	29.8	
2019/9/9 6:30	29.8	
2019/9/9 6:40	29.8	
2019/9/9 6:50	29.8	
2019/9/9 7:00	29.8	0
2019/9/9 7:10	29.8	
2019/9/9 7:20	29.8	
2019/9/9 7:30	29.8	
2019/9/9 7:40	29.8	
2019/9/9 7:50	29.8	
2019/9/9 8:00	29.8	0
2019/9/9 8:10	29.8	
2019/9/9 8:20	29.8	
2019/9/9 8:30	29.8	
2019/9/9 8:40	29.8	
2019/9/9 8:50	29.8	
2019/9/9 9:00	29.8	0
2019/9/9 9:10	29.8	
2019/9/9 9:20	29.8	
2019/9/9 9:30	29.8	
2019/9/9 9:40	29.8	
2019/9/9 9:50	29.8	
2019/9/9 10:00	29.8	0
2019/9/9 10:10	29.8	
2019/9/9 10:20	29.8	
2019/9/9 10:30	29.8	
2019/9/9 10:40	29.8	
2019/9/9 10:50	29.8	
2019/9/9 11:00	29.8	0
2019/9/9 11:10	29.8	
2019/9/9 11:20	29.8	

観測地点 瀬戸石ダム下流 (水位)		
年/月/日 時:分	観測項目	
	水位(m)	雨量(mm/h)
2019/9/9 11:30	29.8	
2019/9/9 11:40	29.8	
2019/9/9 11:50	29.8	
2019/9/9 12:00	29.8	0
2019/9/9 12:10	29.8	
2019/9/9 12:20	29.8	
2019/9/9 12:30	29.8	
2019/9/9 12:40	29.8	
2019/9/9 12:50	29.8	
2019/9/9 13:00	29.8	0
2019/9/9 13:10	29.8	
2019/9/9 13:20	29.8	
2019/9/9 13:30	29.8	
2019/9/9 13:40	29.8	
2019/9/9 13:50	29.8	
2019/9/9 14:00	29.8	0
2019/9/9 14:10	29.8	
2019/9/9 14:20	29.8	
2019/9/9 14:30	29.8	
2019/9/9 14:40	29.8	
2019/9/9 14:50	29.8	
2019/9/9 15:00	29.8	0
2019/9/9 15:10	29.8	
2019/9/9 15:20	29.8	
2019/9/9 15:30	29.8	
2019/9/9 15:40	29.8	
2019/9/9 15:50	29.8	
2019/9/9 16:00	29.8	0
2019/9/9 16:10	29.8	
2019/9/9 16:20	29.8	
2019/9/9 16:30	29.7	
2019/9/9 16:40	29.7	
2019/9/9 16:50	29.7	
2019/9/9 17:00	29.7	2
2019/9/9 17:10	29.7	
2019/9/9 17:20	29.7	
2019/9/9 17:30	29.7	
2019/9/9 17:40	29.7	
2019/9/9 17:50	29.7	
2019/9/9 18:00	29.7	0
2019/9/9 18:10	29.7	
2019/9/9 18:20	29.7	
2019/9/9 18:30	29.7	
2019/9/9 18:40	29.7	
2019/9/9 18:50	29.7	
2019/9/9 19:00	29.7	0
2019/9/9 19:10	29.7	
2019/9/9 19:20	29.7	
2019/9/9 19:30	29.7	
2019/9/9 19:40	29.7	
2019/9/9 19:50	29.7	
2019/9/9 20:00	29.7	0
2019/9/9 20:10	29.7	
2019/9/9 20:20	29.7	
2019/9/9 20:30	29.7	
2019/9/9 20:40	29.7	
2019/9/9 20:50	29.7	
2019/9/9 21:00	29.7	0
2019/9/9 21:10	29.7	
2019/9/9 21:20	29.7	
2019/9/9 21:30	29.7	
2019/9/9 21:40	29.7	
2019/9/9 21:50	29.7	
2019/9/9 22:00	29.7	0
2019/9/9 22:10	29.7	
2019/9/9 22:20	29.7	
2019/9/9 22:30	29.7	
2019/9/9 22:40	29.7	
2019/9/9 22:50	29.7	

観測地点		瀬戸石ダム下流 (水位)	
年/月/日 時:分	観測項目		雨量(mm/h)
	水位(m)		
2019/9/9 23:00	29.7		0
2019/9/9 23:10	29.7		
2019/9/9 23:20	29.7		
2019/9/9 23:30	29.7		
2019/9/9 23:40	29.7		
2019/9/9 23:50	29.7		
2019/9/10 0:00	29.7		0
2019/9/10 0:10	29.7		
2019/9/10 0:20	29.7		
2019/9/10 0:30	29.7		
2019/9/10 0:40	29.7		
2019/9/10 0:50	29.7		
2019/9/10 1:00	29.7		0
2019/9/10 1:10	29.7		
2019/9/10 1:20	29.7		
2019/9/10 1:30	29.7		
2019/9/10 1:40	29.7		
2019/9/10 1:50	29.7		
2019/9/10 2:00	29.7		0
2019/9/10 2:10	29.7		
2019/9/10 2:20	29.7		
2019/9/10 2:30	29.7		
2019/9/10 2:40	29.7		
2019/9/10 2:50	29.7		
2019/9/10 3:00	29.7		0
2019/9/10 3:10	29.7		
2019/9/10 3:20	29.7		
2019/9/10 3:30	29.7		
2019/9/10 3:40	29.7		
2019/9/10 3:50	29.7		
2019/9/10 4:00	29.7		0
2019/9/10 4:10	29.7		
2019/9/10 4:20	29.7		
2019/9/10 4:30	29.7		
2019/9/10 4:40	29.7		
2019/9/10 4:50	29.7		
2019/9/10 5:00	29.7		0
2019/9/10 5:10	29.7		
2019/9/10 5:20	29.7		
2019/9/10 5:30	29.7		
2019/9/10 5:40	29.7		
2019/9/10 5:50	29.7		
2019/9/10 6:00	29.7		0
2019/9/10 6:10	29.7		
2019/9/10 6:20	29.7		
2019/9/10 6:30	29.7		
2019/9/10 6:40	29.7		
2019/9/10 6:50	29.7		
2019/9/10 7:00	29.7		0
2019/9/10 7:10	29.7		
2019/9/10 7:20	29.7		
2019/9/10 7:30	29.7		
2019/9/10 7:40	29.7		
2019/9/10 7:50	29.7		
2019/9/10 8:00	29.7		0
2019/9/10 8:10	29.7		
2019/9/10 8:20	29.7		
2019/9/10 8:30	29.7		
2019/9/10 8:40	29.7		
2019/9/10 8:50	29.7		
2019/9/10 9:00	29.7		0
2019/9/10 9:10	29.7		
2019/9/10 9:20	29.7		
2019/9/10 9:30	29.7		
2019/9/10 9:40	29.7		
2019/9/10 9:50	29.7		
2019/9/10 10:00	29.7		0
2019/9/10 10:10	29.7		
2019/9/10 10:20	29.7		

観測地点 瀬戸石ダム下流 (水位)		
年/月/日 時:分	観測項目	
	水位(m)	雨量(mm/h)
2019/9/10 10:30	29.7	
2019/9/10 10:40	29.7	
2019/9/10 10:50	29.7	
2019/9/10 11:00	29.7	0
2019/9/10 11:10	29.7	
2019/9/10 11:20	29.7	
2019/9/10 11:30	29.7	
2019/9/10 11:40	29.7	
2019/9/10 11:50	29.7	
2019/9/10 12:00	29.7	0
2019/9/10 12:10	29.7	
2019/9/10 12:20	29.7	
2019/9/10 12:30	29.7	
2019/9/10 12:40	29.7	
2019/9/10 12:50	29.7	
2019/9/10 13:00	29.7	0
2019/9/10 13:10	29.7	
2019/9/10 13:20	29.7	
2019/9/10 13:30	29.7	
2019/9/10 13:40	29.7	
2019/9/10 13:50	29.7	
2019/9/10 14:00	29.7	0
2019/9/10 14:10	29.7	
2019/9/10 14:20	29.7	
2019/9/10 14:30	29.7	
2019/9/10 14:40	29.7	
2019/9/10 14:50	29.7	
2019/9/10 15:00	29.7	0
2019/9/10 15:10	29.7	
2019/9/10 15:20	29.7	
2019/9/10 15:30	29.7	
2019/9/10 15:40	29.7	
2019/9/10 15:50	29.7	
2019/9/10 16:00	29.7	0
2019/9/10 16:10	29.7	
2019/9/10 16:20	29.7	
2019/9/10 16:30	29.7	
2019/9/10 16:40	29.7	
2019/9/10 16:50	29.7	
2019/9/10 17:00	29.7	0
2019/9/10 17:10	29.7	
2019/9/10 17:20	29.7	
2019/9/10 17:30	29.7	
2019/9/10 17:40	29.7	
2019/9/10 17:50	29.7	
2019/9/10 18:00	29.7	0
2019/9/10 18:10	29.7	
2019/9/10 18:20	29.7	
2019/9/10 18:30	29.7	
2019/9/10 18:40	29.7	
2019/9/10 18:50	29.7	
2019/9/10 19:00	29.7	0
2019/9/10 19:10	29.7	
2019/9/10 19:20	29.7	
2019/9/10 19:30	29.7	
2019/9/10 19:40	29.7	
2019/9/10 19:50	29.7	
2019/9/10 20:00	29.7	0
2019/9/10 20:10	29.7	
2019/9/10 20:20	29.7	
2019/9/10 20:30	29.7	
2019/9/10 20:40	29.7	
2019/9/10 20:50	29.7	
2019/9/10 21:00	29.7	0
2019/9/10 21:10	29.7	
2019/9/10 21:20	29.7	
2019/9/10 21:30	29.7	
2019/9/10 21:40	29.7	
2019/9/10 21:50	29.7	

観測地点 瀬戸石ダム下流 (水位)		
年/月/日 時:分	観測項目	
	水位(m)	雨量(mm/h)
2019/9/10 22:00	29.7	0
2019/9/10 22:10	29.7	
2019/9/10 22:20	29.7	
2019/9/10 22:30	29.7	
2019/9/10 22:40	29.7	
2019/9/10 22:50	29.7	
2019/9/10 23:00	29.7	0
2019/9/10 23:10	29.7	
2019/9/10 23:20	29.7	
2019/9/10 23:30	29.7	
2019/9/10 23:40	29.7	
2019/9/10 23:50	29.7	
2019/9/11 0:00	29.7	0
2019/9/11 0:10	29.7	
2019/9/11 0:20	29.7	
2019/9/11 0:30	29.7	
2019/9/11 0:40	29.7	
2019/9/11 0:50	29.7	
2019/9/11 1:00	29.7	0
2019/9/11 1:10	29.7	
2019/9/11 1:20	29.7	
2019/9/11 1:30	29.7	
2019/9/11 1:40	29.7	
2019/9/11 1:50	29.7	
2019/9/11 2:00	29.7	0
2019/9/11 2:10	29.7	
2019/9/11 2:20	29.7	
2019/9/11 2:30	29.7	
2019/9/11 2:40	29.7	
2019/9/11 2:50	29.7	
2019/9/11 3:00	29.7	0
2019/9/11 3:10	29.7	
2019/9/11 3:20	29.7	
2019/9/11 3:30	29.7	
2019/9/11 3:40	29.7	
2019/9/11 3:50	29.7	
2019/9/11 4:00	29.7	0
2019/9/11 4:10	29.7	
2019/9/11 4:20	29.7	
2019/9/11 4:30	29.7	
2019/9/11 4:40	29.8	
2019/9/11 4:50	29.8	
2019/9/11 5:00	29.8	0
2019/9/11 5:10	29.8	
2019/9/11 5:20	29.8	
2019/9/11 5:30	29.8	
2019/9/11 5:40	29.8	
2019/9/11 5:50	29.8	
2019/9/11 6:00	29.8	0
2019/9/11 6:10	29.8	
2019/9/11 6:20	29.8	
2019/9/11 6:30	29.8	
2019/9/11 6:40	29.8	
2019/9/11 6:50	29.8	
2019/9/11 7:00	29.8	0
2019/9/11 7:10	29.8	
2019/9/11 7:20	29.8	
2019/9/11 7:30	29.8	
2019/9/11 7:40	29.8	
2019/9/11 7:50	29.8	
2019/9/11 8:00	29.8	0
2019/9/11 8:10	29.8	
2019/9/11 8:20	29.8	
2019/9/11 8:30	29.8	
2019/9/11 8:40	29.8	
2019/9/11 8:50	29.8	
2019/9/11 9:00	29.8	0
2019/9/11 9:10	29.8	
2019/9/11 9:20	29.8	



観測地点 瀬戸石ダム下流 (水位)		
年/月/日 時:分	観測項目	
	水位(m)	雨量(mm/h)
2019/9/11 9:30	29.8	
2019/9/11 9:40	29.8	
2019/9/11 9:50	29.8	
2019/9/11 10:00	29.8	0
2019/9/11 10:10	29.8	
2019/9/11 10:20	29.8	
2019/9/11 10:30	29.8	
2019/9/11 10:40	29.8	
2019/9/11 10:50	29.8	
2019/9/11 11:00	29.8	0
2019/9/11 11:10	29.8	
2019/9/11 11:20	29.8	
2019/9/11 11:30	29.8	
2019/9/11 11:40	29.8	
2019/9/11 11:50	29.8	
2019/9/11 12:00	29.8	0
2019/9/11 12:10	29.8	
2019/9/11 12:20	29.8	
2019/9/11 12:30	29.8	
2019/9/11 12:40	29.8	
2019/9/11 12:50	29.8	
2019/9/11 13:00	29.8	0
2019/9/11 13:10	29.8	
2019/9/11 13:20	29.8	
2019/9/11 13:30	29.8	
2019/9/11 13:40	29.8	
2019/9/11 13:50	29.8	
2019/9/11 14:00	29.8	0
2019/9/11 14:10	29.8	
2019/9/11 14:20	29.8	
2019/9/11 14:30	29.8	
2019/9/11 14:40	29.8	
2019/9/11 14:50	29.8	
2019/9/11 15:00	29.8	0
2019/9/11 15:10	29.8	
2019/9/11 15:20	29.8	
2019/9/11 15:30	29.8	
2019/9/11 15:40	29.8	
2019/9/11 15:50	29.8	
2019/9/11 16:00	29.8	0
2019/9/11 16:10	29.8	
2019/9/11 16:20	29.8	
2019/9/11 16:30	29.8	
2019/9/11 16:40	29.8	
2019/9/11 16:50	29.8	
2019/9/11 17:00	29.8	0
2019/9/11 17:10	29.8	
2019/9/11 17:20	29.8	
2019/9/11 17:30	29.8	
2019/9/11 17:40	29.8	
2019/9/11 17:50	29.8	
2019/9/11 18:00	29.8	0
2019/9/11 18:10	29.8	
2019/9/11 18:20	29.8	
2019/9/11 18:30	29.8	
2019/9/11 18:40	29.8	
2019/9/11 18:50	29.8	
2019/9/11 19:00	29.8	0
2019/9/11 19:10	29.8	
2019/9/11 19:20	29.8	
2019/9/11 19:30	29.8	
2019/9/11 19:40	29.8	
2019/9/11 19:50	29.8	
2019/9/11 20:00	29.8	0
2019/9/11 20:10	29.8	
2019/9/11 20:20	29.8	
2019/9/11 20:30	29.8	
2019/9/11 20:40	29.8	
2019/9/11 20:50	29.8	

観測地点		瀬戸石ダム下流 (水位)	
年/月/日 時:分	観測項目		雨量(mm/h)
	水位(m)		
2019/9/11 21:00	29.8		0
2019/9/11 21:10	29.8		
2019/9/11 21:20	29.8		
2019/9/11 21:30	29.8		
2019/9/11 21:40	29.8		
2019/9/11 21:50	29.8		
2019/9/11 22:00	29.8		0
2019/9/11 22:10	29.8		
2019/9/11 22:20	29.8		
2019/9/11 22:30	29.8		
2019/9/11 22:40	29.8		
2019/9/11 22:50	29.8		
2019/9/11 23:00	29.8		0
2019/9/11 23:10	29.8		
2019/9/11 23:20	29.8		
2019/9/11 23:30	29.8		
2019/9/11 23:40	29.8		
2019/9/11 23:50	29.8		
2019/9/12 0:00	29.7		0
2019/9/12 0:10	29.7		
2019/9/12 0:20	29.7		
2019/9/12 0:30	29.7		
2019/9/12 0:40	29.7		
2019/9/12 0:50	29.7		
2019/9/12 1:00	29.7		0
2019/9/12 1:10	29.7		
2019/9/12 1:20	29.7		
2019/9/12 1:30	29.7		
2019/9/12 1:40	29.7		
2019/9/12 1:50	29.7		
2019/9/12 2:00	29.7		0
2019/9/12 2:10	29.7		
2019/9/12 2:20	29.7		
2019/9/12 2:30	29.7		
2019/9/12 2:40	29.7		
2019/9/12 2:50	29.7		
2019/9/12 3:00	29.7		0
2019/9/12 3:10	29.7		
2019/9/12 3:20	29.7		
2019/9/12 3:30	29.7		
2019/9/12 3:40	29.7		
2019/9/12 3:50	29.7		
2019/9/12 4:00	29.7		0
2019/9/12 4:10	29.7		
2019/9/12 4:20	29.7		
2019/9/12 4:30	29.7		
2019/9/12 4:40	29.7		
2019/9/12 4:50	29.7		
2019/9/12 5:00	29.7		0
2019/9/12 5:10	29.7		
2019/9/12 5:20	29.7		
2019/9/12 5:30	29.7		
2019/9/12 5:40	29.7		
2019/9/12 5:50	29.7		
2019/9/12 6:00	29.7		0
2019/9/12 6:10	29.7		
2019/9/12 6:20	29.7		
2019/9/12 6:30	29.7		
2019/9/12 6:40	29.7		
2019/9/12 6:50	29.7		
2019/9/12 7:00	29.7		0
2019/9/12 7:10	29.7		
2019/9/12 7:20	29.7		
2019/9/12 7:30	29.7		
2019/9/12 7:40	29.7		
2019/9/12 7:50	29.7		
2019/9/12 8:00	29.7		0
2019/9/12 8:10	29.7		
2019/9/12 8:20	29.7		

観測地点 瀬戸石ダム下流 (水位)		
年/月/日 時:分	観測項目	
	水位(m)	雨量(mm/h)
2019/9/12 8:30	29.7	
2019/9/12 8:40	29.7	
2019/9/12 8:50	29.7	
2019/9/12 9:00	29.7	0
2019/9/12 9:10	29.7	
2019/9/12 9:20	29.7	
2019/9/12 9:30	29.7	
2019/9/12 9:40	29.7	
2019/9/12 9:50	29.7	
2019/9/12 10:00	29.7	0
2019/9/12 10:10	29.7	
2019/9/12 10:20	29.7	
2019/9/12 10:30	29.7	
2019/9/12 10:40	29.7	
2019/9/12 10:50	29.7	
2019/9/12 11:00	29.7	0
2019/9/12 11:10	29.7	
2019/9/12 11:20	29.7	
2019/9/12 11:30	29.7	
2019/9/12 11:40	29.7	
2019/9/12 11:50	29.7	
2019/9/12 12:00	29.7	0
2019/9/12 12:10	29.7	
2019/9/12 12:20	29.7	
2019/9/12 12:30	29.7	
2019/9/12 12:40	29.7	
2019/9/12 12:50	29.7	
2019/9/12 13:00	29.7	0
2019/9/12 13:10	29.7	
2019/9/12 13:20	29.7	
2019/9/12 13:30	29.7	
2019/9/12 13:40	29.7	
2019/9/12 13:50	29.7	
2019/9/12 14:00	29.7	0
2019/9/12 14:10	29.7	
2019/9/12 14:20	29.7	
2019/9/12 14:30	29.7	
2019/9/12 14:40	29.7	
2019/9/12 14:50	29.7	
2019/9/12 15:00	29.7	0
2019/9/12 15:10	29.7	
2019/9/12 15:20	29.7	
2019/9/12 15:30	29.7	
2019/9/12 15:40	29.7	
2019/9/12 15:50	29.7	
2019/9/12 16:00	29.8	0
2019/9/12 16:10	29.8	
2019/9/12 16:20	29.8	
2019/9/12 16:30	29.8	
2019/9/12 16:40	29.8	
2019/9/12 16:50	29.8	
2019/9/12 17:00	29.8	0
2019/9/12 17:10	29.8	
2019/9/12 17:20	29.8	
2019/9/12 17:30	29.8	
2019/9/12 17:40	29.8	
2019/9/12 17:50	29.8	
2019/9/12 18:00	29.8	0
2019/9/12 18:10	29.8	
2019/9/12 18:20	29.8	
2019/9/12 18:30	29.8	
2019/9/12 18:40	29.8	
2019/9/12 18:50	29.8	
2019/9/12 19:00	29.8	0
2019/9/12 19:10	29.8	
2019/9/12 19:20	29.8	
2019/9/12 19:30	29.8	
2019/9/12 19:40	29.8	
2019/9/12 19:50	29.8	

観測地点 瀬戸石ダム下流 (水位)		
年/月/日 時:分	観測項目	
	水位(m)	雨量(mm/h)
2019/9/12 20:00	29.8	0
2019/9/12 20:10	29.8	
2019/9/12 20:20	29.8	
2019/9/12 20:30	29.8	
2019/9/12 20:40	29.8	
2019/9/12 20:50	29.8	
2019/9/12 21:00	29.7	0
2019/9/12 21:10	29.7	
2019/9/12 21:20	29.7	
2019/9/12 21:30	29.7	
2019/9/12 21:40	29.7	
2019/9/12 21:50	29.7	
2019/9/12 22:00	29.7	0
2019/9/12 22:10	29.7	
2019/9/12 22:20	29.7	
2019/9/12 22:30	29.7	
2019/9/12 22:40	29.7	
2019/9/12 22:50	29.7	
2019/9/12 23:00	29.7	0
2019/9/12 23:10	29.7	
2019/9/12 23:20	29.7	
2019/9/12 23:30	29.7	
2019/9/12 23:40	29.7	
2019/9/12 23:50	29.7	
2019/9/13 0:00	29.7	0
2019/9/13 0:10	29.7	
2019/9/13 0:20	29.7	
2019/9/13 0:30	29.7	
2019/9/13 0:40	29.7	
2019/9/13 0:50	29.7	
2019/9/13 1:00	29.7	0
2019/9/13 1:10	29.7	
2019/9/13 1:20	29.7	
2019/9/13 1:30	29.7	
2019/9/13 1:40	29.7	
2019/9/13 1:50	29.7	
2019/9/13 2:00	29.7	0
2019/9/13 2:10	29.7	
2019/9/13 2:20	29.8	
2019/9/13 2:30	29.8	
2019/9/13 2:40	29.8	
2019/9/13 2:50	29.8	
2019/9/13 3:00	29.8	0
2019/9/13 3:10	29.8	
2019/9/13 3:20	29.9	
2019/9/13 3:30	29.9	
2019/9/13 3:40	29.9	
2019/9/13 3:50	29.9	
2019/9/13 4:00	29.9	0
2019/9/13 4:10	29.9	
2019/9/13 4:20	29.9	
2019/9/13 4:30	29.9	
2019/9/13 4:40	29.9	
2019/9/13 4:50	29.9	
2019/9/13 5:00	29.9	0
2019/9/13 5:10	29.9	
2019/9/13 5:20	29.9	
2019/9/13 5:30	29.9	
2019/9/13 5:40	29.9	
2019/9/13 5:50	29.9	
2019/9/13 6:00	29.8	0
2019/9/13 6:10	29.8	
2019/9/13 6:20	29.8	
2019/9/13 6:30	29.8	
2019/9/13 6:40	29.8	
2019/9/13 6:50	29.8	
2019/9/13 7:00	29.8	0
2019/9/13 7:10	29.8	
2019/9/13 7:20	29.8	

観測地点 瀬戸石ダム下流 (水位)		
年/月/日 時:分	観測項目	
	水位(m)	雨量(mm/h)
2019/9/13 7:30	29.8	
2019/9/13 7:40	29.8	
2019/9/13 7:50	29.8	
2019/9/13 8:00	29.8	0
2019/9/13 8:10	29.8	
2019/9/13 8:20	29.8	
2019/9/13 8:30	29.8	
2019/9/13 8:40	29.8	
2019/9/13 8:50	29.8	
2019/9/13 9:00	29.8	0
2019/9/13 9:10	29.8	
2019/9/13 9:20	29.8	
2019/9/13 9:30	29.8	
2019/9/13 9:40	29.8	
2019/9/13 9:50	29.8	
2019/9/13 10:00	29.8	0
2019/9/13 10:10	29.8	
2019/9/13 10:20	29.8	
2019/9/13 10:30	29.8	
2019/9/13 10:40	29.8	
2019/9/13 10:50	29.8	
2019/9/13 11:00	29.8	0
2019/9/13 11:10	29.8	
2019/9/13 11:20	29.8	
2019/9/13 11:30	29.8	
2019/9/13 11:40	29.8	
2019/9/13 11:50	29.8	
2019/9/13 12:00	29.8	0
2019/9/13 12:10	29.8	
2019/9/13 12:20	29.8	
2019/9/13 12:30	29.8	
2019/9/13 12:40	29.8	
2019/9/13 12:50	29.8	
2019/9/13 13:00	29.8	0
2019/9/13 13:10	29.8	
2019/9/13 13:20	29.8	
2019/9/13 13:30	29.8	
2019/9/13 13:40	29.8	
2019/9/13 13:50	29.8	
2019/9/13 14:00	29.8	0
2019/9/13 14:10	29.8	
2019/9/13 14:20	29.8	
2019/9/13 14:30	29.8	
2019/9/13 14:40	29.8	
2019/9/13 14:50	29.8	
2019/9/13 15:00	29.8	0
2019/9/13 15:10	29.8	
2019/9/13 15:20	29.8	
2019/9/13 15:30	29.8	
2019/9/13 15:40	29.8	
2019/9/13 15:50	29.8	
2019/9/13 16:00	29.8	0
2019/9/13 16:10	29.8	
2019/9/13 16:20	29.8	
2019/9/13 16:30	29.8	
2019/9/13 16:40	29.8	
2019/9/13 16:50	29.8	
2019/9/13 17:00	29.8	0
2019/9/13 17:10	29.7	
2019/9/13 17:20	29.7	
2019/9/13 17:30	29.7	
2019/9/13 17:40	29.7	
2019/9/13 17:50	29.7	
2019/9/13 18:00	29.7	0
2019/9/13 18:10	29.7	
2019/9/13 18:20	29.7	
2019/9/13 18:30	29.7	
2019/9/13 18:40	29.7	
2019/9/13 18:50	29.7	

観測地点 瀬戸石ダム下流 (水位)		
年/月/日 時:分	観測項目	
	水位(m)	雨量(mm/h)
2019/9/13 19:00	29.7	0
2019/9/13 19:10	29.7	
2019/9/13 19:20	29.7	
2019/9/13 19:30	29.7	
2019/9/13 19:40	29.7	
2019/9/13 19:50	29.7	
2019/9/13 20:00	29.7	0
2019/9/13 20:10	29.7	
2019/9/13 20:20	29.7	
2019/9/13 20:30	29.7	
2019/9/13 20:40	29.7	
2019/9/13 20:50	29.7	
2019/9/13 21:00	29.7	0
2019/9/13 21:10	29.7	
2019/9/13 21:20	29.7	
2019/9/13 21:30	29.7	
2019/9/13 21:40	29.7	
2019/9/13 21:50	29.7	
2019/9/13 22:00	29.7	0
2019/9/13 22:10	29.7	
2019/9/13 22:20	29.7	
2019/9/13 22:30	29.7	
2019/9/13 22:40	29.7	
2019/9/13 22:50	29.7	
2019/9/13 23:00	29.7	0
2019/9/13 23:10	29.7	
2019/9/13 23:20	29.7	
2019/9/13 23:30	29.7	
2019/9/13 23:40	29.7	
2019/9/13 23:50	29.7	
2019/9/14 0:00	29.7	0
2019/9/14 0:10	29.7	
2019/9/14 0:20	29.7	
2019/9/14 0:30	29.7	
2019/9/14 0:40	29.7	
2019/9/14 0:50	29.7	
2019/9/14 1:00	29.7	0
2019/9/14 1:10	29.7	
2019/9/14 1:20	29.7	
2019/9/14 1:30	29.7	
2019/9/14 1:40	29.7	
2019/9/14 1:50	29.7	
2019/9/14 2:00	29.7	0
2019/9/14 2:10	29.7	
2019/9/14 2:20	29.7	
2019/9/14 2:30	29.7	
2019/9/14 2:40	29.7	
2019/9/14 2:50	29.7	
2019/9/14 3:00	29.7	0
2019/9/14 3:10	29.7	
2019/9/14 3:20	29.7	
2019/9/14 3:30	29.7	
2019/9/14 3:40	29.7	
2019/9/14 3:50	29.7	
2019/9/14 4:00	29.7	0
2019/9/14 4:10	29.7	
2019/9/14 4:20	29.7	
2019/9/14 4:30	29.7	
2019/9/14 4:40	29.7	
2019/9/14 4:50	29.7	
2019/9/14 5:00	29.7	0
2019/9/14 5:10	29.7	
2019/9/14 5:20	29.7	
2019/9/14 5:30	29.7	
2019/9/14 5:40	29.7	
2019/9/14 5:50	29.7	
2019/9/14 6:00	29.7	0
2019/9/14 6:10	29.7	
2019/9/14 6:20	29.7	

観測地点 瀬戸石ダム下流 (水位)		
年/月/日 時:分	観測項目	
	水位(m)	雨量(mm/h)
2019/9/14 6:30	29.7	
2019/9/14 6:40	29.7	
2019/9/14 6:50	29.7	
2019/9/14 7:00	29.7	0
2019/9/14 7:10	29.7	
2019/9/14 7:20	29.7	
2019/9/14 7:30	29.7	
2019/9/14 7:40	29.7	
2019/9/14 7:50	29.7	
2019/9/14 8:00	29.7	0
2019/9/14 8:10	29.7	
2019/9/14 8:20	29.7	
2019/9/14 8:30	29.7	
2019/9/14 8:40	29.7	
2019/9/14 8:50	29.7	
2019/9/14 9:00	29.7	0
2019/9/14 9:10	29.7	
2019/9/14 9:20	29.7	
2019/9/14 9:30	29.7	
2019/9/14 9:40	29.7	
2019/9/14 9:50	29.7	
2019/9/14 10:00	29.7	0
2019/9/14 10:10	29.7	
2019/9/14 10:20	29.7	
2019/9/14 10:30	29.7	
2019/9/14 10:40	29.7	
2019/9/14 10:50	29.7	
2019/9/14 11:00	29.7	0
2019/9/14 11:10	29.7	
2019/9/14 11:20	29.7	
2019/9/14 11:30	29.7	
2019/9/14 11:40	29.7	
2019/9/14 11:50	29.7	
2019/9/14 12:00	29.7	0
2019/9/14 12:10	29.7	
2019/9/14 12:20	29.7	
2019/9/14 12:30	29.7	
2019/9/14 12:40	29.7	
2019/9/14 12:50	29.7	
2019/9/14 13:00	29.7	0
2019/9/14 13:10	29.7	
2019/9/14 13:20	29.7	
2019/9/14 13:30	29.7	
2019/9/14 13:40	29.7	
2019/9/14 13:50	29.7	
2019/9/14 14:00	29.7	0
2019/9/14 14:10	29.7	
2019/9/14 14:20	29.7	
2019/9/14 14:30	29.7	
2019/9/14 14:40	29.7	
2019/9/14 14:50	29.7	
2019/9/14 15:00	29.7	0
2019/9/14 15:10	29.7	
2019/9/14 15:20	29.7	
2019/9/14 15:30	29.7	
2019/9/14 15:40	29.7	
2019/9/14 15:50	29.7	
2019/9/14 16:00	29.7	0
2019/9/14 16:10	29.7	
2019/9/14 16:20	29.7	
2019/9/14 16:30	29.7	
2019/9/14 16:40	29.7	
2019/9/14 16:50	29.7	
2019/9/14 17:00	29.7	0
2019/9/14 17:10	29.7	
2019/9/14 17:20	29.7	
2019/9/14 17:30	29.7	
2019/9/14 17:40	29.7	
2019/9/14 17:50	29.7	

観測地点 瀬戸石ダム下流 (水位)		
年/月/日 時:分	観測項目	
	水位(m)	雨量(mm/h)
2019/9/14 18:00	29.7	0
2019/9/14 18:10	29.7	
2019/9/14 18:20	29.7	
2019/9/14 18:30	29.7	
2019/9/14 18:40	29.7	
2019/9/14 18:50	29.7	
2019/9/14 19:00	29.7	0
2019/9/14 19:10	29.7	
2019/9/14 19:20	29.7	
2019/9/14 19:30	29.7	
2019/9/14 19:40	29.7	
2019/9/14 19:50	29.7	
2019/9/14 20:00	29.7	0
2019/9/14 20:10	29.7	
2019/9/14 20:20	29.7	
2019/9/14 20:30	29.7	
2019/9/14 20:40	29.7	
2019/9/14 20:50	29.7	
2019/9/14 21:00	29.7	0
2019/9/14 21:10	29.7	
2019/9/14 21:20	29.7	
2019/9/14 21:30	29.7	
2019/9/14 21:40	29.7	
2019/9/14 21:50	29.7	
2019/9/14 22:00	29.7	0
2019/9/14 22:10	29.7	
2019/9/14 22:20	29.7	
2019/9/14 22:30	29.7	
2019/9/14 22:40	29.7	
2019/9/14 22:50	29.7	
2019/9/14 23:00	29.7	0
2019/9/14 23:10	29.7	
2019/9/14 23:20	29.7	
2019/9/14 23:30	29.7	
2019/9/14 23:40	29.7	
2019/9/14 23:50	29.7	
2019/9/15 0:00	29.7	0
2019/9/15 0:10	29.7	
2019/9/15 0:20	29.7	
2019/9/15 0:30	29.7	
2019/9/15 0:40	29.7	
2019/9/15 0:50	29.7	
2019/9/15 1:00	29.7	0
2019/9/15 1:10	29.7	
2019/9/15 1:20	29.7	
2019/9/15 1:30	29.7	
2019/9/15 1:40	29.7	
2019/9/15 1:50	29.7	
2019/9/15 2:00	29.7	0
2019/9/15 2:10	29.7	
2019/9/15 2:20	29.7	
2019/9/15 2:30	29.7	
2019/9/15 2:40	29.7	
2019/9/15 2:50	29.7	
2019/9/15 3:00	29.7	0
2019/9/15 3:10	29.7	
2019/9/15 3:20	29.7	
2019/9/15 3:30	29.7	
2019/9/15 3:40	29.7	
2019/9/15 3:50	29.7	
2019/9/15 4:00	29.7	0
2019/9/15 4:10	29.7	
2019/9/15 4:20	29.7	
2019/9/15 4:30	29.7	
2019/9/15 4:40	29.7	
2019/9/15 4:50	29.7	
2019/9/15 5:00	29.7	0
2019/9/15 5:10	29.7	
2019/9/15 5:20	29.7	



観測地点 瀬戸石ダム下流 (水位)		
年/月/日 時:分	観測項目	
	水位(m)	雨量(mm/h)
2019/9/15 5:30	29.7	
2019/9/15 5:40	29.7	
2019/9/15 5:50	29.7	
2019/9/15 6:00	29.7	0
2019/9/15 6:10	29.7	
2019/9/15 6:20	29.7	
2019/9/15 6:30	29.7	
2019/9/15 6:40	29.7	
2019/9/15 6:50	29.7	
2019/9/15 7:00	29.7	0
2019/9/15 7:10	29.7	
2019/9/15 7:20	29.7	
2019/9/15 7:30	29.7	
2019/9/15 7:40	29.7	
2019/9/15 7:50	29.7	
2019/9/15 8:00	29.7	0
2019/9/15 8:10	29.7	
2019/9/15 8:20	29.7	
2019/9/15 8:30	29.7	
2019/9/15 8:40	29.7	
2019/9/15 8:50	29.7	
2019/9/15 9:00	29.7	0
2019/9/15 9:10	29.7	
2019/9/15 9:20	29.7	
2019/9/15 9:30	29.7	
2019/9/15 9:40	29.7	
2019/9/15 9:50	29.7	
2019/9/15 10:00	29.7	0
2019/9/15 10:10	29.7	
2019/9/15 10:20	29.7	
2019/9/15 10:30	29.7	
2019/9/15 10:40	29.7	
2019/9/15 10:50	29.7	
2019/9/15 11:00	29.7	0
2019/9/15 11:10	29.7	
2019/9/15 11:20	29.7	
2019/9/15 11:30	29.7	
2019/9/15 11:40	29.7	
2019/9/15 11:50	29.7	
2019/9/15 12:00	29.7	0
2019/9/15 12:10	29.7	
2019/9/15 12:20	29.7	
2019/9/15 12:30	29.6	
2019/9/15 12:40	29.6	
2019/9/15 12:50	29.6	
2019/9/15 13:00	29.6	0
2019/9/15 13:10	29.6	
2019/9/15 13:20	29.6	
2019/9/15 13:30	29.6	
2019/9/15 13:40	29.6	
2019/9/15 13:50	29.6	
2019/9/15 14:00	29.6	0
2019/9/15 14:10	29.6	
2019/9/15 14:20	29.6	
2019/9/15 14:30	29.6	
2019/9/15 14:40	29.6	
2019/9/15 14:50	29.6	
2019/9/15 15:00	29.6	0
2019/9/15 15:10	29.6	
2019/9/15 15:20	29.6	
2019/9/15 15:30	29.6	
2019/9/15 15:40	29.6	
2019/9/15 15:50	29.6	
2019/9/15 16:00	29.6	0
2019/9/15 16:10	29.6	
2019/9/15 16:20	29.6	
2019/9/15 16:30	29.6	
2019/9/15 16:40	29.6	
2019/9/15 16:50	29.6	

観測地点 瀬戸石ダム下流 (水位)		
年/月/日 時:分	観測項目	
	水位(m)	雨量(mm/h)
2019/9/15 17:00	29.6	0
2019/9/15 17:10	29.6	
2019/9/15 17:20	29.6	
2019/9/15 17:30	29.6	
2019/9/15 17:40	29.6	
2019/9/15 17:50	29.6	
2019/9/15 18:00	29.6	0
2019/9/15 18:10	29.6	
2019/9/15 18:20	29.6	
2019/9/15 18:30	29.6	
2019/9/15 18:40	29.6	
2019/9/15 18:50	29.6	
2019/9/15 19:00	29.6	0
2019/9/15 19:10	29.6	
2019/9/15 19:20	29.6	
2019/9/15 19:30	29.6	
2019/9/15 19:40	29.6	
2019/9/15 19:50	29.6	
2019/9/15 20:00	29.6	0
2019/9/15 20:10	29.6	
2019/9/15 20:20	29.6	
2019/9/15 20:30	29.6	
2019/9/15 20:40	29.6	
2019/9/15 20:50	29.6	
2019/9/15 21:00	29.6	0
2019/9/15 21:10	29.6	
2019/9/15 21:20	29.6	
2019/9/15 21:30	29.6	
2019/9/15 21:40	29.6	
2019/9/15 21:50	29.6	
2019/9/15 22:00	29.6	0
2019/9/15 22:10	29.6	
2019/9/15 22:20	29.6	
2019/9/15 22:30	29.6	
2019/9/15 22:40	29.6	
2019/9/15 22:50	29.6	
2019/9/15 23:00	29.6	0
2019/9/15 23:10	29.6	
2019/9/15 23:20	29.6	
2019/9/15 23:30	29.6	
2019/9/15 23:40	29.6	
2019/9/15 23:50	29.6	
2019/9/16 0:00	29.6	0
2019/9/16 0:10	29.6	
2019/9/16 0:20	29.6	
2019/9/16 0:30	29.6	
2019/9/16 0:40	29.6	
2019/9/16 0:50	29.6	
2019/9/16 1:00	29.6	0
2019/9/16 1:10	29.6	
2019/9/16 1:20	29.6	
2019/9/16 1:30	29.6	
2019/9/16 1:40	29.6	
2019/9/16 1:50	29.6	
2019/9/16 2:00	29.6	0
2019/9/16 2:10	29.6	
2019/9/16 2:20	29.6	
2019/9/16 2:30	29.6	
2019/9/16 2:40	29.6	
2019/9/16 2:50	29.6	
2019/9/16 3:00	29.6	0
2019/9/16 3:10	29.6	
2019/9/16 3:20	29.6	
2019/9/16 3:30	29.6	
2019/9/16 3:40	29.6	
2019/9/16 3:50	29.6	
2019/9/16 4:00	29.6	0
2019/9/16 4:10	29.6	
2019/9/16 4:20	29.6	

観測地点 瀬戸石ダム下流 (水位)		
年/月/日 時:分	観測項目	
	水位(m)	雨量(mm/h)
2019/9/16 4:30	29.6	
2019/9/16 4:40	29.6	
2019/9/16 4:50	29.6	
2019/9/16 5:00	29.6	0
2019/9/16 5:10	29.6	
2019/9/16 5:20	29.6	
2019/9/16 5:30	29.6	
2019/9/16 5:40	29.6	
2019/9/16 5:50	29.6	
2019/9/16 6:00	29.6	0
2019/9/16 6:10	29.6	
2019/9/16 6:20	29.6	
2019/9/16 6:30	29.6	
2019/9/16 6:40	29.6	
2019/9/16 6:50	29.6	
2019/9/16 7:00	29.6	0
2019/9/16 7:10	29.6	
2019/9/16 7:20	29.6	
2019/9/16 7:30	29.6	
2019/9/16 7:40	29.6	
2019/9/16 7:50	29.6	
2019/9/16 8:00	29.6	0
2019/9/16 8:10	29.6	
2019/9/16 8:20	29.6	
2019/9/16 8:30	29.6	
2019/9/16 8:40	29.6	
2019/9/16 8:50	29.6	
2019/9/16 9:00	29.6	0
2019/9/16 9:10	29.6	
2019/9/16 9:20	29.6	
2019/9/16 9:30	29.6	
2019/9/16 9:40	29.6	
2019/9/16 9:50	29.6	
2019/9/16 10:00	29.6	0
2019/9/16 10:10	29.6	
2019/9/16 10:20	29.6	
2019/9/16 10:30	29.6	
2019/9/16 10:40	29.6	
2019/9/16 10:50	29.6	
2019/9/16 11:00	29.6	0
2019/9/16 11:10	29.6	
2019/9/16 11:20	29.6	
2019/9/16 11:30	29.6	
2019/9/16 11:40	29.6	
2019/9/16 11:50	29.6	
2019/9/16 12:00	29.6	0
2019/9/16 12:10	29.6	
2019/9/16 12:20	29.6	
2019/9/16 12:30	29.6	
2019/9/16 12:40	29.6	
2019/9/16 12:50	29.6	
2019/9/16 13:00	29.6	0
2019/9/16 13:10	29.6	
2019/9/16 13:20	29.6	
2019/9/16 13:30	29.6	
2019/9/16 13:40	29.6	
2019/9/16 13:50	29.6	
2019/9/16 14:00	29.6	0
2019/9/16 14:10	29.6	
2019/9/16 14:20	29.6	
2019/9/16 14:30	29.6	
2019/9/16 14:40	29.6	
2019/9/16 14:50	29.6	
2019/9/16 15:00	29.6	0
2019/9/16 15:10	29.6	
2019/9/16 15:20	29.6	
2019/9/16 15:30	29.6	
2019/9/16 15:40	29.6	
2019/9/16 15:50	29.6	

観測地点 瀬戸石ダム下流 (水位)		
年/月/日 時:分	観測項目	
	水位(m)	雨量(mm/h)
2019/9/16 16:00	29.6	0
2019/9/16 16:10	29.6	
2019/9/16 16:20	29.6	
2019/9/16 16:30	29.6	
2019/9/16 16:40	29.6	
2019/9/16 16:50	29.6	
2019/9/16 17:00	29.6	0
2019/9/16 17:10	29.6	
2019/9/16 17:20	29.6	
2019/9/16 17:30	29.6	
2019/9/16 17:40	29.6	
2019/9/16 17:50	29.6	
2019/9/16 18:00	29.6	0
2019/9/16 18:10	29.6	
2019/9/16 18:20	29.6	
2019/9/16 18:30	29.6	
2019/9/16 18:40	29.6	
2019/9/16 18:50	29.6	
2019/9/16 19:00	29.6	0
2019/9/16 19:10	29.6	
2019/9/16 19:20	29.6	
2019/9/16 19:30	29.6	
2019/9/16 19:40	29.6	
2019/9/16 19:50	29.6	
2019/9/16 20:00	29.6	0
2019/9/16 20:10	29.6	
2019/9/16 20:20	29.6	
2019/9/16 20:30	29.6	
2019/9/16 20:40	29.6	
2019/9/16 20:50	29.6	
2019/9/16 21:00	29.6	0
2019/9/16 21:10	29.6	
2019/9/16 21:20	29.6	
2019/9/16 21:30	29.6	
2019/9/16 21:40	29.6	
2019/9/16 21:50	29.6	
2019/9/16 22:00	29.6	0
2019/9/16 22:10	29.6	
2019/9/16 22:20	29.6	
2019/9/16 22:30	29.6	
2019/9/16 22:40	29.6	
2019/9/16 22:50	29.6	
2019/9/16 23:00	29.6	0
2019/9/16 23:10	29.6	
2019/9/16 23:20	29.6	
2019/9/16 23:30	29.6	
2019/9/16 23:40	29.6	
2019/9/16 23:50	29.6	
2019/9/17 0:00	29.6	0
2019/9/17 0:10	29.6	
2019/9/17 0:20	29.6	
2019/9/17 0:30	29.6	
2019/9/17 0:40	29.6	
2019/9/17 0:50	29.6	
2019/9/17 1:00	29.6	0
2019/9/17 1:10	29.6	
2019/9/17 1:20	29.6	
2019/9/17 1:30	29.6	
2019/9/17 1:40	29.6	
2019/9/17 1:50	29.6	
2019/9/17 2:00	29.6	0
2019/9/17 2:10	29.6	
2019/9/17 2:20	29.6	
2019/9/17 2:30	29.6	
2019/9/17 2:40	29.6	
2019/9/17 2:50	29.6	
2019/9/17 3:00	29.6	0
2019/9/17 3:10	29.6	
2019/9/17 3:20	29.6	

観測地点 瀬戸石ダム下流 (水位)		
年/月/日 時:分	観測項目	
	水位(m)	雨量(mm/h)
2019/9/17 3:30	29.6	
2019/9/17 3:40	29.6	
2019/9/17 3:50	29.6	
2019/9/17 4:00	29.6	0
2019/9/17 4:10	29.6	
2019/9/17 4:20	29.6	
2019/9/17 4:30	29.6	
2019/9/17 4:40	29.6	
2019/9/17 4:50	29.6	
2019/9/17 5:00	29.6	0
2019/9/17 5:10	29.6	
2019/9/17 5:20	29.6	
2019/9/17 5:30	29.6	
2019/9/17 5:40	29.6	
2019/9/17 5:50	29.6	
2019/9/17 6:00	29.6	0
2019/9/17 6:10	29.6	
2019/9/17 6:20	29.6	
2019/9/17 6:30	29.6	
2019/9/17 6:40	29.6	
2019/9/17 6:50	29.6	
2019/9/17 7:00	29.6	0
2019/9/17 7:10	29.6	
2019/9/17 7:20	29.6	
2019/9/17 7:30	29.6	
2019/9/17 7:40	29.6	
2019/9/17 7:50	29.6	
2019/9/17 8:00	29.6	0
2019/9/17 8:10	29.6	
2019/9/17 8:20	29.6	
2019/9/17 8:30	29.6	
2019/9/17 8:40	29.6	
2019/9/17 8:50	29.6	
2019/9/17 9:00	29.6	0
2019/9/17 9:10	29.6	
2019/9/17 9:20	29.6	
2019/9/17 9:30	29.6	
2019/9/17 9:40	29.6	
2019/9/17 9:50	29.6	
2019/9/17 10:00	29.6	0
2019/9/17 10:10	29.6	
2019/9/17 10:20	29.6	
2019/9/17 10:30	29.6	
2019/9/17 10:40	29.6	
2019/9/17 10:50	29.6	
2019/9/17 11:00	29.6	0
2019/9/17 11:10	29.6	
2019/9/17 11:20	29.6	
2019/9/17 11:30	29.6	
2019/9/17 11:40	29.6	
2019/9/17 11:50	29.6	
2019/9/17 12:00	29.6	0
2019/9/17 12:10	29.6	
2019/9/17 12:20	29.6	
2019/9/17 12:30	29.6	
2019/9/17 12:40	29.6	
2019/9/17 12:50	29.6	
2019/9/17 13:00	29.6	0
2019/9/17 13:10	29.6	
2019/9/17 13:20	29.6	
2019/9/17 13:30	29.6	
2019/9/17 13:40	29.6	
2019/9/17 13:50	29.6	
2019/9/17 14:00	29.6	0
2019/9/17 14:10	29.6	
2019/9/17 14:20	29.6	
2019/9/17 14:30	29.6	
2019/9/17 14:40	29.6	
2019/9/17 14:50	29.6	

観測地点 瀬戸石ダム下流 (水位)		
年/月/日 時:分	観測項目	
	水位(m)	雨量(mm/h)
2019/9/17 15:00	29.6	0
2019/9/17 15:10	29.6	
2019/9/17 15:20	29.6	
2019/9/17 15:30	29.6	
2019/9/17 15:40	29.6	
2019/9/17 15:50	29.6	
2019/9/17 16:00	29.6	0
2019/9/17 16:10	29.6	
2019/9/17 16:20	29.6	
2019/9/17 16:30	29.6	
2019/9/17 16:40	29.6	
2019/9/17 16:50	29.6	
2019/9/17 17:00	29.6	0
2019/9/17 17:10	29.6	
2019/9/17 17:20	29.6	
2019/9/17 17:30	29.6	
2019/9/17 17:40	29.6	
2019/9/17 17:50	29.6	
2019/9/17 18:00	29.6	0
2019/9/17 18:10	29.6	
2019/9/17 18:20	29.6	
2019/9/17 18:30	29.6	
2019/9/17 18:40	29.6	
2019/9/17 18:50	29.6	
2019/9/17 19:00	29.6	0
2019/9/17 19:10	29.6	
2019/9/17 19:20	29.6	
2019/9/17 19:30	29.6	
2019/9/17 19:40	29.6	
2019/9/17 19:50	29.6	
2019/9/17 20:00	29.6	0
2019/9/17 20:10	29.6	
2019/9/17 20:20	29.6	
2019/9/17 20:30	29.6	
2019/9/17 20:40	29.6	
2019/9/17 20:50	29.6	
2019/9/17 21:00	29.6	0
2019/9/17 21:10	29.6	
2019/9/17 21:20	29.6	
2019/9/17 21:30	29.6	
2019/9/17 21:40	29.6	
2019/9/17 21:50	29.6	
2019/9/17 22:00	29.6	0
2019/9/17 22:10	29.6	
2019/9/17 22:20	29.6	
2019/9/17 22:30	29.6	
2019/9/17 22:40	29.6	
2019/9/17 22:50	29.6	
2019/9/17 23:00	29.6	0
2019/9/17 23:10	29.6	
2019/9/17 23:20	29.6	
2019/9/17 23:30	29.6	
2019/9/17 23:40	29.6	
2019/9/17 23:50	29.6	
2019/9/18 0:00	29.6	0
2019/9/18 0:10	29.6	
2019/9/18 0:20	29.6	
2019/9/18 0:30	29.6	
2019/9/18 0:40	29.6	
2019/9/18 0:50	29.6	
2019/9/18 1:00	29.6	0
2019/9/18 1:10	29.6	
2019/9/18 1:20	29.5	
2019/9/18 1:30	29.5	
2019/9/18 1:40	29.5	
2019/9/18 1:50	29.5	
2019/9/18 2:00	29.5	0
2019/9/18 2:10	29.5	
2019/9/18 2:20	29.5	

観測地点 瀬戸石ダム下流 (水位)		
年/月/日 時:分	観測項目	
	水位(m)	雨量(mm/h)
2019/9/18 2:30	29.5	
2019/9/18 2:40	29.5	
2019/9/18 2:50	29.5	
2019/9/18 3:00	29.5	0
2019/9/18 3:10	29.5	
2019/9/18 3:20	29.5	
2019/9/18 3:30	29.5	
2019/9/18 3:40	29.5	
2019/9/18 3:50	29.5	
2019/9/18 4:00	29.5	0
2019/9/18 4:10	29.5	
2019/9/18 4:20	29.5	
2019/9/18 4:30	29.5	
2019/9/18 4:40	29.5	
2019/9/18 4:50	29.5	
2019/9/18 5:00	29.5	0
2019/9/18 5:10	29.5	
2019/9/18 5:20	29.5	
2019/9/18 5:30	29.5	
2019/9/18 5:40	29.5	
2019/9/18 5:50	29.5	
2019/9/18 6:00	29.5	0
2019/9/18 6:10	29.5	
2019/9/18 6:20	29.5	
2019/9/18 6:30	29.5	
2019/9/18 6:40	29.5	
2019/9/18 6:50	29.5	
2019/9/18 7:00	29.5	0
2019/9/18 7:10	29.5	
2019/9/18 7:20	29.5	
2019/9/18 7:30	29.5	
2019/9/18 7:40	29.5	
2019/9/18 7:50	29.5	
2019/9/18 8:00	29.5	0
2019/9/18 8:10	29.5	
2019/9/18 8:20	29.5	
2019/9/18 8:30	29.5	
2019/9/18 8:40	29.5	
2019/9/18 8:50	29.5	
2019/9/18 9:00	29.5	0
2019/9/18 9:10	29.5	
2019/9/18 9:20	29.5	
2019/9/18 9:30	29.5	
2019/9/18 9:40	29.5	
2019/9/18 9:50	29.5	
2019/9/18 10:00	29.5	0
2019/9/18 10:10	29.5	
2019/9/18 10:20	29.5	
2019/9/18 10:30	29.5	
2019/9/18 10:40	29.5	
2019/9/18 10:50	29.5	
2019/9/18 11:00	29.5	0
2019/9/18 11:10	29.5	
2019/9/18 11:20	29.5	
2019/9/18 11:30	29.5	
2019/9/18 11:40	29.5	
2019/9/18 11:50	29.5	
2019/9/18 12:00	29.5	0
2019/9/18 12:10	29.5	
2019/9/18 12:20	29.5	
2019/9/18 12:30	29.5	
2019/9/18 12:40	29.5	
2019/9/18 12:50	29.5	
2019/9/18 13:00	29.5	0
2019/9/18 13:10	29.5	
2019/9/18 13:20	29.5	
2019/9/18 13:30	29.5	
2019/9/18 13:40	29.5	
2019/9/18 13:50	29.5	

観測地点 瀬戸石ダム下流 (水位)		
年/月/日 時:分	観測項目	
	水位(m)	雨量(mm/h)
2019/9/18 14:00	29.5	0
2019/9/18 14:10	29.5	
2019/9/18 14:20	29.5	
2019/9/18 14:30	29.5	
2019/9/18 14:40	29.5	
2019/9/18 14:50	29.5	
2019/9/18 15:00	29.4	0
2019/9/18 15:10	29.5	
2019/9/18 15:20	29.4	
2019/9/18 15:30	29.5	
2019/9/18 15:40	29.5	
2019/9/18 15:50	29.5	
2019/9/18 16:00	29.5	0
2019/9/18 16:10	29.5	
2019/9/18 16:20	29.5	
2019/9/18 16:30	29.5	
2019/9/18 16:40	29.5	
2019/9/18 16:50	29.5	
2019/9/18 17:00	29.5	0
2019/9/18 17:10	29.4	
2019/9/18 17:20	29.5	
2019/9/18 17:30	29.5	
2019/9/18 17:40	29.5	
2019/9/18 17:50	29.5	
2019/9/18 18:00	29.5	0
2019/9/18 18:10	29.5	
2019/9/18 18:20	29.5	
2019/9/18 18:30	29.5	
2019/9/18 18:40	29.5	
2019/9/18 18:50	29.4	
2019/9/18 19:00	29.5	0
2019/9/18 19:10	29.5	
2019/9/18 19:20	29.5	
2019/9/18 19:30	29.5	
2019/9/18 19:40	29.5	
2019/9/18 19:50	29.5	
2019/9/18 20:00	29.5	0
2019/9/18 20:10	29.5	
2019/9/18 20:20	29.4	
2019/9/18 20:30	29.5	
2019/9/18 20:40	29.5	
2019/9/18 20:50	29.5	
2019/9/18 21:00	29.5	0
2019/9/18 21:10	29.5	
2019/9/18 21:20	29.5	
2019/9/18 21:30	29.5	
2019/9/18 21:40	29.5	
2019/9/18 21:50	29.5	
2019/9/18 22:00	29.5	0
2019/9/18 22:10	29.5	
2019/9/18 22:20	29.5	
2019/9/18 22:30	29.5	
2019/9/18 22:40	29.5	
2019/9/18 22:50	29.5	
2019/9/18 23:00	29.5	0
2019/9/18 23:10	29.5	
2019/9/18 23:20	29.5	
2019/9/18 23:30	29.5	
2019/9/18 23:40	29.5	
2019/9/18 23:50	29.5	
2019/9/19 0:00	29.5	0
2019/9/19 0:10	29.5	
2019/9/19 0:20	29.5	
2019/9/19 0:30	29.5	
2019/9/19 0:40	29.5	
2019/9/19 0:50	29.5	
2019/9/19 1:00	29.5	0
2019/9/19 1:10	29.5	
2019/9/19 1:20	29.5	



観測地点		瀬戸石ダム下流 (水位)	
年/月/日 時:分	観測項目		雨量(mm/h)
	水位(m)		
2019/9/19 1:30	29.5		
2019/9/19 1:40	29.5		
2019/9/19 1:50	29.5		
2019/9/19 2:00	29.5		0
2019/9/19 2:10	29.5		
2019/9/19 2:20	29.5		
2019/9/19 2:30	29.5		
2019/9/19 2:40	29.5		
2019/9/19 2:50	29.5		
2019/9/19 3:00	29.5		0
2019/9/19 3:10	29.5		
2019/9/19 3:20	29.5		
2019/9/19 3:30	29.5		
2019/9/19 3:40	29.5		
2019/9/19 3:50	29.5		
2019/9/19 4:00	29.5		0
2019/9/19 4:10	29.5		
2019/9/19 4:20	29.5		
2019/9/19 4:30	29.5		
2019/9/19 4:40	29.5		
2019/9/19 4:50	29.5		
2019/9/19 5:00	29.5		0
2019/9/19 5:10	29.5		
2019/9/19 5:20	29.5		
2019/9/19 5:30	29.5		
2019/9/19 5:40	29.5		
2019/9/19 5:50	29.5		
2019/9/19 6:00	29.5		0
2019/9/19 6:10	29.5		
2019/9/19 6:20	29.5		
2019/9/19 6:30	29.5		
2019/9/19 6:40	29.5		
2019/9/19 6:50	29.5		
2019/9/19 7:00	29.5		0
2019/9/19 7:10	29.5		
2019/9/19 7:20	29.5		
2019/9/19 7:30	29.5		
2019/9/19 7:40	29.5		
2019/9/19 7:50	29.5		
2019/9/19 8:00	29.5		0
2019/9/19 8:10	29.5		
2019/9/19 8:20	29.5		
2019/9/19 8:30	29.5		
2019/9/19 8:40	29.5		
2019/9/19 8:50	29.5		
2019/9/19 9:00	29.5		0
2019/9/19 9:10	29.5		
2019/9/19 9:20	29.5		
2019/9/19 9:30	29.5		
2019/9/19 9:40	29.5		
2019/9/19 9:50	29.5		
2019/9/19 10:00	29.5		0
2019/9/19 10:10	29.5		
2019/9/19 10:20	29.5		
2019/9/19 10:30	29.5		
2019/9/19 10:40	29.5		
2019/9/19 10:50	29.5		
2019/9/19 11:00	29.5		0
2019/9/19 11:10	29.5		
2019/9/19 11:20	29.5		
2019/9/19 11:30	29.5		
2019/9/19 11:40	29.5		
2019/9/19 11:50	29.5		
2019/9/19 12:00	29.5		0
2019/9/19 12:10	29.5		
2019/9/19 12:20	29.5		
2019/9/19 12:30	29.5		
2019/9/19 12:40	29.5		
2019/9/19 12:50	29.5		

観測地点 瀬戸石ダム下流 (水位)		
年/月/日 時:分	観測項目	
	水位(m)	雨量(mm/h)
2019/9/19 13:00	29.5	0
2019/9/19 13:10	29.5	
2019/9/19 13:20	29.5	
2019/9/19 13:30	29.5	
2019/9/19 13:40	29.5	
2019/9/19 13:50	29.5	
2019/9/19 14:00	29.5	0
2019/9/19 14:10	29.5	
2019/9/19 14:20	29.5	
2019/9/19 14:30	29.5	
2019/9/19 14:40	29.5	
2019/9/19 14:50	29.5	
2019/9/19 15:00	29.5	0
2019/9/19 15:10	29.5	
2019/9/19 15:20	29.5	
2019/9/19 15:30	29.5	
2019/9/19 15:40	29.5	
2019/9/19 15:50	29.5	
2019/9/19 16:00	29.5	0
2019/9/19 16:10	29.5	
2019/9/19 16:20	29.5	
2019/9/19 16:30	29.5	
2019/9/19 16:40	29.5	
2019/9/19 16:50	29.5	
2019/9/19 17:00	29.5	0
2019/9/19 17:10	29.5	
2019/9/19 17:20	29.5	
2019/9/19 17:30	29.5	
2019/9/19 17:40	29.5	
2019/9/19 17:50	29.5	
2019/9/19 18:00	29.5	0
2019/9/19 18:10	29.5	
2019/9/19 18:20	29.5	
2019/9/19 18:30	29.5	
2019/9/19 18:40	29.5	
2019/9/19 18:50	29.5	
2019/9/19 19:00	29.5	0
2019/9/19 19:10	29.5	
2019/9/19 19:20	29.5	
2019/9/19 19:30	29.5	
2019/9/19 19:40	29.5	
2019/9/19 19:50	29.5	
2019/9/19 20:00	29.5	0
2019/9/19 20:10	29.5	
2019/9/19 20:20	29.5	
2019/9/19 20:30	29.5	
2019/9/19 20:40	29.5	
2019/9/19 20:50	29.5	
2019/9/19 21:00	29.5	0
2019/9/19 21:10	29.5	
2019/9/19 21:20	29.5	
2019/9/19 21:30	29.5	
2019/9/19 21:40	29.5	
2019/9/19 21:50	29.5	
2019/9/19 22:00	29.5	0
2019/9/19 22:10	29.5	
2019/9/19 22:20	29.5	
2019/9/19 22:30	29.5	
2019/9/19 22:40	29.5	
2019/9/19 22:50	29.5	
2019/9/19 23:00	29.5	0
2019/9/19 23:10	29.5	
2019/9/19 23:20	29.5	
2019/9/19 23:30	29.5	
2019/9/19 23:40	29.5	
2019/9/19 23:50	29.5	
2019/9/20 0:00	29.5	0
2019/9/20 0:10	29.5	
2019/9/20 0:20	29.5	

観測地点 瀬戸石ダム下流 (水位)		
年/月/日 時:分	観測項目	
	水位(m)	雨量(mm/h)
2019/9/20 0:30	29.5	
2019/9/20 0:40	29.5	
2019/9/20 0:50	29.5	
2019/9/20 1:00	29.5	0
2019/9/20 1:10	29.5	
2019/9/20 1:20	29.5	
2019/9/20 1:30	29.5	
2019/9/20 1:40	29.5	
2019/9/20 1:50	29.5	
2019/9/20 2:00	29.5	0
2019/9/20 2:10	29.5	
2019/9/20 2:20	29.5	
2019/9/20 2:30	29.5	
2019/9/20 2:40	29.5	
2019/9/20 2:50	29.5	
2019/9/20 3:00	29.5	0
2019/9/20 3:10	29.5	
2019/9/20 3:20	29.5	
2019/9/20 3:30	29.5	
2019/9/20 3:40	29.5	
2019/9/20 3:50	29.5	
2019/9/20 4:00	29.5	0
2019/9/20 4:10	29.5	
2019/9/20 4:20	29.5	
2019/9/20 4:30	29.5	
2019/9/20 4:40	29.5	
2019/9/20 4:50	29.5	
2019/9/20 5:00	29.5	0
2019/9/20 5:10	29.5	
2019/9/20 5:20	29.5	
2019/9/20 5:30	29.5	
2019/9/20 5:40	29.5	
2019/9/20 5:50	29.5	
2019/9/20 6:00	29.5	0
2019/9/20 6:10	29.5	
2019/9/20 6:20	29.5	
2019/9/20 6:30	29.5	
2019/9/20 6:40	29.5	
2019/9/20 6:50	29.5	
2019/9/20 7:00	29.5	0
2019/9/20 7:10	29.5	
2019/9/20 7:20	29.5	
2019/9/20 7:30	29.5	
2019/9/20 7:40	29.5	
2019/9/20 7:50	29.5	
2019/9/20 8:00	29.5	0
2019/9/20 8:10	29.5	
2019/9/20 8:20	29.5	
2019/9/20 8:30	29.5	
2019/9/20 8:40	29.5	
2019/9/20 8:50	29.5	
2019/9/20 9:00	29.4	0
2019/9/20 9:10	29.4	
2019/9/20 9:20	29.4	
2019/9/20 9:30	29.5	
2019/9/20 9:40	29.5	
2019/9/20 9:50	29.5	
2019/9/20 10:00	29.4	0
2019/9/20 10:10	29.4	
2019/9/20 10:20	29.4	
2019/9/20 10:30	29.5	
2019/9/20 10:40	29.4	
2019/9/20 10:50	29.5	
2019/9/20 11:00	29.4	0
2019/9/20 11:10	29.5	
2019/9/20 11:20	29.5	
2019/9/20 11:30	29.4	
2019/9/20 11:40	29.5	
2019/9/20 11:50	29.5	

観測地点 瀬戸石ダム下流 (水位)		
年/月/日 時:分	観測項目	
	水位(m)	雨量(mm/h)
2019/9/20 12:00	29.5	1
2019/9/20 12:10	29.5	
2019/9/20 12:20	29.5	
2019/9/20 12:30	29.5	
2019/9/20 12:40	29.5	
2019/9/20 12:50	29.5	
2019/9/20 13:00	29.5	0
2019/9/20 13:10	29.5	
2019/9/20 13:20	29.5	
2019/9/20 13:30	29.5	
2019/9/20 13:40	29.5	
2019/9/20 13:50	29.5	
2019/9/20 14:00	29.5	3
2019/9/20 14:10	29.5	
2019/9/20 14:20	29.5	
2019/9/20 14:30	29.5	
2019/9/20 14:40	29.5	
2019/9/20 14:50	29.5	
2019/9/20 15:00	29.5	6
2019/9/20 15:10	29.5	
2019/9/20 15:20	29.5	
2019/9/20 15:30	29.6	
2019/9/20 15:40	29.6	
2019/9/20 15:50	29.6	
2019/9/20 16:00	29.6	0
2019/9/20 16:10	29.6	
2019/9/20 16:20	29.6	
2019/9/20 16:30	29.6	
2019/9/20 16:40	29.6	
2019/9/20 16:50	29.6	
2019/9/20 17:00	29.6	0
2019/9/20 17:10	29.6	
2019/9/20 17:20	29.6	
2019/9/20 17:30	29.6	
2019/9/20 17:40	29.6	
2019/9/20 17:50	29.6	
2019/9/20 18:00	29.6	0
2019/9/20 18:10	29.6	
2019/9/20 18:20	29.6	
2019/9/20 18:30	29.6	
2019/9/20 18:40	29.6	
2019/9/20 18:50	29.6	
2019/9/20 19:00	29.6	0
2019/9/20 19:10	29.6	
2019/9/20 19:20	29.6	
2019/9/20 19:30	29.6	
2019/9/20 19:40	29.6	
2019/9/20 19:50	29.6	
2019/9/20 20:00	29.6	0
2019/9/20 20:10	29.6	
2019/9/20 20:20	29.6	
2019/9/20 20:30	29.6	
2019/9/20 20:40	29.6	
2019/9/20 20:50	29.6	
2019/9/20 21:00	29.6	0
2019/9/20 21:10	29.6	
2019/9/20 21:20	29.6	
2019/9/20 21:30	29.6	
2019/9/20 21:40	29.6	
2019/9/20 21:50	29.6	
2019/9/20 22:00	29.6	0
2019/9/20 22:10	29.6	
2019/9/20 22:20	29.6	
2019/9/20 22:30	29.6	
2019/9/20 22:40	29.6	
2019/9/20 22:50	29.6	
2019/9/20 23:00	29.6	0
2019/9/20 23:10	29.6	
2019/9/20 23:20	29.6	

観測地点		瀬戸石ダム下流 (水位)	
年/月/日 時:分	観測項目		雨量(mm/h)
	水位(m)		
2019/9/20 23:30	29.6		
2019/9/20 23:40	29.6		
2019/9/20 23:50	29.6		
2019/9/21 0:00	29.6		0
2019/9/21 0:10	29.6		
2019/9/21 0:20	29.6		
2019/9/21 0:30	29.6		
2019/9/21 0:40	29.6		
2019/9/21 0:50	29.6		
2019/9/21 1:00	29.6		0
2019/9/21 1:10	29.6		
2019/9/21 1:20	29.6		
2019/9/21 1:30	29.6		
2019/9/21 1:40	29.6		
2019/9/21 1:50	29.6		
2019/9/21 2:00	29.6		0
2019/9/21 2:10	29.6		
2019/9/21 2:20	29.6		
2019/9/21 2:30	29.6		
2019/9/21 2:40	29.6		
2019/9/21 2:50	29.6		
2019/9/21 3:00	29.6		0
2019/9/21 3:10	29.6		
2019/9/21 3:20	29.6		
2019/9/21 3:30	29.6		
2019/9/21 3:40	29.6		
2019/9/21 3:50	29.6		
2019/9/21 4:00	29.6		0
2019/9/21 4:10	29.6		
2019/9/21 4:20	29.6		
2019/9/21 4:30	29.6		
2019/9/21 4:40	29.6		
2019/9/21 4:50	29.6		
2019/9/21 5:00	29.6		0
2019/9/21 5:10	29.6		
2019/9/21 5:20	29.6		
2019/9/21 5:30	29.6		
2019/9/21 5:40	29.6		
2019/9/21 5:50	29.6		
2019/9/21 6:00	29.6		0
2019/9/21 6:10	29.6		
2019/9/21 6:20	29.6		
2019/9/21 6:30	29.6		
2019/9/21 6:40	29.6		
2019/9/21 6:50	29.6		
2019/9/21 7:00	29.6		0
2019/9/21 7:10	29.6		
2019/9/21 7:20	29.6		
2019/9/21 7:30	29.6		
2019/9/21 7:40	29.6		
2019/9/21 7:50	29.6		
2019/9/21 8:00	29.6		0
2019/9/21 8:10	29.6		
2019/9/21 8:20	29.6		
2019/9/21 8:30	29.6		
2019/9/21 8:40	29.6		
2019/9/21 8:50	29.6		
2019/9/21 9:00	29.6		0
2019/9/21 9:10	29.6		
2019/9/21 9:20	29.6		
2019/9/21 9:30	29.6		
2019/9/21 9:40	29.6		
2019/9/21 9:50	29.6		
2019/9/21 10:00	29.6		0
2019/9/21 10:10	29.6		
2019/9/21 10:20	29.6		
2019/9/21 10:30	29.6		
2019/9/21 10:40	29.6		
2019/9/21 10:50	29.6		

観測地点 瀬戸石ダム下流 (水位)		
年/月/日 時:分	観測項目	
	水位(m)	雨量(mm/h)
2019/9/21 11:00	29.6	0
2019/9/21 11:10	29.6	
2019/9/21 11:20	29.6	
2019/9/21 11:30	29.6	
2019/9/21 11:40	29.6	
2019/9/21 11:50	29.6	
2019/9/21 12:00	29.6	0
2019/9/21 12:10	29.6	
2019/9/21 12:20	29.6	
2019/9/21 12:30	29.6	
2019/9/21 12:40	29.6	
2019/9/21 12:50	29.6	
2019/9/21 13:00	29.6	0
2019/9/21 13:10	29.6	
2019/9/21 13:20	29.6	
2019/9/21 13:30	29.6	
2019/9/21 13:40	29.6	
2019/9/21 13:50	29.6	
2019/9/21 14:00	29.6	0
2019/9/21 14:10	29.6	
2019/9/21 14:20	29.6	
2019/9/21 14:30	29.6	
2019/9/21 14:40	29.6	
2019/9/21 14:50	29.6	
2019/9/21 15:00	29.6	0
2019/9/21 15:10	29.6	
2019/9/21 15:20	29.6	
2019/9/21 15:30	29.6	
2019/9/21 15:40	29.6	
2019/9/21 15:50	29.6	
2019/9/21 16:00	29.6	0
2019/9/21 16:10	29.6	
2019/9/21 16:20	29.6	
2019/9/21 16:30	29.5	
2019/9/21 16:40	29.5	
2019/9/21 16:50	29.5	
2019/9/21 17:00	29.5	0
2019/9/21 17:10	29.5	
2019/9/21 17:20	29.5	
2019/9/21 17:30	29.5	
2019/9/21 17:40	29.5	
2019/9/21 17:50	29.5	
2019/9/21 18:00	29.5	0
2019/9/21 18:10	29.5	
2019/9/21 18:20	29.5	
2019/9/21 18:30	29.5	
2019/9/21 18:40	29.5	
2019/9/21 18:50	29.5	
2019/9/21 19:00	29.5	0
2019/9/21 19:10	29.5	
2019/9/21 19:20	29.5	
2019/9/21 19:30	29.5	
2019/9/21 19:40	29.5	
2019/9/21 19:50	29.5	
2019/9/21 20:00	29.5	0
2019/9/21 20:10	29.5	
2019/9/21 20:20	29.5	
2019/9/21 20:30	29.5	
2019/9/21 20:40	29.5	
2019/9/21 20:50	29.5	
2019/9/21 21:00	29.5	0
2019/9/21 21:10	29.5	
2019/9/21 21:20	29.5	
2019/9/21 21:30	29.5	
2019/9/21 21:40	29.5	
2019/9/21 21:50	29.5	
2019/9/21 22:00	29.5	0
2019/9/21 22:10	29.5	
2019/9/21 22:20	29.5	

観測地点 瀬戸石ダム下流 (水位)		
年/月/日 時:分	観測項目	
	水位(m)	雨量(mm/h)
2019/9/21 22:30	29.5	
2019/9/21 22:40	29.5	
2019/9/21 22:50	29.6	
2019/9/21 23:00	29.6	0
2019/9/21 23:10	29.6	
2019/9/21 23:20	29.6	
2019/9/21 23:30	29.6	
2019/9/21 23:40	29.6	
2019/9/21 23:50	29.6	
2019/9/22 0:00	29.6	0
2019/9/22 0:10	29.6	
2019/9/22 0:20	29.6	
2019/9/22 0:30	29.6	
2019/9/22 0:40	29.6	
2019/9/22 0:50	29.6	
2019/9/22 1:00	29.6	0
2019/9/22 1:10	29.6	
2019/9/22 1:20	29.6	
2019/9/22 1:30	29.6	
2019/9/22 1:40	29.6	
2019/9/22 1:50	29.6	
2019/9/22 2:00	29.6	0
2019/9/22 2:10	29.7	
2019/9/22 2:20	29.8	
2019/9/22 2:30	29.8	
2019/9/22 2:40	29.8	
2019/9/22 2:50	29.8	
2019/9/22 3:00	29.8	0
2019/9/22 3:10	29.8	
2019/9/22 3:20	29.8	
2019/9/22 3:30	29.8	
2019/9/22 3:40	29.8	
2019/9/22 3:50	29.8	
2019/9/22 4:00	29.8	0
2019/9/22 4:10	29.8	
2019/9/22 4:20	29.8	
2019/9/22 4:30	29.9	
2019/9/22 4:40	30.0	
2019/9/22 4:50	30.0	
2019/9/22 5:00	30.1	0
2019/9/22 5:10	30.2	
2019/9/22 5:20	30.2	
2019/9/22 5:30	30.2	
2019/9/22 5:40	30.2	
2019/9/22 5:50	30.2	
2019/9/22 6:00	30.2	1
2019/9/22 6:10	30.2	
2019/9/22 6:20	30.2	
2019/9/22 6:30	30.3	
2019/9/22 6:40	30.3	
2019/9/22 6:50	30.3	
2019/9/22 7:00	30.3	3
2019/9/22 7:10	30.4	
2019/9/22 7:20	30.5	
2019/9/22 7:30	30.6	
2019/9/22 7:40	30.7	
2019/9/22 7:50	30.8	
2019/9/22 8:00	31.0	4
2019/9/22 8:10	31.1	
2019/9/22 8:20	31.2	
2019/9/22 8:30	31.3	
2019/9/22 8:40	31.4	
2019/9/22 8:50	31.5	
2019/9/22 9:00	31.5	0
2019/9/22 9:10	31.6	
2019/9/22 9:20	31.6	
2019/9/22 9:30	31.6	
2019/9/22 9:40	31.6	
2019/9/22 9:50	31.7	

観測地点 瀬戸石ダム下流 (水位)		
年/月/日 時:分	観測項目	
	水位(m)	雨量(mm/h)
2019/9/22 10:00	31.7	5
2019/9/22 10:10	31.7	
2019/9/22 10:20	31.7	
2019/9/22 10:30	31.8	
2019/9/22 10:40	31.9	
2019/9/22 10:50	31.9	
2019/9/22 11:00	32.0	5
2019/9/22 11:10	32.1	
2019/9/22 11:20	32.1	
2019/9/22 11:30	32.1	
2019/9/22 11:40	32.1	
2019/9/22 11:50	32.1	
2019/9/22 12:00	32.1	5
2019/9/22 12:10	32.1	
2019/9/22 12:20	32.1	
2019/9/22 12:30	32.1	
2019/9/22 12:40	32.1	
2019/9/22 12:50	32.1	
2019/9/22 13:00	32.1	7
2019/9/22 13:10	32.1	
2019/9/22 13:20	32.1	
2019/9/22 13:30	32.1	
2019/9/22 13:40	32.1	
2019/9/22 13:50	32.1	
2019/9/22 14:00	32.1	1
2019/9/22 14:10	32.1	
2019/9/22 14:20	32.1	
2019/9/22 14:30	32.1	
2019/9/22 14:40	32.1	
2019/9/22 14:50	32.0	
2019/9/22 15:00	32.0	1
2019/9/22 15:10	32.0	
2019/9/22 15:20	32.0	
2019/9/22 15:30	32.0	
2019/9/22 15:40	31.9	
2019/9/22 15:50	31.9	
2019/9/22 16:00	31.9	2
2019/9/22 16:10	31.9	
2019/9/22 16:20	31.9	
2019/9/22 16:30	31.9	
2019/9/22 16:40	31.9	
2019/9/22 16:50	31.9	
2019/9/22 17:00	31.9	3
2019/9/22 17:10	31.9	
2019/9/22 17:20	31.9	
2019/9/22 17:30	31.9	
2019/9/22 17:40	31.9	
2019/9/22 17:50	31.9	
2019/9/22 18:00	31.9	2
2019/9/22 18:10	31.9	
2019/9/22 18:20	31.8	
2019/9/22 18:30	31.8	
2019/9/22 18:40	31.8	
2019/9/22 18:50	31.8	
2019/9/22 19:00	31.9	1
2019/9/22 19:10	31.8	
2019/9/22 19:20	31.8	
2019/9/22 19:30	31.8	
2019/9/22 19:40	31.7	
2019/9/22 19:50	31.7	
2019/9/22 20:00	31.7	0
2019/9/22 20:10	31.7	
2019/9/22 20:20	31.6	
2019/9/22 20:30	31.6	
2019/9/22 20:40	31.6	
2019/9/22 20:50	31.6	
2019/9/22 21:00	31.6	1
2019/9/22 21:10	31.6	
2019/9/22 21:20	31.6	



観測地点 瀬戸石ダム下流 (水位)		
年/月/日 時:分	観測項目	
	水位(m)	雨量(mm/h)
2019/9/22 21:30	31.6	
2019/9/22 21:40	31.6	
2019/9/22 21:50	31.6	
2019/9/22 22:00	31.6	0
2019/9/22 22:10	31.6	
2019/9/22 22:20	31.5	
2019/9/22 22:30	31.5	
2019/9/22 22:40	31.5	
2019/9/22 22:50	31.5	
2019/9/22 23:00	31.5	0
2019/9/22 23:10	31.5	
2019/9/22 23:20	31.5	
2019/9/22 23:30	31.5	
2019/9/22 23:40	31.5	
2019/9/22 23:50	31.5	
2019/9/23 0:00	31.5	0
2019/9/23 0:10	31.5	
2019/9/23 0:20	31.5	
2019/9/23 0:30	31.5	
2019/9/23 0:40	31.5	
2019/9/23 0:50	31.5	
2019/9/23 1:00	31.5	0
2019/9/23 1:10	31.4	
2019/9/23 1:20	31.4	
2019/9/23 1:30	31.4	
2019/9/23 1:40	31.4	
2019/9/23 1:50	31.4	
2019/9/23 2:00	31.4	1
2019/9/23 2:10	31.4	
2019/9/23 2:20	31.4	
2019/9/23 2:30	31.4	
2019/9/23 2:40	31.4	
2019/9/23 2:50	31.4	
2019/9/23 3:00	31.4	1
2019/9/23 3:10	31.4	
2019/9/23 3:20	31.4	
2019/9/23 3:30	31.4	
2019/9/23 3:40	31.4	
2019/9/23 3:50	31.4	
2019/9/23 4:00	31.4	1
2019/9/23 4:10	31.4	
2019/9/23 4:20	31.4	
2019/9/23 4:30	31.4	
2019/9/23 4:40	31.4	
2019/9/23 4:50	31.4	
2019/9/23 5:00	31.4	0
2019/9/23 5:10	31.4	
2019/9/23 5:20	31.4	
2019/9/23 5:30	31.4	
2019/9/23 5:40	31.4	
2019/9/23 5:50	31.4	
2019/9/23 6:00	31.4	1
2019/9/23 6:10	31.4	
2019/9/23 6:20	31.4	
2019/9/23 6:30	31.4	
2019/9/23 6:40	31.3	
2019/9/23 6:50	31.3	
2019/9/23 7:00	31.3	0
2019/9/23 7:10	31.3	
2019/9/23 7:20	31.3	
2019/9/23 7:30	31.3	
2019/9/23 7:40	31.3	
2019/9/23 7:50	31.3	
2019/9/23 8:00	31.3	0
2019/9/23 8:10	31.3	
2019/9/23 8:20	31.2	
2019/9/23 8:30	31.2	
2019/9/23 8:40	31.1	
2019/9/23 8:50	31.1	

観測地点 瀬戸石ダム下流 (水位)		
年/月/日 時:分	観測項目	
	水位(m)	雨量(mm/h)
2019/9/23 9:00	31.2	0
2019/9/23 9:10	31.1	
2019/9/23 9:20	31.1	
2019/9/23 9:30	31.1	
2019/9/23 9:40	31.1	
2019/9/23 9:50	31.1	
2019/9/23 10:00	31.1	0
2019/9/23 10:10	31.1	
2019/9/23 10:20	31.1	
2019/9/23 10:30	31.2	
2019/9/23 10:40	31.1	
2019/9/23 10:50	31.1	
2019/9/23 11:00	31.1	0
2019/9/23 11:10	31.1	
2019/9/23 11:20	31.1	
2019/9/23 11:30	31.1	
2019/9/23 11:40	31.1	
2019/9/23 11:50	31.1	
2019/9/23 12:00	31.1	0
2019/9/23 12:10	31.1	
2019/9/23 12:20	31.1	
2019/9/23 12:30	31.1	
2019/9/23 12:40	31.0	
2019/9/23 12:50	31.0	
2019/9/23 13:00	31.0	0
2019/9/23 13:10	30.9	
2019/9/23 13:20	30.9	
2019/9/23 13:30	30.9	
2019/9/23 13:40	30.8	
2019/9/23 13:50	30.8	
2019/9/23 14:00	30.8	0
2019/9/23 14:10	30.8	
2019/9/23 14:20	30.8	
2019/9/23 14:30	30.8	
2019/9/23 14:40	30.8	
2019/9/23 14:50	30.8	
2019/9/23 15:00	30.8	0
2019/9/23 15:10	30.8	
2019/9/23 15:20	30.8	
2019/9/23 15:30	30.8	
2019/9/23 15:40	30.8	
2019/9/23 15:50	30.8	
2019/9/23 16:00	30.8	0
2019/9/23 16:10	30.8	
2019/9/23 16:20	30.8	
2019/9/23 16:30	30.8	
2019/9/23 16:40	30.8	
2019/9/23 16:50	30.8	
2019/9/23 17:00	30.8	0
2019/9/23 17:10	30.7	
2019/9/23 17:20	30.7	
2019/9/23 17:30	30.7	
2019/9/23 17:40	30.7	
2019/9/23 17:50	30.7	
2019/9/23 18:00	30.7	0
2019/9/23 18:10	30.7	
2019/9/23 18:20	30.7	
2019/9/23 18:30	30.7	
2019/9/23 18:40	30.7	
2019/9/23 18:50	30.7	
2019/9/23 19:00	30.7	0
2019/9/23 19:10	30.7	
2019/9/23 19:20	30.7	
2019/9/23 19:30	30.7	
2019/9/23 19:40	30.6	
2019/9/23 19:50	30.6	
2019/9/23 20:00	30.6	0
2019/9/23 20:10	30.5	
2019/9/23 20:20	30.5	

観測地点 瀬戸石ダム下流 (水位)		
年/月/日 時:分	観測項目	
	水位(m)	雨量(mm/h)
2019/9/23 20:30	30.5	
2019/9/23 20:40	30.5	
2019/9/23 20:50	30.5	
2019/9/23 21:00	30.5	0
2019/9/23 21:10	30.4	
2019/9/23 21:20	30.5	
2019/9/23 21:30	30.5	
2019/9/23 21:40	30.5	
2019/9/23 21:50	30.5	
2019/9/23 22:00	30.5	0
2019/9/23 22:10	30.5	
2019/9/23 22:20	30.5	
2019/9/23 22:30	30.5	
2019/9/23 22:40	30.5	
2019/9/23 22:50	30.5	
2019/9/23 23:00	30.5	0
2019/9/23 23:10	30.5	
2019/9/23 23:20	30.4	
2019/9/23 23:30	30.5	
2019/9/23 23:40	30.5	
2019/9/23 23:50	30.5	
2019/9/24 0:00	30.5	0
2019/9/24 0:10	30.5	
2019/9/24 0:20	30.5	
2019/9/24 0:30	30.5	
2019/9/24 0:40	30.5	
2019/9/24 0:50	30.5	
2019/9/24 1:00	30.5	0
2019/9/24 1:10	30.5	
2019/9/24 1:20	30.5	
2019/9/24 1:30	30.4	
2019/9/24 1:40	30.5	
2019/9/24 1:50	30.5	
2019/9/24 2:00	30.5	0
2019/9/24 2:10	30.5	
2019/9/24 2:20	30.5	
2019/9/24 2:30	30.5	
2019/9/24 2:40	30.5	
2019/9/24 2:50	30.5	
2019/9/24 3:00	30.5	0
2019/9/24 3:10	30.5	
2019/9/24 3:20	30.5	
2019/9/24 3:30	30.5	
2019/9/24 3:40	30.5	
2019/9/24 3:50	30.5	
2019/9/24 4:00	30.5	0
2019/9/24 4:10	30.5	
2019/9/24 4:20	30.5	
2019/9/24 4:30	30.5	
2019/9/24 4:40	30.5	
2019/9/24 4:50	30.5	
2019/9/24 5:00	30.5	0
2019/9/24 5:10	30.5	
2019/9/24 5:20	30.4	
2019/9/24 5:30	30.5	
2019/9/24 5:40	30.5	
2019/9/24 5:50	30.5	
2019/9/24 6:00	30.5	0
2019/9/24 6:10	30.5	
2019/9/24 6:20	30.5	
2019/9/24 6:30	30.5	
2019/9/24 6:40	30.5	
2019/9/24 6:50	30.5	
2019/9/24 7:00	30.5	0
2019/9/24 7:10	30.5	
2019/9/24 7:20	30.5	
2019/9/24 7:30	30.5	
2019/9/24 7:40	30.4	
2019/9/24 7:50	30.4	

観測地点 瀬戸石ダム下流 (水位)		
年/月/日 時:分	観測項目	
	水位(m)	雨量(mm/h)
2019/9/24 8:00	30.4	0
2019/9/24 8:10	30.4	
2019/9/24 8:20	30.4	
2019/9/24 8:30	30.4	
2019/9/24 8:40	30.4	
2019/9/24 8:50	30.3	
2019/9/24 9:00	30.3	0
2019/9/24 9:10	30.4	
2019/9/24 9:20	30.4	
2019/9/24 9:30	30.3	
2019/9/24 9:40	30.3	
2019/9/24 9:50	30.4	
2019/9/24 10:00	30.3	0
2019/9/24 10:10	30.4	
2019/9/24 10:20	30.4	
2019/9/24 10:30	30.4	
2019/9/24 10:40	30.4	
2019/9/24 10:50	30.3	
2019/9/24 11:00	30.4	0
2019/9/24 11:10	30.4	
2019/9/24 11:20	30.4	
2019/9/24 11:30	30.4	
2019/9/24 11:40	30.3	
2019/9/24 11:50	30.3	
2019/9/24 12:00	30.4	0
2019/9/24 12:10	30.3	
2019/9/24 12:20	30.3	
2019/9/24 12:30	30.3	
2019/9/24 12:40	30.3	
2019/9/24 12:50	30.3	
2019/9/24 13:00	30.3	0
2019/9/24 13:10	30.3	
2019/9/24 13:20	30.3	
2019/9/24 13:30	30.3	
2019/9/24 13:40	30.3	
2019/9/24 13:50	30.3	
2019/9/24 14:00	30.3	0
2019/9/24 14:10	30.3	
2019/9/24 14:20	30.3	
2019/9/24 14:30	30.3	
2019/9/24 14:40	30.3	
2019/9/24 14:50	30.3	
2019/9/24 15:00	30.3	0
2019/9/24 15:10	30.3	
2019/9/24 15:20	30.3	
2019/9/24 15:30	30.3	
2019/9/24 15:40	30.3	
2019/9/24 15:50	30.3	
2019/9/24 16:00	30.3	0
2019/9/24 16:10	30.3	
2019/9/24 16:20	30.3	
2019/9/24 16:30	30.3	
2019/9/24 16:40	30.3	
2019/9/24 16:50	30.3	
2019/9/24 17:00	30.3	0
2019/9/24 17:10	30.3	
2019/9/24 17:20	30.3	
2019/9/24 17:30	30.3	
2019/9/24 17:40	30.3	
2019/9/24 17:50	30.3	
2019/9/24 18:00	30.3	0
2019/9/24 18:10	30.3	
2019/9/24 18:20	30.2	
2019/9/24 18:30	30.2	
2019/9/24 18:40	30.2	
2019/9/24 18:50	30.2	
2019/9/24 19:00	30.2	0
2019/9/24 19:10	30.2	
2019/9/24 19:20	30.2	

観測地点 瀬戸石ダム下流 (水位)		
年/月/日 時:分	観測項目	
	水位(m)	雨量(mm/h)
2019/9/24 19:30	30.2	
2019/9/24 19:40	30.2	
2019/9/24 19:50	30.2	
2019/9/24 20:00	30.2	0
2019/9/24 20:10	30.2	
2019/9/24 20:20	30.2	
2019/9/24 20:30	30.2	
2019/9/24 20:40	30.2	
2019/9/24 20:50	30.2	
2019/9/24 21:00	30.2	0
2019/9/24 21:10	30.2	
2019/9/24 21:20	30.2	
2019/9/24 21:30	30.2	
2019/9/24 21:40	30.2	
2019/9/24 21:50	30.2	
2019/9/24 22:00	30.2	0
2019/9/24 22:10	30.2	
2019/9/24 22:20	30.2	
2019/9/24 22:30	30.2	
2019/9/24 22:40	30.2	
2019/9/24 22:50	30.2	
2019/9/24 23:00	30.2	0
2019/9/24 23:10	30.2	
2019/9/24 23:20	30.2	
2019/9/24 23:30	30.2	
2019/9/24 23:40	30.2	
2019/9/24 23:50	30.2	
2019/9/25 0:00	30.2	0
2019/9/25 0:10	30.2	
2019/9/25 0:20	30.2	
2019/9/25 0:30	30.2	
2019/9/25 0:40	30.2	
2019/9/25 0:50	30.2	
2019/9/25 1:00	30.2	0
2019/9/25 1:10	30.2	
2019/9/25 1:20	30.2	
2019/9/25 1:30	30.2	
2019/9/25 1:40	30.2	
2019/9/25 1:50	30.2	
2019/9/25 2:00	30.2	0
2019/9/25 2:10	30.2	
2019/9/25 2:20	30.2	
2019/9/25 2:30	30.2	
2019/9/25 2:40	30.2	
2019/9/25 2:50	30.2	
2019/9/25 3:00	30.2	0
2019/9/25 3:10	30.2	
2019/9/25 3:20	30.2	
2019/9/25 3:30	30.2	
2019/9/25 3:40	30.2	
2019/9/25 3:50	30.2	
2019/9/25 4:00	30.2	0
2019/9/25 4:10	30.2	
2019/9/25 4:20	30.2	
2019/9/25 4:30	30.2	
2019/9/25 4:40	30.2	
2019/9/25 4:50	30.2	
2019/9/25 5:00	30.2	0
2019/9/25 5:10	30.2	
2019/9/25 5:20	30.2	
2019/9/25 5:30	30.2	
2019/9/25 5:40	30.2	
2019/9/25 5:50	30.2	
2019/9/25 6:00	30.2	0
2019/9/25 6:10	30.2	
2019/9/25 6:20	30.2	
2019/9/25 6:30	30.2	
2019/9/25 6:40	30.2	
2019/9/25 6:50	30.2	

観測地点	瀬戸石ダム下流 (水位)	
	観測項目	
年/月/日 時:分	水位(m)	雨量(mm/h)
2019/9/25 7:00	30.2	0
2019/9/25 7:10	30.2	
2019/9/25 7:20	30.2	
2019/9/25 7:30	30.2	
2019/9/25 7:40	30.2	
2019/9/25 7:50	30.2	
2019/9/25 8:00	30.1	0
2019/9/25 8:10	30.2	
2019/9/25 8:20	30.2	
2019/9/25 8:30	30.2	
2019/9/25 8:40	30.2	
2019/9/25 8:50	30.2	
2019/9/25 9:00	30.2	0
2019/9/25 9:10	30.2	
2019/9/25 9:20	30.2	
2019/9/25 9:30	30.2	
2019/9/25 9:40	30.2	
2019/9/25 9:50	30.1	
2019/9/25 10:00	30.2	0
2019/9/25 10:10	30.2	
2019/9/25 10:20	30.2	
2019/9/25 10:30	30.2	
2019/9/25 10:40	30.2	
2019/9/25 10:50	30.2	
2019/9/25 11:00	30.2	0
2019/9/25 11:10	30.2	
2019/9/25 11:20	30.2	
2019/9/25 11:30	30.2	
2019/9/25 11:40	30.1	
2019/9/25 11:50	30.2	
2019/9/25 12:00	30.2	0
2019/9/25 12:10	30.2	
2019/9/25 12:20	30.1	
2019/9/25 12:30	30.0	
2019/9/25 12:40	30.0	
2019/9/25 12:50	30.0	
2019/9/25 13:00	30.0	0
2019/9/25 13:10	30.0	
2019/9/25 13:20	30.0	
2019/9/25 13:30	30.0	
2019/9/25 13:40	30.0	
2019/9/25 13:50	30.0	
2019/9/25 14:00	30.0	0
2019/9/25 14:10	30.0	
2019/9/25 14:20	30.0	
2019/9/25 14:30	30.0	
2019/9/25 14:40	30.0	
2019/9/25 14:50	30.0	
2019/9/25 15:00	30.0	0
2019/9/25 15:10	30.0	
2019/9/25 15:20	30.0	
2019/9/25 15:30	30.0	
2019/9/25 15:40	30.0	
2019/9/25 15:50	30.0	
2019/9/25 16:00	30.0	0
2019/9/25 16:10	30.0	
2019/9/25 16:20	30.0	
2019/9/25 16:30	30.0	
2019/9/25 16:40	30.0	
2019/9/25 16:50	30.0	
2019/9/25 17:00	30.0	0
2019/9/25 17:10	30.0	
2019/9/25 17:20	30.0	
2019/9/25 17:30	30.0	
2019/9/25 17:40	30.0	
2019/9/25 17:50	30.0	
2019/9/25 18:00	30.0	0
2019/9/25 18:10	30.0	
2019/9/25 18:20	30.0	

観測地点 瀬戸石ダム下流 (水位)		
年/月/日 時:分	観測項目	
	水位(m)	雨量(mm/h)
2019/9/25 18:30	30.0	
2019/9/25 18:40	30.0	
2019/9/25 18:50	30.0	
2019/9/25 19:00	30.0	0
2019/9/25 19:10	30.0	
2019/9/25 19:20	30.0	
2019/9/25 19:30	30.0	
2019/9/25 19:40	30.0	
2019/9/25 19:50	30.0	
2019/9/25 20:00	30.0	0
2019/9/25 20:10	30.0	
2019/9/25 20:20	30.0	
2019/9/25 20:30	30.0	
2019/9/25 20:40	30.0	
2019/9/25 20:50	30.0	
2019/9/25 21:00	30.0	0
2019/9/25 21:10	30.0	
2019/9/25 21:20	30.0	
2019/9/25 21:30	30.0	
2019/9/25 21:40	30.0	
2019/9/25 21:50	30.0	
2019/9/25 22:00	30.0	0
2019/9/25 22:10	30.0	
2019/9/25 22:20	30.0	
2019/9/25 22:30	30.0	
2019/9/25 22:40	30.0	
2019/9/25 22:50	30.0	
2019/9/25 23:00	30.0	0
2019/9/25 23:10	30.0	
2019/9/25 23:20	30.0	
2019/9/25 23:30	30.0	
2019/9/25 23:40	30.0	
2019/9/25 23:50	30.0	
2019/9/26 0:00	30.0	0
2019/9/26 0:10	30.0	
2019/9/26 0:20	30.0	
2019/9/26 0:30	30.0	
2019/9/26 0:40	30.0	
2019/9/26 0:50	30.0	
2019/9/26 1:00	30.0	0
2019/9/26 1:10	30.0	
2019/9/26 1:20	30.0	
2019/9/26 1:30	30.0	
2019/9/26 1:40	30.0	
2019/9/26 1:50	30.0	
2019/9/26 2:00	30.0	0
2019/9/26 2:10	30.0	
2019/9/26 2:20	30.0	
2019/9/26 2:30	30.0	
2019/9/26 2:40	29.9	
2019/9/26 2:50	29.9	
2019/9/26 3:00	29.9	0
2019/9/26 3:10	29.9	
2019/9/26 3:20	29.9	
2019/9/26 3:30	29.9	
2019/9/26 3:40	29.9	
2019/9/26 3:50	29.9	
2019/9/26 4:00	29.9	0
2019/9/26 4:10	29.8	
2019/9/26 4:20	29.9	
2019/9/26 4:30	29.9	
2019/9/26 4:40	29.8	
2019/9/26 4:50	29.9	
2019/9/26 5:00	29.9	0
2019/9/26 5:10	29.9	
2019/9/26 5:20	29.9	
2019/9/26 5:30	29.8	
2019/9/26 5:40	29.9	
2019/9/26 5:50	29.9	

観測地点 瀬戸石ダム下流 (水位)		
年/月/日 時:分	観測項目	
	水位(m)	雨量(mm/h)
2019/9/26 6:00	29.9	0
2019/9/26 6:10	29.9	
2019/9/26 6:20	29.9	
2019/9/26 6:30	29.8	
2019/9/26 6:40	29.8	
2019/9/26 6:50	29.9	
2019/9/26 7:00	29.9	0
2019/9/26 7:10	29.9	
2019/9/26 7:20	29.9	
2019/9/26 7:30	29.9	
2019/9/26 7:40	29.9	
2019/9/26 7:50	29.8	
2019/9/26 8:00	29.9	0
2019/9/26 8:10	29.8	
2019/9/26 8:20	29.9	
2019/9/26 8:30	29.9	
2019/9/26 8:40	29.8	
2019/9/26 8:50	29.9	
2019/9/26 9:00	29.9	0
2019/9/26 9:10	29.9	
2019/9/26 9:20	29.9	
2019/9/26 9:30	29.9	
2019/9/26 9:40	29.9	
2019/9/26 9:50	29.8	
2019/9/26 10:00	29.8	0
2019/9/26 10:10	29.8	
2019/9/26 10:20	29.9	
2019/9/26 10:30	29.9	
2019/9/26 10:40	29.9	
2019/9/26 10:50	29.9	
2019/9/26 11:00	29.8	0
2019/9/26 11:10	29.9	
2019/9/26 11:20	29.9	
2019/9/26 11:30	29.9	
2019/9/26 11:40	29.8	
2019/9/26 11:50	29.9	
2019/9/26 12:00	29.8	0
2019/9/26 12:10	29.9	
2019/9/26 12:20	29.9	
2019/9/26 12:30	29.8	
2019/9/26 12:40	29.8	
2019/9/26 12:50	29.8	
2019/9/26 13:00	29.8	0
2019/9/26 13:10	29.8	
2019/9/26 13:20	29.8	
2019/9/26 13:30	29.8	
2019/9/26 13:40	29.8	
2019/9/26 13:50	29.8	
2019/9/26 14:00	29.8	0
2019/9/26 14:10	29.8	
2019/9/26 14:20	29.8	
2019/9/26 14:30		
2019/9/26 14:40		
2019/9/26 14:50		
2019/9/26 15:00		0
2019/9/26 15:10		
2019/9/26 15:20		
2019/9/26 15:30		
2019/9/26 15:40	29.8	
2019/9/26 15:50	29.8	
2019/9/26 16:00	29.8	0
2019/9/26 16:10	29.8	
2019/9/26 16:20	29.8	
2019/9/26 16:30	29.8	
2019/9/26 16:40	29.8	
2019/9/26 16:50	29.8	
2019/9/26 17:00	29.8	0
2019/9/26 17:10	29.8	
2019/9/26 17:20	29.8	



観測地点 瀬戸石ダム下流 (水位)		
年/月/日 時:分	観測項目	
	水位(m)	雨量(mm/h)
2019/9/26 17:30	29.8	
2019/9/26 17:40	29.8	
2019/9/26 17:50	29.8	
2019/9/26 18:00	29.8	0
2019/9/26 18:10	29.8	
2019/9/26 18:20	29.8	
2019/9/26 18:30	29.8	
2019/9/26 18:40	29.8	
2019/9/26 18:50	29.8	
2019/9/26 19:00	29.8	0
2019/9/26 19:10	29.8	
2019/9/26 19:20	29.8	
2019/9/26 19:30	29.8	
2019/9/26 19:40	29.8	
2019/9/26 19:50	29.8	
2019/9/26 20:00	29.8	0
2019/9/26 20:10	29.8	
2019/9/26 20:20	29.8	
2019/9/26 20:30	29.8	
2019/9/26 20:40	29.8	
2019/9/26 20:50	29.8	
2019/9/26 21:00	29.8	0
2019/9/26 21:10	29.8	
2019/9/26 21:20	29.8	
2019/9/26 21:30	29.8	
2019/9/26 21:40	29.8	
2019/9/26 21:50	29.8	
2019/9/26 22:00	29.8	0
2019/9/26 22:10	29.8	
2019/9/26 22:20	29.8	
2019/9/26 22:30	29.8	
2019/9/26 22:40	29.8	
2019/9/26 22:50	29.8	
2019/9/26 23:00	29.8	0
2019/9/26 23:10	29.8	
2019/9/26 23:20	29.8	
2019/9/26 23:30	29.8	
2019/9/26 23:40	29.8	
2019/9/26 23:50	29.8	
2019/9/27 0:00	29.8	0
2019/9/27 0:10	29.8	
2019/9/27 0:20	29.8	
2019/9/27 0:30	29.8	
2019/9/27 0:40	29.8	
2019/9/27 0:50	29.8	
2019/9/27 1:00	29.8	0
2019/9/27 1:10	29.8	
2019/9/27 1:20	29.8	
2019/9/27 1:30	29.8	
2019/9/27 1:40	29.8	
2019/9/27 1:50	29.8	
2019/9/27 2:00	29.8	0
2019/9/27 2:10	29.8	
2019/9/27 2:20	29.8	
2019/9/27 2:30	29.8	
2019/9/27 2:40	29.8	
2019/9/27 2:50	29.8	
2019/9/27 3:00	29.8	0
2019/9/27 3:10	29.8	
2019/9/27 3:20	29.8	
2019/9/27 3:30	29.8	
2019/9/27 3:40	29.8	
2019/9/27 3:50	29.8	
2019/9/27 4:00	29.8	0
2019/9/27 4:10	29.8	
2019/9/27 4:20	29.8	
2019/9/27 4:30	29.8	
2019/9/27 4:40	29.8	
2019/9/27 4:50	29.8	

観測地点 瀬戸石ダム下流 (水位)		
年/月/日 時:分	観測項目	
	水位(m)	雨量(mm/h)
2019/9/27 5:00	29.8	0
2019/9/27 5:10	29.8	
2019/9/27 5:20	29.8	
2019/9/27 5:30	29.8	
2019/9/27 5:40	29.8	
2019/9/27 5:50	29.8	
2019/9/27 6:00	29.8	0
2019/9/27 6:10	29.8	
2019/9/27 6:20	29.8	
2019/9/27 6:30	29.8	
2019/9/27 6:40	29.8	
2019/9/27 6:50	29.8	
2019/9/27 7:00	29.8	0
2019/9/27 7:10	29.8	
2019/9/27 7:20	29.8	
2019/9/27 7:30	29.8	
2019/9/27 7:40	29.8	
2019/9/27 7:50	29.8	
2019/9/27 8:00	29.8	0
2019/9/27 8:10	29.8	
2019/9/27 8:20	29.8	
2019/9/27 8:30	29.8	
2019/9/27 8:40	29.8	
2019/9/27 8:50	29.8	
2019/9/27 9:00	29.8	0
2019/9/27 9:10	29.8	
2019/9/27 9:20	29.8	
2019/9/27 9:30	29.8	
2019/9/27 9:40	29.8	
2019/9/27 9:50	29.8	
2019/9/27 10:00	29.8	0
2019/9/27 10:10	29.8	
2019/9/27 10:20	29.8	
2019/9/27 10:30	29.8	
2019/9/27 10:40	29.8	
2019/9/27 10:50	29.8	
2019/9/27 11:00	29.8	0
2019/9/27 11:10	29.8	
2019/9/27 11:20	29.8	
2019/9/27 11:30	29.8	
2019/9/27 11:40	29.8	
2019/9/27 11:50	29.8	
2019/9/27 12:00	29.8	0
2019/9/27 12:10	29.8	
2019/9/27 12:20	29.8	
2019/9/27 12:30	29.8	
2019/9/27 12:40	29.8	
2019/9/27 12:50	29.8	
2019/9/27 13:00	29.8	0
2019/9/27 13:10	29.8	
2019/9/27 13:20	29.8	
2019/9/27 13:30	29.8	
2019/9/27 13:40	29.8	
2019/9/27 13:50	29.8	
2019/9/27 14:00	29.8	0
2019/9/27 14:10	29.8	
2019/9/27 14:20	29.8	
2019/9/27 14:30	29.8	
2019/9/27 14:40	29.8	
2019/9/27 14:50	29.8	
2019/9/27 15:00	29.8	0
2019/9/27 15:10	29.8	
2019/9/27 15:20	29.8	
2019/9/27 15:30	29.8	
2019/9/27 15:40	29.8	
2019/9/27 15:50	29.8	
2019/9/27 16:00	29.8	0
2019/9/27 16:10	29.8	
2019/9/27 16:20	29.8	

観測地点		瀬戸石ダム下流（水位）	
年/月/日 時:分	観測項目		雨量(mm/h)
	水位(m)		
2019/9/27 16:30	29.8		
2019/9/27 16:40	29.8		
2019/9/27 16:50	29.8		
2019/9/27 17:00	29.8		0
2019/9/27 17:10	29.8		
2019/9/27 17:20	29.8		
2019/9/27 17:30	29.8		
2019/9/27 17:40	29.8		
2019/9/27 17:50	29.8		
2019/9/27 18:00	29.8		0
2019/9/27 18:10	29.8		
2019/9/27 18:20	29.8		
2019/9/27 18:30	29.8		
2019/9/27 18:40	29.8		
2019/9/27 18:50	29.8		
2019/9/27 19:00	29.8		0
2019/9/27 19:10	29.8		
2019/9/27 19:20	29.8		
2019/9/27 19:30	29.8		
2019/9/27 19:40	29.8		
2019/9/27 19:50	29.8		
2019/9/27 20:00	29.8		0
2019/9/27 20:10	29.8		
2019/9/27 20:20	29.8		
2019/9/27 20:30	29.8		
2019/9/27 20:40	29.8		
2019/9/27 20:50	29.8		
2019/9/27 21:00	29.8		0
2019/9/27 21:10	29.8		
2019/9/27 21:20	29.8		
2019/9/27 21:30	29.8		
2019/9/27 21:40	29.8		
2019/9/27 21:50	29.8		
2019/9/27 22:00	29.8		0
2019/9/27 22:10	29.8		
2019/9/27 22:20	29.8		
2019/9/27 22:30	29.8		
2019/9/27 22:40	29.8		
2019/9/27 22:50	29.8		
2019/9/27 23:00	29.8		0
2019/9/27 23:10	29.8		
2019/9/27 23:20	29.8		
2019/9/27 23:30	29.8		
2019/9/27 23:40	29.8		
2019/9/27 23:50	29.8		
2019/9/28 0:00	29.8		0
2019/9/28 0:10	29.8		
2019/9/28 0:20	29.8		
2019/9/28 0:30	29.7		
2019/9/28 0:40	29.7		
2019/9/28 0:50	29.7		
2019/9/28 1:00	29.7		0
2019/9/28 1:10	29.7		
2019/9/28 1:20	29.7		
2019/9/28 1:30	29.7		
2019/9/28 1:40	29.7		
2019/9/28 1:50	29.7		
2019/9/28 2:00	29.7		0
2019/9/28 2:10	29.7		
2019/9/28 2:20	29.7		
2019/9/28 2:30	29.7		
2019/9/28 2:40	29.7		
2019/9/28 2:50	29.7		
2019/9/28 3:00	29.7		0
2019/9/28 3:10	29.7		
2019/9/28 3:20	29.7		
2019/9/28 3:30	29.7		
2019/9/28 3:40	29.7		
2019/9/28 3:50	29.7		

観測地点		瀬戸石ダム下流 (水位)	
年/月/日 時:分	観測項目		
	水位(m)	雨量(mm/h)	
2019/9/28 4:00	29.7	0	
2019/9/28 4:10	29.7		
2019/9/28 4:20	29.7		
2019/9/28 4:30	29.7		
2019/9/28 4:40	29.7		
2019/9/28 4:50	29.7		
2019/9/28 5:00	29.7	0	
2019/9/28 5:10	29.7		
2019/9/28 5:20	29.7		
2019/9/28 5:30	29.7		
2019/9/28 5:40	29.7		
2019/9/28 5:50	29.7		
2019/9/28 6:00	29.7	0	
2019/9/28 6:10	29.7		
2019/9/28 6:20	29.7		
2019/9/28 6:30	29.7		
2019/9/28 6:40	29.7		
2019/9/28 6:50	29.7		
2019/9/28 7:00	29.7	0	
2019/9/28 7:10	29.7		
2019/9/28 7:20	29.7		
2019/9/28 7:30	29.7		
2019/9/28 7:40	29.7		
2019/9/28 7:50	29.7		
2019/9/28 8:00	29.7	0	
2019/9/28 8:10	29.7		
2019/9/28 8:20	29.7		
2019/9/28 8:30	29.7		
2019/9/28 8:40	29.7		
2019/9/28 8:50	29.7		
2019/9/28 9:00	29.7	0	
2019/9/28 9:10	29.7		
2019/9/28 9:20	29.7		
2019/9/28 9:30	29.7		
2019/9/28 9:40	29.7		
2019/9/28 9:50	29.7		
2019/9/28 10:00	29.7	0	
2019/9/28 10:10	29.7		
2019/9/28 10:20	29.7		
2019/9/28 10:30	29.7		
2019/9/28 10:40	29.7		
2019/9/28 10:50	29.7		
2019/9/28 11:00	29.7	0	
2019/9/28 11:10	29.7		
2019/9/28 11:20	29.7		
2019/9/28 11:30	29.7		
2019/9/28 11:40	29.7		
2019/9/28 11:50	29.7		
2019/9/28 12:00	29.7	0	
2019/9/28 12:10	29.7		
2019/9/28 12:20	29.7		
2019/9/28 12:30	29.7		
2019/9/28 12:40	29.7		
2019/9/28 12:50	29.7		
2019/9/28 13:00	29.7	0	
2019/9/28 13:10	29.7		
2019/9/28 13:20	29.7		
2019/9/28 13:30	29.7		
2019/9/28 13:40	29.7		
2019/9/28 13:50	29.7		
2019/9/28 14:00	29.7	0	
2019/9/28 14:10	29.7		
2019/9/28 14:20	29.7		
2019/9/28 14:30	29.7		
2019/9/28 14:40	29.7		
2019/9/28 14:50	29.7		
2019/9/28 15:00	29.7	0	
2019/9/28 15:10	29.7		
2019/9/28 15:20	29.7		

観測地点 瀬戸石ダム下流 (水位)		
年/月/日 時:分	観測項目	
	水位(m)	雨量(mm/h)
2019/9/28 15:30	29.7	
2019/9/28 15:40	29.7	
2019/9/28 15:50	29.7	
2019/9/28 16:00	29.7	0
2019/9/28 16:10	29.7	
2019/9/28 16:20	29.7	
2019/9/28 16:30	29.7	
2019/9/28 16:40	29.7	
2019/9/28 16:50	29.7	
2019/9/28 17:00	29.7	0
2019/9/28 17:10	29.7	
2019/9/28 17:20	29.7	
2019/9/28 17:30	29.7	
2019/9/28 17:40	29.7	
2019/9/28 17:50	29.7	
2019/9/28 18:00	29.7	0
2019/9/28 18:10	29.7	
2019/9/28 18:20	29.7	
2019/9/28 18:30	29.7	
2019/9/28 18:40	29.7	
2019/9/28 18:50	29.7	
2019/9/28 19:00	29.7	0
2019/9/28 19:10	29.7	
2019/9/28 19:20	29.7	
2019/9/28 19:30	29.7	
2019/9/28 19:40	29.7	
2019/9/28 19:50	29.7	
2019/9/28 20:00	29.7	0
2019/9/28 20:10	29.7	
2019/9/28 20:20	29.7	
2019/9/28 20:30	29.7	
2019/9/28 20:40	29.7	
2019/9/28 20:50	29.7	
2019/9/28 21:00	29.7	0
2019/9/28 21:10	29.7	
2019/9/28 21:20	29.7	
2019/9/28 21:30	29.7	
2019/9/28 21:40	29.7	
2019/9/28 21:50	29.7	
2019/9/28 22:00	29.7	0
2019/9/28 22:10	29.7	
2019/9/28 22:20	29.7	
2019/9/28 22:30	29.7	
2019/9/28 22:40	29.7	
2019/9/28 22:50	29.7	
2019/9/28 23:00	29.7	0
2019/9/28 23:10	29.7	
2019/9/28 23:20	29.7	
2019/9/28 23:30	29.7	
2019/9/28 23:40	29.7	
2019/9/28 23:50	29.7	
2019/9/29 0:00	29.7	0
2019/9/29 0:10	29.7	
2019/9/29 0:20	29.7	
2019/9/29 0:30	29.7	
2019/9/29 0:40	29.7	
2019/9/29 0:50	29.7	
2019/9/29 1:00	29.7	0
2019/9/29 1:10	29.7	
2019/9/29 1:20	29.7	
2019/9/29 1:30	29.7	
2019/9/29 1:40	29.7	
2019/9/29 1:50	29.7	
2019/9/29 2:00	29.7	0
2019/9/29 2:10	29.7	
2019/9/29 2:20	29.7	
2019/9/29 2:30	29.7	
2019/9/29 2:40	29.7	
2019/9/29 2:50	29.7	

観測地点		瀬戸石ダム下流 (水位)	
年/月/日 時:分	観測項目		
	水位(m)	雨量(mm/h)	
2019/9/29 3:00	29.7	0	
2019/9/29 3:10	29.7		
2019/9/29 3:20	29.7		
2019/9/29 3:30	29.7		
2019/9/29 3:40	29.7		
2019/9/29 3:50	29.7		
2019/9/29 4:00	29.7	0	
2019/9/29 4:10	29.7		
2019/9/29 4:20	29.7		
2019/9/29 4:30	29.7		
2019/9/29 4:40	29.7		
2019/9/29 4:50	29.7		
2019/9/29 5:00	29.7	0	
2019/9/29 5:10	29.7		
2019/9/29 5:20	29.7		
2019/9/29 5:30	29.7		
2019/9/29 5:40	29.7		
2019/9/29 5:50	29.7		
2019/9/29 6:00	29.7	0	
2019/9/29 6:10	29.7		
2019/9/29 6:20	29.7		
2019/9/29 6:30	29.7		
2019/9/29 6:40	29.7		
2019/9/29 6:50	29.7		
2019/9/29 7:00	29.7	0	
2019/9/29 7:10	29.7		
2019/9/29 7:20	29.7		
2019/9/29 7:30	29.7		
2019/9/29 7:40	29.7		
2019/9/29 7:50	29.7		
2019/9/29 8:00	29.7	0	
2019/9/29 8:10	29.7		
2019/9/29 8:20	29.7		
2019/9/29 8:30	29.7		
2019/9/29 8:40	29.7		
2019/9/29 8:50	29.7		
2019/9/29 9:00	29.7	0	
2019/9/29 9:10	29.7		
2019/9/29 9:20	29.7		
2019/9/29 9:30	29.7		
2019/9/29 9:40	29.7		
2019/9/29 9:50	29.7		
2019/9/29 10:00	29.7	0	
2019/9/29 10:10	29.7		
2019/9/29 10:20	29.7		
2019/9/29 10:30	29.7		
2019/9/29 10:40	29.7		
2019/9/29 10:50	29.7		
2019/9/29 11:00	29.7	0	
2019/9/29 11:10	29.7		
2019/9/29 11:20	29.7		
2019/9/29 11:30	29.7		
2019/9/29 11:40	29.7		
2019/9/29 11:50	29.7		
2019/9/29 12:00	29.7	0	
2019/9/29 12:10	29.7		
2019/9/29 12:20	29.7		
2019/9/29 12:30	29.7		
2019/9/29 12:40	29.7		
2019/9/29 12:50	29.7		
2019/9/29 13:00	29.7	0	
2019/9/29 13:10	29.7		
2019/9/29 13:20	29.7		
2019/9/29 13:30	29.7		
2019/9/29 13:40	29.7		
2019/9/29 13:50	29.7		
2019/9/29 14:00	29.7	0	
2019/9/29 14:10	29.7		
2019/9/29 14:20	29.7		

観測地点 瀬戸石ダム下流 (水位)		
年/月/日 時:分	観測項目	
	水位(m)	雨量(mm/h)
2019/9/29 14:30	29.7	
2019/9/29 14:40	29.7	
2019/9/29 14:50	29.7	
2019/9/29 15:00	29.7	0
2019/9/29 15:10	29.7	
2019/9/29 15:20	29.7	
2019/9/29 15:30	29.7	
2019/9/29 15:40	29.7	
2019/9/29 15:50	29.7	
2019/9/29 16:00	29.7	0
2019/9/29 16:10	29.7	
2019/9/29 16:20	29.7	
2019/9/29 16:30	29.7	
2019/9/29 16:40	29.7	
2019/9/29 16:50	29.7	
2019/9/29 17:00	29.7	0
2019/9/29 17:10	29.7	
2019/9/29 17:20	29.7	
2019/9/29 17:30	29.7	
2019/9/29 17:40	29.7	
2019/9/29 17:50	29.7	
2019/9/29 18:00	29.7	0
2019/9/29 18:10	29.7	
2019/9/29 18:20	29.7	
2019/9/29 18:30	29.7	
2019/9/29 18:40	29.7	
2019/9/29 18:50	29.7	
2019/9/29 19:00	29.7	0
2019/9/29 19:10	29.7	
2019/9/29 19:20	29.7	
2019/9/29 19:30	29.7	
2019/9/29 19:40	29.7	
2019/9/29 19:50	29.7	
2019/9/29 20:00	29.7	0
2019/9/29 20:10	29.7	
2019/9/29 20:20	29.7	
2019/9/29 20:30	29.7	
2019/9/29 20:40	29.7	
2019/9/29 20:50	29.7	
2019/9/29 21:00	29.7	0
2019/9/29 21:10	29.7	
2019/9/29 21:20	29.7	
2019/9/29 21:30	29.7	
2019/9/29 21:40	29.7	
2019/9/29 21:50	29.7	
2019/9/29 22:00	29.7	0
2019/9/29 22:10	29.7	
2019/9/29 22:20	29.7	
2019/9/29 22:30	29.7	
2019/9/29 22:40	29.7	
2019/9/29 22:50	29.7	
2019/9/29 23:00	29.7	0
2019/9/29 23:10	29.7	
2019/9/29 23:20	29.7	
2019/9/29 23:30	29.7	
2019/9/29 23:40	29.7	
2019/9/29 23:50	29.7	
2019/9/30 0:00	29.7	0
2019/9/30 0:10	29.7	
2019/9/30 0:20	29.7	
2019/9/30 0:30	29.7	
2019/9/30 0:40	29.7	
2019/9/30 0:50	29.7	
2019/9/30 1:00	29.7	0
2019/9/30 1:10	29.7	
2019/9/30 1:20	29.7	
2019/9/30 1:30	29.7	
2019/9/30 1:40	29.7	
2019/9/30 1:50	29.7	

観測地点		瀬戸石ダム下流 (水位)	
年/月/日 時:分	観測項目		雨量(mm/h)
	水位(m)		
2019/9/30 2:00	29.7		0
2019/9/30 2:10	29.7		
2019/9/30 2:20	29.7		
2019/9/30 2:30	29.7		
2019/9/30 2:40	29.7		
2019/9/30 2:50	29.7		
2019/9/30 3:00	29.7		0
2019/9/30 3:10	29.7		
2019/9/30 3:20	29.7		
2019/9/30 3:30	29.7		
2019/9/30 3:40	29.7		
2019/9/30 3:50	29.7		
2019/9/30 4:00	29.7		0
2019/9/30 4:10	29.7		
2019/9/30 4:20	29.7		
2019/9/30 4:30	29.7		
2019/9/30 4:40	29.7		
2019/9/30 4:50	29.7		
2019/9/30 5:00	29.7		0
2019/9/30 5:10	29.7		
2019/9/30 5:20	29.7		
2019/9/30 5:30	29.7		
2019/9/30 5:40	29.7		
2019/9/30 5:50	29.7		
2019/9/30 6:00	29.7		0
2019/9/30 6:10	29.7		
2019/9/30 6:20	29.7		
2019/9/30 6:30	29.7		
2019/9/30 6:40	29.7		
2019/9/30 6:50	29.7		
2019/9/30 7:00	29.7		0
2019/9/30 7:10	29.7		
2019/9/30 7:20	29.7		
2019/9/30 7:30	29.7		
2019/9/30 7:40	29.7		
2019/9/30 7:50	29.7		
2019/9/30 8:00	29.7		0
2019/9/30 8:10	29.7		
2019/9/30 8:20	29.7		
2019/9/30 8:30	29.7		
2019/9/30 8:40	29.7		
2019/9/30 8:50	29.7		
2019/9/30 9:00	29.7		0
2019/9/30 9:10	29.7		
2019/9/30 9:20	29.7		
2019/9/30 9:30	29.7		
2019/9/30 9:40	29.7		
2019/9/30 9:50	29.7		
2019/9/30 10:00	29.7		0
2019/9/30 10:10	29.7		
2019/9/30 10:20	29.7		
2019/9/30 10:30	29.7		
2019/9/30 10:40	29.7		
2019/9/30 10:50	29.7		
2019/9/30 11:00	29.7		0
2019/9/30 11:10	29.7		
2019/9/30 11:20	29.7		
2019/9/30 11:30	29.7		
2019/9/30 11:40	29.7		
2019/9/30 11:50	29.7		
2019/9/30 12:00	29.7		0
2019/9/30 12:10	29.7		
2019/9/30 12:20	29.7		
2019/9/30 12:30	29.7		
2019/9/30 12:40	29.7		
2019/9/30 12:50	29.7		
2019/9/30 13:00	29.7		0
2019/9/30 13:10	29.7		
2019/9/30 13:20	29.7		



観測地点 瀬戸石ダム下流 (水位)		
年/月/日 時:分	観測項目	
	水位(m)	雨量(mm/h)
2019/9/30 13:30	29.7	
2019/9/30 13:40	29.7	
2019/9/30 13:50	29.7	
2019/9/30 14:00	29.7	0
2019/9/30 14:10	29.7	
2019/9/30 14:20	29.7	
2019/9/30 14:30	29.7	
2019/9/30 14:40	29.7	
2019/9/30 14:50	29.7	
2019/9/30 15:00	29.7	0
2019/9/30 15:10	29.7	
2019/9/30 15:20	29.7	
2019/9/30 15:30	29.7	
2019/9/30 15:40	29.7	
2019/9/30 15:50	29.7	
2019/9/30 16:00	29.7	0
2019/9/30 16:10	29.7	
2019/9/30 16:20	29.6	
2019/9/30 16:30	29.6	
2019/9/30 16:40	29.6	
2019/9/30 16:50	29.6	
2019/9/30 17:00	29.6	0
2019/9/30 17:10	29.6	
2019/9/30 17:20	29.6	
2019/9/30 17:30	29.6	
2019/9/30 17:40	29.6	
2019/9/30 17:50	29.6	
2019/9/30 18:00	29.6	0
2019/9/30 18:10	29.6	
2019/9/30 18:20	29.6	
2019/9/30 18:30	29.6	
2019/9/30 18:40	29.6	
2019/9/30 18:50	29.6	
2019/9/30 19:00	29.6	0
2019/9/30 19:10	29.6	
2019/9/30 19:20	29.6	
2019/9/30 19:30	29.6	
2019/9/30 19:40	29.6	
2019/9/30 19:50	29.6	
2019/9/30 20:00	29.6	0
2019/9/30 20:10	29.6	
2019/9/30 20:20	29.6	
2019/9/30 20:30	29.6	
2019/9/30 20:40	29.6	
2019/9/30 20:50	29.6	
2019/9/30 21:00	29.6	0
2019/9/30 21:10	29.6	
2019/9/30 21:20	29.6	
2019/9/30 21:30	29.6	
2019/9/30 21:40	29.6	
2019/9/30 21:50	29.6	
2019/9/30 22:00	29.6	0
2019/9/30 22:10	29.6	
2019/9/30 22:20	29.6	
2019/9/30 22:30	29.6	
2019/9/30 22:40	29.6	
2019/9/30 22:50	29.6	
2019/9/30 23:00	29.6	0
2019/9/30 23:10	29.6	
2019/9/30 23:20	29.6	
2019/9/30 23:30	29.6	
2019/9/30 23:40	29.6	
2019/9/30 23:50	29.6	
2019/10/1 0:00	29.6	0
2019/10/1 0:10	29.6	
2019/10/1 0:20	29.6	
2019/10/1 0:30	29.6	
2019/10/1 0:40	29.6	
2019/10/1 0:50	29.6	

観測地点 瀬戸石ダム下流 (水位)		
年/月/日 時:分	観測項目	
	水位(m)	雨量(mm/h)
2019/10/1 1:00	29.6	0
2019/10/1 1:10	29.6	
2019/10/1 1:20	29.6	
2019/10/1 1:30	29.6	
2019/10/1 1:40	29.6	
2019/10/1 1:50	29.6	
2019/10/1 2:00	29.6	0
2019/10/1 2:10	29.6	
2019/10/1 2:20	29.6	
2019/10/1 2:30	29.6	
2019/10/1 2:40	29.6	
2019/10/1 2:50	29.6	
2019/10/1 3:00	29.6	0
2019/10/1 3:10	29.6	
2019/10/1 3:20	29.6	
2019/10/1 3:30	29.6	
2019/10/1 3:40	29.6	
2019/10/1 3:50	29.6	
2019/10/1 4:00	29.6	0
2019/10/1 4:10	29.6	
2019/10/1 4:20	29.6	
2019/10/1 4:30	29.6	
2019/10/1 4:40	29.6	
2019/10/1 4:50	29.6	
2019/10/1 5:00	29.6	0
2019/10/1 5:10	29.6	
2019/10/1 5:20	29.6	
2019/10/1 5:30	29.6	
2019/10/1 5:40	29.6	
2019/10/1 5:50	29.6	
2019/10/1 6:00	29.6	0
2019/10/1 6:10	29.6	
2019/10/1 6:20	29.6	
2019/10/1 6:30	29.6	
2019/10/1 6:40	29.6	
2019/10/1 6:50	29.6	
2019/10/1 7:00	29.6	0
2019/10/1 7:10	29.6	
2019/10/1 7:20	29.6	
2019/10/1 7:30	29.6	
2019/10/1 7:40	29.6	
2019/10/1 7:50	29.6	
2019/10/1 8:00	29.6	0
2019/10/1 8:10	29.6	
2019/10/1 8:20	29.6	
2019/10/1 8:30	29.6	
2019/10/1 8:40	29.6	
2019/10/1 8:50	29.6	
2019/10/1 9:00	29.6	0
2019/10/1 9:10	29.6	
2019/10/1 9:20	29.6	
2019/10/1 9:30	29.6	
2019/10/1 9:40	29.6	
2019/10/1 9:50	29.5	
2019/10/1 10:00	29.5	0
2019/10/1 10:10	29.5	
2019/10/1 10:20	29.5	
2019/10/1 10:30	29.5	
2019/10/1 10:40	29.5	
2019/10/1 10:50	29.5	
2019/10/1 11:00	29.5	0
2019/10/1 11:10	29.5	
2019/10/1 11:20	29.5	
2019/10/1 11:30	29.5	
2019/10/1 11:40	29.5	
2019/10/1 11:50	29.5	
2019/10/1 12:00	29.5	0
2019/10/1 12:10	29.5	
2019/10/1 12:20	29.5	

観測地点 瀬戸石ダム下流 (水位)		
年/月/日 時:分	観測項目	
	水位(m)	雨量(mm/h)
2019/10/1 12:30	29.5	
2019/10/1 12:40	29.5	
2019/10/1 12:50	29.5	
2019/10/1 13:00	29.5	0
2019/10/1 13:10	29.5	
2019/10/1 13:20	29.5	
2019/10/1 13:30	29.5	
2019/10/1 13:40	29.5	
2019/10/1 13:50	29.5	
2019/10/1 14:00	29.5	0
2019/10/1 14:10	29.5	
2019/10/1 14:20	29.5	
2019/10/1 14:30	29.5	
2019/10/1 14:40	29.5	
2019/10/1 14:50	29.5	
2019/10/1 15:00	29.5	0
2019/10/1 15:10	29.5	
2019/10/1 15:20	29.5	
2019/10/1 15:30	29.5	
2019/10/1 15:40	29.5	
2019/10/1 15:50	29.5	
2019/10/1 16:00	29.5	0
2019/10/1 16:10	29.5	
2019/10/1 16:20	29.5	
2019/10/1 16:30	29.5	
2019/10/1 16:40	29.5	
2019/10/1 16:50	29.5	
2019/10/1 17:00	29.5	0
2019/10/1 17:10	29.5	
2019/10/1 17:20	29.5	
2019/10/1 17:30	29.5	
2019/10/1 17:40	29.5	
2019/10/1 17:50	29.5	
2019/10/1 18:00	29.5	0
2019/10/1 18:10	29.5	
2019/10/1 18:20	29.5	
2019/10/1 18:30	29.5	
2019/10/1 18:40	29.5	
2019/10/1 18:50	29.5	
2019/10/1 19:00	29.5	0
2019/10/1 19:10	29.5	
2019/10/1 19:20	29.5	
2019/10/1 19:30	29.5	
2019/10/1 19:40	29.5	
2019/10/1 19:50	29.5	
2019/10/1 20:00	29.5	0
2019/10/1 20:10	29.5	
2019/10/1 20:20	29.5	
2019/10/1 20:30	29.5	
2019/10/1 20:40	29.5	
2019/10/1 20:50	29.5	
2019/10/1 21:00	29.5	0
2019/10/1 21:10	29.5	
2019/10/1 21:20	29.5	
2019/10/1 21:30	29.5	
2019/10/1 21:40	29.5	
2019/10/1 21:50	29.5	
2019/10/1 22:00	29.5	0
2019/10/1 22:10	29.5	
2019/10/1 22:20	29.5	
2019/10/1 22:30	29.5	
2019/10/1 22:40	29.5	
2019/10/1 22:50	29.5	
2019/10/1 23:00	29.5	0
2019/10/1 23:10	29.5	
2019/10/1 23:20	29.5	
2019/10/1 23:30	29.5	
2019/10/1 23:40	29.5	
2019/10/1 23:50	29.5	

観測地点 瀬戸石ダム下流 (水位)		
年/月/日 時:分	観測項目	
	水位(m)	雨量(mm/h)
2019/10/2 0:00	29.5	0
2019/10/2 0:10	29.5	
2019/10/2 0:20	29.5	
2019/10/2 0:30	29.5	
2019/10/2 0:40	29.5	
2019/10/2 0:50	29.5	
2019/10/2 1:00	29.5	0
2019/10/2 1:10	29.5	
2019/10/2 1:20	29.5	
2019/10/2 1:30	29.5	
2019/10/2 1:40	29.5	
2019/10/2 1:50	29.5	
2019/10/2 2:00	29.5	0
2019/10/2 2:10	29.5	
2019/10/2 2:20	29.5	
2019/10/2 2:30	29.5	
2019/10/2 2:40	29.5	
2019/10/2 2:50	29.5	
2019/10/2 3:00	29.5	0
2019/10/2 3:10	29.5	
2019/10/2 3:20	29.5	
2019/10/2 3:30	29.5	
2019/10/2 3:40	29.5	
2019/10/2 3:50	29.5	
2019/10/2 4:00	29.5	0
2019/10/2 4:10	29.5	
2019/10/2 4:20	29.5	
2019/10/2 4:30	29.5	
2019/10/2 4:40	29.5	
2019/10/2 4:50	29.5	
2019/10/2 5:00	29.5	0
2019/10/2 5:10	29.5	
2019/10/2 5:20	29.5	
2019/10/2 5:30	29.5	
2019/10/2 5:40	29.5	
2019/10/2 5:50	29.5	
2019/10/2 6:00	29.5	0
2019/10/2 6:10	29.5	
2019/10/2 6:20	29.5	
2019/10/2 6:30	29.5	
2019/10/2 6:40	29.5	
2019/10/2 6:50	29.5	
2019/10/2 7:00	29.5	0
2019/10/2 7:10	29.5	
2019/10/2 7:20	29.5	
2019/10/2 7:30	29.5	
2019/10/2 7:40	29.5	
2019/10/2 7:50	29.5	
2019/10/2 8:00	29.5	0
2019/10/2 8:10	29.5	
2019/10/2 8:20	29.5	
2019/10/2 8:30	29.5	
2019/10/2 8:40	29.5	
2019/10/2 8:50	29.5	
2019/10/2 9:00	29.5	0
2019/10/2 9:10	29.5	
2019/10/2 9:20	29.5	
2019/10/2 9:30	29.5	
2019/10/2 9:40	29.5	
2019/10/2 9:50	29.5	
2019/10/2 10:00	29.5	0
2019/10/2 10:10	29.5	
2019/10/2 10:20	29.5	
2019/10/2 10:30	29.5	
2019/10/2 10:40	29.5	
2019/10/2 10:50	29.5	
2019/10/2 11:00	29.5	0
2019/10/2 11:10	29.5	
2019/10/2 11:20	29.5	

観測地点 瀬戸石ダム下流 (水位)		
年/月/日 時:分	観測項目	
	水位(m)	雨量(mm/h)
2019/10/2 11:30	29.5	
2019/10/2 11:40	29.5	
2019/10/2 11:50	29.5	
2019/10/2 12:00	29.5	0
2019/10/2 12:10	29.5	
2019/10/2 12:20	29.5	
2019/10/2 12:30	29.5	
2019/10/2 12:40	29.5	
2019/10/2 12:50	29.5	
2019/10/2 13:00	29.5	11
2019/10/2 13:10	29.5	
2019/10/2 13:20	29.5	
2019/10/2 13:30	29.5	
2019/10/2 13:40	29.5	
2019/10/2 13:50	29.5	
2019/10/2 14:00	29.5	0
2019/10/2 14:10	29.5	
2019/10/2 14:20	29.5	
2019/10/2 14:30	29.5	
2019/10/2 14:40	29.5	
2019/10/2 14:50	29.5	
2019/10/2 15:00	29.5	1
2019/10/2 15:10	29.5	
2019/10/2 15:20	29.5	
2019/10/2 15:30	29.5	
2019/10/2 15:40	29.5	
2019/10/2 15:50	29.5	
2019/10/2 16:00	29.6	4
2019/10/2 16:10	29.6	
2019/10/2 16:20	29.6	
2019/10/2 16:30	29.6	
2019/10/2 16:40	29.6	
2019/10/2 16:50	29.6	
2019/10/2 17:00	29.6	0
2019/10/2 17:10	29.6	
2019/10/2 17:20	29.6	
2019/10/2 17:30	29.6	
2019/10/2 17:40	29.6	
2019/10/2 17:50	29.6	
2019/10/2 18:00	29.6	0
2019/10/2 18:10	29.6	
2019/10/2 18:20	29.6	
2019/10/2 18:30	29.6	
2019/10/2 18:40	29.6	
2019/10/2 18:50	29.6	
2019/10/2 19:00	29.6	1
2019/10/2 19:10	29.6	
2019/10/2 19:20	29.6	
2019/10/2 19:30	29.6	
2019/10/2 19:40	29.7	
2019/10/2 19:50	29.7	
2019/10/2 20:00	29.7	0
2019/10/2 20:10	29.7	
2019/10/2 20:20	29.7	
2019/10/2 20:30	29.7	
2019/10/2 20:40	29.7	
2019/10/2 20:50	29.7	
2019/10/2 21:00	29.7	0
2019/10/2 21:10	29.7	
2019/10/2 21:20	29.7	
2019/10/2 21:30	29.7	
2019/10/2 21:40	29.7	
2019/10/2 21:50	29.7	
2019/10/2 22:00	29.7	0
2019/10/2 22:10	29.7	
2019/10/2 22:20	29.7	
2019/10/2 22:30	29.7	
2019/10/2 22:40	29.7	
2019/10/2 22:50	29.7	

観測地点 瀬戸石ダム下流 (水位)		
年/月/日 時:分	観測項目	
	水位(m)	雨量(mm/h)
2019/10/2 23:00	29.7	0
2019/10/2 23:10	29.7	
2019/10/2 23:20	29.7	
2019/10/2 23:30	29.7	
2019/10/2 23:40	29.7	
2019/10/2 23:50	29.7	
2019/10/3 0:00	29.7	0
2019/10/3 0:10	29.7	
2019/10/3 0:20	29.8	
2019/10/3 0:30	29.8	
2019/10/3 0:40	29.8	
2019/10/3 0:50	29.8	
2019/10/3 1:00	29.8	0
2019/10/3 1:10	29.8	
2019/10/3 1:20	29.8	
2019/10/3 1:30	29.8	
2019/10/3 1:40	29.8	
2019/10/3 1:50	29.8	
2019/10/3 2:00	29.8	0
2019/10/3 2:10	29.8	
2019/10/3 2:20	29.8	
2019/10/3 2:30	29.8	
2019/10/3 2:40	29.9	
2019/10/3 2:50	29.8	
2019/10/3 3:00	29.8	1
2019/10/3 3:10	29.9	
2019/10/3 3:20	30.0	
2019/10/3 3:30	30.0	
2019/10/3 3:40	30.0	
2019/10/3 3:50	30.0	
2019/10/3 4:00	30.0	0
2019/10/3 4:10	30.0	
2019/10/3 4:20	30.0	
2019/10/3 4:30	30.0	
2019/10/3 4:40	30.0	
2019/10/3 4:50	30.0	
2019/10/3 5:00	30.0	0
2019/10/3 5:10	30.0	
2019/10/3 5:20	30.0	
2019/10/3 5:30	30.0	
2019/10/3 5:40	30.0	
2019/10/3 5:50	30.0	
2019/10/3 6:00	30.0	0
2019/10/3 6:10	30.0	
2019/10/3 6:20	30.0	
2019/10/3 6:30	30.0	
2019/10/3 6:40	30.0	
2019/10/3 6:50	30.0	
2019/10/3 7:00	30.0	0
2019/10/3 7:10	30.0	
2019/10/3 7:20	30.0	
2019/10/3 7:30	30.0	
2019/10/3 7:40	30.0	
2019/10/3 7:50	30.0	
2019/10/3 8:00	30.0	0
2019/10/3 8:10	30.0	
2019/10/3 8:20	30.0	
2019/10/3 8:30	30.0	
2019/10/3 8:40	30.0	
2019/10/3 8:50	30.0	
2019/10/3 9:00	30.0	0
2019/10/3 9:10	30.0	
2019/10/3 9:20	30.0	
2019/10/3 9:30	30.0	
2019/10/3 9:40	30.0	
2019/10/3 9:50	30.0	
2019/10/3 10:00	30.0	1
2019/10/3 10:10	30.0	
2019/10/3 10:20	30.0	

観測地点 瀬戸石ダム下流 (水位)		
年/月/日 時:分	観測項目	
	水位(m)	雨量(mm/h)
2019/10/3 10:30	30.0	
2019/10/3 10:40	30.0	
2019/10/3 10:50	30.0	
2019/10/3 11:00	30.0	0
2019/10/3 11:10	30.0	
2019/10/3 11:20	29.9	
2019/10/3 11:30	29.9	
2019/10/3 11:40	29.8	
2019/10/3 11:50	29.8	
2019/10/3 12:00	29.8	0
2019/10/3 12:10	29.8	
2019/10/3 12:20	29.8	
2019/10/3 12:30	29.8	
2019/10/3 12:40	29.8	
2019/10/3 12:50	29.8	
2019/10/3 13:00	29.8	0
2019/10/3 13:10	29.8	
2019/10/3 13:20	29.8	
2019/10/3 13:30	29.8	
2019/10/3 13:40	29.8	
2019/10/3 13:50	29.8	
2019/10/3 14:00	29.8	0
2019/10/3 14:10	29.8	
2019/10/3 14:20	29.8	
2019/10/3 14:30	29.8	
2019/10/3 14:40	29.8	
2019/10/3 14:50	29.7	
2019/10/3 15:00	29.7	0
2019/10/3 15:10	29.7	
2019/10/3 15:20	29.7	
2019/10/3 15:30	29.7	
2019/10/3 15:40	29.8	
2019/10/3 15:50	29.8	
2019/10/3 16:00	29.8	0
2019/10/3 16:10	29.9	
2019/10/3 16:20	30.0	
2019/10/3 16:30	30.0	
2019/10/3 16:40	30.0	
2019/10/3 16:50	30.0	
2019/10/3 17:00	30.0	4
2019/10/3 17:10	30.1	
2019/10/3 17:20	30.1	
2019/10/3 17:30	30.2	
2019/10/3 17:40	30.2	
2019/10/3 17:50	30.2	
2019/10/3 18:00	30.2	2
2019/10/3 18:10	30.2	
2019/10/3 18:20	30.2	
2019/10/3 18:30	30.2	
2019/10/3 18:40	30.2	
2019/10/3 18:50	30.2	
2019/10/3 19:00	30.2	0
2019/10/3 19:10	30.1	
2019/10/3 19:20	30.0	
2019/10/3 19:30	30.0	
2019/10/3 19:40	29.9	
2019/10/3 19:50	29.9	
2019/10/3 20:00	29.8	0
2019/10/3 20:10	29.8	
2019/10/3 20:20	29.8	
2019/10/3 20:30	29.8	
2019/10/3 20:40	29.8	
2019/10/3 20:50	29.8	
2019/10/3 21:00	29.8	0
2019/10/3 21:10	29.8	
2019/10/3 21:20	29.8	
2019/10/3 21:30	29.8	
2019/10/3 21:40	29.8	
2019/10/3 21:50	29.8	

観測地点 瀬戸石ダム下流 (水位)		
年/月/日 時:分	観測項目	
	水位(m)	雨量(mm/h)
2019/10/3 22:00	29.8	0
2019/10/3 22:10	29.8	
2019/10/3 22:20	29.8	
2019/10/3 22:30	29.8	
2019/10/3 22:40	29.8	
2019/10/3 22:50	29.8	
2019/10/3 23:00	29.8	0
2019/10/3 23:10	29.8	
2019/10/3 23:20	29.8	
2019/10/3 23:30	29.8	
2019/10/3 23:40	29.8	
2019/10/3 23:50	29.8	
2019/10/4 0:00	29.8	0
2019/10/4 0:10	29.8	
2019/10/4 0:20	29.8	
2019/10/4 0:30	29.8	
2019/10/4 0:40	29.8	
2019/10/4 0:50	29.8	
2019/10/4 1:00	29.7	0
2019/10/4 1:10	29.7	
2019/10/4 1:20	29.7	
2019/10/4 1:30	29.7	
2019/10/4 1:40	29.7	
2019/10/4 1:50	29.7	
2019/10/4 2:00	29.7	0
2019/10/4 2:10	29.7	
2019/10/4 2:20	29.7	
2019/10/4 2:30	29.7	
2019/10/4 2:40	29.7	
2019/10/4 2:50	29.7	
2019/10/4 3:00	29.7	0
2019/10/4 3:10	29.7	
2019/10/4 3:20	29.7	
2019/10/4 3:30	29.7	
2019/10/4 3:40	29.7	
2019/10/4 3:50	29.7	
2019/10/4 4:00	29.7	0
2019/10/4 4:10	29.7	
2019/10/4 4:20	29.7	
2019/10/4 4:30	29.7	
2019/10/4 4:40	29.7	
2019/10/4 4:50	29.7	
2019/10/4 5:00	29.7	0
2019/10/4 5:10	29.7	
2019/10/4 5:20	29.7	
2019/10/4 5:30	29.7	
2019/10/4 5:40	29.7	
2019/10/4 5:50	29.7	
2019/10/4 6:00	29.7	0
2019/10/4 6:10	29.7	
2019/10/4 6:20	29.7	
2019/10/4 6:30	29.7	
2019/10/4 6:40	29.7	
2019/10/4 6:50	29.7	
2019/10/4 7:00	29.7	0
2019/10/4 7:10	29.7	
2019/10/4 7:20	29.7	
2019/10/4 7:30	29.7	
2019/10/4 7:40	29.7	
2019/10/4 7:50	29.7	
2019/10/4 8:00	29.7	0
2019/10/4 8:10	29.7	
2019/10/4 8:20	29.7	
2019/10/4 8:30	29.7	
2019/10/4 8:40	29.7	
2019/10/4 8:50	29.7	
2019/10/4 9:00	29.7	0
2019/10/4 9:10	29.7	
2019/10/4 9:20	29.7	



観測地点 瀬戸石ダム下流 (水位)		
年/月/日 時:分	観測項目	
	水位(m)	雨量(mm/h)
2019/10/4 9:30	29.7	
2019/10/4 9:40	29.7	
2019/10/4 9:50	29.7	
2019/10/4 10:00	29.7	0
2019/10/4 10:10	29.7	
2019/10/4 10:20	29.6	
2019/10/4 10:30	29.6	
2019/10/4 10:40	29.6	
2019/10/4 10:50	29.6	
2019/10/4 11:00	29.6	0
2019/10/4 11:10	29.6	
2019/10/4 11:20	29.6	
2019/10/4 11:30	29.6	
2019/10/4 11:40	29.6	
2019/10/4 11:50	29.6	
2019/10/4 12:00	29.6	0
2019/10/4 12:10	29.6	
2019/10/4 12:20	29.6	
2019/10/4 12:30	29.6	
2019/10/4 12:40	29.6	
2019/10/4 12:50	29.6	
2019/10/4 13:00	29.6	0
2019/10/4 13:10	29.6	
2019/10/4 13:20	29.6	
2019/10/4 13:30	29.6	
2019/10/4 13:40	29.6	
2019/10/4 13:50	29.6	
2019/10/4 14:00	29.6	0
2019/10/4 14:10	29.6	
2019/10/4 14:20	29.6	
2019/10/4 14:30	29.6	
2019/10/4 14:40	29.6	
2019/10/4 14:50	29.6	
2019/10/4 15:00	29.6	0
2019/10/4 15:10	29.6	
2019/10/4 15:20	29.6	
2019/10/4 15:30	29.6	
2019/10/4 15:40	29.6	
2019/10/4 15:50	29.6	
2019/10/4 16:00	29.6	0
2019/10/4 16:10	29.6	
2019/10/4 16:20	29.6	
2019/10/4 16:30	29.6	
2019/10/4 16:40	29.6	
2019/10/4 16:50	29.6	
2019/10/4 17:00	29.6	0
2019/10/4 17:10	29.6	
2019/10/4 17:20	29.6	
2019/10/4 17:30	29.6	
2019/10/4 17:40	29.6	
2019/10/4 17:50	29.6	
2019/10/4 18:00	29.6	0
2019/10/4 18:10	29.6	
2019/10/4 18:20	29.6	
2019/10/4 18:30	29.6	
2019/10/4 18:40	29.6	
2019/10/4 18:50	29.6	
2019/10/4 19:00	29.6	0
2019/10/4 19:10	29.6	
2019/10/4 19:20	29.6	
2019/10/4 19:30	29.6	
2019/10/4 19:40	29.6	
2019/10/4 19:50	29.6	
2019/10/4 20:00	29.6	0
2019/10/4 20:10	29.6	
2019/10/4 20:20	29.6	
2019/10/4 20:30	29.6	
2019/10/4 20:40	29.6	
2019/10/4 20:50	29.6	

観測地点 瀬戸石ダム下流 (水位)		
年/月/日 時:分	観測項目	
	水位(m)	雨量(mm/h)
2019/10/4 21:00	29.6	0
2019/10/4 21:10	29.6	
2019/10/4 21:20	29.6	
2019/10/4 21:30	29.6	
2019/10/4 21:40	29.6	
2019/10/4 21:50	29.6	
2019/10/4 22:00	29.6	0
2019/10/4 22:10	29.6	
2019/10/4 22:20	29.6	
2019/10/4 22:30	29.6	
2019/10/4 22:40	29.6	
2019/10/4 22:50	29.6	
2019/10/4 23:00	29.6	0
2019/10/4 23:10	29.6	
2019/10/4 23:20	29.6	
2019/10/4 23:30	29.6	
2019/10/4 23:40	29.6	
2019/10/4 23:50	29.6	
2019/10/5 0:00	29.6	0
2019/10/5 0:10	29.6	
2019/10/5 0:20	29.6	
2019/10/5 0:30	29.6	
2019/10/5 0:40	29.6	
2019/10/5 0:50	29.6	
2019/10/5 1:00	29.6	0
2019/10/5 1:10	29.6	
2019/10/5 1:20	29.6	
2019/10/5 1:30	29.6	
2019/10/5 1:40	29.6	
2019/10/5 1:50	29.6	
2019/10/5 2:00	29.6	0
2019/10/5 2:10	29.6	
2019/10/5 2:20	29.6	
2019/10/5 2:30	29.6	
2019/10/5 2:40	29.6	
2019/10/5 2:50	29.6	
2019/10/5 3:00	29.6	0
2019/10/5 3:10	29.6	
2019/10/5 3:20	29.6	
2019/10/5 3:30	29.6	
2019/10/5 3:40	29.6	
2019/10/5 3:50	29.6	
2019/10/5 4:00	29.6	0
2019/10/5 4:10	29.6	
2019/10/5 4:20	29.6	
2019/10/5 4:30	29.5	
2019/10/5 4:40	29.5	
2019/10/5 4:50	29.5	
2019/10/5 5:00	29.5	0
2019/10/5 5:10	29.5	
2019/10/5 5:20	29.5	
2019/10/5 5:30	29.5	
2019/10/5 5:40	29.5	
2019/10/5 5:50	29.5	
2019/10/5 6:00	29.5	0
2019/10/5 6:10	29.5	
2019/10/5 6:20	29.5	
2019/10/5 6:30	29.5	
2019/10/5 6:40	29.5	
2019/10/5 6:50	29.5	
2019/10/5 7:00	29.5	0
2019/10/5 7:10	29.5	
2019/10/5 7:20	29.5	
2019/10/5 7:30	29.5	
2019/10/5 7:40	29.5	
2019/10/5 7:50	29.5	
2019/10/5 8:00	29.5	0
2019/10/5 8:10	29.5	
2019/10/5 8:20	29.5	

観測地点 瀬戸石ダム下流 (水位)		
年/月/日 時:分	観測項目	
	水位(m)	雨量(mm/h)
2019/10/5 8:30	29.5	
2019/10/5 8:40	29.5	
2019/10/5 8:50	29.5	
2019/10/5 9:00	29.5	0
2019/10/5 9:10	29.5	
2019/10/5 9:20	29.5	
2019/10/5 9:30	29.5	
2019/10/5 9:40	29.5	
2019/10/5 9:50	29.5	
2019/10/5 10:00	29.5	0
2019/10/5 10:10	29.5	
2019/10/5 10:20	29.5	
2019/10/5 10:30	29.5	
2019/10/5 10:40	29.5	
2019/10/5 10:50	29.5	
2019/10/5 11:00	29.5	0
2019/10/5 11:10	29.5	
2019/10/5 11:20	29.5	
2019/10/5 11:30	29.5	
2019/10/5 11:40	29.5	
2019/10/5 11:50	29.5	
2019/10/5 12:00	29.5	0
2019/10/5 12:10	29.5	
2019/10/5 12:20	29.5	
2019/10/5 12:30	29.5	
2019/10/5 12:40	29.5	
2019/10/5 12:50	29.5	
2019/10/5 13:00	29.5	0
2019/10/5 13:10	29.5	
2019/10/5 13:20	29.5	
2019/10/5 13:30	29.5	
2019/10/5 13:40	29.5	
2019/10/5 13:50	29.5	
2019/10/5 14:00	29.5	0
2019/10/5 14:10	29.5	
2019/10/5 14:20	29.5	
2019/10/5 14:30	29.5	
2019/10/5 14:40	29.5	
2019/10/5 14:50	29.5	
2019/10/5 15:00	29.5	0
2019/10/5 15:10	29.5	
2019/10/5 15:20	29.5	
2019/10/5 15:30	29.5	
2019/10/5 15:40	29.5	
2019/10/5 15:50	29.5	
2019/10/5 16:00	29.5	0
2019/10/5 16:10	29.5	
2019/10/5 16:20	29.5	
2019/10/5 16:30	29.5	
2019/10/5 16:40	29.5	
2019/10/5 16:50	29.5	
2019/10/5 17:00	29.5	0
2019/10/5 17:10	29.5	
2019/10/5 17:20	29.5	
2019/10/5 17:30	29.5	
2019/10/5 17:40	29.5	
2019/10/5 17:50	29.5	
2019/10/5 18:00	29.5	0
2019/10/5 18:10	29.5	
2019/10/5 18:20	29.5	
2019/10/5 18:30	29.5	
2019/10/5 18:40	29.5	
2019/10/5 18:50	29.5	
2019/10/5 19:00	29.5	0
2019/10/5 19:10	29.5	
2019/10/5 19:20	29.5	
2019/10/5 19:30	29.5	
2019/10/5 19:40	29.5	
2019/10/5 19:50	29.5	

観測地点 瀬戸石ダム下流 (水位)		
年/月/日 時:分	観測項目	
	水位(m)	雨量(mm/h)
2019/10/5 20:00	29.5	0
2019/10/5 20:10	29.5	
2019/10/5 20:20	29.5	
2019/10/5 20:30	29.5	
2019/10/5 20:40	29.5	
2019/10/5 20:50	29.5	
2019/10/5 21:00	29.5	0
2019/10/5 21:10	29.5	
2019/10/5 21:20	29.5	
2019/10/5 21:30	29.5	
2019/10/5 21:40	29.5	
2019/10/5 21:50	29.5	
2019/10/5 22:00	29.5	0
2019/10/5 22:10	29.5	
2019/10/5 22:20	29.5	
2019/10/5 22:30	29.5	
2019/10/5 22:40	29.5	
2019/10/5 22:50	29.5	
2019/10/5 23:00	29.5	0
2019/10/5 23:10	29.5	
2019/10/5 23:20	29.5	
2019/10/5 23:30	29.5	
2019/10/5 23:40	29.5	
2019/10/5 23:50	29.5	
2019/10/6 0:00	29.5	0
2019/10/6 0:10	29.5	
2019/10/6 0:20	29.5	
2019/10/6 0:30	29.5	
2019/10/6 0:40	29.5	
2019/10/6 0:50	29.5	
2019/10/6 1:00	29.5	0
2019/10/6 1:10	29.5	
2019/10/6 1:20	29.5	
2019/10/6 1:30	29.5	
2019/10/6 1:40	29.5	
2019/10/6 1:50	29.5	
2019/10/6 2:00	29.5	0
2019/10/6 2:10	29.5	
2019/10/6 2:20	29.5	
2019/10/6 2:30	29.5	
2019/10/6 2:40	29.5	
2019/10/6 2:50	29.5	
2019/10/6 3:00	29.5	0
2019/10/6 3:10	29.5	
2019/10/6 3:20	29.5	
2019/10/6 3:30	29.5	
2019/10/6 3:40	29.5	
2019/10/6 3:50	29.5	
2019/10/6 4:00	29.5	0
2019/10/6 4:10	29.5	
2019/10/6 4:20	29.5	
2019/10/6 4:30	29.5	
2019/10/6 4:40	29.5	
2019/10/6 4:50	29.5	
2019/10/6 5:00	29.5	0
2019/10/6 5:10	29.5	
2019/10/6 5:20	29.5	
2019/10/6 5:30	29.5	
2019/10/6 5:40	29.5	
2019/10/6 5:50	29.5	
2019/10/6 6:00	29.5	0
2019/10/6 6:10	29.5	
2019/10/6 6:20	29.5	
2019/10/6 6:30	29.5	
2019/10/6 6:40	29.5	
2019/10/6 6:50	29.5	
2019/10/6 7:00	29.5	0
2019/10/6 7:10	29.5	
2019/10/6 7:20	29.5	

観測地点 瀬戸石ダム下流 (水位)		
年/月/日 時:分	観測項目	
	水位(m)	雨量(mm/h)
2019/10/6 7:30	29.5	
2019/10/6 7:40	29.5	
2019/10/6 7:50	29.5	
2019/10/6 8:00	29.5	0
2019/10/6 8:10	29.5	
2019/10/6 8:20	29.5	
2019/10/6 8:30	29.5	
2019/10/6 8:40	29.5	
2019/10/6 8:50	29.5	
2019/10/6 9:00	29.5	0
2019/10/6 9:10	29.5	
2019/10/6 9:20	29.5	
2019/10/6 9:30	29.5	
2019/10/6 9:40	29.5	
2019/10/6 9:50	29.5	
2019/10/6 10:00	29.5	0
2019/10/6 10:10	29.5	
2019/10/6 10:20	29.5	
2019/10/6 10:30	29.5	
2019/10/6 10:40	29.5	
2019/10/6 10:50	29.5	
2019/10/6 11:00	29.5	0
2019/10/6 11:10	29.5	
2019/10/6 11:20	29.5	
2019/10/6 11:30	29.5	
2019/10/6 11:40	29.5	
2019/10/6 11:50	29.5	
2019/10/6 12:00	29.5	0
2019/10/6 12:10	29.5	
2019/10/6 12:20	29.5	
2019/10/6 12:30	29.5	
2019/10/6 12:40	29.5	
2019/10/6 12:50	29.5	
2019/10/6 13:00	29.5	0
2019/10/6 13:10	29.5	
2019/10/6 13:20	29.5	
2019/10/6 13:30	29.5	
2019/10/6 13:40	29.5	
2019/10/6 13:50	29.5	
2019/10/6 14:00	29.5	0
2019/10/6 14:10	29.5	
2019/10/6 14:20	29.5	
2019/10/6 14:30	29.5	
2019/10/6 14:40	29.5	
2019/10/6 14:50	29.5	
2019/10/6 15:00	29.5	0
2019/10/6 15:10	29.5	
2019/10/6 15:20	29.5	
2019/10/6 15:30	29.5	
2019/10/6 15:40	29.5	
2019/10/6 15:50	29.5	
2019/10/6 16:00	29.5	0
2019/10/6 16:10	29.5	
2019/10/6 16:20	29.5	
2019/10/6 16:30	29.5	
2019/10/6 16:40	29.5	
2019/10/6 16:50	29.5	
2019/10/6 17:00	29.5	0
2019/10/6 17:10	29.5	
2019/10/6 17:20	29.5	
2019/10/6 17:30	29.5	
2019/10/6 17:40	29.5	
2019/10/6 17:50	29.5	
2019/10/6 18:00	29.5	0
2019/10/6 18:10	29.5	
2019/10/6 18:20	29.5	
2019/10/6 18:30	29.5	
2019/10/6 18:40	29.5	
2019/10/6 18:50	29.5	

観測地点 瀬戸石ダム下流 (水位)		
年/月/日 時:分	観測項目	
	水位(m)	雨量(mm/h)
2019/10/6 19:00	29.5	0
2019/10/6 19:10	29.5	
2019/10/6 19:20	29.5	
2019/10/6 19:30	29.5	
2019/10/6 19:40	29.5	
2019/10/6 19:50	29.5	
2019/10/6 20:00	29.5	0
2019/10/6 20:10	29.5	
2019/10/6 20:20	29.5	
2019/10/6 20:30	29.5	
2019/10/6 20:40	29.5	
2019/10/6 20:50	29.5	
2019/10/6 21:00	29.5	0
2019/10/6 21:10	29.5	
2019/10/6 21:20	29.5	
2019/10/6 21:30	29.5	
2019/10/6 21:40	29.5	
2019/10/6 21:50	29.5	
2019/10/6 22:00	29.5	0
2019/10/6 22:10	29.5	
2019/10/6 22:20	29.5	
2019/10/6 22:30	29.5	
2019/10/6 22:40	29.5	
2019/10/6 22:50	29.5	
2019/10/6 23:00	29.5	0
2019/10/6 23:10	29.5	
2019/10/6 23:20	29.5	
2019/10/6 23:30	29.5	
2019/10/6 23:40	29.5	
2019/10/6 23:50	29.5	
2019/10/7 0:00	29.5	0
2019/10/7 0:10	29.5	
2019/10/7 0:20	29.5	
2019/10/7 0:30	29.5	
2019/10/7 0:40	29.5	
2019/10/7 0:50	29.5	
2019/10/7 1:00	29.5	0
2019/10/7 1:10	29.5	
2019/10/7 1:20	29.5	
2019/10/7 1:30	29.5	
2019/10/7 1:40	29.5	
2019/10/7 1:50	29.5	
2019/10/7 2:00	29.5	0
2019/10/7 2:10	29.5	
2019/10/7 2:20	29.5	
2019/10/7 2:30	29.5	
2019/10/7 2:40	29.5	
2019/10/7 2:50	29.5	
2019/10/7 3:00	29.5	0
2019/10/7 3:10	29.5	
2019/10/7 3:20	29.5	
2019/10/7 3:30	29.5	
2019/10/7 3:40	29.5	
2019/10/7 3:50	29.5	
2019/10/7 4:00	29.5	0
2019/10/7 4:10	29.5	
2019/10/7 4:20	29.5	
2019/10/7 4:30	29.5	
2019/10/7 4:40	29.5	
2019/10/7 4:50	29.5	
2019/10/7 5:00	29.5	0
2019/10/7 5:10	29.5	
2019/10/7 5:20	29.5	
2019/10/7 5:30	29.5	
2019/10/7 5:40	29.5	
2019/10/7 5:50	29.5	
2019/10/7 6:00	29.5	0
2019/10/7 6:10	29.5	
2019/10/7 6:20	29.5	

観測地点 瀬戸石ダム下流 (水位)		
年/月/日 時:分	観測項目	
	水位(m)	雨量(mm/h)
2019/10/7 6:30	29.5	
2019/10/7 6:40	29.5	
2019/10/7 6:50	29.5	
2019/10/7 7:00	29.5	0
2019/10/7 7:10	29.5	
2019/10/7 7:20	29.5	
2019/10/7 7:30	29.5	
2019/10/7 7:40	29.5	
2019/10/7 7:50	29.5	
2019/10/7 8:00	29.5	0
2019/10/7 8:10	29.5	
2019/10/7 8:20	29.5	
2019/10/7 8:30	29.5	
2019/10/7 8:40	29.5	
2019/10/7 8:50	29.5	
2019/10/7 9:00	29.5	0
2019/10/7 9:10	29.5	
2019/10/7 9:20	29.5	
2019/10/7 9:30	29.5	
2019/10/7 9:40	29.5	
2019/10/7 9:50	29.5	
2019/10/7 10:00	29.5	0
2019/10/7 10:10	29.5	
2019/10/7 10:20	29.5	
2019/10/7 10:30	29.5	
2019/10/7 10:40	29.5	
2019/10/7 10:50	29.5	
2019/10/7 11:00	29.5	0
2019/10/7 11:10	29.5	
2019/10/7 11:20	29.5	
2019/10/7 11:30	29.5	
2019/10/7 11:40	29.5	
2019/10/7 11:50	29.5	
2019/10/7 12:00	29.5	0
2019/10/7 12:10	29.5	
2019/10/7 12:20	29.5	
2019/10/7 12:30	29.5	
2019/10/7 12:40	29.5	
2019/10/7 12:50	29.5	
2019/10/7 13:00	29.5	0
2019/10/7 13:10	29.5	
2019/10/7 13:20	29.5	
2019/10/7 13:30	29.5	
2019/10/7 13:40	29.5	
2019/10/7 13:50	29.5	
2019/10/7 14:00	29.5	0
2019/10/7 14:10	29.5	
2019/10/7 14:20	29.5	
2019/10/7 14:30	29.5	
2019/10/7 14:40	29.5	
2019/10/7 14:50	29.5	
2019/10/7 15:00	29.5	0
2019/10/7 15:10	29.5	
2019/10/7 15:20	29.5	
2019/10/7 15:30	29.5	
2019/10/7 15:40	29.5	
2019/10/7 15:50	29.5	
2019/10/7 16:00	29.5	0
2019/10/7 16:10	29.5	
2019/10/7 16:20	29.5	
2019/10/7 16:30	29.5	
2019/10/7 16:40	29.5	
2019/10/7 16:50	29.5	
2019/10/7 17:00	29.5	0
2019/10/7 17:10	29.5	
2019/10/7 17:20	29.5	
2019/10/7 17:30	29.5	
2019/10/7 17:40	29.5	
2019/10/7 17:50	29.5	

観測地点 瀬戸石ダム下流 (水位)		
年/月/日 時:分	観測項目	
	水位(m)	雨量(mm/h)
2019/10/7 18:00	29.5	0
2019/10/7 18:10	29.5	
2019/10/7 18:20	29.5	
2019/10/7 18:30	29.5	
2019/10/7 18:40	29.5	
2019/10/7 18:50	29.5	
2019/10/7 19:00	29.5	0
2019/10/7 19:10	29.5	
2019/10/7 19:20	29.5	
2019/10/7 19:30	29.5	
2019/10/7 19:40	29.5	
2019/10/7 19:50	29.5	
2019/10/7 20:00	29.5	0
2019/10/7 20:10	29.5	
2019/10/7 20:20	29.5	
2019/10/7 20:30	29.5	
2019/10/7 20:40	29.5	
2019/10/7 20:50	29.5	
2019/10/7 21:00	29.5	0
2019/10/7 21:10	29.5	
2019/10/7 21:20	29.5	
2019/10/7 21:30	29.5	
2019/10/7 21:40	29.5	
2019/10/7 21:50	29.5	
2019/10/7 22:00	29.5	0
2019/10/7 22:10	29.5	
2019/10/7 22:20	29.5	
2019/10/7 22:30	29.5	
2019/10/7 22:40	29.5	
2019/10/7 22:50	29.5	
2019/10/7 23:00	29.5	0
2019/10/7 23:10	29.5	
2019/10/7 23:20	29.5	
2019/10/7 23:30	29.5	
2019/10/7 23:40	29.5	
2019/10/7 23:50	29.5	
2019/10/8 0:00	29.5	0
2019/10/8 0:10	29.5	
2019/10/8 0:20	29.5	
2019/10/8 0:30	29.5	
2019/10/8 0:40	29.5	
2019/10/8 0:50	29.5	
2019/10/8 1:00	29.5	0
2019/10/8 1:10	29.5	
2019/10/8 1:20	29.5	
2019/10/8 1:30	29.5	
2019/10/8 1:40	29.5	
2019/10/8 1:50	29.5	
2019/10/8 2:00	29.5	0
2019/10/8 2:10	29.5	
2019/10/8 2:20	29.5	
2019/10/8 2:30	29.5	
2019/10/8 2:40	29.5	
2019/10/8 2:50	29.5	
2019/10/8 3:00	29.5	0
2019/10/8 3:10	29.5	
2019/10/8 3:20	29.5	
2019/10/8 3:30	29.5	
2019/10/8 3:40	29.5	
2019/10/8 3:50	29.5	
2019/10/8 4:00	29.5	1
2019/10/8 4:10	29.5	
2019/10/8 4:20	29.5	
2019/10/8 4:30	29.5	
2019/10/8 4:40	29.5	
2019/10/8 4:50	29.5	
2019/10/8 5:00	29.5	0
2019/10/8 5:10	29.5	
2019/10/8 5:20	29.5	



観測地点 瀬戸石ダム下流 (水位)		
年/月/日 時:分	観測項目	
	水位(m)	雨量(mm/h)
2019/10/8 5:30	29.5	
2019/10/8 5:40	29.5	
2019/10/8 5:50	29.5	
2019/10/8 6:00	29.5	0
2019/10/8 6:10	29.5	
2019/10/8 6:20	29.5	
2019/10/8 6:30	29.5	
2019/10/8 6:40	29.5	
2019/10/8 6:50	29.5	
2019/10/8 7:00	29.5	0
2019/10/8 7:10	29.5	
2019/10/8 7:20	29.5	
2019/10/8 7:30	29.5	
2019/10/8 7:40	29.5	
2019/10/8 7:50	29.5	
2019/10/8 8:00	29.5	0
2019/10/8 8:10	29.5	
2019/10/8 8:20	29.5	
2019/10/8 8:30	29.5	
2019/10/8 8:40	29.5	
2019/10/8 8:50	29.4	
2019/10/8 9:00	29.4	0
2019/10/8 9:10	29.4	
2019/10/8 9:20	29.4	
2019/10/8 9:30	29.4	
2019/10/8 9:40	29.4	
2019/10/8 9:50	29.4	
2019/10/8 10:00	29.4	0
2019/10/8 10:10	29.4	
2019/10/8 10:20	29.4	
2019/10/8 10:30	29.4	
2019/10/8 10:40	29.4	
2019/10/8 10:50	29.4	
2019/10/8 11:00	29.4	0
2019/10/8 11:10	29.4	
2019/10/8 11:20	29.4	
2019/10/8 11:30	29.4	
2019/10/8 11:40	29.4	
2019/10/8 11:50	29.4	
2019/10/8 12:00	29.4	0
2019/10/8 12:10	29.4	
2019/10/8 12:20	29.4	
2019/10/8 12:30	29.4	
2019/10/8 12:40	29.4	
2019/10/8 12:50	29.4	
2019/10/8 13:00	29.4	0
2019/10/8 13:10	29.4	
2019/10/8 13:20	29.4	
2019/10/8 13:30	29.4	
2019/10/8 13:40	29.4	
2019/10/8 13:50	29.4	
2019/10/8 14:00	29.4	0
2019/10/8 14:10	29.4	
2019/10/8 14:20	29.4	
2019/10/8 14:30	29.4	
2019/10/8 14:40	29.4	
2019/10/8 14:50	29.4	
2019/10/8 15:00	29.4	0
2019/10/8 15:10	29.4	
2019/10/8 15:20	29.4	
2019/10/8 15:30	29.4	
2019/10/8 15:40	29.4	
2019/10/8 15:50	29.4	
2019/10/8 16:00	29.4	0
2019/10/8 16:10	29.4	
2019/10/8 16:20	29.4	
2019/10/8 16:30	29.4	
2019/10/8 16:40	29.4	
2019/10/8 16:50	29.4	

観測地点 瀬戸石ダム下流 (水位)		
年/月/日 時:分	観測項目	
	水位(m)	雨量(mm/h)
2019/10/8 17:00	29.4	0
2019/10/8 17:10	29.4	
2019/10/8 17:20	29.4	
2019/10/8 17:30	29.4	
2019/10/8 17:40	29.4	
2019/10/8 17:50	29.4	
2019/10/8 18:00	29.4	0
2019/10/8 18:10	29.4	
2019/10/8 18:20	29.4	
2019/10/8 18:30	29.4	
2019/10/8 18:40	29.4	
2019/10/8 18:50	29.4	
2019/10/8 19:00	29.4	0
2019/10/8 19:10	29.4	
2019/10/8 19:20	29.4	
2019/10/8 19:30	29.4	
2019/10/8 19:40	29.4	
2019/10/8 19:50	29.4	
2019/10/8 20:00	29.4	0
2019/10/8 20:10	29.4	
2019/10/8 20:20	29.4	
2019/10/8 20:30	29.4	
2019/10/8 20:40	29.4	
2019/10/8 20:50	29.4	
2019/10/8 21:00	29.4	0
2019/10/8 21:10	29.4	
2019/10/8 21:20	29.4	
2019/10/8 21:30	29.4	
2019/10/8 21:40	29.4	
2019/10/8 21:50	29.4	
2019/10/8 22:00	29.4	0
2019/10/8 22:10	29.4	
2019/10/8 22:20	29.4	
2019/10/8 22:30	29.4	
2019/10/8 22:40	29.4	
2019/10/8 22:50	29.4	
2019/10/8 23:00	29.4	0
2019/10/8 23:10	29.4	
2019/10/8 23:20	29.4	
2019/10/8 23:30	29.4	
2019/10/8 23:40	29.4	
2019/10/8 23:50	29.4	
2019/10/9 0:00	29.4	0
2019/10/9 0:10	29.4	
2019/10/9 0:20	29.4	
2019/10/9 0:30	29.4	
2019/10/9 0:40	29.4	
2019/10/9 0:50	29.4	
2019/10/9 1:00	29.4	0
2019/10/9 1:10	29.4	
2019/10/9 1:20	29.4	
2019/10/9 1:30	29.4	
2019/10/9 1:40	29.4	
2019/10/9 1:50	29.4	
2019/10/9 2:00	29.4	0
2019/10/9 2:10	29.4	
2019/10/9 2:20	29.4	
2019/10/9 2:30	29.4	
2019/10/9 2:40	29.4	
2019/10/9 2:50	29.4	
2019/10/9 3:00	29.4	0
2019/10/9 3:10	29.4	
2019/10/9 3:20	29.4	
2019/10/9 3:30	29.4	
2019/10/9 3:40	29.4	
2019/10/9 3:50	29.4	
2019/10/9 4:00	29.4	0
2019/10/9 4:10	29.4	
2019/10/9 4:20	29.4	

観測地点 瀬戸石ダム下流 (水位)		
年/月/日 時:分	観測項目	
	水位(m)	雨量(mm/h)
2019/10/9 4:30	29.4	
2019/10/9 4:40	29.4	
2019/10/9 4:50	29.4	
2019/10/9 5:00	29.4	0
2019/10/9 5:10	29.4	
2019/10/9 5:20	29.4	
2019/10/9 5:30	29.4	
2019/10/9 5:40	29.4	
2019/10/9 5:50	29.4	
2019/10/9 6:00	29.4	0
2019/10/9 6:10	29.4	
2019/10/9 6:20	29.4	
2019/10/9 6:30	29.4	
2019/10/9 6:40	29.4	
2019/10/9 6:50	29.4	
2019/10/9 7:00	29.4	0
2019/10/9 7:10	29.4	
2019/10/9 7:20	29.4	
2019/10/9 7:30	29.4	
2019/10/9 7:40	29.4	
2019/10/9 7:50	29.4	
2019/10/9 8:00	29.4	0
2019/10/9 8:10	29.4	
2019/10/9 8:20	29.4	
2019/10/9 8:30	29.4	
2019/10/9 8:40	29.4	
2019/10/9 8:50	29.4	
2019/10/9 9:00	29.4	0
2019/10/9 9:10	29.4	
2019/10/9 9:20	29.4	
2019/10/9 9:30	29.4	
2019/10/9 9:40	29.4	
2019/10/9 9:50	29.4	
2019/10/9 10:00	29.4	0
2019/10/9 10:10	29.4	
2019/10/9 10:20	29.4	
2019/10/9 10:30	29.4	
2019/10/9 10:40	29.4	
2019/10/9 10:50	29.4	
2019/10/9 11:00	29.4	0
2019/10/9 11:10	29.4	
2019/10/9 11:20	29.4	
2019/10/9 11:30	29.4	
2019/10/9 11:40	29.4	
2019/10/9 11:50	29.4	
2019/10/9 12:00	29.4	0
2019/10/9 12:10	29.4	
2019/10/9 12:20	29.4	
2019/10/9 12:30	29.4	
2019/10/9 12:40	29.4	
2019/10/9 12:50	29.4	
2019/10/9 13:00	29.4	0
2019/10/9 13:10	29.4	
2019/10/9 13:20	29.4	
2019/10/9 13:30	29.4	
2019/10/9 13:40	29.4	
2019/10/9 13:50	29.4	
2019/10/9 14:00	29.4	0
2019/10/9 14:10	29.4	
2019/10/9 14:20	29.4	
2019/10/9 14:30	29.4	
2019/10/9 14:40	29.4	
2019/10/9 14:50	29.4	
2019/10/9 15:00	29.4	0
2019/10/9 15:10	29.4	
2019/10/9 15:20	29.4	
2019/10/9 15:30	29.4	
2019/10/9 15:40	29.4	
2019/10/9 15:50	29.4	

観測地点 瀬戸石ダム下流 (水位)		
年/月/日 時:分	観測項目	
	水位(m)	雨量(mm/h)
2019/10/9 16:00	29.4	0
2019/10/9 16:10	29.4	
2019/10/9 16:20	29.4	
2019/10/9 16:30	29.4	
2019/10/9 16:40	29.4	
2019/10/9 16:50	29.4	
2019/10/9 17:00	29.4	0
2019/10/9 17:10	29.4	
2019/10/9 17:20	29.4	
2019/10/9 17:30	29.4	
2019/10/9 17:40	29.4	
2019/10/9 17:50	29.4	
2019/10/9 18:00	29.4	0
2019/10/9 18:10	29.4	
2019/10/9 18:20	29.4	
2019/10/9 18:30	29.4	
2019/10/9 18:40	29.4	
2019/10/9 18:50	29.4	
2019/10/9 19:00	29.4	0
2019/10/9 19:10	29.4	
2019/10/9 19:20	29.4	
2019/10/9 19:30	29.4	
2019/10/9 19:40	29.4	
2019/10/9 19:50	29.4	
2019/10/9 20:00	29.4	0
2019/10/9 20:10	29.4	
2019/10/9 20:20	29.4	
2019/10/9 20:30	29.4	
2019/10/9 20:40	29.4	
2019/10/9 20:50	29.4	
2019/10/9 21:00	29.4	0
2019/10/9 21:10	29.4	
2019/10/9 21:20	29.4	
2019/10/9 21:30	29.4	
2019/10/9 21:40	29.4	
2019/10/9 21:50	29.4	
2019/10/9 22:00	29.4	0
2019/10/9 22:10	29.4	
2019/10/9 22:20	29.4	
2019/10/9 22:30	29.5	
2019/10/9 22:40	29.5	
2019/10/9 22:50	29.5	
2019/10/9 23:00	29.5	0
2019/10/9 23:10	29.5	
2019/10/9 23:20	29.5	
2019/10/9 23:30	29.5	
2019/10/9 23:40	29.5	
2019/10/9 23:50	29.5	
2019/10/10 0:00	29.5	0
2019/10/10 0:10	29.5	
2019/10/10 0:20	29.5	
2019/10/10 0:30	29.5	
2019/10/10 0:40	29.5	
2019/10/10 0:50	29.5	
2019/10/10 1:00	29.5	0
2019/10/10 1:10	29.5	
2019/10/10 1:20	29.5	
2019/10/10 1:30	29.5	
2019/10/10 1:40	29.5	
2019/10/10 1:50	29.5	
2019/10/10 2:00	29.5	0
2019/10/10 2:10	29.5	
2019/10/10 2:20	29.5	
2019/10/10 2:30	29.5	
2019/10/10 2:40	29.5	
2019/10/10 2:50	29.5	
2019/10/10 3:00	29.5	0
2019/10/10 3:10	29.5	
2019/10/10 3:20	29.5	

観測地点 瀬戸石ダム下流 (水位)		
年/月/日 時:分	観測項目	
	水位(m)	雨量(mm/h)
2019/10/10 3:30	29.5	
2019/10/10 3:40	29.5	
2019/10/10 3:50	29.5	
2019/10/10 4:00	29.5	0
2019/10/10 4:10	29.5	
2019/10/10 4:20	29.5	
2019/10/10 4:30	29.5	
2019/10/10 4:40	29.5	
2019/10/10 4:50	29.5	
2019/10/10 5:00	29.5	0
2019/10/10 5:10	29.5	
2019/10/10 5:20	29.5	
2019/10/10 5:30	29.5	
2019/10/10 5:40	29.5	
2019/10/10 5:50	29.5	
2019/10/10 6:00	29.5	0
2019/10/10 6:10	29.5	
2019/10/10 6:20	29.5	
2019/10/10 6:30	29.5	
2019/10/10 6:40	29.5	
2019/10/10 6:50	29.5	
2019/10/10 7:00	29.5	0
2019/10/10 7:10	29.5	
2019/10/10 7:20	29.5	
2019/10/10 7:30	29.5	
2019/10/10 7:40	29.5	
2019/10/10 7:50	29.4	
2019/10/10 8:00	29.4	0
2019/10/10 8:10	29.4	
2019/10/10 8:20	29.4	
2019/10/10 8:30	29.4	
2019/10/10 8:40	29.3	
2019/10/10 8:50	29.3	
2019/10/10 9:00	29.3	0
2019/10/10 9:10	29.3	
2019/10/10 9:20	29.2	
2019/10/10 9:30	29.2	
2019/10/10 9:40	29.2	
2019/10/10 9:50	29.2	
2019/10/10 10:00	29.2	0
2019/10/10 10:10	29.2	
2019/10/10 10:20	29.2	
2019/10/10 10:30	29.2	
2019/10/10 10:40	29.2	
2019/10/10 10:50	29.2	
2019/10/10 11:00	29.2	0
2019/10/10 11:10	29.2	
2019/10/10 11:20	29.2	
2019/10/10 11:30	29.2	
2019/10/10 11:40	29.2	
2019/10/10 11:50	29.2	
2019/10/10 12:00	29.2	0
2019/10/10 12:10	29.2	
2019/10/10 12:20	29.2	
2019/10/10 12:30	29.2	
2019/10/10 12:40	29.2	
2019/10/10 12:50	29.2	
2019/10/10 13:00	29.2	0
2019/10/10 13:10	29.2	
2019/10/10 13:20	29.2	
2019/10/10 13:30	29.2	
2019/10/10 13:40	29.2	
2019/10/10 13:50	29.2	
2019/10/10 14:00	29.2	0
2019/10/10 14:10	29.2	
2019/10/10 14:20	29.2	
2019/10/10 14:30	29.2	
2019/10/10 14:40	29.2	
2019/10/10 14:50	29.2	

観測地点 瀬戸石ダム下流 (水位)		
年/月/日 時:分	観測項目	
	水位(m)	雨量(mm/h)
2019/10/10 15:00	29.2	0
2019/10/10 15:10	29.2	
2019/10/10 15:20	29.2	
2019/10/10 15:30	29.2	
2019/10/10 15:40	29.2	
2019/10/10 15:50	29.2	
2019/10/10 16:00	29.3	0
2019/10/10 16:10	29.3	
2019/10/10 16:20	29.3	
2019/10/10 16:30	29.3	
2019/10/10 16:40	29.3	
2019/10/10 16:50	29.4	
2019/10/10 17:00	29.4	0
2019/10/10 17:10	29.4	
2019/10/10 17:20	29.4	
2019/10/10 17:30	29.5	
2019/10/10 17:40	29.5	
2019/10/10 17:50	29.6	
2019/10/10 18:00	29.6	0
2019/10/10 18:10	29.6	
2019/10/10 18:20	29.6	
2019/10/10 18:30	29.6	
2019/10/10 18:40	29.6	
2019/10/10 18:50	29.6	
2019/10/10 19:00	29.6	0
2019/10/10 19:10	29.6	
2019/10/10 19:20	29.5	
2019/10/10 19:30	29.5	
2019/10/10 19:40	29.5	
2019/10/10 19:50	29.5	
2019/10/10 20:00	29.5	0
2019/10/10 20:10	29.5	
2019/10/10 20:20	29.5	
2019/10/10 20:30	29.5	
2019/10/10 20:40	29.5	
2019/10/10 20:50	29.4	
2019/10/10 21:00	29.4	0
2019/10/10 21:10	29.4	
2019/10/10 21:20	29.4	
2019/10/10 21:30	29.4	
2019/10/10 21:40	29.4	
2019/10/10 21:50	29.4	
2019/10/10 22:00	29.4	0
2019/10/10 22:10	29.4	
2019/10/10 22:20	29.4	
2019/10/10 22:30	29.4	
2019/10/10 22:40	29.4	
2019/10/10 22:50	29.4	
2019/10/10 23:00	29.4	0
2019/10/10 23:10	29.4	
2019/10/10 23:20	29.4	
2019/10/10 23:30	29.4	
2019/10/10 23:40	29.4	
2019/10/10 23:50	29.4	
2019/10/11 0:00	29.4	0
2019/10/11 0:10	29.4	
2019/10/11 0:20	29.4	
2019/10/11 0:30	29.3	
2019/10/11 0:40	29.3	
2019/10/11 0:50	29.3	
2019/10/11 1:00	29.3	0
2019/10/11 1:10	29.3	
2019/10/11 1:20	29.3	
2019/10/11 1:30	29.3	
2019/10/11 1:40	29.3	
2019/10/11 1:50	29.3	
2019/10/11 2:00	29.3	0
2019/10/11 2:10	29.3	
2019/10/11 2:20	29.3	

観測地点 瀬戸石ダム下流 (水位)		
年/月/日 時:分	観測項目	
	水位(m)	雨量(mm/h)
2019/10/11 2:30	29.3	
2019/10/11 2:40	29.3	
2019/10/11 2:50	29.3	
2019/10/11 3:00	29.3	0
2019/10/11 3:10	29.3	
2019/10/11 3:20	29.3	
2019/10/11 3:30	29.3	
2019/10/11 3:40	29.3	
2019/10/11 3:50	29.3	
2019/10/11 4:00	29.3	0
2019/10/11 4:10	29.3	
2019/10/11 4:20	29.3	
2019/10/11 4:30	29.3	
2019/10/11 4:40	29.3	
2019/10/11 4:50	29.3	
2019/10/11 5:00	29.3	0
2019/10/11 5:10	29.3	
2019/10/11 5:20	29.3	
2019/10/11 5:30	29.3	
2019/10/11 5:40	29.3	
2019/10/11 5:50	29.3	
2019/10/11 6:00	29.3	0
2019/10/11 6:10	29.3	
2019/10/11 6:20	29.3	
2019/10/11 6:30	29.3	
2019/10/11 6:40	29.3	
2019/10/11 6:50	29.3	
2019/10/11 7:00	29.3	0
2019/10/11 7:10	29.3	
2019/10/11 7:20	29.3	
2019/10/11 7:30	29.3	
2019/10/11 7:40	29.3	
2019/10/11 7:50	29.3	
2019/10/11 8:00	29.3	0
2019/10/11 8:10	29.3	
2019/10/11 8:20	29.3	
2019/10/11 8:30	29.3	
2019/10/11 8:40	29.3	
2019/10/11 8:50	29.3	
2019/10/11 9:00	29.3	0
2019/10/11 9:10	29.3	
2019/10/11 9:20	29.3	
2019/10/11 9:30	29.3	
2019/10/11 9:40	29.3	
2019/10/11 9:50	29.3	
2019/10/11 10:00	29.3	0
2019/10/11 10:10	29.3	
2019/10/11 10:20	29.3	
2019/10/11 10:30	29.3	
2019/10/11 10:40	29.3	
2019/10/11 10:50	29.3	
2019/10/11 11:00	29.3	0
2019/10/11 11:10	29.3	
2019/10/11 11:20	29.3	
2019/10/11 11:30	29.3	
2019/10/11 11:40	29.3	
2019/10/11 11:50	29.3	
2019/10/11 12:00	29.3	0
2019/10/11 12:10	29.3	
2019/10/11 12:20	29.3	
2019/10/11 12:30	29.3	
2019/10/11 12:40	29.3	
2019/10/11 12:50	29.3	
2019/10/11 13:00	29.3	0
2019/10/11 13:10	29.3	
2019/10/11 13:20	29.3	
2019/10/11 13:30	29.3	
2019/10/11 13:40	29.3	
2019/10/11 13:50	29.3	

観測地点 瀬戸石ダム下流 (水位)		
年/月/日 時:分	観測項目	
	水位(m)	雨量(mm/h)
2019/10/11 14:00	29.3	0
2019/10/11 14:10	29.3	
2019/10/11 14:20	29.3	
2019/10/11 14:30	29.3	
2019/10/11 14:40	29.3	
2019/10/11 14:50	29.3	
2019/10/11 15:00	29.3	0
2019/10/11 15:10	29.3	
2019/10/11 15:20	29.3	
2019/10/11 15:30	29.3	
2019/10/11 15:40	29.3	
2019/10/11 15:50	29.3	
2019/10/11 16:00	29.3	0
2019/10/11 16:10	29.3	
2019/10/11 16:20	29.3	
2019/10/11 16:30	29.3	
2019/10/11 16:40	29.3	
2019/10/11 16:50	29.3	
2019/10/11 17:00	29.3	0
2019/10/11 17:10	29.3	
2019/10/11 17:20	29.3	
2019/10/11 17:30	29.3	
2019/10/11 17:40	29.3	
2019/10/11 17:50	29.3	
2019/10/11 18:00	29.3	0
2019/10/11 18:10	29.3	
2019/10/11 18:20	29.3	
2019/10/11 18:30	29.3	
2019/10/11 18:40	29.3	
2019/10/11 18:50	29.3	
2019/10/11 19:00	29.3	0
2019/10/11 19:10	29.3	
2019/10/11 19:20	29.3	
2019/10/11 19:30	29.3	
2019/10/11 19:40	29.3	
2019/10/11 19:50	29.3	
2019/10/11 20:00	29.3	0
2019/10/11 20:10	29.3	
2019/10/11 20:20	29.3	
2019/10/11 20:30	29.3	
2019/10/11 20:40	29.3	
2019/10/11 20:50	29.3	
2019/10/11 21:00	29.3	0
2019/10/11 21:10	29.3	
2019/10/11 21:20	29.3	
2019/10/11 21:30	29.3	
2019/10/11 21:40	29.3	
2019/10/11 21:50	29.3	
2019/10/11 22:00	29.3	0
2019/10/11 22:10	29.3	
2019/10/11 22:20	29.3	
2019/10/11 22:30	29.3	
2019/10/11 22:40	29.3	
2019/10/11 22:50	29.3	
2019/10/11 23:00	29.3	0
2019/10/11 23:10	29.3	
2019/10/11 23:20	29.3	
2019/10/11 23:30	29.3	
2019/10/11 23:40	29.3	
2019/10/11 23:50	29.3	
2019/10/12 0:00	29.3	0
2019/10/12 0:10	29.3	
2019/10/12 0:20	29.3	
2019/10/12 0:30	29.3	
2019/10/12 0:40	29.3	
2019/10/12 0:50	29.3	
2019/10/12 1:00	29.3	0
2019/10/12 1:10	29.3	
2019/10/12 1:20	29.3	



観測地点		瀬戸石ダム下流 (水位)	
年/月/日 時:分	観測項目		雨量(mm/h)
	水位(m)		
2019/10/12 1:30	29.3		
2019/10/12 1:40	29.3		
2019/10/12 1:50	29.3		
2019/10/12 2:00	29.3		0
2019/10/12 2:10	29.3		
2019/10/12 2:20	29.3		
2019/10/12 2:30	29.3		
2019/10/12 2:40	29.3		
2019/10/12 2:50	29.3		
2019/10/12 3:00	29.3		0
2019/10/12 3:10	29.3		
2019/10/12 3:20	29.3		
2019/10/12 3:30	29.3		
2019/10/12 3:40	29.3		
2019/10/12 3:50	29.3		
2019/10/12 4:00	29.3		0
2019/10/12 4:10	29.3		
2019/10/12 4:20	29.3		
2019/10/12 4:30	29.3		
2019/10/12 4:40	29.3		
2019/10/12 4:50	29.3		
2019/10/12 5:00	29.3		0
2019/10/12 5:10	29.3		
2019/10/12 5:20	29.3		
2019/10/12 5:30	29.3		
2019/10/12 5:40	29.3		
2019/10/12 5:50	29.3		
2019/10/12 6:00	29.3		0
2019/10/12 6:10	29.3		
2019/10/12 6:20	29.3		
2019/10/12 6:30	29.3		
2019/10/12 6:40	29.3		
2019/10/12 6:50	29.3		
2019/10/12 7:00	29.3		0
2019/10/12 7:10	29.3		
2019/10/12 7:20	29.3		
2019/10/12 7:30	29.3		
2019/10/12 7:40	29.3		
2019/10/12 7:50	29.3		
2019/10/12 8:00	29.3		0
2019/10/12 8:10	29.3		
2019/10/12 8:20	29.3		
2019/10/12 8:30	29.3		
2019/10/12 8:40	29.3		
2019/10/12 8:50	29.3		
2019/10/12 9:00	29.3		0
2019/10/12 9:10	29.3		
2019/10/12 9:20	29.3		
2019/10/12 9:30	29.3		
2019/10/12 9:40	29.3		
2019/10/12 9:50	29.3		
2019/10/12 10:00	29.3		0
2019/10/12 10:10	29.3		
2019/10/12 10:20	29.3		
2019/10/12 10:30	29.3		
2019/10/12 10:40	29.3		
2019/10/12 10:50	29.3		
2019/10/12 11:00	29.3		0
2019/10/12 11:10	29.3		
2019/10/12 11:20	29.3		
2019/10/12 11:30	29.3		
2019/10/12 11:40	29.3		
2019/10/12 11:50	29.3		
2019/10/12 12:00	29.3		0
2019/10/12 12:10	29.3		
2019/10/12 12:20	29.3		
2019/10/12 12:30	29.3		
2019/10/12 12:40	29.3		
2019/10/12 12:50	29.3		

観測地点 瀬戸石ダム下流 (水位)		
年/月/日 時:分	観測項目	
	水位(m)	雨量(mm/h)
2019/10/12 13:00	29.3	0
2019/10/12 13:10	29.3	
2019/10/12 13:20	29.3	
2019/10/12 13:30	29.3	
2019/10/12 13:40	29.3	
2019/10/12 13:50	29.3	
2019/10/12 14:00	29.3	0
2019/10/12 14:10	29.3	
2019/10/12 14:20	29.3	
2019/10/12 14:30	29.3	
2019/10/12 14:40	29.3	
2019/10/12 14:50	29.3	
2019/10/12 15:00	29.3	0
2019/10/12 15:10	29.3	
2019/10/12 15:20	29.3	
2019/10/12 15:30	29.3	
2019/10/12 15:40	29.3	
2019/10/12 15:50	29.3	
2019/10/12 16:00	29.3	0
2019/10/12 16:10	29.3	
2019/10/12 16:20	29.3	
2019/10/12 16:30	29.3	
2019/10/12 16:40	29.3	
2019/10/12 16:50	29.3	
2019/10/12 17:00	29.3	0
2019/10/12 17:10	29.3	
2019/10/12 17:20	29.3	
2019/10/12 17:30	29.3	
2019/10/12 17:40	29.3	
2019/10/12 17:50	29.3	
2019/10/12 18:00	29.3	0
2019/10/12 18:10	29.3	
2019/10/12 18:20	29.3	
2019/10/12 18:30	29.3	
2019/10/12 18:40	29.3	
2019/10/12 18:50	29.3	
2019/10/12 19:00	29.3	0
2019/10/12 19:10	29.3	
2019/10/12 19:20	29.3	
2019/10/12 19:30	29.3	
2019/10/12 19:40	29.3	
2019/10/12 19:50	29.3	
2019/10/12 20:00	29.3	0
2019/10/12 20:10	29.3	
2019/10/12 20:20	29.3	
2019/10/12 20:30	29.3	
2019/10/12 20:40	29.3	
2019/10/12 20:50	29.3	
2019/10/12 21:00	29.3	0
2019/10/12 21:10	29.3	
2019/10/12 21:20	29.3	
2019/10/12 21:30	29.3	
2019/10/12 21:40	29.3	
2019/10/12 21:50	29.3	
2019/10/12 22:00	29.3	0
2019/10/12 22:10	29.3	
2019/10/12 22:20	29.3	
2019/10/12 22:30	29.3	
2019/10/12 22:40	29.3	
2019/10/12 22:50	29.3	
2019/10/12 23:00	29.3	0
2019/10/12 23:10	29.3	
2019/10/12 23:20	29.3	
2019/10/12 23:30	29.3	
2019/10/12 23:40	29.3	
2019/10/12 23:50	29.3	
2019/10/13 0:00	29.3	0
2019/10/13 0:10	29.3	
2019/10/13 0:20	29.3	

観測地点 瀬戸石ダム下流 (水位)		
年/月/日 時:分	観測項目	
	水位(m)	雨量(mm/h)
2019/10/13 0:30	29.3	
2019/10/13 0:40	29.3	
2019/10/13 0:50	29.3	
2019/10/13 1:00	29.3	0
2019/10/13 1:10	29.3	
2019/10/13 1:20	29.3	
2019/10/13 1:30	29.3	
2019/10/13 1:40	29.3	
2019/10/13 1:50	29.3	
2019/10/13 2:00	29.3	0
2019/10/13 2:10	29.3	
2019/10/13 2:20	29.3	
2019/10/13 2:30	29.3	
2019/10/13 2:40	29.3	
2019/10/13 2:50	29.3	
2019/10/13 3:00	29.3	0
2019/10/13 3:10	29.3	
2019/10/13 3:20	29.3	
2019/10/13 3:30	29.3	
2019/10/13 3:40	29.3	
2019/10/13 3:50	29.3	
2019/10/13 4:00	29.3	0
2019/10/13 4:10	29.3	
2019/10/13 4:20	29.3	
2019/10/13 4:30	29.3	
2019/10/13 4:40	29.3	
2019/10/13 4:50	29.3	
2019/10/13 5:00	29.3	0
2019/10/13 5:10	29.3	
2019/10/13 5:20	29.3	
2019/10/13 5:30	29.3	
2019/10/13 5:40	29.3	
2019/10/13 5:50	29.3	
2019/10/13 6:00	29.3	0
2019/10/13 6:10	29.3	
2019/10/13 6:20	29.3	
2019/10/13 6:30	29.3	
2019/10/13 6:40	29.3	
2019/10/13 6:50	29.3	
2019/10/13 7:00	29.3	0
2019/10/13 7:10	29.3	
2019/10/13 7:20	29.3	
2019/10/13 7:30	29.3	
2019/10/13 7:40	29.3	
2019/10/13 7:50	29.3	
2019/10/13 8:00	29.3	0
2019/10/13 8:10	29.3	
2019/10/13 8:20	29.3	
2019/10/13 8:30	29.3	
2019/10/13 8:40	29.3	
2019/10/13 8:50	29.3	
2019/10/13 9:00	29.3	0
2019/10/13 9:10	29.3	
2019/10/13 9:20	29.3	
2019/10/13 9:30	29.3	
2019/10/13 9:40	29.3	
2019/10/13 9:50	29.3	
2019/10/13 10:00	29.3	0
2019/10/13 10:10	29.3	
2019/10/13 10:20	29.3	
2019/10/13 10:30	29.3	
2019/10/13 10:40	29.3	
2019/10/13 10:50	29.3	
2019/10/13 11:00	29.3	0
2019/10/13 11:10	29.3	
2019/10/13 11:20	29.3	
2019/10/13 11:30	29.3	
2019/10/13 11:40	29.3	
2019/10/13 11:50	29.3	

観測地点 瀬戸石ダム下流 (水位)		
年/月/日 時:分	観測項目	
	水位(m)	雨量(mm/h)
2019/10/13 12:00	29.3	0
2019/10/13 12:10	29.3	
2019/10/13 12:20	29.3	
2019/10/13 12:30	29.3	
2019/10/13 12:40	29.3	
2019/10/13 12:50	29.3	
2019/10/13 13:00	29.3	0
2019/10/13 13:10	29.3	
2019/10/13 13:20	29.3	
2019/10/13 13:30	29.3	
2019/10/13 13:40	29.3	
2019/10/13 13:50	29.3	
2019/10/13 14:00	29.3	0
2019/10/13 14:10	29.3	
2019/10/13 14:20	29.3	
2019/10/13 14:30	29.3	
2019/10/13 14:40	29.3	
2019/10/13 14:50	29.3	
2019/10/13 15:00	29.3	0
2019/10/13 15:10	29.3	
2019/10/13 15:20	29.3	
2019/10/13 15:30	29.3	
2019/10/13 15:40	29.3	
2019/10/13 15:50	29.3	
2019/10/13 16:00	29.3	0
2019/10/13 16:10	29.3	
2019/10/13 16:20	29.3	
2019/10/13 16:30	29.3	
2019/10/13 16:40	29.3	
2019/10/13 16:50	29.3	
2019/10/13 17:00	29.3	0
2019/10/13 17:10	29.3	
2019/10/13 17:20	29.3	
2019/10/13 17:30	29.3	
2019/10/13 17:40	29.3	
2019/10/13 17:50	29.3	
2019/10/13 18:00	29.3	0
2019/10/13 18:10	29.3	
2019/10/13 18:20	29.3	
2019/10/13 18:30	29.3	
2019/10/13 18:40	29.3	
2019/10/13 18:50	29.3	
2019/10/13 19:00	29.3	0
2019/10/13 19:10	29.3	
2019/10/13 19:20	29.3	
2019/10/13 19:30	29.3	
2019/10/13 19:40	29.3	
2019/10/13 19:50	29.3	
2019/10/13 20:00	29.3	0
2019/10/13 20:10	29.3	
2019/10/13 20:20	29.3	
2019/10/13 20:30	29.3	
2019/10/13 20:40	29.3	
2019/10/13 20:50	29.3	
2019/10/13 21:00	29.3	0
2019/10/13 21:10	29.3	
2019/10/13 21:20	29.3	
2019/10/13 21:30	29.3	
2019/10/13 21:40	29.3	
2019/10/13 21:50	29.3	
2019/10/13 22:00	29.3	0
2019/10/13 22:10	29.3	
2019/10/13 22:20	29.3	
2019/10/13 22:30	29.3	
2019/10/13 22:40	29.3	
2019/10/13 22:50	29.3	
2019/10/13 23:00	29.3	0
2019/10/13 23:10	29.3	
2019/10/13 23:20	29.3	

観測地点 瀬戸石ダム下流 (水位)		
年/月/日 時:分	観測項目	
	水位(m)	雨量(mm/h)
2019/10/13 23:30	29.3	
2019/10/13 23:40	29.3	
2019/10/13 23:50	29.3	
2019/10/14 0:00	29.3	0
2019/10/14 0:10	29.3	
2019/10/14 0:20	29.3	
2019/10/14 0:30	29.3	
2019/10/14 0:40	29.3	
2019/10/14 0:50	29.3	
2019/10/14 1:00	29.3	0
2019/10/14 1:10	29.3	
2019/10/14 1:20	29.3	
2019/10/14 1:30	29.3	
2019/10/14 1:40	29.3	
2019/10/14 1:50	29.3	
2019/10/14 2:00	29.3	0
2019/10/14 2:10	29.3	
2019/10/14 2:20	29.3	
2019/10/14 2:30	29.3	
2019/10/14 2:40	29.3	
2019/10/14 2:50	29.3	
2019/10/14 3:00	29.3	0
2019/10/14 3:10	29.3	
2019/10/14 3:20	29.3	
2019/10/14 3:30	29.3	
2019/10/14 3:40	29.3	
2019/10/14 3:50	29.3	
2019/10/14 4:00	29.3	0
2019/10/14 4:10	29.3	
2019/10/14 4:20	29.3	
2019/10/14 4:30	29.3	
2019/10/14 4:40	29.3	
2019/10/14 4:50	29.3	
2019/10/14 5:00	29.3	0
2019/10/14 5:10	29.3	
2019/10/14 5:20	29.3	
2019/10/14 5:30	29.3	
2019/10/14 5:40	29.3	
2019/10/14 5:50	29.3	
2019/10/14 6:00	29.3	0
2019/10/14 6:10	29.3	
2019/10/14 6:20	29.3	
2019/10/14 6:30	29.3	
2019/10/14 6:40	29.3	
2019/10/14 6:50	29.3	
2019/10/14 7:00	29.3	0
2019/10/14 7:10	29.3	
2019/10/14 7:20	29.3	
2019/10/14 7:30	29.3	
2019/10/14 7:40	29.3	
2019/10/14 7:50	29.3	
2019/10/14 8:00	29.3	0
2019/10/14 8:10	29.3	
2019/10/14 8:20	29.3	
2019/10/14 8:30	29.3	
2019/10/14 8:40	29.3	
2019/10/14 8:50	29.3	
2019/10/14 9:00	29.3	0
2019/10/14 9:10	29.3	
2019/10/14 9:20	29.3	
2019/10/14 9:30	29.3	
2019/10/14 9:40	29.3	
2019/10/14 9:50	29.3	
2019/10/14 10:00	29.3	0
2019/10/14 10:10	29.3	
2019/10/14 10:20	29.3	
2019/10/14 10:30	29.3	
2019/10/14 10:40	29.3	
2019/10/14 10:50	29.3	

観測地点	瀬戸石ダム下流 (水位)	
年/月/日 時:分	観測項目	
	水位(m)	雨量(mm/h)
2019/10/14 11:00	29.3	0
2019/10/14 11:10	29.3	
2019/10/14 11:20	29.3	
2019/10/14 11:30	29.3	
2019/10/14 11:40	29.3	
2019/10/14 11:50	29.3	
2019/10/14 12:00	29.3	0
2019/10/14 12:10	29.3	
2019/10/14 12:20	29.3	
2019/10/14 12:30	29.3	
2019/10/14 12:40	29.3	
2019/10/14 12:50	29.3	
2019/10/14 13:00	29.3	0
2019/10/14 13:10	29.3	
2019/10/14 13:20	29.3	
2019/10/14 13:30	29.3	
2019/10/14 13:40	29.3	
2019/10/14 13:50	29.3	
2019/10/14 14:00	29.3	0
2019/10/14 14:10	29.3	
2019/10/14 14:20	29.3	
2019/10/14 14:30	29.3	
2019/10/14 14:40	29.3	
2019/10/14 14:50	29.3	
2019/10/14 15:00	29.3	0
2019/10/14 15:10	29.3	
2019/10/14 15:20	29.3	
2019/10/14 15:30	29.3	
2019/10/14 15:40	29.3	
2019/10/14 15:50	29.3	
2019/10/14 16:00	29.3	0
2019/10/14 16:10	29.3	
2019/10/14 16:20	29.3	
2019/10/14 16:30	29.3	
2019/10/14 16:40	29.3	
2019/10/14 16:50	29.3	
2019/10/14 17:00	29.3	0
2019/10/14 17:10	29.3	
2019/10/14 17:20	29.3	
2019/10/14 17:30	29.3	
2019/10/14 17:40	29.3	
2019/10/14 17:50	29.3	
2019/10/14 18:00	29.3	0
2019/10/14 18:10	29.3	
2019/10/14 18:20	29.3	
2019/10/14 18:30	29.3	
2019/10/14 18:40	29.3	
2019/10/14 18:50	29.3	
2019/10/14 19:00	29.3	0
2019/10/14 19:10	29.3	
2019/10/14 19:20	29.3	
2019/10/14 19:30	29.3	
2019/10/14 19:40	29.3	
2019/10/14 19:50	29.3	
2019/10/14 20:00	29.3	0
2019/10/14 20:10	29.3	
2019/10/14 20:20	29.3	
2019/10/14 20:30	29.3	
2019/10/14 20:40	29.3	
2019/10/14 20:50	29.3	
2019/10/14 21:00	29.3	0
2019/10/14 21:10	29.3	
2019/10/14 21:20	29.3	
2019/10/14 21:30	29.3	
2019/10/14 21:40	29.3	
2019/10/14 21:50	29.3	
2019/10/14 22:00	29.3	0
2019/10/14 22:10	29.3	
2019/10/14 22:20	29.3	

観測地点 瀬戸石ダム下流 (水位)		
年/月/日 時:分	観測項目	
	水位(m)	雨量(mm/h)
2019/10/14 22:30	29.3	
2019/10/14 22:40	29.3	
2019/10/14 22:50	29.3	
2019/10/14 23:00	29.3	0
2019/10/14 23:10	29.3	
2019/10/14 23:20	29.3	
2019/10/14 23:30	29.3	
2019/10/14 23:40	29.3	
2019/10/14 23:50	29.3	
2019/10/15 0:00	29.3	0
2019/10/15 0:10	29.3	
2019/10/15 0:20	29.3	
2019/10/15 0:30	29.3	
2019/10/15 0:40	29.3	
2019/10/15 0:50	29.3	
2019/10/15 1:00	29.3	0
2019/10/15 1:10	29.3	
2019/10/15 1:20	29.3	
2019/10/15 1:30	29.3	
2019/10/15 1:40	29.3	
2019/10/15 1:50	29.3	
2019/10/15 2:00	29.3	0
2019/10/15 2:10	29.3	
2019/10/15 2:20	29.3	
2019/10/15 2:30	29.3	
2019/10/15 2:40	29.3	
2019/10/15 2:50	29.3	
2019/10/15 3:00	29.3	0
2019/10/15 3:10	29.3	
2019/10/15 3:20	29.3	
2019/10/15 3:30	29.3	
2019/10/15 3:40	29.3	
2019/10/15 3:50	29.3	
2019/10/15 4:00	29.3	0
2019/10/15 4:10	29.3	
2019/10/15 4:20	29.3	
2019/10/15 4:30	29.3	
2019/10/15 4:40	29.3	
2019/10/15 4:50	29.3	
2019/10/15 5:00	29.3	0
2019/10/15 5:10	29.3	
2019/10/15 5:20	29.3	
2019/10/15 5:30	29.3	
2019/10/15 5:40	29.3	
2019/10/15 5:50	29.3	
2019/10/15 6:00	29.3	0
2019/10/15 6:10	29.3	
2019/10/15 6:20	29.3	
2019/10/15 6:30	29.3	
2019/10/15 6:40	29.3	
2019/10/15 6:50	29.3	
2019/10/15 7:00	29.3	0
2019/10/15 7:10	29.3	
2019/10/15 7:20	29.3	
2019/10/15 7:30	29.3	
2019/10/15 7:40	29.3	
2019/10/15 7:50	29.3	
2019/10/15 8:00	29.3	0
2019/10/15 8:10	29.3	
2019/10/15 8:20	29.3	
2019/10/15 8:30	29.3	
2019/10/15 8:40	29.3	
2019/10/15 8:50	29.3	
2019/10/15 9:00	29.3	0
2019/10/15 9:10	29.3	
2019/10/15 9:20	29.3	
2019/10/15 9:30	29.3	
2019/10/15 9:40	29.3	
2019/10/15 9:50	29.3	

観測地点 瀬戸石ダム下流 (水位)		
年/月/日 時:分	観測項目	
	水位(m)	雨量(mm/h)
2019/10/15 10:00	29.3	0
2019/10/15 10:10	29.3	
2019/10/15 10:20	29.3	
2019/10/15 10:30	29.3	
2019/10/15 10:40	29.3	
2019/10/15 10:50	29.3	
2019/10/15 11:00	29.3	0
2019/10/15 11:10	29.3	
2019/10/15 11:20	29.3	
2019/10/15 11:30	29.3	
2019/10/15 11:40	29.3	
2019/10/15 11:50	29.3	
2019/10/15 12:00	29.3	0
2019/10/15 12:10	29.3	
2019/10/15 12:20	29.3	
2019/10/15 12:30	29.3	
2019/10/15 12:40	29.3	
2019/10/15 12:50	29.3	
2019/10/15 13:00	29.3	0
2019/10/15 13:10	29.3	
2019/10/15 13:20	29.3	
2019/10/15 13:30	29.3	
2019/10/15 13:40	29.3	
2019/10/15 13:50	29.3	
2019/10/15 14:00	29.3	0
2019/10/15 14:10	29.3	
2019/10/15 14:20	29.3	
2019/10/15 14:30	29.3	
2019/10/15 14:40	29.3	
2019/10/15 14:50	29.3	
2019/10/15 15:00	29.3	0
2019/10/15 15:10	29.3	
2019/10/15 15:20	29.3	
2019/10/15 15:30	29.3	
2019/10/15 15:40	29.3	
2019/10/15 15:50	29.3	
2019/10/15 16:00	29.3	0
2019/10/15 16:10	29.3	
2019/10/15 16:20	29.3	
2019/10/15 16:30	29.3	
2019/10/15 16:40	29.3	
2019/10/15 16:50	29.3	
2019/10/15 17:00	29.3	0
2019/10/15 17:10	29.3	
2019/10/15 17:20	29.3	
2019/10/15 17:30	29.3	
2019/10/15 17:40	29.3	
2019/10/15 17:50	29.3	
2019/10/15 18:00	29.3	0
2019/10/15 18:10	29.3	
2019/10/15 18:20	29.3	
2019/10/15 18:30	29.3	
2019/10/15 18:40	29.3	
2019/10/15 18:50	29.3	
2019/10/15 19:00	29.3	0
2019/10/15 19:10	29.3	
2019/10/15 19:20	29.3	
2019/10/15 19:30	29.3	
2019/10/15 19:40	29.3	
2019/10/15 19:50	29.3	
2019/10/15 20:00	29.3	0
2019/10/15 20:10	29.3	
2019/10/15 20:20	29.3	
2019/10/15 20:30	29.3	
2019/10/15 20:40	29.3	
2019/10/15 20:50	29.3	
2019/10/15 21:00	29.3	0
2019/10/15 21:10	29.3	
2019/10/15 21:20	29.3	



観測地点 瀬戸石ダム下流 (水位)		
年/月/日 時:分	観測項目	
	水位(m)	雨量(mm/h)
2019/10/15 21:30	29.3	
2019/10/15 21:40	29.3	
2019/10/15 21:50	29.3	
2019/10/15 22:00	29.3	0
2019/10/15 22:10	29.3	
2019/10/15 22:20	29.3	
2019/10/15 22:30	29.3	
2019/10/15 22:40	29.3	
2019/10/15 22:50	29.3	
2019/10/15 23:00	29.3	0
2019/10/15 23:10	29.3	
2019/10/15 23:20	29.3	
2019/10/15 23:30	29.3	
2019/10/15 23:40	29.3	
2019/10/15 23:50	29.3	
2019/10/16 0:00	29.3	0
2019/10/16 0:10	29.3	
2019/10/16 0:20	29.3	
2019/10/16 0:30	29.3	
2019/10/16 0:40	29.3	
2019/10/16 0:50	29.3	
2019/10/16 1:00	29.3	0
2019/10/16 1:10	29.3	
2019/10/16 1:20	29.3	
2019/10/16 1:30	29.3	
2019/10/16 1:40	29.3	
2019/10/16 1:50	29.3	
2019/10/16 2:00	29.3	0
2019/10/16 2:10	29.3	
2019/10/16 2:20	29.3	
2019/10/16 2:30	29.3	
2019/10/16 2:40	29.3	
2019/10/16 2:50	29.3	
2019/10/16 3:00	29.3	0
2019/10/16 3:10	29.3	
2019/10/16 3:20	29.3	
2019/10/16 3:30	29.3	
2019/10/16 3:40	29.3	
2019/10/16 3:50	29.3	
2019/10/16 4:00	29.3	0
2019/10/16 4:10	29.3	
2019/10/16 4:20	29.3	
2019/10/16 4:30	29.3	
2019/10/16 4:40	29.3	
2019/10/16 4:50	29.3	
2019/10/16 5:00	29.3	0
2019/10/16 5:10	29.3	
2019/10/16 5:20	29.3	
2019/10/16 5:30	29.3	
2019/10/16 5:40	29.3	
2019/10/16 5:50	29.3	
2019/10/16 6:00	29.3	0
2019/10/16 6:10	29.3	
2019/10/16 6:20	29.3	
2019/10/16 6:30	29.3	
2019/10/16 6:40	29.3	
2019/10/16 6:50	29.3	
2019/10/16 7:00	29.3	0
2019/10/16 7:10	29.3	
2019/10/16 7:20	29.3	
2019/10/16 7:30	29.3	
2019/10/16 7:40	29.3	
2019/10/16 7:50	29.3	
2019/10/16 8:00	29.3	0
2019/10/16 8:10	29.3	
2019/10/16 8:20	29.3	
2019/10/16 8:30	29.3	
2019/10/16 8:40	29.3	
2019/10/16 8:50	29.3	

観測地点 瀬戸石ダム下流 (水位)		
年/月/日 時:分	観測項目	
	水位(m)	雨量(mm/h)
2019/10/16 9:00	29.3	0
2019/10/16 9:10	29.3	
2019/10/16 9:20	29.3	
2019/10/16 9:30	29.3	
2019/10/16 9:40	29.3	
2019/10/16 9:50	29.3	
2019/10/16 10:00	29.3	0
2019/10/16 10:10	29.3	
2019/10/16 10:20	29.3	
2019/10/16 10:30	29.3	
2019/10/16 10:40	29.3	
2019/10/16 10:50	29.3	
2019/10/16 11:00	29.3	0
2019/10/16 11:10	29.3	
2019/10/16 11:20	29.3	
2019/10/16 11:30	29.3	
2019/10/16 11:40	29.3	
2019/10/16 11:50	29.3	
2019/10/16 12:00	29.3	0
2019/10/16 12:10	29.3	
2019/10/16 12:20	29.3	
2019/10/16 12:30	29.3	
2019/10/16 12:40	29.3	
2019/10/16 12:50	29.3	
2019/10/16 13:00	29.3	0
2019/10/16 13:10	29.3	
2019/10/16 13:20	29.3	
2019/10/16 13:30	29.3	
2019/10/16 13:40	29.3	
2019/10/16 13:50	29.3	
2019/10/16 14:00	29.3	0
2019/10/16 14:10	29.3	
2019/10/16 14:20	29.3	
2019/10/16 14:30	29.3	
2019/10/16 14:40	29.3	
2019/10/16 14:50	29.3	
2019/10/16 15:00	29.3	0
2019/10/16 15:10	29.3	
2019/10/16 15:20	29.3	
2019/10/16 15:30	29.3	
2019/10/16 15:40	29.3	
2019/10/16 15:50	29.3	
2019/10/16 16:00	29.3	0
2019/10/16 16:10	29.3	
2019/10/16 16:20	29.3	
2019/10/16 16:30	29.3	
2019/10/16 16:40	29.3	
2019/10/16 16:50	29.3	
2019/10/16 17:00	29.3	0
2019/10/16 17:10	29.3	
2019/10/16 17:20	29.3	
2019/10/16 17:30	29.3	
2019/10/16 17:40	29.3	
2019/10/16 17:50	29.3	
2019/10/16 18:00	29.3	0
2019/10/16 18:10	29.3	
2019/10/16 18:20	29.3	
2019/10/16 18:30	29.3	
2019/10/16 18:40	29.3	
2019/10/16 18:50	29.3	
2019/10/16 19:00	29.3	0
2019/10/16 19:10	29.3	
2019/10/16 19:20	29.3	
2019/10/16 19:30	29.3	
2019/10/16 19:40	29.2	
2019/10/16 19:50	29.2	
2019/10/16 20:00	29.2	0
2019/10/16 20:10	29.2	
2019/10/16 20:20	29.2	

観測地点 瀬戸石ダム下流 (水位)		
年/月/日 時:分	観測項目	
	水位(m)	雨量(mm/h)
2019/10/16 20:30	29.2	
2019/10/16 20:40	29.2	
2019/10/16 20:50	29.2	
2019/10/16 21:00	29.2	0
2019/10/16 21:10	29.2	
2019/10/16 21:20	29.2	
2019/10/16 21:30	29.2	
2019/10/16 21:40	29.2	
2019/10/16 21:50	29.2	
2019/10/16 22:00	29.2	0
2019/10/16 22:10	29.2	
2019/10/16 22:20	29.2	
2019/10/16 22:30	29.2	
2019/10/16 22:40	29.2	
2019/10/16 22:50	29.2	
2019/10/16 23:00	29.2	0
2019/10/16 23:10	29.2	
2019/10/16 23:20	29.2	
2019/10/16 23:30	29.2	
2019/10/16 23:40	29.2	
2019/10/16 23:50	29.2	
2019/10/17 0:00	29.2	0
2019/10/17 0:10	29.2	
2019/10/17 0:20	29.2	
2019/10/17 0:30	29.2	
2019/10/17 0:40	29.2	
2019/10/17 0:50	29.2	
2019/10/17 1:00	29.2	0
2019/10/17 1:10	29.2	
2019/10/17 1:20	29.2	
2019/10/17 1:30	29.2	
2019/10/17 1:40	29.2	
2019/10/17 1:50	29.2	
2019/10/17 2:00	29.2	0
2019/10/17 2:10	29.2	
2019/10/17 2:20	29.2	
2019/10/17 2:30	29.2	
2019/10/17 2:40	29.2	
2019/10/17 2:50	29.2	
2019/10/17 3:00	29.2	0
2019/10/17 3:10	29.2	
2019/10/17 3:20	29.2	
2019/10/17 3:30	29.2	
2019/10/17 3:40	29.2	
2019/10/17 3:50	29.2	
2019/10/17 4:00	29.2	0
2019/10/17 4:10	29.2	
2019/10/17 4:20	29.2	
2019/10/17 4:30	29.2	
2019/10/17 4:40	29.2	
2019/10/17 4:50	29.2	
2019/10/17 5:00	29.2	0
2019/10/17 5:10	29.2	
2019/10/17 5:20	29.2	
2019/10/17 5:30	29.2	
2019/10/17 5:40	29.2	
2019/10/17 5:50	29.2	
2019/10/17 6:00	29.2	0
2019/10/17 6:10	29.2	
2019/10/17 6:20	29.2	
2019/10/17 6:30	29.2	
2019/10/17 6:40	29.2	
2019/10/17 6:50	29.2	
2019/10/17 7:00	29.2	0
2019/10/17 7:10	29.2	
2019/10/17 7:20	29.2	
2019/10/17 7:30	29.2	
2019/10/17 7:40	29.2	
2019/10/17 7:50	29.2	

観測地点	瀬戸石ダム下流 (水位)	
年/月/日 時:分	観測項目	
	水位(m)	雨量(mm/h)
2019/10/17 8:00	29.2	0
2019/10/17 8:10	29.2	
2019/10/17 8:20	29.2	
2019/10/17 8:30	29.2	
2019/10/17 8:40	29.2	
2019/10/17 8:50	29.2	
2019/10/17 9:00	29.2	0
2019/10/17 9:10	29.2	
2019/10/17 9:20	29.2	
2019/10/17 9:30	29.2	
2019/10/17 9:40	29.2	
2019/10/17 9:50	29.2	
2019/10/17 10:00	29.2	0
2019/10/17 10:10	29.2	
2019/10/17 10:20	29.2	
2019/10/17 10:30	29.2	
2019/10/17 10:40	29.2	
2019/10/17 10:50	29.2	
2019/10/17 11:00	29.2	0
2019/10/17 11:10	29.2	
2019/10/17 11:20	29.2	
2019/10/17 11:30	29.2	
2019/10/17 11:40	29.2	
2019/10/17 11:50	29.2	
2019/10/17 12:00	29.2	0
2019/10/17 12:10	29.2	
2019/10/17 12:20	29.2	
2019/10/17 12:30	29.2	
2019/10/17 12:40	29.2	
2019/10/17 12:50	29.2	
2019/10/17 13:00	29.2	0
2019/10/17 13:10	29.2	
2019/10/17 13:20	29.2	
2019/10/17 13:30	29.2	
2019/10/17 13:40	29.2	
2019/10/17 13:50	29.2	
2019/10/17 14:00	29.2	0
2019/10/17 14:10	29.2	
2019/10/17 14:20	29.2	
2019/10/17 14:30	29.2	
2019/10/17 14:40	29.2	
2019/10/17 14:50	29.2	
2019/10/17 15:00	29.2	0
2019/10/17 15:10	29.2	
2019/10/17 15:20	29.2	
2019/10/17 15:30	29.2	
2019/10/17 15:40	29.2	
2019/10/17 15:50	29.2	
2019/10/17 16:00	29.2	0
2019/10/17 16:10	29.2	
2019/10/17 16:20	29.2	
2019/10/17 16:30	29.2	
2019/10/17 16:40	29.2	
2019/10/17 16:50	29.2	
2019/10/17 17:00	29.2	0
2019/10/17 17:10	29.2	
2019/10/17 17:20	29.2	
2019/10/17 17:30	29.2	
2019/10/17 17:40	29.2	
2019/10/17 17:50	29.2	
2019/10/17 18:00	29.2	0
2019/10/17 18:10	29.2	
2019/10/17 18:20	29.2	
2019/10/17 18:30	29.2	
2019/10/17 18:40	29.2	
2019/10/17 18:50	29.2	
2019/10/17 19:00	29.2	0
2019/10/17 19:10	29.2	
2019/10/17 19:20	29.2	

観測地点 瀬戸石ダム下流 (水位)		
年/月/日 時:分	観測項目	
	水位(m)	雨量(mm/h)
2019/10/17 19:30	29.2	
2019/10/17 19:40	29.2	
2019/10/17 19:50	29.2	
2019/10/17 20:00	29.2	0
2019/10/17 20:10	29.2	
2019/10/17 20:20	29.2	
2019/10/17 20:30	29.2	
2019/10/17 20:40	29.2	
2019/10/17 20:50	29.2	
2019/10/17 21:00	29.2	0
2019/10/17 21:10	29.2	
2019/10/17 21:20	29.2	
2019/10/17 21:30	29.2	
2019/10/17 21:40	29.2	
2019/10/17 21:50	29.2	
2019/10/17 22:00	29.2	0
2019/10/17 22:10	29.2	
2019/10/17 22:20	29.2	
2019/10/17 22:30	29.2	
2019/10/17 22:40	29.2	
2019/10/17 22:50	29.2	
2019/10/17 23:00	29.2	0
2019/10/17 23:10	29.2	
2019/10/17 23:20	29.2	
2019/10/17 23:30	29.2	
2019/10/17 23:40	29.2	
2019/10/17 23:50	29.2	
2019/10/18 0:00	29.2	0
2019/10/18 0:10	29.2	
2019/10/18 0:20	29.2	
2019/10/18 0:30	29.2	
2019/10/18 0:40	29.2	
2019/10/18 0:50	29.2	
2019/10/18 1:00	29.2	0
2019/10/18 1:10	29.2	
2019/10/18 1:20	29.2	
2019/10/18 1:30	29.2	
2019/10/18 1:40	29.2	
2019/10/18 1:50	29.2	
2019/10/18 2:00	29.2	0
2019/10/18 2:10	29.2	
2019/10/18 2:20	29.2	
2019/10/18 2:30	29.2	
2019/10/18 2:40	29.2	
2019/10/18 2:50	29.2	
2019/10/18 3:00	29.2	0
2019/10/18 3:10	29.2	
2019/10/18 3:20	29.2	
2019/10/18 3:30	29.2	
2019/10/18 3:40	29.2	
2019/10/18 3:50	29.2	
2019/10/18 4:00	29.2	0
2019/10/18 4:10	29.2	
2019/10/18 4:20	29.2	
2019/10/18 4:30	29.2	
2019/10/18 4:40	29.2	
2019/10/18 4:50	29.2	
2019/10/18 5:00	29.2	0
2019/10/18 5:10	29.2	
2019/10/18 5:20	29.2	
2019/10/18 5:30	29.2	
2019/10/18 5:40	29.2	
2019/10/18 5:50	29.2	
2019/10/18 6:00	29.2	0
2019/10/18 6:10	29.2	
2019/10/18 6:20	29.2	
2019/10/18 6:30	29.2	
2019/10/18 6:40	29.2	
2019/10/18 6:50	29.2	

観測地点 瀬戸石ダム下流 (水位)		
年/月/日 時:分	観測項目	
	水位(m)	雨量(mm/h)
2019/10/18 7:00	29.2	0
2019/10/18 7:10	29.2	
2019/10/18 7:20	29.2	
2019/10/18 7:30	29.2	
2019/10/18 7:40	29.2	
2019/10/18 7:50	29.2	
2019/10/18 8:00	29.2	0
2019/10/18 8:10	29.2	
2019/10/18 8:20	29.2	
2019/10/18 8:30	29.2	
2019/10/18 8:40	29.2	
2019/10/18 8:50	29.2	
2019/10/18 9:00	29.2	0
2019/10/18 9:10	29.2	
2019/10/18 9:20	29.2	
2019/10/18 9:30	29.2	
2019/10/18 9:40	29.2	
2019/10/18 9:50	29.2	
2019/10/18 10:00	29.2	0
2019/10/18 10:10	29.2	
2019/10/18 10:20	29.2	
2019/10/18 10:30	29.2	
2019/10/18 10:40	29.2	
2019/10/18 10:50	29.2	
2019/10/18 11:00	29.2	0
2019/10/18 11:10	29.2	
2019/10/18 11:20	29.2	
2019/10/18 11:30	29.2	
2019/10/18 11:40	29.2	
2019/10/18 11:50	29.2	
2019/10/18 12:00	29.2	0
2019/10/18 12:10	29.2	
2019/10/18 12:20	29.2	
2019/10/18 12:30	29.2	
2019/10/18 12:40	29.2	
2019/10/18 12:50	29.2	
2019/10/18 13:00	29.2	0
2019/10/18 13:10	29.2	
2019/10/18 13:20	29.2	
2019/10/18 13:30	29.2	
2019/10/18 13:40	29.2	
2019/10/18 13:50	29.2	
2019/10/18 14:00	29.2	0
2019/10/18 14:10	29.2	
2019/10/18 14:20	29.2	
2019/10/18 14:30	29.2	
2019/10/18 14:40	29.2	
2019/10/18 14:50	29.2	
2019/10/18 15:00	29.2	0
2019/10/18 15:10	29.2	
2019/10/18 15:20	29.2	
2019/10/18 15:30	29.2	
2019/10/18 15:40	29.2	
2019/10/18 15:50	29.2	
2019/10/18 16:00	29.2	0
2019/10/18 16:10	29.2	
2019/10/18 16:20	29.2	
2019/10/18 16:30	29.2	
2019/10/18 16:40	29.2	
2019/10/18 16:50	29.2	
2019/10/18 17:00	29.2	0
2019/10/18 17:10	29.2	
2019/10/18 17:20	29.2	
2019/10/18 17:30	29.2	
2019/10/18 17:40	29.2	
2019/10/18 17:50	29.2	
2019/10/18 18:00	29.2	0
2019/10/18 18:10	29.2	
2019/10/18 18:20	29.2	

観測地点 瀬戸石ダム下流 (水位)		
年/月/日 時:分	観測項目	
	水位(m)	雨量(mm/h)
2019/10/18 18:30	29.2	
2019/10/18 18:40	29.2	
2019/10/18 18:50	29.2	
2019/10/18 19:00	29.2	0
2019/10/18 19:10	29.2	
2019/10/18 19:20	29.2	
2019/10/18 19:30	29.2	
2019/10/18 19:40	29.2	
2019/10/18 19:50	29.2	
2019/10/18 20:00	29.2	0
2019/10/18 20:10	29.2	
2019/10/18 20:20	29.2	
2019/10/18 20:30	29.2	
2019/10/18 20:40	29.2	
2019/10/18 20:50	29.2	
2019/10/18 21:00	29.2	1
2019/10/18 21:10	29.2	
2019/10/18 21:20	29.2	
2019/10/18 21:30	29.2	
2019/10/18 21:40	29.2	
2019/10/18 21:50	29.2	
2019/10/18 22:00	29.2	5
2019/10/18 22:10	29.2	
2019/10/18 22:20	29.2	
2019/10/18 22:30	29.2	
2019/10/18 22:40	29.2	
2019/10/18 22:50	29.2	
2019/10/18 23:00	29.2	0
2019/10/18 23:10	29.2	
2019/10/18 23:20	29.2	
2019/10/18 23:30	29.2	
2019/10/18 23:40	29.2	
2019/10/18 23:50	29.2	
2019/10/19 0:00	29.2	0
2019/10/19 0:10	29.2	
2019/10/19 0:20	29.2	
2019/10/19 0:30	29.2	
2019/10/19 0:40	29.2	
2019/10/19 0:50	29.2	
2019/10/19 1:00	29.2	0
2019/10/19 1:10	29.2	
2019/10/19 1:20	29.2	
2019/10/19 1:30	29.2	
2019/10/19 1:40	29.2	
2019/10/19 1:50	29.2	
2019/10/19 2:00	29.2	0
2019/10/19 2:10	29.2	
2019/10/19 2:20	29.2	
2019/10/19 2:30	29.2	
2019/10/19 2:40	29.2	
2019/10/19 2:50	29.2	
2019/10/19 3:00	29.2	0
2019/10/19 3:10	29.2	
2019/10/19 3:20	29.2	
2019/10/19 3:30	29.2	
2019/10/19 3:40	29.2	
2019/10/19 3:50	29.2	
2019/10/19 4:00	29.2	0
2019/10/19 4:10	29.2	
2019/10/19 4:20	29.2	
2019/10/19 4:30	29.2	
2019/10/19 4:40	29.2	
2019/10/19 4:50	29.2	
2019/10/19 5:00	29.2	0
2019/10/19 5:10	29.2	
2019/10/19 5:20	29.2	
2019/10/19 5:30	29.2	
2019/10/19 5:40	29.2	
2019/10/19 5:50	29.2	

観測地点 瀬戸石ダム下流 (水位)		
年/月/日 時:分	観測項目	
	水位(m)	雨量(mm/h)
2019/10/19 6:00	29.2	0
2019/10/19 6:10	29.2	
2019/10/19 6:20	29.2	
2019/10/19 6:30	29.2	
2019/10/19 6:40	29.2	
2019/10/19 6:50	29.2	
2019/10/19 7:00	29.2	0
2019/10/19 7:10	29.2	
2019/10/19 7:20	29.2	
2019/10/19 7:30	29.2	
2019/10/19 7:40	29.2	
2019/10/19 7:50	29.2	
2019/10/19 8:00	29.2	0
2019/10/19 8:10	29.2	
2019/10/19 8:20	29.2	
2019/10/19 8:30	29.2	
2019/10/19 8:40	29.2	
2019/10/19 8:50	29.2	
2019/10/19 9:00	29.2	0
2019/10/19 9:10	29.2	
2019/10/19 9:20	29.2	
2019/10/19 9:30	29.2	
2019/10/19 9:40	29.2	
2019/10/19 9:50	29.2	
2019/10/19 10:00	29.2	0
2019/10/19 10:10	29.2	
2019/10/19 10:20	29.2	
2019/10/19 10:30	29.2	
2019/10/19 10:40	29.2	
2019/10/19 10:50	29.2	
2019/10/19 11:00	29.2	0
2019/10/19 11:10	29.2	
2019/10/19 11:20	29.2	
2019/10/19 11:30	29.2	
2019/10/19 11:40	29.2	
2019/10/19 11:50	29.2	
2019/10/19 12:00	29.2	0
2019/10/19 12:10	29.2	
2019/10/19 12:20	29.2	
2019/10/19 12:30	29.2	
2019/10/19 12:40	29.2	
2019/10/19 12:50	29.2	
2019/10/19 13:00	29.2	0
2019/10/19 13:10	29.2	
2019/10/19 13:20	29.2	
2019/10/19 13:30	29.2	
2019/10/19 13:40	29.2	
2019/10/19 13:50	29.2	
2019/10/19 14:00	29.2	0
2019/10/19 14:10	29.2	
2019/10/19 14:20	29.2	
2019/10/19 14:30	29.2	
2019/10/19 14:40	29.2	
2019/10/19 14:50	29.2	
2019/10/19 15:00	29.2	0
2019/10/19 15:10	29.2	
2019/10/19 15:20	29.2	
2019/10/19 15:30	29.2	
2019/10/19 15:40	29.2	
2019/10/19 15:50	29.2	
2019/10/19 16:00	29.2	0
2019/10/19 16:10	29.2	
2019/10/19 16:20	29.2	
2019/10/19 16:30	29.2	
2019/10/19 16:40	29.2	
2019/10/19 16:50	29.2	
2019/10/19 17:00	29.2	0
2019/10/19 17:10	29.2	
2019/10/19 17:20	29.2	



観測地点 瀬戸石ダム下流 (水位)		
年/月/日 時:分	観測項目	
	水位(m)	雨量(mm/h)
2019/10/19 17:30	29.2	
2019/10/19 17:40	29.2	
2019/10/19 17:50	29.2	
2019/10/19 18:00	29.2	0
2019/10/19 18:10	29.2	
2019/10/19 18:20	29.2	
2019/10/19 18:30	29.2	
2019/10/19 18:40	29.2	
2019/10/19 18:50	29.2	
2019/10/19 19:00	29.2	0
2019/10/19 19:10	29.2	
2019/10/19 19:20	29.2	
2019/10/19 19:30	29.2	
2019/10/19 19:40	29.2	
2019/10/19 19:50	29.2	
2019/10/19 20:00	29.2	0
2019/10/19 20:10	29.2	
2019/10/19 20:20	29.2	
2019/10/19 20:30	29.2	
2019/10/19 20:40	29.2	
2019/10/19 20:50	29.2	
2019/10/19 21:00	29.2	0
2019/10/19 21:10	29.2	
2019/10/19 21:20	29.2	
2019/10/19 21:30	29.2	
2019/10/19 21:40	29.2	
2019/10/19 21:50	29.2	
2019/10/19 22:00	29.2	0
2019/10/19 22:10	29.2	
2019/10/19 22:20	29.2	
2019/10/19 22:30	29.2	
2019/10/19 22:40	29.2	
2019/10/19 22:50	29.2	
2019/10/19 23:00	29.2	0
2019/10/19 23:10	29.2	
2019/10/19 23:20	29.2	
2019/10/19 23:30	29.2	
2019/10/19 23:40	29.2	
2019/10/19 23:50	29.2	
2019/10/20 0:00	29.2	0
2019/10/20 0:10	29.2	
2019/10/20 0:20	29.2	
2019/10/20 0:30	29.2	
2019/10/20 0:40	29.2	
2019/10/20 0:50	29.2	
2019/10/20 1:00	29.2	0
2019/10/20 1:10	29.2	
2019/10/20 1:20	29.2	
2019/10/20 1:30	29.2	
2019/10/20 1:40	29.2	
2019/10/20 1:50	29.2	
2019/10/20 2:00	29.2	0
2019/10/20 2:10	29.2	
2019/10/20 2:20	29.2	
2019/10/20 2:30	29.2	
2019/10/20 2:40	29.2	
2019/10/20 2:50	29.2	
2019/10/20 3:00	29.2	0
2019/10/20 3:10	29.2	
2019/10/20 3:20	29.2	
2019/10/20 3:30	29.2	
2019/10/20 3:40	29.2	
2019/10/20 3:50	29.2	
2019/10/20 4:00	29.2	0
2019/10/20 4:10	29.2	
2019/10/20 4:20	29.2	
2019/10/20 4:30	29.2	
2019/10/20 4:40	29.2	
2019/10/20 4:50	29.2	

観測地点 瀬戸石ダム下流 (水位)		
年/月/日 時:分	観測項目	
	水位(m)	雨量(mm/h)
2019/10/20 5:00	29.2	0
2019/10/20 5:10	29.2	
2019/10/20 5:20	29.2	
2019/10/20 5:30	29.2	
2019/10/20 5:40	29.2	
2019/10/20 5:50	29.2	
2019/10/20 6:00	29.2	0
2019/10/20 6:10	29.2	
2019/10/20 6:20	29.2	
2019/10/20 6:30	29.2	
2019/10/20 6:40	29.2	
2019/10/20 6:50	29.2	
2019/10/20 7:00	29.2	0
2019/10/20 7:10	29.2	
2019/10/20 7:20	29.2	
2019/10/20 7:30	29.2	
2019/10/20 7:40	29.2	
2019/10/20 7:50	29.2	
2019/10/20 8:00	29.2	0
2019/10/20 8:10	29.2	
2019/10/20 8:20	29.2	
2019/10/20 8:30	29.2	
2019/10/20 8:40	29.2	
2019/10/20 8:50	29.2	
2019/10/20 9:00	29.2	0
2019/10/20 9:10	29.2	
2019/10/20 9:20	29.2	
2019/10/20 9:30	29.2	
2019/10/20 9:40	29.2	
2019/10/20 9:50	29.2	
2019/10/20 10:00	29.2	0
2019/10/20 10:10	29.2	
2019/10/20 10:20	29.2	
2019/10/20 10:30	29.2	
2019/10/20 10:40	29.2	
2019/10/20 10:50	29.2	
2019/10/20 11:00	29.2	0
2019/10/20 11:10	29.2	
2019/10/20 11:20	29.2	
2019/10/20 11:30	29.2	
2019/10/20 11:40	29.2	
2019/10/20 11:50	29.2	
2019/10/20 12:00	29.2	0
2019/10/20 12:10	29.2	
2019/10/20 12:20	29.2	
2019/10/20 12:30	29.2	
2019/10/20 12:40	29.2	
2019/10/20 12:50	29.2	
2019/10/20 13:00	29.2	0
2019/10/20 13:10	29.2	
2019/10/20 13:20	29.2	
2019/10/20 13:30	29.2	
2019/10/20 13:40	29.2	
2019/10/20 13:50	29.2	
2019/10/20 14:00	29.2	0
2019/10/20 14:10	29.2	
2019/10/20 14:20	29.2	
2019/10/20 14:30	29.2	
2019/10/20 14:40	29.2	
2019/10/20 14:50	29.2	
2019/10/20 15:00	29.2	0
2019/10/20 15:10	29.2	
2019/10/20 15:20	29.2	
2019/10/20 15:30	29.2	
2019/10/20 15:40	29.2	
2019/10/20 15:50	29.2	
2019/10/20 16:00	29.2	0
2019/10/20 16:10	29.2	
2019/10/20 16:20	29.2	

観測地点 瀬戸石ダム下流 (水位)		
年/月/日 時:分	観測項目	
	水位(m)	雨量(mm/h)
2019/10/20 16:30	29.2	
2019/10/20 16:40	29.2	
2019/10/20 16:50	29.2	
2019/10/20 17:00	29.2	0
2019/10/20 17:10	29.2	
2019/10/20 17:20	29.2	
2019/10/20 17:30	29.2	
2019/10/20 17:40	29.2	
2019/10/20 17:50	29.2	
2019/10/20 18:00	29.2	0
2019/10/20 18:10	29.2	
2019/10/20 18:20	29.2	
2019/10/20 18:30	29.2	
2019/10/20 18:40	29.2	
2019/10/20 18:50	29.2	
2019/10/20 19:00	29.2	0
2019/10/20 19:10	29.2	
2019/10/20 19:20	29.2	
2019/10/20 19:30	29.2	
2019/10/20 19:40	29.2	
2019/10/20 19:50	29.2	
2019/10/20 20:00	29.2	0
2019/10/20 20:10	29.2	
2019/10/20 20:20	29.2	
2019/10/20 20:30	29.2	
2019/10/20 20:40	29.2	
2019/10/20 20:50	29.2	
2019/10/20 21:00	29.2	0
2019/10/20 21:10	29.2	
2019/10/20 21:20	29.2	
2019/10/20 21:30	29.2	
2019/10/20 21:40	29.2	
2019/10/20 21:50	29.2	
2019/10/20 22:00	29.2	0
2019/10/20 22:10	29.2	
2019/10/20 22:20	29.2	
2019/10/20 22:30	29.2	
2019/10/20 22:40	29.2	
2019/10/20 22:50	29.2	
2019/10/20 23:00	29.2	0
2019/10/20 23:10	29.2	
2019/10/20 23:20	29.2	
2019/10/20 23:30	29.2	
2019/10/20 23:40	29.2	
2019/10/20 23:50	29.2	
2019/10/21 0:00	29.2	0
2019/10/21 0:10	29.2	
2019/10/21 0:20	29.2	
2019/10/21 0:30	29.2	
2019/10/21 0:40	29.2	
2019/10/21 0:50	29.2	
2019/10/21 1:00	29.2	0
2019/10/21 1:10	29.2	
2019/10/21 1:20	29.2	
2019/10/21 1:30	29.2	
2019/10/21 1:40	29.2	
2019/10/21 1:50	29.2	
2019/10/21 2:00	29.2	0
2019/10/21 2:10	29.2	
2019/10/21 2:20	29.2	
2019/10/21 2:30	29.2	
2019/10/21 2:40	29.2	
2019/10/21 2:50	29.2	
2019/10/21 3:00	29.2	0
2019/10/21 3:10	29.2	
2019/10/21 3:20	29.2	
2019/10/21 3:30	29.2	
2019/10/21 3:40	29.2	
2019/10/21 3:50	29.2	

観測地点 瀬戸石ダム下流 (水位)		
年/月/日 時:分	観測項目	
	水位(m)	雨量(mm/h)
2019/10/21 4:00	29.2	0
2019/10/21 4:10	29.2	
2019/10/21 4:20	29.2	
2019/10/21 4:30	29.2	
2019/10/21 4:40	29.2	
2019/10/21 4:50	29.2	
2019/10/21 5:00	29.2	0
2019/10/21 5:10	29.2	
2019/10/21 5:20	29.2	
2019/10/21 5:30	29.2	
2019/10/21 5:40	29.2	
2019/10/21 5:50	29.2	
2019/10/21 6:00	29.2	0
2019/10/21 6:10	29.2	
2019/10/21 6:20	29.2	
2019/10/21 6:30	29.2	
2019/10/21 6:40	29.2	
2019/10/21 6:50	29.2	
2019/10/21 7:00	29.2	0
2019/10/21 7:10	29.2	
2019/10/21 7:20	29.2	
2019/10/21 7:30	29.2	
2019/10/21 7:40	29.2	
2019/10/21 7:50	29.2	
2019/10/21 8:00	29.2	0
2019/10/21 8:10	29.2	
2019/10/21 8:20	29.2	
2019/10/21 8:30	29.2	
2019/10/21 8:40	29.2	
2019/10/21 8:50	29.2	
2019/10/21 9:00	29.2	0
2019/10/21 9:10	29.2	
2019/10/21 9:20	29.2	
2019/10/21 9:30	29.2	
2019/10/21 9:40	29.2	
2019/10/21 9:50	29.2	
2019/10/21 10:00	29.2	0
2019/10/21 10:10	29.2	
2019/10/21 10:20	29.2	
2019/10/21 10:30	29.2	
2019/10/21 10:40	29.2	
2019/10/21 10:50	29.2	
2019/10/21 11:00	29.2	0
2019/10/21 11:10	29.2	
2019/10/21 11:20	29.2	
2019/10/21 11:30	29.2	
2019/10/21 11:40	29.2	
2019/10/21 11:50	29.2	
2019/10/21 12:00	29.2	0
2019/10/21 12:10	29.2	
2019/10/21 12:20	29.2	
2019/10/21 12:30	29.2	
2019/10/21 12:40	29.2	
2019/10/21 12:50	29.2	
2019/10/21 13:00	29.2	0
2019/10/21 13:10	29.2	
2019/10/21 13:20	29.2	
2019/10/21 13:30	29.2	
2019/10/21 13:40	29.2	
2019/10/21 13:50	29.2	
2019/10/21 14:00	29.2	0
2019/10/21 14:10	29.2	
2019/10/21 14:20	29.2	
2019/10/21 14:30	29.2	
2019/10/21 14:40	29.2	
2019/10/21 14:50	29.2	
2019/10/21 15:00	29.2	0
2019/10/21 15:10	29.2	
2019/10/21 15:20	29.2	

観測地点 瀬戸石ダム下流 (水位)		
年/月/日 時:分	観測項目	
	水位(m)	雨量(mm/h)
2019/10/21 15:30	29.2	
2019/10/21 15:40	29.2	
2019/10/21 15:50	29.2	
2019/10/21 16:00	29.2	0
2019/10/21 16:10	29.2	
2019/10/21 16:20	29.2	
2019/10/21 16:30	29.2	
2019/10/21 16:40	29.2	
2019/10/21 16:50	29.2	
2019/10/21 17:00	29.2	0
2019/10/21 17:10	29.2	
2019/10/21 17:20	29.2	
2019/10/21 17:30	29.2	
2019/10/21 17:40	29.2	
2019/10/21 17:50	29.2	
2019/10/21 18:00	29.2	0
2019/10/21 18:10	29.2	
2019/10/21 18:20	29.2	
2019/10/21 18:30	29.2	
2019/10/21 18:40	29.2	
2019/10/21 18:50	29.2	
2019/10/21 19:00	29.2	0
2019/10/21 19:10	29.2	
2019/10/21 19:20	29.2	
2019/10/21 19:30	29.2	
2019/10/21 19:40	29.2	
2019/10/21 19:50	29.2	
2019/10/21 20:00	29.2	0
2019/10/21 20:10	29.2	
2019/10/21 20:20	29.2	
2019/10/21 20:30	29.2	
2019/10/21 20:40	29.2	
2019/10/21 20:50	29.2	
2019/10/21 21:00	29.2	0
2019/10/21 21:10	29.2	
2019/10/21 21:20	29.2	
2019/10/21 21:30	29.2	
2019/10/21 21:40	29.2	
2019/10/21 21:50	29.2	
2019/10/21 22:00	29.2	0
2019/10/21 22:10	29.2	
2019/10/21 22:20	29.2	
2019/10/21 22:30	29.2	
2019/10/21 22:40	29.2	
2019/10/21 22:50	29.2	
2019/10/21 23:00	29.2	0
2019/10/21 23:10	29.2	
2019/10/21 23:20	29.2	
2019/10/21 23:30	29.2	
2019/10/21 23:40	29.2	
2019/10/21 23:50	29.2	
2019/10/22 0:00	29.2	0
2019/10/22 0:10	29.2	
2019/10/22 0:20	29.2	
2019/10/22 0:30	29.2	
2019/10/22 0:40	29.2	
2019/10/22 0:50	29.2	
2019/10/22 1:00	29.2	0
2019/10/22 1:10	29.2	
2019/10/22 1:20	29.2	
2019/10/22 1:30	29.2	
2019/10/22 1:40	29.2	
2019/10/22 1:50	29.2	
2019/10/22 2:00	29.2	0
2019/10/22 2:10	29.2	
2019/10/22 2:20	29.2	
2019/10/22 2:30	29.2	
2019/10/22 2:40	29.2	
2019/10/22 2:50	29.2	

観測地点	瀬戸石ダム下流 (水位)	
年/月/日 時:分	観測項目	
	水位(m)	雨量(mm/h)
2019/10/22 3:00	29.2	0
2019/10/22 3:10	29.2	
2019/10/22 3:20	29.2	
2019/10/22 3:30	29.2	
2019/10/22 3:40	29.2	
2019/10/22 3:50	29.2	
2019/10/22 4:00	29.2	0
2019/10/22 4:10	29.2	
2019/10/22 4:20	29.2	
2019/10/22 4:30	29.2	
2019/10/22 4:40	29.2	
2019/10/22 4:50	29.2	
2019/10/22 5:00	29.2	0
2019/10/22 5:10	29.2	
2019/10/22 5:20	29.2	
2019/10/22 5:30	29.2	
2019/10/22 5:40	29.2	
2019/10/22 5:50	29.2	
2019/10/22 6:00	29.2	0
2019/10/22 6:10	29.2	
2019/10/22 6:20	29.2	
2019/10/22 6:30	29.2	
2019/10/22 6:40	29.2	
2019/10/22 6:50	29.2	
2019/10/22 7:00	29.2	0
2019/10/22 7:10	29.2	
2019/10/22 7:20	29.2	
2019/10/22 7:30	29.2	
2019/10/22 7:40	29.2	
2019/10/22 7:50	29.2	
2019/10/22 8:00	29.2	0
2019/10/22 8:10	29.2	
2019/10/22 8:20	29.2	
2019/10/22 8:30	29.2	
2019/10/22 8:40	29.2	
2019/10/22 8:50	29.2	
2019/10/22 9:00	29.2	0
2019/10/22 9:10	29.2	
2019/10/22 9:20	29.2	
2019/10/22 9:30	29.2	
2019/10/22 9:40	29.2	
2019/10/22 9:50	29.2	
2019/10/22 10:00	29.2	0
2019/10/22 10:10	29.2	
2019/10/22 10:20	29.2	
2019/10/22 10:30	29.2	
2019/10/22 10:40	29.2	
2019/10/22 10:50	29.2	
2019/10/22 11:00	29.2	0
2019/10/22 11:10	29.2	
2019/10/22 11:20	29.2	
2019/10/22 11:30	29.2	
2019/10/22 11:40	29.2	
2019/10/22 11:50	29.2	
2019/10/22 12:00	29.2	0
2019/10/22 12:10	29.2	
2019/10/22 12:20	29.2	
2019/10/22 12:30	29.2	
2019/10/22 12:40	29.2	
2019/10/22 12:50	29.2	
2019/10/22 13:00	29.2	0
2019/10/22 13:10	29.2	
2019/10/22 13:20	29.2	
2019/10/22 13:30	29.2	
2019/10/22 13:40	29.2	
2019/10/22 13:50	29.2	
2019/10/22 14:00	29.2	0
2019/10/22 14:10	29.2	
2019/10/22 14:20	29.2	

観測地点	瀬戸石ダム下流 (水位)	
年/月/日 時:分	観測項目	
	水位(m)	雨量(mm/h)
2019/10/22 14:30	29.2	
2019/10/22 14:40	29.2	
2019/10/22 14:50	29.2	
2019/10/22 15:00	29.2	0
2019/10/22 15:10	29.2	
2019/10/22 15:20	29.2	
2019/10/22 15:30	29.2	
2019/10/22 15:40	29.2	
2019/10/22 15:50	29.2	
2019/10/22 16:00	29.2	0
2019/10/22 16:10	29.2	
2019/10/22 16:20	29.2	
2019/10/22 16:30	29.2	
2019/10/22 16:40	29.2	
2019/10/22 16:50	29.2	
2019/10/22 17:00	29.2	0
2019/10/22 17:10	29.2	
2019/10/22 17:20	29.2	
2019/10/22 17:30	29.2	
2019/10/22 17:40	29.2	
2019/10/22 17:50	29.2	
2019/10/22 18:00	29.2	0
2019/10/22 18:10	29.2	
2019/10/22 18:20	29.2	
2019/10/22 18:30	29.2	
2019/10/22 18:40	29.2	
2019/10/22 18:50	29.2	
2019/10/22 19:00	29.2	0
2019/10/22 19:10	29.2	
2019/10/22 19:20	29.2	
2019/10/22 19:30	29.2	
2019/10/22 19:40	29.2	
2019/10/22 19:50	29.2	
2019/10/22 20:00	29.2	0
2019/10/22 20:10	29.2	
2019/10/22 20:20	29.2	
2019/10/22 20:30	29.2	
2019/10/22 20:40	29.2	
2019/10/22 20:50	29.2	
2019/10/22 21:00	29.2	0
2019/10/22 21:10	29.2	
2019/10/22 21:20	29.2	
2019/10/22 21:30	29.2	
2019/10/22 21:40	29.2	
2019/10/22 21:50	29.2	
2019/10/22 22:00	29.2	0
2019/10/22 22:10	29.2	
2019/10/22 22:20	29.2	
2019/10/22 22:30	29.2	
2019/10/22 22:40	29.2	
2019/10/22 22:50	29.2	
2019/10/22 23:00	29.2	0
2019/10/22 23:10	29.2	
2019/10/22 23:20	29.2	
2019/10/22 23:30	29.2	
2019/10/22 23:40	29.2	
2019/10/22 23:50	29.2	
2019/10/23 0:00	29.2	0
2019/10/23 0:10	29.2	
2019/10/23 0:20	29.2	
2019/10/23 0:30	29.2	
2019/10/23 0:40	29.2	
2019/10/23 0:50	29.2	
2019/10/23 1:00	29.2	0
2019/10/23 1:10	29.2	
2019/10/23 1:20	29.2	
2019/10/23 1:30	29.2	
2019/10/23 1:40	29.2	
2019/10/23 1:50	29.2	

観測地点 瀬戸石ダム下流 (水位)		
年/月/日 時:分	観測項目	
	水位(m)	雨量(mm/h)
2019/10/23 2:00	29.2	0
2019/10/23 2:10	29.2	
2019/10/23 2:20	29.2	
2019/10/23 2:30	29.2	
2019/10/23 2:40	29.2	
2019/10/23 2:50	29.2	
2019/10/23 3:00	29.2	0
2019/10/23 3:10	29.2	
2019/10/23 3:20	29.2	
2019/10/23 3:30	29.2	
2019/10/23 3:40	29.2	
2019/10/23 3:50	29.2	
2019/10/23 4:00	29.2	0
2019/10/23 4:10	29.2	
2019/10/23 4:20	29.2	
2019/10/23 4:30	29.2	
2019/10/23 4:40	29.2	
2019/10/23 4:50	29.2	
2019/10/23 5:00	29.2	0
2019/10/23 5:10	29.2	
2019/10/23 5:20	29.2	
2019/10/23 5:30	29.2	
2019/10/23 5:40	29.2	
2019/10/23 5:50	29.2	
2019/10/23 6:00	29.2	0
2019/10/23 6:10	29.2	
2019/10/23 6:20	29.2	
2019/10/23 6:30	29.2	
2019/10/23 6:40	29.2	
2019/10/23 6:50	29.2	
2019/10/23 7:00	29.2	0
2019/10/23 7:10	29.2	
2019/10/23 7:20	29.2	
2019/10/23 7:30	29.2	
2019/10/23 7:40	29.2	
2019/10/23 7:50	29.2	
2019/10/23 8:00	29.2	0
2019/10/23 8:10	29.2	
2019/10/23 8:20	29.2	
2019/10/23 8:30	29.2	
2019/10/23 8:40	29.2	
2019/10/23 8:50	29.2	
2019/10/23 9:00	29.2	0
2019/10/23 9:10	29.2	
2019/10/23 9:20	29.2	
2019/10/23 9:30	29.2	
2019/10/23 9:40	29.2	
2019/10/23 9:50	29.2	
2019/10/23 10:00	29.2	0
2019/10/23 10:10	29.2	
2019/10/23 10:20	29.2	
2019/10/23 10:30	29.2	
2019/10/23 10:40	29.2	
2019/10/23 10:50	29.2	
2019/10/23 11:00	29.2	0
2019/10/23 11:10	29.2	
2019/10/23 11:20	29.2	
2019/10/23 11:30	29.2	
2019/10/23 11:40	29.2	
2019/10/23 11:50	29.2	
2019/10/23 12:00	29.2	0
2019/10/23 12:10	29.2	
2019/10/23 12:20	29.2	
2019/10/23 12:30	29.2	
2019/10/23 12:40	29.2	
2019/10/23 12:50	29.2	
2019/10/23 13:00	29.2	0
2019/10/23 13:10	29.2	
2019/10/23 13:20	29.2	



観測地点		瀬戸石ダム下流 (水位)	
年/月/日 時:分	観測項目		雨量(mm/h)
	水位(m)		
2019/10/23 13:30			
2019/10/23 13:40			
2019/10/23 13:50			
2019/10/23 14:00			0
2019/10/23 14:10			
2019/10/23 14:20	29.2		
2019/10/23 14:30	29.2		
2019/10/23 14:40	29.2		
2019/10/23 14:50	29.2		
2019/10/23 15:00	29.2		0
2019/10/23 15:10	29.2		
2019/10/23 15:20	29.2		
2019/10/23 15:30	29.2		
2019/10/23 15:40	29.2		
2019/10/23 15:50	29.2		
2019/10/23 16:00	29.2		0
2019/10/23 16:10	29.2		
2019/10/23 16:20	29.2		
2019/10/23 16:30	29.2		
2019/10/23 16:40	29.2		
2019/10/23 16:50	29.2		
2019/10/23 17:00	29.2		0
2019/10/23 17:10	29.2		
2019/10/23 17:20	29.2		
2019/10/23 17:30	29.2		
2019/10/23 17:40	29.2		
2019/10/23 17:50	29.2		
2019/10/23 18:00	29.2		1
2019/10/23 18:10	29.2		
2019/10/23 18:20	29.2		
2019/10/23 18:30	29.2		
2019/10/23 18:40	29.2		
2019/10/23 18:50	29.2		
2019/10/23 19:00	29.2		1
2019/10/23 19:10	29.2		
2019/10/23 19:20	29.2		
2019/10/23 19:30	29.2		
2019/10/23 19:40	29.2		
2019/10/23 19:50	29.2		
2019/10/23 20:00	29.2		1
2019/10/23 20:10	29.2		
2019/10/23 20:20	29.2		
2019/10/23 20:30	29.2		
2019/10/23 20:40	29.2		
2019/10/23 20:50	29.2		
2019/10/23 21:00	29.2		1
2019/10/23 21:10	29.2		
2019/10/23 21:20	29.2		
2019/10/23 21:30	29.2		
2019/10/23 21:40	29.2		
2019/10/23 21:50	29.2		
2019/10/23 22:00	29.2		1
2019/10/23 22:10	29.2		
2019/10/23 22:20	29.2		
2019/10/23 22:30	29.2		
2019/10/23 22:40	29.2		
2019/10/23 22:50	29.2		
2019/10/23 23:00	29.2		2
2019/10/23 23:10	29.2		
2019/10/23 23:20	29.2		
2019/10/23 23:30	29.2		
2019/10/23 23:40	29.2		
2019/10/23 23:50	29.2		
2019/10/24 0:00	29.2		7
2019/10/24 0:10	29.2		
2019/10/24 0:20	29.2		
2019/10/24 0:30	29.2		
2019/10/24 0:40	29.2		
2019/10/24 0:50	29.2		

観測地点 瀬戸石ダム下流 (水位)		
年/月/日 時:分	観測項目	
	水位(m)	雨量(mm/h)
2019/10/24 1:00	29.2	0
2019/10/24 1:10	29.2	
2019/10/24 1:20	29.3	
2019/10/24 1:30	29.2	
2019/10/24 1:40	29.2	
2019/10/24 1:50	29.2	
2019/10/24 2:00	29.2	0
2019/10/24 2:10	29.2	
2019/10/24 2:20	29.2	
2019/10/24 2:30	29.2	
2019/10/24 2:40	29.2	
2019/10/24 2:50	29.2	
2019/10/24 3:00	29.2	0
2019/10/24 3:10	29.2	
2019/10/24 3:20	29.3	
2019/10/24 3:30	29.2	
2019/10/24 3:40	29.2	
2019/10/24 3:50	29.2	
2019/10/24 4:00	29.2	0
2019/10/24 4:10	29.2	
2019/10/24 4:20	29.2	
2019/10/24 4:30	29.2	
2019/10/24 4:40	29.2	
2019/10/24 4:50	29.2	
2019/10/24 5:00	29.2	0
2019/10/24 5:10	29.2	
2019/10/24 5:20	29.2	
2019/10/24 5:30	29.2	
2019/10/24 5:40	29.3	
2019/10/24 5:50	29.2	
2019/10/24 6:00	29.2	0
2019/10/24 6:10	29.2	
2019/10/24 6:20	29.2	
2019/10/24 6:30	29.2	
2019/10/24 6:40	29.3	
2019/10/24 6:50	29.3	
2019/10/24 7:00	29.2	1
2019/10/24 7:10	29.2	
2019/10/24 7:20	29.3	
2019/10/24 7:30	29.2	
2019/10/24 7:40	29.2	
2019/10/24 7:50	29.3	
2019/10/24 8:00	29.3	0
2019/10/24 8:10	29.3	
2019/10/24 8:20	29.3	
2019/10/24 8:30	29.3	
2019/10/24 8:40	29.3	
2019/10/24 8:50	29.3	
2019/10/24 9:00	29.3	0
2019/10/24 9:10	29.3	
2019/10/24 9:20	29.3	
2019/10/24 9:30	29.3	
2019/10/24 9:40	29.3	
2019/10/24 9:50	29.3	
2019/10/24 10:00	29.3	0
2019/10/24 10:10	29.3	
2019/10/24 10:20	29.3	
2019/10/24 10:30	29.3	
2019/10/24 10:40	29.3	
2019/10/24 10:50	29.3	
2019/10/24 11:00	29.3	0
2019/10/24 11:10	29.3	
2019/10/24 11:20	29.3	
2019/10/24 11:30	29.3	
2019/10/24 11:40	29.3	
2019/10/24 11:50	29.3	
2019/10/24 12:00	29.3	0
2019/10/24 12:10	29.3	
2019/10/24 12:20	29.3	

観測地点	瀬戸石ダム下流 (水位)	
年/月/日 時:分	観測項目	
	水位(m)	雨量(mm/h)
2019/10/24 12:30	29.3	
2019/10/24 12:40	29.3	
2019/10/24 12:50	29.3	
2019/10/24 13:00	29.3	0
2019/10/24 13:10	29.3	
2019/10/24 13:20	29.3	
2019/10/24 13:30	29.3	
2019/10/24 13:40	29.3	
2019/10/24 13:50	29.3	
2019/10/24 14:00	29.3	0
2019/10/24 14:10	29.3	
2019/10/24 14:20	29.3	
2019/10/24 14:30	29.3	
2019/10/24 14:40	29.3	
2019/10/24 14:50	29.3	
2019/10/24 15:00	29.3	0
2019/10/24 15:10	29.3	
2019/10/24 15:20	29.3	
2019/10/24 15:30	29.3	
2019/10/24 15:40	29.3	
2019/10/24 15:50	29.3	
2019/10/24 16:00	29.3	0
2019/10/24 16:10	29.3	
2019/10/24 16:20	29.3	
2019/10/24 16:30	29.3	
2019/10/24 16:40	29.3	
2019/10/24 16:50	29.3	
2019/10/24 17:00	29.3	1
2019/10/24 17:10	29.3	
2019/10/24 17:20	29.3	
2019/10/24 17:30	29.3	
2019/10/24 17:40	29.3	
2019/10/24 17:50	29.3	
2019/10/24 18:00	29.3	0
2019/10/24 18:10	29.3	
2019/10/24 18:20	29.3	
2019/10/24 18:30	29.3	
2019/10/24 18:40	29.3	
2019/10/24 18:50	29.3	
2019/10/24 19:00	29.3	0
2019/10/24 19:10	29.3	
2019/10/24 19:20	29.3	
2019/10/24 19:30	29.3	
2019/10/24 19:40	29.3	
2019/10/24 19:50	29.3	
2019/10/24 20:00	29.3	0
2019/10/24 20:10	29.3	
2019/10/24 20:20	29.3	
2019/10/24 20:30	29.3	
2019/10/24 20:40	29.3	
2019/10/24 20:50	29.3	
2019/10/24 21:00	29.3	1
2019/10/24 21:10	29.3	
2019/10/24 21:20	29.3	
2019/10/24 21:30	29.3	
2019/10/24 21:40	29.3	
2019/10/24 21:50	29.3	
2019/10/24 22:00	29.3	0
2019/10/24 22:10	29.3	
2019/10/24 22:20	29.3	
2019/10/24 22:30	29.3	
2019/10/24 22:40	29.3	
2019/10/24 22:50	29.3	
2019/10/24 23:00	29.3	0
2019/10/24 23:10	29.3	
2019/10/24 23:20	29.3	
2019/10/24 23:30	29.3	
2019/10/24 23:40	29.3	
2019/10/24 23:50	29.3	

観測地点 瀬戸石ダム下流 (水位)		
年/月/日 時:分	観測項目	
	水位(m)	雨量(mm/h)
2019/10/25 0:00	29.3	2
2019/10/25 0:10	29.3	
2019/10/25 0:20	29.3	
2019/10/25 0:30	29.3	
2019/10/25 0:40	29.3	
2019/10/25 0:50	29.3	
2019/10/25 1:00	29.3	0
2019/10/25 1:10	29.3	
2019/10/25 1:20	29.3	
2019/10/25 1:30	29.3	
2019/10/25 1:40	29.3	
2019/10/25 1:50	29.4	
2019/10/25 2:00	29.4	0
2019/10/25 2:10	29.4	
2019/10/25 2:20	29.4	
2019/10/25 2:30	29.4	
2019/10/25 2:40	29.4	
2019/10/25 2:50	29.4	
2019/10/25 3:00	29.4	0
2019/10/25 3:10	29.4	
2019/10/25 3:20	29.4	
2019/10/25 3:30	29.4	
2019/10/25 3:40	29.4	
2019/10/25 3:50	29.4	
2019/10/25 4:00	29.4	0
2019/10/25 4:10	29.4	
2019/10/25 4:20	29.4	
2019/10/25 4:30	29.4	
2019/10/25 4:40	29.4	
2019/10/25 4:50	29.4	
2019/10/25 5:00	29.4	0
2019/10/25 5:10	29.4	
2019/10/25 5:20	29.4	
2019/10/25 5:30	29.4	
2019/10/25 5:40	29.3	
2019/10/25 5:50	29.3	
2019/10/25 6:00	29.3	0
2019/10/25 6:10	29.3	
2019/10/25 6:20	29.3	
2019/10/25 6:30	29.3	
2019/10/25 6:40	29.3	
2019/10/25 6:50	29.3	
2019/10/25 7:00	29.3	0
2019/10/25 7:10	29.3	
2019/10/25 7:20	29.3	
2019/10/25 7:30	29.3	
2019/10/25 7:40	29.3	
2019/10/25 7:50	29.3	
2019/10/25 8:00	29.3	0
2019/10/25 8:10	29.3	
2019/10/25 8:20	29.3	
2019/10/25 8:30	29.3	
2019/10/25 8:40	29.3	
2019/10/25 8:50	29.3	
2019/10/25 9:00	29.3	0
2019/10/25 9:10	29.3	
2019/10/25 9:20	29.3	
2019/10/25 9:30	29.3	
2019/10/25 9:40	29.3	
2019/10/25 9:50	29.3	
2019/10/25 10:00	29.3	0
2019/10/25 10:10	29.3	
2019/10/25 10:20	29.3	
2019/10/25 10:30	29.3	
2019/10/25 10:40	29.3	
2019/10/25 10:50	29.3	
2019/10/25 11:00	29.3	0
2019/10/25 11:10	29.3	
2019/10/25 11:20	29.3	

観測地点	瀬戸石ダム下流 (水位)	
年/月/日 時:分	観測項目	
	水位(m)	雨量(mm/h)
2019/10/25 11:30	29.3	
2019/10/25 11:40	29.3	
2019/10/25 11:50	29.3	
2019/10/25 12:00	29.3	0
2019/10/25 12:10	29.3	
2019/10/25 12:20	29.3	
2019/10/25 12:30	29.3	
2019/10/25 12:40	29.3	
2019/10/25 12:50	29.3	
2019/10/25 13:00	29.3	0
2019/10/25 13:10	29.3	
2019/10/25 13:20	29.3	
2019/10/25 13:30	29.3	
2019/10/25 13:40	29.3	
2019/10/25 13:50	29.3	
2019/10/25 14:00	29.3	0
2019/10/25 14:10	29.3	
2019/10/25 14:20	29.3	
2019/10/25 14:30	29.3	
2019/10/25 14:40	29.3	
2019/10/25 14:50	29.3	
2019/10/25 15:00	29.3	0
2019/10/25 15:10	29.3	
2019/10/25 15:20	29.3	
2019/10/25 15:30	29.3	
2019/10/25 15:40	29.3	
2019/10/25 15:50	29.3	
2019/10/25 16:00	29.3	0
2019/10/25 16:10	29.3	
2019/10/25 16:20	29.3	
2019/10/25 16:30	29.3	
2019/10/25 16:40	29.3	
2019/10/25 16:50	29.3	
2019/10/25 17:00	29.3	0
2019/10/25 17:10	29.3	
2019/10/25 17:20	29.3	
2019/10/25 17:30	29.3	
2019/10/25 17:40	29.3	
2019/10/25 17:50	29.3	
2019/10/25 18:00	29.3	0
2019/10/25 18:10	29.3	
2019/10/25 18:20	29.3	
2019/10/25 18:30	29.3	
2019/10/25 18:40	29.3	
2019/10/25 18:50	29.3	
2019/10/25 19:00	29.3	0
2019/10/25 19:10	29.2	
2019/10/25 19:20	29.2	
2019/10/25 19:30	29.3	
2019/10/25 19:40	29.2	
2019/10/25 19:50	29.2	
2019/10/25 20:00	29.2	0
2019/10/25 20:10	29.2	
2019/10/25 20:20	29.2	
2019/10/25 20:30	29.2	
2019/10/25 20:40	29.2	
2019/10/25 20:50	29.2	
2019/10/25 21:00	29.2	0
2019/10/25 21:10	29.2	
2019/10/25 21:20	29.2	
2019/10/25 21:30	29.2	
2019/10/25 21:40	29.2	
2019/10/25 21:50	29.2	
2019/10/25 22:00	29.2	0
2019/10/25 22:10	29.2	
2019/10/25 22:20	29.2	
2019/10/25 22:30	29.2	
2019/10/25 22:40	29.2	
2019/10/25 22:50	29.2	

観測地点 瀬戸石ダム下流 (水位)		
年/月/日 時:分	観測項目	
	水位(m)	雨量(mm/h)
2019/10/25 23:00	29.2	0
2019/10/25 23:10	29.2	
2019/10/25 23:20	29.2	
2019/10/25 23:30	29.2	
2019/10/25 23:40	29.2	
2019/10/25 23:50	29.2	
2019/10/26 0:00	29.2	0
2019/10/26 0:10	29.2	
2019/10/26 0:20	29.2	
2019/10/26 0:30	29.2	
2019/10/26 0:40	29.2	
2019/10/26 0:50	29.2	
2019/10/26 1:00	29.2	0
2019/10/26 1:10	29.2	
2019/10/26 1:20	29.2	
2019/10/26 1:30	29.2	
2019/10/26 1:40	29.2	
2019/10/26 1:50	29.2	
2019/10/26 2:00	29.2	0
2019/10/26 2:10	29.2	
2019/10/26 2:20	29.2	
2019/10/26 2:30	29.2	
2019/10/26 2:40	29.2	
2019/10/26 2:50	29.2	
2019/10/26 3:00	29.2	0
2019/10/26 3:10	29.2	
2019/10/26 3:20	29.2	
2019/10/26 3:30	29.2	
2019/10/26 3:40	29.3	
2019/10/26 3:50	29.2	
2019/10/26 4:00	29.2	0
2019/10/26 4:10	29.2	
2019/10/26 4:20	29.2	
2019/10/26 4:30	29.2	
2019/10/26 4:40	29.2	
2019/10/26 4:50	29.2	
2019/10/26 5:00	29.2	0
2019/10/26 5:10	29.2	
2019/10/26 5:20	29.2	
2019/10/26 5:30	29.2	
2019/10/26 5:40	29.2	
2019/10/26 5:50	29.2	
2019/10/26 6:00	29.2	0
2019/10/26 6:10	29.2	
2019/10/26 6:20	29.2	
2019/10/26 6:30	29.2	
2019/10/26 6:40	29.2	
2019/10/26 6:50	29.2	
2019/10/26 7:00	29.2	0
2019/10/26 7:10	29.2	
2019/10/26 7:20	29.2	
2019/10/26 7:30	29.2	
2019/10/26 7:40	29.2	
2019/10/26 7:50	29.2	
2019/10/26 8:00	29.2	0
2019/10/26 8:10	29.2	
2019/10/26 8:20	29.2	
2019/10/26 8:30	29.2	
2019/10/26 8:40	29.2	
2019/10/26 8:50	29.2	
2019/10/26 9:00	29.2	0
2019/10/26 9:10	29.2	
2019/10/26 9:20	29.2	
2019/10/26 9:30	29.2	
2019/10/26 9:40	29.2	
2019/10/26 9:50	29.2	
2019/10/26 10:00	29.2	0
2019/10/26 10:10	29.2	
2019/10/26 10:20	29.2	

観測地点	瀬戸石ダム下流 (水位)	
年/月/日 時:分	観測項目	
	水位(m)	雨量(mm/h)
2019/10/26 10:30	29.2	
2019/10/26 10:40	29.2	
2019/10/26 10:50	29.2	
2019/10/26 11:00	29.2	0
2019/10/26 11:10	29.2	
2019/10/26 11:20	29.2	
2019/10/26 11:30	29.2	
2019/10/26 11:40	29.2	
2019/10/26 11:50	29.2	
2019/10/26 12:00	29.2	0
2019/10/26 12:10	29.2	
2019/10/26 12:20	29.2	
2019/10/26 12:30	29.2	
2019/10/26 12:40	29.2	
2019/10/26 12:50	29.2	
2019/10/26 13:00	29.2	0
2019/10/26 13:10	29.2	
2019/10/26 13:20	29.2	
2019/10/26 13:30	29.2	
2019/10/26 13:40	29.2	
2019/10/26 13:50	29.2	
2019/10/26 14:00	29.2	0
2019/10/26 14:10	29.2	
2019/10/26 14:20	29.2	
2019/10/26 14:30	29.2	
2019/10/26 14:40	29.2	
2019/10/26 14:50	29.2	
2019/10/26 15:00	29.2	0
2019/10/26 15:10	29.2	
2019/10/26 15:20	29.2	
2019/10/26 15:30	29.2	
2019/10/26 15:40	29.2	
2019/10/26 15:50	29.2	
2019/10/26 16:00	29.2	0
2019/10/26 16:10	29.2	
2019/10/26 16:20	29.2	
2019/10/26 16:30	29.2	
2019/10/26 16:40	29.2	
2019/10/26 16:50	29.2	
2019/10/26 17:00	29.2	0
2019/10/26 17:10	29.2	
2019/10/26 17:20	29.2	
2019/10/26 17:30	29.2	
2019/10/26 17:40	29.2	
2019/10/26 17:50	29.2	
2019/10/26 18:00	29.2	0
2019/10/26 18:10	29.2	
2019/10/26 18:20	29.2	
2019/10/26 18:30	29.2	
2019/10/26 18:40	29.2	
2019/10/26 18:50	29.2	
2019/10/26 19:00	29.2	0
2019/10/26 19:10	29.2	
2019/10/26 19:20	29.2	
2019/10/26 19:30	29.2	
2019/10/26 19:40	29.2	
2019/10/26 19:50	29.2	
2019/10/26 20:00	29.2	0
2019/10/26 20:10	29.2	
2019/10/26 20:20	29.2	
2019/10/26 20:30	29.2	
2019/10/26 20:40	29.2	
2019/10/26 20:50	29.2	
2019/10/26 21:00	29.2	0
2019/10/26 21:10	29.2	
2019/10/26 21:20	29.2	
2019/10/26 21:30	29.2	
2019/10/26 21:40	29.2	
2019/10/26 21:50	29.2	

観測地点	瀬戸石ダム下流 (水位)	
年/月/日 時:分	観測項目	
	水位(m)	雨量(mm/h)
2019/10/26 22:00	29.2	0
2019/10/26 22:10	29.2	
2019/10/26 22:20	29.2	
2019/10/26 22:30	29.2	
2019/10/26 22:40	29.2	
2019/10/26 22:50	29.2	
2019/10/26 23:00	29.2	0
2019/10/26 23:10	29.2	
2019/10/26 23:20	29.2	
2019/10/26 23:30	29.2	
2019/10/26 23:40	29.2	
2019/10/26 23:50	29.2	
2019/10/27 0:00	29.2	0
2019/10/27 0:10	29.2	
2019/10/27 0:20	29.2	
2019/10/27 0:30	29.2	
2019/10/27 0:40	29.2	
2019/10/27 0:50	29.2	
2019/10/27 1:00	29.2	0
2019/10/27 1:10	29.2	
2019/10/27 1:20	29.2	
2019/10/27 1:30	29.2	
2019/10/27 1:40	29.2	
2019/10/27 1:50	29.2	
2019/10/27 2:00	29.2	0
2019/10/27 2:10	29.2	
2019/10/27 2:20	29.2	
2019/10/27 2:30	29.2	
2019/10/27 2:40	29.2	
2019/10/27 2:50	29.2	
2019/10/27 3:00	29.2	0
2019/10/27 3:10	29.2	
2019/10/27 3:20	29.2	
2019/10/27 3:30	29.2	
2019/10/27 3:40	29.2	
2019/10/27 3:50	29.2	
2019/10/27 4:00	29.2	0
2019/10/27 4:10	29.2	
2019/10/27 4:20	29.2	
2019/10/27 4:30	29.2	
2019/10/27 4:40	29.2	
2019/10/27 4:50	29.2	
2019/10/27 5:00	29.2	0
2019/10/27 5:10	29.2	
2019/10/27 5:20	29.2	
2019/10/27 5:30	29.2	
2019/10/27 5:40	29.2	
2019/10/27 5:50	29.2	
2019/10/27 6:00	29.2	0
2019/10/27 6:10	29.2	
2019/10/27 6:20	29.2	
2019/10/27 6:30	29.2	
2019/10/27 6:40	29.2	
2019/10/27 6:50	29.2	
2019/10/27 7:00	29.2	0
2019/10/27 7:10	29.2	
2019/10/27 7:20	29.2	
2019/10/27 7:30	29.2	
2019/10/27 7:40	29.2	
2019/10/27 7:50	29.2	
2019/10/27 8:00	29.2	0
2019/10/27 8:10	29.2	
2019/10/27 8:20	29.2	
2019/10/27 8:30	29.2	
2019/10/27 8:40	29.2	
2019/10/27 8:50	29.2	
2019/10/27 9:00	29.2	0
2019/10/27 9:10	29.2	
2019/10/27 9:20	29.2	



観測地点 瀬戸石ダム下流 (水位)		
年/月/日 時:分	観測項目	
	水位(m)	雨量(mm/h)
2019/10/27 9:30	29.2	
2019/10/27 9:40	29.2	
2019/10/27 9:50	29.2	
2019/10/27 10:00	29.2	0
2019/10/27 10:10	29.2	
2019/10/27 10:20	29.2	
2019/10/27 10:30	29.2	
2019/10/27 10:40	29.2	
2019/10/27 10:50	29.2	
2019/10/27 11:00	29.2	0
2019/10/27 11:10	29.2	
2019/10/27 11:20	29.2	
2019/10/27 11:30	29.2	
2019/10/27 11:40	29.2	
2019/10/27 11:50	29.2	
2019/10/27 12:00	29.2	0
2019/10/27 12:10	29.2	
2019/10/27 12:20	29.2	
2019/10/27 12:30	29.2	
2019/10/27 12:40	29.2	
2019/10/27 12:50	29.2	
2019/10/27 13:00	29.2	0
2019/10/27 13:10	29.2	
2019/10/27 13:20	29.2	
2019/10/27 13:30	29.2	
2019/10/27 13:40	29.2	
2019/10/27 13:50	29.2	
2019/10/27 14:00	29.2	0
2019/10/27 14:10	29.2	
2019/10/27 14:20	29.2	
2019/10/27 14:30	29.2	
2019/10/27 14:40	29.2	
2019/10/27 14:50	29.2	
2019/10/27 15:00	29.2	0
2019/10/27 15:10	29.2	
2019/10/27 15:20	29.2	
2019/10/27 15:30	29.2	
2019/10/27 15:40	29.2	
2019/10/27 15:50	29.2	
2019/10/27 16:00	29.2	0
2019/10/27 16:10	29.2	
2019/10/27 16:20	29.2	
2019/10/27 16:30	29.2	
2019/10/27 16:40	29.2	
2019/10/27 16:50	29.2	
2019/10/27 17:00	29.2	0
2019/10/27 17:10	29.2	
2019/10/27 17:20	29.2	
2019/10/27 17:30	29.2	
2019/10/27 17:40	29.2	
2019/10/27 17:50	29.2	
2019/10/27 18:00	29.2	0
2019/10/27 18:10	29.2	
2019/10/27 18:20	29.2	
2019/10/27 18:30	29.2	
2019/10/27 18:40	29.2	
2019/10/27 18:50	29.2	
2019/10/27 19:00	29.2	0
2019/10/27 19:10	29.2	
2019/10/27 19:20	29.2	
2019/10/27 19:30	29.2	
2019/10/27 19:40	29.2	
2019/10/27 19:50	29.2	
2019/10/27 20:00	29.2	0
2019/10/27 20:10	29.2	
2019/10/27 20:20	29.2	
2019/10/27 20:30	29.2	
2019/10/27 20:40	29.2	
2019/10/27 20:50	29.2	

観測地点 瀬戸石ダム下流 (水位)		
年/月/日 時:分	観測項目	
	水位(m)	雨量(mm/h)
2019/10/27 21:00	29.2	0
2019/10/27 21:10	29.2	
2019/10/27 21:20	29.2	
2019/10/27 21:30	29.2	
2019/10/27 21:40	29.2	
2019/10/27 21:50	29.2	
2019/10/27 22:00	29.2	0
2019/10/27 22:10	29.2	
2019/10/27 22:20	29.2	
2019/10/27 22:30	29.2	
2019/10/27 22:40	29.2	
2019/10/27 22:50	29.2	
2019/10/27 23:00	29.2	0
2019/10/27 23:10	29.2	
2019/10/27 23:20	29.2	
2019/10/27 23:30	29.2	
2019/10/27 23:40	29.2	
2019/10/27 23:50	29.2	
2019/10/28 0:00	29.2	0
2019/10/28 0:10	29.2	
2019/10/28 0:20	29.2	
2019/10/28 0:30	29.2	
2019/10/28 0:40	29.2	
2019/10/28 0:50	29.2	
2019/10/28 1:00	29.2	0
2019/10/28 1:10	29.2	
2019/10/28 1:20	29.2	
2019/10/28 1:30	29.2	
2019/10/28 1:40	29.2	
2019/10/28 1:50	29.2	
2019/10/28 2:00	29.2	0
2019/10/28 2:10	29.2	
2019/10/28 2:20	29.2	
2019/10/28 2:30	29.2	
2019/10/28 2:40	29.2	
2019/10/28 2:50	29.2	
2019/10/28 3:00	29.2	0
2019/10/28 3:10	29.2	
2019/10/28 3:20	29.2	
2019/10/28 3:30	29.2	
2019/10/28 3:40	29.2	
2019/10/28 3:50	29.2	
2019/10/28 4:00	29.2	0
2019/10/28 4:10	29.2	
2019/10/28 4:20	29.2	
2019/10/28 4:30	29.2	
2019/10/28 4:40	29.2	
2019/10/28 4:50	29.2	
2019/10/28 5:00	29.2	0
2019/10/28 5:10	29.2	
2019/10/28 5:20	29.2	
2019/10/28 5:30	29.2	
2019/10/28 5:40	29.2	
2019/10/28 5:50	29.2	
2019/10/28 6:00	29.2	0
2019/10/28 6:10	29.2	
2019/10/28 6:20	29.2	
2019/10/28 6:30	29.2	
2019/10/28 6:40	29.2	
2019/10/28 6:50	29.2	
2019/10/28 7:00	29.2	0
2019/10/28 7:10	29.2	
2019/10/28 7:20	29.2	
2019/10/28 7:30	29.2	
2019/10/28 7:40	29.2	
2019/10/28 7:50	29.2	
2019/10/28 8:00	29.2	0
2019/10/28 8:10	29.2	
2019/10/28 8:20	29.2	

観測地点	瀬戸石ダム下流 (水位)	
年/月/日 時:分	観測項目	
	水位(m)	雨量(mm/h)
2019/10/28 8:30	29.2	
2019/10/28 8:40	29.2	
2019/10/28 8:50	29.2	
2019/10/28 9:00	29.2	0
2019/10/28 9:10	29.2	
2019/10/28 9:20	29.2	
2019/10/28 9:30	29.2	
2019/10/28 9:40	29.2	
2019/10/28 9:50	29.2	
2019/10/28 10:00	29.2	0
2019/10/28 10:10	29.2	
2019/10/28 10:20	29.2	
2019/10/28 10:30	29.2	
2019/10/28 10:40	29.2	
2019/10/28 10:50	29.2	
2019/10/28 11:00	29.2	0
2019/10/28 11:10	29.2	
2019/10/28 11:20	29.2	
2019/10/28 11:30	29.2	
2019/10/28 11:40	29.2	
2019/10/28 11:50	29.2	
2019/10/28 12:00	29.2	0
2019/10/28 12:10	29.2	
2019/10/28 12:20	29.2	
2019/10/28 12:30	29.2	
2019/10/28 12:40	29.2	
2019/10/28 12:50	29.2	
2019/10/28 13:00	29.2	0
2019/10/28 13:10	29.2	
2019/10/28 13:20	29.2	
2019/10/28 13:30	29.2	
2019/10/28 13:40	29.2	
2019/10/28 13:50	29.2	
2019/10/28 14:00	29.2	0
2019/10/28 14:10	29.2	
2019/10/28 14:20	29.2	
2019/10/28 14:30	29.2	
2019/10/28 14:40	29.2	
2019/10/28 14:50	29.2	
2019/10/28 15:00	29.2	0
2019/10/28 15:10	29.2	
2019/10/28 15:20	29.2	
2019/10/28 15:30	29.2	
2019/10/28 15:40	29.2	
2019/10/28 15:50	29.2	
2019/10/28 16:00	29.2	0
2019/10/28 16:10	29.2	
2019/10/28 16:20	29.2	
2019/10/28 16:30	29.2	
2019/10/28 16:40	29.2	
2019/10/28 16:50	29.2	
2019/10/28 17:00	29.2	0
2019/10/28 17:10	29.2	
2019/10/28 17:20	29.2	
2019/10/28 17:30	29.2	
2019/10/28 17:40	29.2	
2019/10/28 17:50	29.2	
2019/10/28 18:00	29.2	0
2019/10/28 18:10	29.2	
2019/10/28 18:20	29.2	
2019/10/28 18:30	29.2	
2019/10/28 18:40	29.2	
2019/10/28 18:50	29.2	
2019/10/28 19:00	29.2	0
2019/10/28 19:10	29.2	
2019/10/28 19:20	29.2	
2019/10/28 19:30	29.2	
2019/10/28 19:40	29.2	
2019/10/28 19:50	29.2	

観測地点 瀬戸石ダム下流 (水位)		
年/月/日 時:分	観測項目	
	水位(m)	雨量(mm/h)
2019/10/28 20:00	29.2	0
2019/10/28 20:10	29.2	
2019/10/28 20:20	29.2	
2019/10/28 20:30	29.2	
2019/10/28 20:40	29.2	
2019/10/28 20:50	29.2	
2019/10/28 21:00	29.2	0
2019/10/28 21:10	29.2	
2019/10/28 21:20	29.2	
2019/10/28 21:30	29.2	
2019/10/28 21:40	29.2	
2019/10/28 21:50	29.2	
2019/10/28 22:00	29.2	1
2019/10/28 22:10	29.2	
2019/10/28 22:20	29.2	
2019/10/28 22:30	29.2	
2019/10/28 22:40	29.2	
2019/10/28 22:50	29.2	
2019/10/28 23:00	29.2	0
2019/10/28 23:10	29.2	
2019/10/28 23:20	29.2	
2019/10/28 23:30	29.2	
2019/10/28 23:40	29.2	
2019/10/28 23:50	29.2	
2019/10/29 0:00	29.2	1
2019/10/29 0:10	29.2	
2019/10/29 0:20	29.2	
2019/10/29 0:30	29.1	
2019/10/29 0:40	29.1	
2019/10/29 0:50	29.1	
2019/10/29 1:00	29.1	2
2019/10/29 1:10	29.1	
2019/10/29 1:20	29.1	
2019/10/29 1:30	29.1	
2019/10/29 1:40	29.1	
2019/10/29 1:50	29.1	
2019/10/29 2:00	29.1	2
2019/10/29 2:10	29.1	
2019/10/29 2:20	29.1	
2019/10/29 2:30	29.1	
2019/10/29 2:40	29.1	
2019/10/29 2:50	29.1	
2019/10/29 3:00	29.1	3
2019/10/29 3:10	29.1	
2019/10/29 3:20	29.1	
2019/10/29 3:30	29.1	
2019/10/29 3:40	29.1	
2019/10/29 3:50	29.1	
2019/10/29 4:00	29.1	3
2019/10/29 4:10	29.1	
2019/10/29 4:20	29.1	
2019/10/29 4:30	29.1	
2019/10/29 4:40	29.1	
2019/10/29 4:50	29.1	
2019/10/29 5:00	29.1	4
2019/10/29 5:10	29.1	
2019/10/29 5:20	29.1	
2019/10/29 5:30	29.1	
2019/10/29 5:40	29.1	
2019/10/29 5:50	29.1	
2019/10/29 6:00	29.1	2
2019/10/29 6:10	29.1	
2019/10/29 6:20	29.1	
2019/10/29 6:30	29.1	
2019/10/29 6:40	29.1	
2019/10/29 6:50	29.1	
2019/10/29 7:00	29.1	1
2019/10/29 7:10	29.1	
2019/10/29 7:20	29.1	

観測地点 瀬戸石ダム下流 (水位)		
年/月/日 時:分	観測項目	
	水位(m)	雨量(mm/h)
2019/10/29 7:30	29.1	
2019/10/29 7:40	29.1	
2019/10/29 7:50	29.1	
2019/10/29 8:00	29.1	0
2019/10/29 8:10	29.1	
2019/10/29 8:20	29.1	
2019/10/29 8:30	29.1	
2019/10/29 8:40	29.1	
2019/10/29 8:50	29.1	
2019/10/29 9:00	29.1	0
2019/10/29 9:10	29.1	
2019/10/29 9:20	29.1	
2019/10/29 9:30	29.1	
2019/10/29 9:40	29.1	
2019/10/29 9:50	29.2	
2019/10/29 10:00	29.2	0
2019/10/29 10:10	29.2	
2019/10/29 10:20	29.3	
2019/10/29 10:30	29.3	
2019/10/29 10:40	29.3	
2019/10/29 10:50	29.3	
2019/10/29 11:00	29.3	0
2019/10/29 11:10	29.3	
2019/10/29 11:20	29.3	
2019/10/29 11:30	29.3	
2019/10/29 11:40	29.3	
2019/10/29 11:50	29.3	
2019/10/29 12:00	29.3	0
2019/10/29 12:10	29.3	
2019/10/29 12:20	29.3	
2019/10/29 12:30	29.3	
2019/10/29 12:40	29.3	
2019/10/29 12:50	29.3	
2019/10/29 13:00	29.3	0
2019/10/29 13:10	29.3	
2019/10/29 13:20	29.3	
2019/10/29 13:30	29.3	
2019/10/29 13:40	29.3	
2019/10/29 13:50	29.3	
2019/10/29 14:00	29.3	0
2019/10/29 14:10	29.3	
2019/10/29 14:20	29.3	
2019/10/29 14:30	29.3	
2019/10/29 14:40	29.3	
2019/10/29 14:50	29.3	
2019/10/29 15:00	29.3	0
2019/10/29 15:10	29.4	
2019/10/29 15:20	29.3	
2019/10/29 15:30	29.4	
2019/10/29 15:40	29.3	
2019/10/29 15:50	29.3	
2019/10/29 16:00	29.3	0
2019/10/29 16:10	29.3	
2019/10/29 16:20	29.3	
2019/10/29 16:30	29.3	
2019/10/29 16:40	29.3	
2019/10/29 16:50	29.3	
2019/10/29 17:00	29.3	0
2019/10/29 17:10	29.3	
2019/10/29 17:20	29.3	
2019/10/29 17:30	29.3	
2019/10/29 17:40	29.3	
2019/10/29 17:50	29.3	
2019/10/29 18:00	29.3	0
2019/10/29 18:10	29.3	
2019/10/29 18:20	29.3	
2019/10/29 18:30	29.3	
2019/10/29 18:40	29.3	
2019/10/29 18:50	29.3	

観測地点 瀬戸石ダム下流 (水位)		
年/月/日 時:分	観測項目	
	水位(m)	雨量(mm/h)
2019/10/29 19:00	29.3	0
2019/10/29 19:10	29.3	
2019/10/29 19:20	29.3	
2019/10/29 19:30	29.3	
2019/10/29 19:40	29.3	
2019/10/29 19:50	29.3	
2019/10/29 20:00	29.3	0
2019/10/29 20:10	29.3	
2019/10/29 20:20	29.3	
2019/10/29 20:30	29.3	
2019/10/29 20:40	29.3	
2019/10/29 20:50	29.3	
2019/10/29 21:00	29.3	0
2019/10/29 21:10	29.3	
2019/10/29 21:20	29.3	
2019/10/29 21:30	29.3	
2019/10/29 21:40	29.3	
2019/10/29 21:50	29.3	
2019/10/29 22:00	29.3	0
2019/10/29 22:10	29.3	
2019/10/29 22:20	29.3	
2019/10/29 22:30	29.3	
2019/10/29 22:40	29.3	
2019/10/29 22:50	29.3	
2019/10/29 23:00	29.3	0
2019/10/29 23:10	29.3	
2019/10/29 23:20	29.3	
2019/10/29 23:30	29.3	
2019/10/29 23:40	29.3	
2019/10/29 23:50	29.3	
2019/10/30 0:00	29.3	0
2019/10/30 0:10	29.3	
2019/10/30 0:20	29.3	
2019/10/30 0:30	29.3	
2019/10/30 0:40	29.3	
2019/10/30 0:50	29.3	
2019/10/30 1:00	29.3	0
2019/10/30 1:10	29.3	
2019/10/30 1:20	29.3	
2019/10/30 1:30	29.3	
2019/10/30 1:40	29.3	
2019/10/30 1:50	29.3	
2019/10/30 2:00	29.3	0
2019/10/30 2:10	29.3	
2019/10/30 2:20	29.3	
2019/10/30 2:30	29.3	
2019/10/30 2:40	29.3	
2019/10/30 2:50	29.3	
2019/10/30 3:00	29.3	0
2019/10/30 3:10	29.3	
2019/10/30 3:20	29.3	
2019/10/30 3:30	29.3	
2019/10/30 3:40	29.3	
2019/10/30 3:50	29.3	
2019/10/30 4:00	29.3	0
2019/10/30 4:10	29.3	
2019/10/30 4:20	29.3	
2019/10/30 4:30	29.3	
2019/10/30 4:40	29.3	
2019/10/30 4:50	29.3	
2019/10/30 5:00	29.3	0
2019/10/30 5:10	29.3	
2019/10/30 5:20	29.3	
2019/10/30 5:30	29.3	
2019/10/30 5:40	29.3	
2019/10/30 5:50	29.3	
2019/10/30 6:00	29.3	0
2019/10/30 6:10	29.3	
2019/10/30 6:20	29.3	

観測地点 瀬戸石ダム下流 (水位)		
年/月/日 時:分	観測項目	
	水位(m)	雨量(mm/h)
2019/10/30 6:30	29.3	
2019/10/30 6:40	29.3	
2019/10/30 6:50	29.3	
2019/10/30 7:00	29.3	0
2019/10/30 7:10	29.3	
2019/10/30 7:20	29.3	
2019/10/30 7:30	29.3	
2019/10/30 7:40	29.3	
2019/10/30 7:50	29.3	
2019/10/30 8:00	29.3	0
2019/10/30 8:10	29.3	
2019/10/30 8:20	29.3	
2019/10/30 8:30	29.3	
2019/10/30 8:40	29.3	
2019/10/30 8:50	29.3	
2019/10/30 9:00	29.3	0
2019/10/30 9:10	29.3	
2019/10/30 9:20	29.3	
2019/10/30 9:30	29.3	
2019/10/30 9:40	29.3	
2019/10/30 9:50	29.3	
2019/10/30 10:00	29.3	0
2019/10/30 10:10	29.3	
2019/10/30 10:20	29.3	
2019/10/30 10:30	29.3	
2019/10/30 10:40	29.3	
2019/10/30 10:50	29.3	
2019/10/30 11:00	29.3	0
2019/10/30 11:10	29.3	
2019/10/30 11:20	29.3	
2019/10/30 11:30	29.3	
2019/10/30 11:40	29.3	
2019/10/30 11:50	29.3	
2019/10/30 12:00	29.3	0
2019/10/30 12:10	29.3	
2019/10/30 12:20	29.3	
2019/10/30 12:30	29.2	
2019/10/30 12:40	29.3	
2019/10/30 12:50	29.3	
2019/10/30 13:00	29.2	0
2019/10/30 13:10	29.3	
2019/10/30 13:20	29.2	
2019/10/30 13:30	29.3	
2019/10/30 13:40	29.3	
2019/10/30 13:50	29.3	
2019/10/30 14:00	29.2	0
2019/10/30 14:10	29.2	
2019/10/30 14:20	29.2	
2019/10/30 14:30	29.3	
2019/10/30 14:40	29.3	
2019/10/30 14:50	29.3	
2019/10/30 15:00	29.2	0
2019/10/30 15:10	29.3	
2019/10/30 15:20	29.2	
2019/10/30 15:30	29.2	
2019/10/30 15:40	29.2	
2019/10/30 15:50	29.3	
2019/10/30 16:00	29.2	0
2019/10/30 16:10	29.3	
2019/10/30 16:20	29.3	
2019/10/30 16:30	29.2	
2019/10/30 16:40	29.3	
2019/10/30 16:50	29.3	
2019/10/30 17:00	29.2	0
2019/10/30 17:10	29.3	
2019/10/30 17:20	29.2	
2019/10/30 17:30	29.3	
2019/10/30 17:40	29.2	
2019/10/30 17:50	29.2	

観測地点 瀬戸石ダム下流 (水位)		
年/月/日 時:分	観測項目	
	水位(m)	雨量(mm/h)
2019/10/30 18:00	29.2	0
2019/10/30 18:10	29.2	
2019/10/30 18:20	29.3	
2019/10/30 18:30	29.3	
2019/10/30 18:40	29.2	
2019/10/30 18:50	29.2	
2019/10/30 19:00	29.3	0
2019/10/30 19:10	29.2	
2019/10/30 19:20	29.2	
2019/10/30 19:30	29.3	
2019/10/30 19:40	29.2	
2019/10/30 19:50	29.3	
2019/10/30 20:00	29.3	0
2019/10/30 20:10	29.3	
2019/10/30 20:20	29.2	
2019/10/30 20:30	29.2	
2019/10/30 20:40	29.2	
2019/10/30 20:50	29.2	
2019/10/30 21:00	29.2	0
2019/10/30 21:10	29.2	
2019/10/30 21:20	29.2	
2019/10/30 21:30	29.2	
2019/10/30 21:40	29.2	
2019/10/30 21:50	29.2	
2019/10/30 22:00	29.2	0
2019/10/30 22:10	29.2	
2019/10/30 22:20	29.2	
2019/10/30 22:30	29.2	
2019/10/30 22:40	29.2	
2019/10/30 22:50	29.2	
2019/10/30 23:00	29.2	0
2019/10/30 23:10	29.2	
2019/10/30 23:20	29.2	
2019/10/30 23:30	29.2	
2019/10/30 23:40	29.2	
2019/10/30 23:50	29.2	
2019/10/31 0:00	29.2	0
2019/10/31 0:10	29.2	
2019/10/31 0:20	29.2	
2019/10/31 0:30	29.2	
2019/10/31 0:40	29.2	
2019/10/31 0:50	29.2	
2019/10/31 1:00	29.2	0
2019/10/31 1:10	29.2	
2019/10/31 1:20	29.2	
2019/10/31 1:30	29.2	
2019/10/31 1:40	29.2	
2019/10/31 1:50	29.2	
2019/10/31 2:00	29.2	0
2019/10/31 2:10	29.2	
2019/10/31 2:20	29.2	
2019/10/31 2:30	29.2	
2019/10/31 2:40	29.2	
2019/10/31 2:50	29.2	
2019/10/31 3:00	29.2	0
2019/10/31 3:10	29.2	
2019/10/31 3:20	29.2	
2019/10/31 3:30	29.2	
2019/10/31 3:40	29.2	
2019/10/31 3:50	29.2	
2019/10/31 4:00	29.2	0
2019/10/31 4:10	29.2	
2019/10/31 4:20	29.2	
2019/10/31 4:30	29.2	
2019/10/31 4:40	29.2	
2019/10/31 4:50	29.2	
2019/10/31 5:00	29.2	0
2019/10/31 5:10	29.2	
2019/10/31 5:20	29.2	



観測地点 瀬戸石ダム下流 (水位)		
年/月/日 時:分	観測項目	
	水位(m)	雨量(mm/h)
2019/10/31 5:30	29.2	
2019/10/31 5:40	29.2	
2019/10/31 5:50	29.2	
2019/10/31 6:00	29.2	0
2019/10/31 6:10	29.2	
2019/10/31 6:20	29.2	
2019/10/31 6:30	29.2	
2019/10/31 6:40	29.2	
2019/10/31 6:50	29.2	
2019/10/31 7:00	29.2	0
2019/10/31 7:10	29.2	
2019/10/31 7:20	29.2	
2019/10/31 7:30	29.2	
2019/10/31 7:40	29.2	
2019/10/31 7:50	29.2	
2019/10/31 8:00	29.2	0
2019/10/31 8:10	29.2	
2019/10/31 8:20	29.2	
2019/10/31 8:30	29.2	
2019/10/31 8:40	29.2	
2019/10/31 8:50	29.2	
2019/10/31 9:00	29.2	0
2019/10/31 9:10	29.2	
2019/10/31 9:20	29.2	
2019/10/31 9:30	29.2	
2019/10/31 9:40	29.2	
2019/10/31 9:50	29.2	
2019/10/31 10:00	29.2	0
2019/10/31 10:10	29.2	
2019/10/31 10:20	29.2	
2019/10/31 10:30	29.2	
2019/10/31 10:40	29.2	
2019/10/31 10:50	29.2	
2019/10/31 11:00	29.2	0
2019/10/31 11:10	29.2	
2019/10/31 11:20	29.2	
2019/10/31 11:30	29.2	
2019/10/31 11:40	29.2	
2019/10/31 11:50	29.2	
2019/10/31 12:00	29.2	0
2019/10/31 12:10	29.2	
2019/10/31 12:20	29.2	
2019/10/31 12:30	29.2	
2019/10/31 12:40	29.2	
2019/10/31 12:50	29.2	
2019/10/31 13:00	29.2	0
2019/10/31 13:10	29.2	
2019/10/31 13:20	29.2	
2019/10/31 13:30	29.2	
2019/10/31 13:40	29.2	
2019/10/31 13:50	29.2	
2019/10/31 14:00	29.2	0
2019/10/31 14:10	29.2	
2019/10/31 14:20	29.2	
2019/10/31 14:30	29.2	
2019/10/31 14:40	29.2	
2019/10/31 14:50	29.2	
2019/10/31 15:00	29.2	0
2019/10/31 15:10	29.2	
2019/10/31 15:20	29.2	
2019/10/31 15:30	29.2	
2019/10/31 15:40	29.2	
2019/10/31 15:50	29.2	
2019/10/31 16:00	29.2	0
2019/10/31 16:10	29.2	
2019/10/31 16:20	29.2	
2019/10/31 16:30	29.2	
2019/10/31 16:40	29.2	
2019/10/31 16:50	29.2	

観測地点	瀬戸石ダム下流 (水位)	
年/月/日 時:分	観測項目	
	水位(m)	雨量(mm/h)
2019/10/31 17:00	29.2	0
2019/10/31 17:10	29.2	
2019/10/31 17:20	29.2	
2019/10/31 17:30	29.2	
2019/10/31 17:40	29.2	
2019/10/31 17:50	29.2	
2019/10/31 18:00	29.2	0
2019/10/31 18:10	29.2	
2019/10/31 18:20	29.2	
2019/10/31 18:30	29.2	
2019/10/31 18:40	29.2	
2019/10/31 18:50	29.2	
2019/10/31 19:00	29.2	0
2019/10/31 19:10	29.2	
2019/10/31 19:20	29.2	
2019/10/31 19:30	29.2	
2019/10/31 19:40	29.2	
2019/10/31 19:50	29.2	
2019/10/31 20:00	29.2	0
2019/10/31 20:10	29.2	
2019/10/31 20:20	29.2	
2019/10/31 20:30	29.2	
2019/10/31 20:40	29.2	
2019/10/31 20:50	29.2	
2019/10/31 21:00	29.2	0
2019/10/31 21:10	29.2	
2019/10/31 21:20	29.2	
2019/10/31 21:30	29.2	
2019/10/31 21:40	29.2	
2019/10/31 21:50	29.2	
2019/10/31 22:00	29.2	0
2019/10/31 22:10	29.2	
2019/10/31 22:20	29.2	
2019/10/31 22:30	29.2	
2019/10/31 22:40	29.2	
2019/10/31 22:50	29.2	
2019/10/31 23:00	29.2	0
2019/10/31 23:10	29.2	
2019/10/31 23:20	29.2	
2019/10/31 23:30	29.2	
2019/10/31 23:40	29.2	
2019/10/31 23:50	29.2	
2019/11/1 0:00	29.2	0
2019/11/1 0:10	29.2	
2019/11/1 0:20	29.2	
2019/11/1 0:30	29.2	
2019/11/1 0:40	29.2	
2019/11/1 0:50	29.2	
2019/11/1 1:00	29.2	0
2019/11/1 1:10	29.2	
2019/11/1 1:20	29.2	
2019/11/1 1:30	29.2	
2019/11/1 1:40	29.2	
2019/11/1 1:50	29.2	
2019/11/1 2:00	29.2	0
2019/11/1 2:10	29.2	
2019/11/1 2:20	29.2	
2019/11/1 2:30	29.2	
2019/11/1 2:40	29.2	
2019/11/1 2:50	29.2	
2019/11/1 3:00	29.2	0
2019/11/1 3:10	29.2	
2019/11/1 3:20	29.2	
2019/11/1 3:30	29.2	
2019/11/1 3:40	29.1	
2019/11/1 3:50	29.1	
2019/11/1 4:00	29.1	0
2019/11/1 4:10	29.1	
2019/11/1 4:20	29.2	

観測地点 瀬戸石ダム下流 (水位)		
年/月/日 時:分	観測項目	
	水位(m)	雨量(mm/h)
2019/11/1 4:30	29.1	
2019/11/1 4:40	29.1	
2019/11/1 4:50	29.1	
2019/11/1 5:00	29.1	0
2019/11/1 5:10	29.1	
2019/11/1 5:20	29.1	
2019/11/1 5:30	29.1	
2019/11/1 5:40	29.1	
2019/11/1 5:50	29.1	
2019/11/1 6:00	29.1	0
2019/11/1 6:10	29.1	
2019/11/1 6:20	29.1	
2019/11/1 6:30	29.1	
2019/11/1 6:40	29.1	
2019/11/1 6:50	29.1	
2019/11/1 7:00	29.1	0
2019/11/1 7:10	29.1	
2019/11/1 7:20	29.1	
2019/11/1 7:30	29.1	
2019/11/1 7:40	29.1	
2019/11/1 7:50	29.1	
2019/11/1 8:00	29.1	0
2019/11/1 8:10	29.1	
2019/11/1 8:20	29.1	
2019/11/1 8:30	29.1	
2019/11/1 8:40	29.1	
2019/11/1 8:50	29.1	
2019/11/1 9:00	29.1	0
2019/11/1 9:10	29.1	
2019/11/1 9:20	29.1	
2019/11/1 9:30	29.1	
2019/11/1 9:40	29.1	
2019/11/1 9:50	29.1	
2019/11/1 10:00	29.1	0
2019/11/1 10:10	29.1	
2019/11/1 10:20	29.1	
2019/11/1 10:30	29.1	
2019/11/1 10:40	29.1	
2019/11/1 10:50	29.1	
2019/11/1 11:00	29.1	0
2019/11/1 11:10	29.1	
2019/11/1 11:20	29.1	
2019/11/1 11:30	29.1	
2019/11/1 11:40	29.1	
2019/11/1 11:50	29.1	
2019/11/1 12:00	29.1	0
2019/11/1 12:10	29.1	
2019/11/1 12:20	29.1	
2019/11/1 12:30	29.2	
2019/11/1 12:40	29.1	
2019/11/1 12:50	29.1	
2019/11/1 13:00	29.1	0
2019/11/1 13:10	29.1	
2019/11/1 13:20	29.1	
2019/11/1 13:30	29.1	
2019/11/1 13:40	29.1	
2019/11/1 13:50	29.1	
2019/11/1 14:00	29.1	0
2019/11/1 14:10	29.1	
2019/11/1 14:20	29.1	
2019/11/1 14:30	29.1	
2019/11/1 14:40	29.1	
2019/11/1 14:50	29.2	
2019/11/1 15:00	29.1	0
2019/11/1 15:10	29.1	
2019/11/1 15:20	29.1	
2019/11/1 15:30	29.1	
2019/11/1 15:40	29.1	
2019/11/1 15:50	29.1	

観測地点 瀬戸石ダム下流 (水位)		
年/月/日 時:分	観測項目	
	水位(m)	雨量(mm/h)
2019/11/1 16:00	29.1	0
2019/11/1 16:10	29.1	
2019/11/1 16:20	29.1	
2019/11/1 16:30	29.1	
2019/11/1 16:40	29.1	
2019/11/1 16:50	29.1	
2019/11/1 17:00	29.1	0
2019/11/1 17:10	29.1	
2019/11/1 17:20	29.2	
2019/11/1 17:30	29.1	
2019/11/1 17:40	29.1	
2019/11/1 17:50	29.1	
2019/11/1 18:00	29.1	0
2019/11/1 18:10	29.1	
2019/11/1 18:20	29.1	
2019/11/1 18:30	29.1	
2019/11/1 18:40	29.1	
2019/11/1 18:50	29.1	
2019/11/1 19:00	29.1	0
2019/11/1 19:10	29.1	
2019/11/1 19:20	29.1	
2019/11/1 19:30	29.1	
2019/11/1 19:40	29.1	
2019/11/1 19:50	29.1	
2019/11/1 20:00	29.1	0
2019/11/1 20:10	29.1	
2019/11/1 20:20	29.1	
2019/11/1 20:30	29.1	
2019/11/1 20:40	29.1	
2019/11/1 20:50	29.1	
2019/11/1 21:00	29.1	0
2019/11/1 21:10	29.1	
2019/11/1 21:20	29.1	
2019/11/1 21:30	29.1	
2019/11/1 21:40	29.1	
2019/11/1 21:50	29.1	
2019/11/1 22:00	29.1	0
2019/11/1 22:10	29.2	
2019/11/1 22:20	29.1	
2019/11/1 22:30	29.1	
2019/11/1 22:40	29.1	
2019/11/1 22:50	29.1	
2019/11/1 23:00	29.1	0
2019/11/1 23:10	29.1	
2019/11/1 23:20	29.1	
2019/11/1 23:30	29.1	
2019/11/1 23:40	29.1	
2019/11/1 23:50	29.1	
2019/11/2 0:00	29.1	0
2019/11/2 0:10	29.1	
2019/11/2 0:20	29.1	
2019/11/2 0:30	29.1	
2019/11/2 0:40	29.1	
2019/11/2 0:50	29.1	
2019/11/2 1:00	29.1	0
2019/11/2 1:10	29.1	
2019/11/2 1:20	29.1	
2019/11/2 1:30	29.1	
2019/11/2 1:40	29.1	
2019/11/2 1:50	29.1	
2019/11/2 2:00	29.1	0
2019/11/2 2:10	29.1	
2019/11/2 2:20	29.1	
2019/11/2 2:30	29.1	
2019/11/2 2:40	29.1	
2019/11/2 2:50	29.1	
2019/11/2 3:00	29.1	0
2019/11/2 3:10	29.1	
2019/11/2 3:20	29.1	

観測地点 瀬戸石ダム下流 (水位)		
年/月/日 時:分	観測項目	
	水位(m)	雨量(mm/h)
2019/11/2 3:30	29.1	
2019/11/2 3:40	29.1	
2019/11/2 3:50	29.1	
2019/11/2 4:00	29.1	0
2019/11/2 4:10	29.1	
2019/11/2 4:20	29.1	
2019/11/2 4:30	29.1	
2019/11/2 4:40	29.1	
2019/11/2 4:50	29.1	
2019/11/2 5:00	29.1	0
2019/11/2 5:10	29.1	
2019/11/2 5:20	29.1	
2019/11/2 5:30	29.1	
2019/11/2 5:40	29.1	
2019/11/2 5:50	29.1	
2019/11/2 6:00	29.1	0
2019/11/2 6:10	29.1	
2019/11/2 6:20	29.1	
2019/11/2 6:30	29.1	
2019/11/2 6:40	29.1	
2019/11/2 6:50	29.1	
2019/11/2 7:00	29.1	0
2019/11/2 7:10	29.1	
2019/11/2 7:20	29.1	
2019/11/2 7:30	29.1	
2019/11/2 7:40	29.1	
2019/11/2 7:50	29.1	
2019/11/2 8:00	29.1	0
2019/11/2 8:10	29.1	
2019/11/2 8:20	29.1	
2019/11/2 8:30	29.1	
2019/11/2 8:40	29.1	
2019/11/2 8:50	29.1	
2019/11/2 9:00	29.1	0
2019/11/2 9:10	29.1	
2019/11/2 9:20	29.1	
2019/11/2 9:30	29.1	
2019/11/2 9:40	29.1	
2019/11/2 9:50	29.1	
2019/11/2 10:00	29.1	0
2019/11/2 10:10	29.1	
2019/11/2 10:20	29.1	
2019/11/2 10:30	29.1	
2019/11/2 10:40	29.1	
2019/11/2 10:50	29.1	
2019/11/2 11:00	29.1	0
2019/11/2 11:10	29.1	
2019/11/2 11:20	29.1	
2019/11/2 11:30	29.1	
2019/11/2 11:40	29.1	
2019/11/2 11:50	29.1	
2019/11/2 12:00	29.1	0
2019/11/2 12:10	29.1	
2019/11/2 12:20	29.1	
2019/11/2 12:30	29.1	
2019/11/2 12:40	29.1	
2019/11/2 12:50	29.1	
2019/11/2 13:00	29.1	0
2019/11/2 13:10	29.1	
2019/11/2 13:20	29.1	
2019/11/2 13:30	29.1	
2019/11/2 13:40	29.1	
2019/11/2 13:50	29.1	
2019/11/2 14:00	29.1	0
2019/11/2 14:10	29.1	
2019/11/2 14:20	29.1	
2019/11/2 14:30	29.1	
2019/11/2 14:40	29.2	
2019/11/2 14:50	29.1	

観測地点 瀬戸石ダム下流 (水位)		
年/月/日 時:分	観測項目	
	水位(m)	雨量(mm/h)
2019/11/2 15:00	29.1	0
2019/11/2 15:10	29.1	
2019/11/2 15:20	29.1	
2019/11/2 15:30	29.1	
2019/11/2 15:40	29.1	
2019/11/2 15:50	29.1	
2019/11/2 16:00	29.1	0
2019/11/2 16:10	29.1	
2019/11/2 16:20	29.1	
2019/11/2 16:30	29.1	
2019/11/2 16:40	29.1	
2019/11/2 16:50	29.1	
2019/11/2 17:00	29.1	0
2019/11/2 17:10	29.1	
2019/11/2 17:20	29.1	
2019/11/2 17:30	29.1	
2019/11/2 17:40	29.1	
2019/11/2 17:50	29.1	
2019/11/2 18:00	29.1	0
2019/11/2 18:10	29.1	
2019/11/2 18:20	29.1	
2019/11/2 18:30	29.1	
2019/11/2 18:40	29.1	
2019/11/2 18:50	29.1	
2019/11/2 19:00	29.1	0
2019/11/2 19:10	29.1	
2019/11/2 19:20	29.1	
2019/11/2 19:30	29.1	
2019/11/2 19:40	29.1	
2019/11/2 19:50	29.1	
2019/11/2 20:00	29.1	0
2019/11/2 20:10	29.1	
2019/11/2 20:20	29.1	
2019/11/2 20:30	29.1	
2019/11/2 20:40	29.1	
2019/11/2 20:50	29.1	
2019/11/2 21:00	29.1	0
2019/11/2 21:10	29.1	
2019/11/2 21:20	29.1	
2019/11/2 21:30	29.1	
2019/11/2 21:40	29.1	
2019/11/2 21:50	29.1	
2019/11/2 22:00	29.1	0
2019/11/2 22:10	29.1	
2019/11/2 22:20	29.1	
2019/11/2 22:30	29.1	
2019/11/2 22:40	29.1	
2019/11/2 22:50	29.1	
2019/11/2 23:00	29.1	0
2019/11/2 23:10	29.1	
2019/11/2 23:20	29.1	
2019/11/2 23:30	29.1	
2019/11/2 23:40	29.1	
2019/11/2 23:50	29.1	
2019/11/3 0:00	29.1	0
2019/11/3 0:10	29.1	
2019/11/3 0:20	29.1	
2019/11/3 0:30	29.1	
2019/11/3 0:40	29.1	
2019/11/3 0:50	29.1	
2019/11/3 1:00	29.1	0
2019/11/3 1:10	29.1	
2019/11/3 1:20	29.1	
2019/11/3 1:30	29.1	
2019/11/3 1:40	29.1	
2019/11/3 1:50	29.1	
2019/11/3 2:00	29.1	0
2019/11/3 2:10	29.1	
2019/11/3 2:20	29.1	

観測地点 瀬戸石ダム下流 (水位)		
年/月/日 時:分	観測項目	
	水位(m)	雨量(mm/h)
2019/11/3 2:30	29.1	
2019/11/3 2:40	29.1	
2019/11/3 2:50	29.1	
2019/11/3 3:00	29.1	0
2019/11/3 3:10	29.1	
2019/11/3 3:20	29.1	
2019/11/3 3:30	29.1	
2019/11/3 3:40	29.1	
2019/11/3 3:50	29.1	
2019/11/3 4:00	29.1	0
2019/11/3 4:10	29.1	
2019/11/3 4:20	29.1	
2019/11/3 4:30	29.1	
2019/11/3 4:40	29.1	
2019/11/3 4:50	29.1	
2019/11/3 5:00	29.1	0
2019/11/3 5:10	29.1	
2019/11/3 5:20	29.1	
2019/11/3 5:30	29.1	
2019/11/3 5:40	29.1	
2019/11/3 5:50	29.1	
2019/11/3 6:00	29.1	0
2019/11/3 6:10	29.1	
2019/11/3 6:20	29.1	
2019/11/3 6:30	29.1	
2019/11/3 6:40	29.1	
2019/11/3 6:50	29.1	
2019/11/3 7:00	29.1	0
2019/11/3 7:10	29.1	
2019/11/3 7:20	29.1	
2019/11/3 7:30	29.1	
2019/11/3 7:40	29.1	
2019/11/3 7:50	29.1	
2019/11/3 8:00	29.1	0
2019/11/3 8:10	29.1	
2019/11/3 8:20	29.1	
2019/11/3 8:30	29.1	
2019/11/3 8:40	29.1	
2019/11/3 8:50	29.1	
2019/11/3 9:00	29.1	0
2019/11/3 9:10	29.1	
2019/11/3 9:20	29.1	
2019/11/3 9:30	29.1	
2019/11/3 9:40	29.1	
2019/11/3 9:50	29.1	
2019/11/3 10:00	29.1	0
2019/11/3 10:10	29.1	
2019/11/3 10:20	29.1	
2019/11/3 10:30	29.1	
2019/11/3 10:40	29.1	
2019/11/3 10:50	29.1	
2019/11/3 11:00	29.1	0
2019/11/3 11:10	29.1	
2019/11/3 11:20	29.1	
2019/11/3 11:30	29.1	
2019/11/3 11:40	29.1	
2019/11/3 11:50	29.1	
2019/11/3 12:00	29.1	0
2019/11/3 12:10	29.1	
2019/11/3 12:20	29.1	
2019/11/3 12:30	29.1	
2019/11/3 12:40	29.1	
2019/11/3 12:50	29.1	
2019/11/3 13:00	29.1	0
2019/11/3 13:10	29.1	
2019/11/3 13:20	29.1	
2019/11/3 13:30	29.1	
2019/11/3 13:40	29.1	
2019/11/3 13:50	29.1	

観測地点 瀬戸石ダム下流 (水位)		
年/月/日 時:分	観測項目	
	水位(m)	雨量(mm/h)
2019/11/3 14:00	29.1	0
2019/11/3 14:10	29.1	
2019/11/3 14:20	29.1	
2019/11/3 14:30	29.1	
2019/11/3 14:40	29.1	
2019/11/3 14:50	29.1	
2019/11/3 15:00	29.1	0
2019/11/3 15:10	29.1	
2019/11/3 15:20	29.1	
2019/11/3 15:30	29.1	
2019/11/3 15:40	29.1	
2019/11/3 15:50	29.1	
2019/11/3 16:00	29.1	0
2019/11/3 16:10	29.1	
2019/11/3 16:20	29.1	
2019/11/3 16:30	29.1	
2019/11/3 16:40	29.1	
2019/11/3 16:50	29.1	
2019/11/3 17:00	29.1	0
2019/11/3 17:10	29.1	
2019/11/3 17:20	29.1	
2019/11/3 17:30	29.1	
2019/11/3 17:40	29.1	
2019/11/3 17:50	29.1	
2019/11/3 18:00	29.1	0
2019/11/3 18:10	29.1	
2019/11/3 18:20	29.1	
2019/11/3 18:30	29.1	
2019/11/3 18:40	29.1	
2019/11/3 18:50	29.1	
2019/11/3 19:00	29.1	0
2019/11/3 19:10	29.1	
2019/11/3 19:20	29.1	
2019/11/3 19:30	29.1	
2019/11/3 19:40	29.1	
2019/11/3 19:50	29.1	
2019/11/3 20:00	29.1	0
2019/11/3 20:10	29.1	
2019/11/3 20:20	29.1	
2019/11/3 20:30	29.1	
2019/11/3 20:40	29.1	
2019/11/3 20:50	29.1	
2019/11/3 21:00	29.1	0
2019/11/3 21:10	29.1	
2019/11/3 21:20	29.1	
2019/11/3 21:30	29.1	
2019/11/3 21:40	29.1	
2019/11/3 21:50	29.1	
2019/11/3 22:00	29.1	0
2019/11/3 22:10	29.1	
2019/11/3 22:20	29.1	
2019/11/3 22:30	29.1	
2019/11/3 22:40	29.1	
2019/11/3 22:50	29.1	
2019/11/3 23:00	29.1	0
2019/11/3 23:10	29.1	
2019/11/3 23:20	29.1	
2019/11/3 23:30	29.1	
2019/11/3 23:40	29.1	
2019/11/3 23:50	29.1	
2019/11/4 0:00	29.1	0
2019/11/4 0:10	29.1	
2019/11/4 0:20	29.1	
2019/11/4 0:30	29.1	
2019/11/4 0:40	29.1	
2019/11/4 0:50	29.1	
2019/11/4 1:00	29.1	0
2019/11/4 1:10	29.1	
2019/11/4 1:20	29.1	



観測地点 瀬戸石ダム下流 (水位)		
年/月/日 時:分	観測項目	
	水位(m)	雨量(mm/h)
2019/11/4 1:30	29.1	
2019/11/4 1:40	29.1	
2019/11/4 1:50	29.1	
2019/11/4 2:00	29.1	0
2019/11/4 2:10	29.1	
2019/11/4 2:20	29.1	
2019/11/4 2:30	29.1	
2019/11/4 2:40	29.1	
2019/11/4 2:50	29.1	
2019/11/4 3:00	29.1	0
2019/11/4 3:10	29.1	
2019/11/4 3:20	29.1	
2019/11/4 3:30	29.1	
2019/11/4 3:40	29.1	
2019/11/4 3:50	29.1	
2019/11/4 4:00	29.1	0
2019/11/4 4:10	29.1	
2019/11/4 4:20	29.1	
2019/11/4 4:30	29.1	
2019/11/4 4:40	29.1	
2019/11/4 4:50	29.1	
2019/11/4 5:00	29.1	0
2019/11/4 5:10	29.1	
2019/11/4 5:20	29.1	
2019/11/4 5:30	29.1	
2019/11/4 5:40	29.1	
2019/11/4 5:50	29.1	
2019/11/4 6:00	29.1	0
2019/11/4 6:10	29.1	
2019/11/4 6:20	29.1	
2019/11/4 6:30	29.1	
2019/11/4 6:40	29.1	
2019/11/4 6:50	29.1	
2019/11/4 7:00	29.1	0
2019/11/4 7:10	29.1	
2019/11/4 7:20	29.1	
2019/11/4 7:30	29.1	
2019/11/4 7:40	29.1	
2019/11/4 7:50	29.1	
2019/11/4 8:00	29.1	0
2019/11/4 8:10	29.1	
2019/11/4 8:20	29.1	
2019/11/4 8:30	29.1	
2019/11/4 8:40	29.1	
2019/11/4 8:50	29.1	
2019/11/4 9:00	29.1	0
2019/11/4 9:10	29.1	
2019/11/4 9:20	29.1	
2019/11/4 9:30	29.1	
2019/11/4 9:40	29.1	
2019/11/4 9:50	29.1	
2019/11/4 10:00	29.1	0
2019/11/4 10:10	29.1	
2019/11/4 10:20	29.1	
2019/11/4 10:30	29.1	
2019/11/4 10:40	29.1	
2019/11/4 10:50	29.1	
2019/11/4 11:00	29.1	0
2019/11/4 11:10	29.1	
2019/11/4 11:20	29.1	
2019/11/4 11:30	29.1	
2019/11/4 11:40	29.1	
2019/11/4 11:50	29.1	
2019/11/4 12:00	29.1	0
2019/11/4 12:10	29.1	
2019/11/4 12:20	29.1	
2019/11/4 12:30	29.1	
2019/11/4 12:40	29.1	
2019/11/4 12:50	29.1	

観測地点 瀬戸石ダム下流 (水位)		
年/月/日 時:分	観測項目	
	水位(m)	雨量(mm/h)
2019/11/4 13:00	29.1	0
2019/11/4 13:10	29.1	
2019/11/4 13:20	29.1	
2019/11/4 13:30	29.1	
2019/11/4 13:40	29.1	
2019/11/4 13:50	29.1	
2019/11/4 14:00	29.1	0
2019/11/4 14:10	29.1	
2019/11/4 14:20	29.1	
2019/11/4 14:30	29.1	
2019/11/4 14:40	29.1	
2019/11/4 14:50	29.1	
2019/11/4 15:00	29.1	0
2019/11/4 15:10	29.1	
2019/11/4 15:20	29.1	
2019/11/4 15:30	29.1	
2019/11/4 15:40	29.1	
2019/11/4 15:50	29.1	
2019/11/4 16:00	29.1	0
2019/11/4 16:10	29.1	
2019/11/4 16:20	29.1	
2019/11/4 16:30	29.1	
2019/11/4 16:40	29.1	
2019/11/4 16:50	29.1	
2019/11/4 17:00	29.1	0
2019/11/4 17:10	29.1	
2019/11/4 17:20	29.1	
2019/11/4 17:30	29.1	
2019/11/4 17:40	29.1	
2019/11/4 17:50	29.1	
2019/11/4 18:00	29.1	0
2019/11/4 18:10	29.1	
2019/11/4 18:20	29.1	
2019/11/4 18:30	29.1	
2019/11/4 18:40	29.1	
2019/11/4 18:50	29.1	
2019/11/4 19:00	29.1	0
2019/11/4 19:10	29.1	
2019/11/4 19:20	29.1	
2019/11/4 19:30	29.1	
2019/11/4 19:40	29.1	
2019/11/4 19:50	29.1	
2019/11/4 20:00	29.1	0
2019/11/4 20:10	29.1	
2019/11/4 20:20	29.1	
2019/11/4 20:30	29.1	
2019/11/4 20:40	29.1	
2019/11/4 20:50	29.1	
2019/11/4 21:00	29.1	0
2019/11/4 21:10	29.1	
2019/11/4 21:20	29.1	
2019/11/4 21:30	29.1	
2019/11/4 21:40	29.1	
2019/11/4 21:50	29.1	
2019/11/4 22:00	29.1	0
2019/11/4 22:10	29.1	
2019/11/4 22:20	29.1	
2019/11/4 22:30	29.1	
2019/11/4 22:40	29.1	
2019/11/4 22:50	29.1	
2019/11/4 23:00	29.1	0
2019/11/4 23:10	29.1	
2019/11/4 23:20	29.1	
2019/11/4 23:30	29.1	
2019/11/4 23:40	29.1	
2019/11/4 23:50	29.1	
2019/11/5 0:00	29.1	0
2019/11/5 0:10	29.1	
2019/11/5 0:20	29.1	

観測地点 瀬戸石ダム下流 (水位)		
年/月/日 時:分	観測項目	
	水位(m)	雨量(mm/h)
2019/11/5 0:30	29.1	
2019/11/5 0:40	29.1	
2019/11/5 0:50	29.1	
2019/11/5 1:00	29.1	0
2019/11/5 1:10	29.1	
2019/11/5 1:20	29.1	
2019/11/5 1:30	29.1	
2019/11/5 1:40	29.1	
2019/11/5 1:50	29.1	
2019/11/5 2:00	29.1	0
2019/11/5 2:10	29.1	
2019/11/5 2:20	29.1	
2019/11/5 2:30	29.1	
2019/11/5 2:40	29.1	
2019/11/5 2:50	29.1	
2019/11/5 3:00	29.1	0
2019/11/5 3:10	29.1	
2019/11/5 3:20	29.1	
2019/11/5 3:30	29.1	
2019/11/5 3:40	29.1	
2019/11/5 3:50	29.1	
2019/11/5 4:00	29.1	0
2019/11/5 4:10	29.1	
2019/11/5 4:20	29.1	
2019/11/5 4:30	29.1	
2019/11/5 4:40	29.1	
2019/11/5 4:50	29.1	
2019/11/5 5:00	29.1	0
2019/11/5 5:10	29.1	
2019/11/5 5:20	29.1	
2019/11/5 5:30	29.1	
2019/11/5 5:40	29.1	
2019/11/5 5:50	29.1	
2019/11/5 6:00	29.1	0
2019/11/5 6:10	29.1	
2019/11/5 6:20	29.1	
2019/11/5 6:30	29.1	
2019/11/5 6:40	29.1	
2019/11/5 6:50	29.1	
2019/11/5 7:00	29.1	0
2019/11/5 7:10	29.1	
2019/11/5 7:20	29.1	
2019/11/5 7:30	29.1	
2019/11/5 7:40	29.1	
2019/11/5 7:50	29.1	
2019/11/5 8:00	29.1	0
2019/11/5 8:10	29.1	
2019/11/5 8:20	29.1	
2019/11/5 8:30	29.1	
2019/11/5 8:40	29.1	
2019/11/5 8:50	29.1	
2019/11/5 9:00	29.1	0
2019/11/5 9:10	29.1	
2019/11/5 9:20	29.1	
2019/11/5 9:30	29.1	
2019/11/5 9:40	29.1	
2019/11/5 9:50	29.1	
2019/11/5 10:00	29.1	0
2019/11/5 10:10	29.1	
2019/11/5 10:20	29.1	
2019/11/5 10:30	29.1	
2019/11/5 10:40	29.1	
2019/11/5 10:50	29.1	
2019/11/5 11:00	29.1	0
2019/11/5 11:10	29.1	
2019/11/5 11:20	29.1	
2019/11/5 11:30	29.1	
2019/11/5 11:40	29.1	
2019/11/5 11:50	29.1	

観測地点 瀬戸石ダム下流 (水位)		
年/月/日 時:分	観測項目	
	水位(m)	雨量(mm/h)
2019/11/5 12:00	29.1	0
2019/11/5 12:10	29.1	
2019/11/5 12:20	29.1	
2019/11/5 12:30	29.1	
2019/11/5 12:40	29.1	
2019/11/5 12:50	29.1	
2019/11/5 13:00	29.1	0
2019/11/5 13:10	29.1	
2019/11/5 13:20	29.1	
2019/11/5 13:30	29.1	
2019/11/5 13:40	29.1	
2019/11/5 13:50	29.1	
2019/11/5 14:00	29.1	0
2019/11/5 14:10	29.1	
2019/11/5 14:20	29.1	
2019/11/5 14:30	29.1	
2019/11/5 14:40	29.1	
2019/11/5 14:50	29.1	
2019/11/5 15:00	29.1	0
2019/11/5 15:10	29.1	
2019/11/5 15:20	29.1	
2019/11/5 15:30	29.1	
2019/11/5 15:40	29.1	
2019/11/5 15:50	29.1	
2019/11/5 16:00	29.1	0
2019/11/5 16:10	29.1	
2019/11/5 16:20	29.1	
2019/11/5 16:30	29.1	
2019/11/5 16:40	29.1	
2019/11/5 16:50	29.1	
2019/11/5 17:00	29.1	0
2019/11/5 17:10	29.1	
2019/11/5 17:20	29.1	
2019/11/5 17:30	29.1	
2019/11/5 17:40	29.1	
2019/11/5 17:50	29.1	
2019/11/5 18:00	29.1	0
2019/11/5 18:10	29.1	
2019/11/5 18:20	29.1	
2019/11/5 18:30	29.1	
2019/11/5 18:40	29.1	
2019/11/5 18:50	29.1	
2019/11/5 19:00	29.1	0
2019/11/5 19:10	29.1	
2019/11/5 19:20	29.1	
2019/11/5 19:30	29.1	
2019/11/5 19:40	29.1	
2019/11/5 19:50	29.1	
2019/11/5 20:00	29.1	0
2019/11/5 20:10	29.1	
2019/11/5 20:20	29.1	
2019/11/5 20:30	29.1	
2019/11/5 20:40	29.1	
2019/11/5 20:50	29.1	
2019/11/5 21:00	29.1	0
2019/11/5 21:10	29.1	
2019/11/5 21:20	29.1	
2019/11/5 21:30	29.1	
2019/11/5 21:40	29.1	
2019/11/5 21:50	29.1	
2019/11/5 22:00	29.1	0
2019/11/5 22:10	29.1	
2019/11/5 22:20	29.1	
2019/11/5 22:30	29.1	
2019/11/5 22:40	29.1	
2019/11/5 22:50	29.1	
2019/11/5 23:00	29.1	0
2019/11/5 23:10	29.1	
2019/11/5 23:20	29.1	

観測地点 瀬戸石ダム下流 (水位)		
年/月/日 時:分	観測項目	
	水位(m)	雨量(mm/h)
2019/11/5 23:30	29.1	
2019/11/5 23:40	29.1	
2019/11/5 23:50	29.1	
2019/11/6 0:00	29.1	0
2019/11/6 0:10	29.1	
2019/11/6 0:20	29.1	
2019/11/6 0:30	29.1	
2019/11/6 0:40	29.1	
2019/11/6 0:50	29.1	
2019/11/6 1:00	29.1	0
2019/11/6 1:10	29.1	
2019/11/6 1:20	29.1	
2019/11/6 1:30	29.1	
2019/11/6 1:40	29.1	
2019/11/6 1:50	29.1	
2019/11/6 2:00	29.1	0
2019/11/6 2:10	29.1	
2019/11/6 2:20	29.1	
2019/11/6 2:30	29.1	
2019/11/6 2:40	29.1	
2019/11/6 2:50	29.1	
2019/11/6 3:00	29.1	0
2019/11/6 3:10	29.1	
2019/11/6 3:20	29.1	
2019/11/6 3:30	29.1	
2019/11/6 3:40	29.1	
2019/11/6 3:50	29.1	
2019/11/6 4:00	29.1	0
2019/11/6 4:10	29.1	
2019/11/6 4:20	29.1	
2019/11/6 4:30	29.1	
2019/11/6 4:40	29.1	
2019/11/6 4:50	29.1	
2019/11/6 5:00	29.1	0
2019/11/6 5:10	29.1	
2019/11/6 5:20	29.1	
2019/11/6 5:30	29.1	
2019/11/6 5:40	29.1	
2019/11/6 5:50	29.1	
2019/11/6 6:00	29.1	0
2019/11/6 6:10	29.1	
2019/11/6 6:20	29.1	
2019/11/6 6:30	29.1	
2019/11/6 6:40	29.1	
2019/11/6 6:50	29.1	
2019/11/6 7:00	29.1	0
2019/11/6 7:10	29.1	
2019/11/6 7:20	29.1	
2019/11/6 7:30	29.1	
2019/11/6 7:40	29.1	
2019/11/6 7:50	29.1	
2019/11/6 8:00	29.1	0
2019/11/6 8:10	29.1	
2019/11/6 8:20	29.1	
2019/11/6 8:30	29.1	
2019/11/6 8:40	29.1	
2019/11/6 8:50	29.1	
2019/11/6 9:00	29.1	閉局
2019/11/6 9:10	29.1	
2019/11/6 9:20	29.1	
2019/11/6 9:30	29.1	
2019/11/6 9:40	29.1	
2019/11/6 9:50	29.1	
2019/11/6 10:00	29.1	閉局
2019/11/6 10:10	29.1	
2019/11/6 10:20	29.1	
2019/11/6 10:30	29.1	
2019/11/6 10:40	29.1	
2019/11/6 10:50	29.1	

観測地点 瀬戸石ダム下流 (水位)		
年/月/日 時:分	観測項目	
	水位(m)	雨量(mm/h)
2019/11/6 11:00	29.1	閉局
2019/11/6 11:10	29.1	
2019/11/6 11:20	29.1	
2019/11/6 11:30	29.1	
2019/11/6 11:40	29.1	
2019/11/6 11:50	29.1	
2019/11/6 12:00	29.1	閉局
2019/11/6 12:10	29.1	
2019/11/6 12:20	29.1	
2019/11/6 12:30	29.1	
2019/11/6 12:40	29.1	
2019/11/6 12:50	29.1	
2019/11/6 13:00	29.1	閉局
2019/11/6 13:10	29.1	
2019/11/6 13:20	29.1	
2019/11/6 13:30	29.1	
2019/11/6 13:40	29.1	
2019/11/6 13:50	29.1	
2019/11/6 14:00	29.1	閉局
2019/11/6 14:10	29.1	
2019/11/6 14:20	29.1	
2019/11/6 14:30	29.1	
2019/11/6 14:40	29.1	
2019/11/6 14:50	29.1	
2019/11/6 15:00	29.1	閉局
2019/11/6 15:10	29.1	
2019/11/6 15:20	29.1	
2019/11/6 15:30	29.1	
2019/11/6 15:40	29.1	
2019/11/6 15:50	29.1	
2019/11/6 16:00	29.1	閉局
2019/11/6 16:10	29.1	
2019/11/6 16:20	29.1	
2019/11/6 16:30	29.1	
2019/11/6 16:40	29.1	
2019/11/6 16:50	29.1	
2019/11/6 17:00	29.1	欠測
2019/11/6 17:10	29.1	
2019/11/6 17:20	29.1	
2019/11/6 17:30	29.1	
2019/11/6 17:40	29.1	
2019/11/6 17:50	29.1	
2019/11/6 18:00	29.1	0
2019/11/6 18:10	29.1	
2019/11/6 18:20	29.1	
2019/11/6 18:30	29.1	
2019/11/6 18:40	29.1	
2019/11/6 18:50	29.1	
2019/11/6 19:00	29.1	0
2019/11/6 19:10	29.1	
2019/11/6 19:20	29.1	
2019/11/6 19:30	29.1	
2019/11/6 19:40	29.1	
2019/11/6 19:50	29.1	
2019/11/6 20:00	29.1	0
2019/11/6 20:10	29.1	
2019/11/6 20:20	29.1	
2019/11/6 20:30	29.1	
2019/11/6 20:40	29.1	
2019/11/6 20:50	29.1	
2019/11/6 21:00	29.1	0
2019/11/6 21:10	29.1	
2019/11/6 21:20	29.1	
2019/11/6 21:30	29.1	
2019/11/6 21:40	29.1	
2019/11/6 21:50	29.1	
2019/11/6 22:00	29.1	0
2019/11/6 22:10	29.1	
2019/11/6 22:20	29.1	

観測地点 瀬戸石ダム下流 (水位)		
年/月/日 時:分	観測項目	
	水位(m)	雨量(mm/h)
2019/11/6 22:30	29.1	
2019/11/6 22:40	29.1	
2019/11/6 22:50	29.1	
2019/11/6 23:00	29.1	0
2019/11/6 23:10	29.1	
2019/11/6 23:20	29.1	
2019/11/6 23:30	29.1	
2019/11/6 23:40	29.1	
2019/11/6 23:50	29.1	
2019/11/7 0:00	29.1	0
2019/11/7 0:10	29.1	
2019/11/7 0:20	29.1	
2019/11/7 0:30	29.1	
2019/11/7 0:40	29.1	
2019/11/7 0:50	29.1	
2019/11/7 1:00	29.1	0
2019/11/7 1:10	29.1	
2019/11/7 1:20	29.1	
2019/11/7 1:30	29.1	
2019/11/7 1:40	29.1	
2019/11/7 1:50	29.1	
2019/11/7 2:00	29.1	0
2019/11/7 2:10	29.1	
2019/11/7 2:20	29.1	
2019/11/7 2:30	29.1	
2019/11/7 2:40	29.1	
2019/11/7 2:50	29.1	
2019/11/7 3:00	29.1	0
2019/11/7 3:10	29.1	
2019/11/7 3:20	29.1	
2019/11/7 3:30	29.1	
2019/11/7 3:40	29.1	
2019/11/7 3:50	29.1	
2019/11/7 4:00	29.1	0
2019/11/7 4:10	29.1	
2019/11/7 4:20	29.1	
2019/11/7 4:30	29.1	
2019/11/7 4:40	29.1	
2019/11/7 4:50	29.1	
2019/11/7 5:00	29.1	0
2019/11/7 5:10	29.1	
2019/11/7 5:20	29.1	
2019/11/7 5:30	29.1	
2019/11/7 5:40	29.1	
2019/11/7 5:50	29.1	
2019/11/7 6:00	29.1	0
2019/11/7 6:10	29.1	
2019/11/7 6:20	29.1	
2019/11/7 6:30	29.1	
2019/11/7 6:40	29.1	
2019/11/7 6:50	29.1	
2019/11/7 7:00	29.1	0
2019/11/7 7:10	29.1	
2019/11/7 7:20	29.1	
2019/11/7 7:30	29.1	
2019/11/7 7:40	29.1	
2019/11/7 7:50	29.1	
2019/11/7 8:00	29.1	0
2019/11/7 8:10	29.1	
2019/11/7 8:20	29.1	
2019/11/7 8:30	29.1	
2019/11/7 8:40	29.1	
2019/11/7 8:50	29.1	
2019/11/7 9:00	29.1	0
2019/11/7 9:10	29.1	
2019/11/7 9:20	29.1	
2019/11/7 9:30	29.1	
2019/11/7 9:40	29.1	
2019/11/7 9:50	29.1	

観測地点 瀬戸石ダム下流 (水位)		
年/月/日 時:分	観測項目	
	水位(m)	雨量(mm/h)
2019/11/7 10:00	29.1	0
2019/11/7 10:10	29.1	
2019/11/7 10:20	29.1	
2019/11/7 10:30	29.1	
2019/11/7 10:40	29.1	
2019/11/7 10:50	29.1	
2019/11/7 11:00	29.1	0
2019/11/7 11:10	29.1	
2019/11/7 11:20	29.1	
2019/11/7 11:30	29.1	
2019/11/7 11:40	29.1	
2019/11/7 11:50	29.1	
2019/11/7 12:00	29.1	0
2019/11/7 12:10	29.1	
2019/11/7 12:20	29.1	
2019/11/7 12:30	29.1	
2019/11/7 12:40	29.1	
2019/11/7 12:50	29.1	
2019/11/7 13:00	29.1	0
2019/11/7 13:10	29.1	
2019/11/7 13:20	29.1	
2019/11/7 13:30	29.1	
2019/11/7 13:40	29.1	
2019/11/7 13:50	29.1	
2019/11/7 14:00	29.1	0
2019/11/7 14:10	29.1	
2019/11/7 14:20	29.1	
2019/11/7 14:30	29.1	
2019/11/7 14:40	29.1	
2019/11/7 14:50	29.1	
2019/11/7 15:00	29.1	0
2019/11/7 15:10	29.1	
2019/11/7 15:20	29.1	
2019/11/7 15:30	29.1	
2019/11/7 15:40	29.1	
2019/11/7 15:50	29.1	
2019/11/7 16:00	29.1	0
2019/11/7 16:10	29.1	
2019/11/7 16:20	29.1	
2019/11/7 16:30	29.1	
2019/11/7 16:40	29.1	
2019/11/7 16:50	29.1	
2019/11/7 17:00	29.1	0
2019/11/7 17:10	29.1	
2019/11/7 17:20	29.1	
2019/11/7 17:30	29.1	
2019/11/7 17:40	29.1	
2019/11/7 17:50	29.1	
2019/11/7 18:00	29.1	0
2019/11/7 18:10	29.1	
2019/11/7 18:20	29.1	
2019/11/7 18:30	29.1	
2019/11/7 18:40	29.1	
2019/11/7 18:50	29.1	
2019/11/7 19:00	29.1	0
2019/11/7 19:10	29.1	
2019/11/7 19:20	29.1	
2019/11/7 19:30	29.1	
2019/11/7 19:40	29.1	
2019/11/7 19:50	29.1	
2019/11/7 20:00	29.1	0
2019/11/7 20:10	29.1	
2019/11/7 20:20	29.1	
2019/11/7 20:30	29.1	
2019/11/7 20:40	29.1	
2019/11/7 20:50	29.1	
2019/11/7 21:00	29.1	0
2019/11/7 21:10	29.1	
2019/11/7 21:20	29.1	



観測地点 瀬戸石ダム下流 (水位)		
年/月/日 時:分	観測項目	
	水位(m)	雨量(mm/h)
2019/11/7 21:30	29.1	
2019/11/7 21:40	29.1	
2019/11/7 21:50	29.1	
2019/11/7 22:00	29.1	0
2019/11/7 22:10	29.1	
2019/11/7 22:20	29.1	
2019/11/7 22:30	29.1	
2019/11/7 22:40	29.1	
2019/11/7 22:50	29.1	
2019/11/7 23:00	29.1	0
2019/11/7 23:10	29.1	
2019/11/7 23:20	29.1	
2019/11/7 23:30	29.1	
2019/11/7 23:40	29.1	
2019/11/7 23:50	29.1	
2019/11/8 0:00	29.1	0
2019/11/8 0:10	29.1	
2019/11/8 0:20	29.1	
2019/11/8 0:30	29.1	
2019/11/8 0:40	29.1	
2019/11/8 0:50	29.1	
2019/11/8 1:00	29.1	0
2019/11/8 1:10	29.1	
2019/11/8 1:20	29.1	
2019/11/8 1:30	29.1	
2019/11/8 1:40	29.1	
2019/11/8 1:50	29.1	
2019/11/8 2:00	29.1	0
2019/11/8 2:10	29.1	
2019/11/8 2:20	29.1	
2019/11/8 2:30	29.1	
2019/11/8 2:40	29.1	
2019/11/8 2:50	29.1	
2019/11/8 3:00	29.1	0
2019/11/8 3:10	29.1	
2019/11/8 3:20	29.1	
2019/11/8 3:30	29.1	
2019/11/8 3:40	29.1	
2019/11/8 3:50	29.1	
2019/11/8 4:00	29.1	0
2019/11/8 4:10	29.1	
2019/11/8 4:20	29.1	
2019/11/8 4:30	29.1	
2019/11/8 4:40	29.1	
2019/11/8 4:50	29.1	
2019/11/8 5:00	29.1	0
2019/11/8 5:10	29.1	
2019/11/8 5:20	29.1	
2019/11/8 5:30	29.1	
2019/11/8 5:40	29.1	
2019/11/8 5:50	29.1	
2019/11/8 6:00	29.1	0
2019/11/8 6:10	29.1	
2019/11/8 6:20	29.1	
2019/11/8 6:30	29.1	
2019/11/8 6:40	29.1	
2019/11/8 6:50	29.1	
2019/11/8 7:00	29.1	0
2019/11/8 7:10	29.1	
2019/11/8 7:20	29.1	
2019/11/8 7:30	29.1	
2019/11/8 7:40	29.1	
2019/11/8 7:50	29.1	
2019/11/8 8:00	29.1	0
2019/11/8 8:10	29.1	
2019/11/8 8:20	29.1	
2019/11/8 8:30	29.1	
2019/11/8 8:40	29.1	
2019/11/8 8:50	29.1	

観測地点 瀬戸石ダム下流 (水位)		
年/月/日 時:分	観測項目	
	水位(m)	雨量(mm/h)
2019/11/8 9:00	29.1	0
2019/11/8 9:10	29.1	
2019/11/8 9:20	29.1	
2019/11/8 9:30	29.1	
2019/11/8 9:40	29.1	
2019/11/8 9:50	29.1	
2019/11/8 10:00	29.1	0
2019/11/8 10:10	29.1	
2019/11/8 10:20	29.1	
2019/11/8 10:30	29.1	
2019/11/8 10:40	29.1	
2019/11/8 10:50	29.1	
2019/11/8 11:00	29.1	0
2019/11/8 11:10	29.1	
2019/11/8 11:20	29.1	
2019/11/8 11:30	29.1	
2019/11/8 11:40	29.1	
2019/11/8 11:50	29.1	
2019/11/8 12:00	29.1	0
2019/11/8 12:10	29.1	
2019/11/8 12:20	29.1	
2019/11/8 12:30	29.1	
2019/11/8 12:40	29.1	
2019/11/8 12:50	29.1	
2019/11/8 13:00	29.1	0
2019/11/8 13:10	29.1	
2019/11/8 13:20	29.1	
2019/11/8 13:30	29.1	
2019/11/8 13:40	29.1	
2019/11/8 13:50	29.1	
2019/11/8 14:00	29.1	0
2019/11/8 14:10	29.1	
2019/11/8 14:20	29.1	
2019/11/8 14:30	29.1	
2019/11/8 14:40	29.1	
2019/11/8 14:50	29.1	
2019/11/8 15:00	29.1	0
2019/11/8 15:10	29.1	
2019/11/8 15:20	29.1	
2019/11/8 15:30	29.1	
2019/11/8 15:40	29.1	
2019/11/8 15:50	29.1	
2019/11/8 16:00	29.1	0
2019/11/8 16:10	29.1	
2019/11/8 16:20	29.1	
2019/11/8 16:30	29.1	
2019/11/8 16:40	29.1	
2019/11/8 16:50	29.1	
2019/11/8 17:00	29.1	0
2019/11/8 17:10	29.1	
2019/11/8 17:20	29.1	
2019/11/8 17:30	29.1	
2019/11/8 17:40	29.1	
2019/11/8 17:50	29.1	
2019/11/8 18:00	29.1	0
2019/11/8 18:10	29.1	
2019/11/8 18:20	29.1	
2019/11/8 18:30	29.1	
2019/11/8 18:40	29.1	
2019/11/8 18:50	29.1	
2019/11/8 19:00	29.1	0
2019/11/8 19:10	29.1	
2019/11/8 19:20	29.1	
2019/11/8 19:30	29.1	
2019/11/8 19:40	29.1	
2019/11/8 19:50	29.1	
2019/11/8 20:00	29.1	0
2019/11/8 20:10	29.1	
2019/11/8 20:20	29.1	

観測地点 瀬戸石ダム下流 (水位)		
年/月/日 時:分	観測項目	
	水位(m)	雨量(mm/h)
2019/11/8 20:30	29.1	
2019/11/8 20:40	29.1	
2019/11/8 20:50	29.1	
2019/11/8 21:00	29.1	0
2019/11/8 21:10	29.1	
2019/11/8 21:20	29.1	
2019/11/8 21:30	29.1	
2019/11/8 21:40	29.1	
2019/11/8 21:50	29.1	
2019/11/8 22:00	29.1	0
2019/11/8 22:10	29.1	
2019/11/8 22:20	29.1	
2019/11/8 22:30	29.1	
2019/11/8 22:40	29.1	
2019/11/8 22:50	29.1	
2019/11/8 23:00	29.1	0
2019/11/8 23:10	29.1	
2019/11/8 23:20	29.1	
2019/11/8 23:30	29.1	
2019/11/8 23:40	29.1	
2019/11/8 23:50	29.1	
2019/11/9 0:00	29.1	0
2019/11/9 0:10	29.1	
2019/11/9 0:20	29.1	
2019/11/9 0:30	29.1	
2019/11/9 0:40	29.1	
2019/11/9 0:50	29.1	
2019/11/9 1:00	29.1	0
2019/11/9 1:10	29.1	
2019/11/9 1:20	29.1	
2019/11/9 1:30	29.1	
2019/11/9 1:40	29.1	
2019/11/9 1:50	29.1	
2019/11/9 2:00	29.1	0
2019/11/9 2:10	29.1	
2019/11/9 2:20	29.1	
2019/11/9 2:30	29.1	
2019/11/9 2:40	29.1	
2019/11/9 2:50	29.1	
2019/11/9 3:00	29.1	0
2019/11/9 3:10	29.1	
2019/11/9 3:20	29.1	
2019/11/9 3:30	29.1	
2019/11/9 3:40	29.1	
2019/11/9 3:50	29.1	
2019/11/9 4:00	29.1	0
2019/11/9 4:10	29.1	
2019/11/9 4:20	29.1	
2019/11/9 4:30	29.1	
2019/11/9 4:40	29.1	
2019/11/9 4:50	29.1	
2019/11/9 5:00	29.1	0
2019/11/9 5:10	29.1	
2019/11/9 5:20	29.1	
2019/11/9 5:30	29.1	
2019/11/9 5:40	29.1	
2019/11/9 5:50	29.1	
2019/11/9 6:00	29.1	0
2019/11/9 6:10	29.1	
2019/11/9 6:20	29.1	
2019/11/9 6:30	29.1	
2019/11/9 6:40	29.1	
2019/11/9 6:50	29.1	
2019/11/9 7:00	29.1	0
2019/11/9 7:10	29.1	
2019/11/9 7:20	29.1	
2019/11/9 7:30	29.1	
2019/11/9 7:40	29.1	
2019/11/9 7:50	29.1	

観測地点 瀬戸石ダム下流 (水位)		
年/月/日 時:分	観測項目	
	水位(m)	雨量(mm/h)
2019/11/9 8:00	29.1	0
2019/11/9 8:10	29.1	
2019/11/9 8:20	29.1	
2019/11/9 8:30	29.1	
2019/11/9 8:40	29.1	
2019/11/9 8:50	29.1	
2019/11/9 9:00	29.1	0
2019/11/9 9:10	29.1	
2019/11/9 9:20	29.1	
2019/11/9 9:30	29.1	
2019/11/9 9:40	29.1	
2019/11/9 9:50	29.1	
2019/11/9 10:00	29.1	0
2019/11/9 10:10	29.1	
2019/11/9 10:20	29.1	
2019/11/9 10:30	29.1	
2019/11/9 10:40	29.1	
2019/11/9 10:50	29.1	
2019/11/9 11:00	29.1	0
2019/11/9 11:10	29.1	
2019/11/9 11:20	29.1	
2019/11/9 11:30	29.1	
2019/11/9 11:40	29.1	
2019/11/9 11:50	29.1	
2019/11/9 12:00	29.1	0
2019/11/9 12:10	29.1	
2019/11/9 12:20	29.1	
2019/11/9 12:30	29.1	
2019/11/9 12:40	29.1	
2019/11/9 12:50	29.1	
2019/11/9 13:00	29.1	0
2019/11/9 13:10	29.1	
2019/11/9 13:20	29.1	
2019/11/9 13:30	29.1	
2019/11/9 13:40	29.1	
2019/11/9 13:50	29.1	
2019/11/9 14:00	29.1	0
2019/11/9 14:10	29.1	
2019/11/9 14:20	29.1	
2019/11/9 14:30	29.1	
2019/11/9 14:40	29.1	
2019/11/9 14:50	29.1	
2019/11/9 15:00	29.1	0
2019/11/9 15:10	29.1	
2019/11/9 15:20	29.1	
2019/11/9 15:30	29.1	
2019/11/9 15:40	29.1	
2019/11/9 15:50	29.1	
2019/11/9 16:00	29.1	0
2019/11/9 16:10	29.1	
2019/11/9 16:20	29.1	
2019/11/9 16:30	29.1	
2019/11/9 16:40	29.1	
2019/11/9 16:50	29.1	
2019/11/9 17:00	29.1	0
2019/11/9 17:10	29.1	
2019/11/9 17:20	29.1	
2019/11/9 17:30	29.1	
2019/11/9 17:40	29.1	
2019/11/9 17:50	29.1	
2019/11/9 18:00	29.1	0
2019/11/9 18:10	29.1	
2019/11/9 18:20	29.1	
2019/11/9 18:30	29.1	
2019/11/9 18:40	29.1	
2019/11/9 18:50	29.1	
2019/11/9 19:00	29.1	0
2019/11/9 19:10	29.1	
2019/11/9 19:20	29.1	

観測地点 瀬戸石ダム下流 (水位)		
年/月/日 時:分	観測項目	
	水位(m)	雨量(mm/h)
2019/11/9 19:30	29.1	
2019/11/9 19:40	29.1	
2019/11/9 19:50	29.1	
2019/11/9 20:00	29.1	0
2019/11/9 20:10	29.1	
2019/11/9 20:20	29.1	
2019/11/9 20:30	29.1	
2019/11/9 20:40	29.1	
2019/11/9 20:50	29.1	
2019/11/9 21:00	29.1	0
2019/11/9 21:10	29.1	
2019/11/9 21:20	29.1	
2019/11/9 21:30	29.1	
2019/11/9 21:40	29.1	
2019/11/9 21:50	29.1	
2019/11/9 22:00	29.1	0
2019/11/9 22:10	29.1	
2019/11/9 22:20	29.1	
2019/11/9 22:30	29.1	
2019/11/9 22:40	29.1	
2019/11/9 22:50	29.1	
2019/11/9 23:00	29.1	0
2019/11/9 23:10	29.1	
2019/11/9 23:20	29.1	
2019/11/9 23:30	29.1	
2019/11/9 23:40	29.1	
2019/11/9 23:50	29.1	
2019/11/10 0:00	29.1	0
2019/11/10 0:10	29.1	
2019/11/10 0:20	29.1	
2019/11/10 0:30	29.1	
2019/11/10 0:40	29.1	
2019/11/10 0:50	29.1	
2019/11/10 1:00	29.1	0
2019/11/10 1:10	29.1	
2019/11/10 1:20	29.1	
2019/11/10 1:30	29.1	
2019/11/10 1:40	29.1	
2019/11/10 1:50	29.1	
2019/11/10 2:00	29.1	0
2019/11/10 2:10	29.1	
2019/11/10 2:20	29.1	
2019/11/10 2:30	29.1	
2019/11/10 2:40	29.1	
2019/11/10 2:50	29.1	
2019/11/10 3:00	29.1	0
2019/11/10 3:10	29.1	
2019/11/10 3:20	29.1	
2019/11/10 3:30	29.1	
2019/11/10 3:40	29.1	
2019/11/10 3:50	29.1	
2019/11/10 4:00	29.1	0
2019/11/10 4:10	29.1	
2019/11/10 4:20	29.1	
2019/11/10 4:30	29.1	
2019/11/10 4:40	29.1	
2019/11/10 4:50	29.1	
2019/11/10 5:00	29.1	0
2019/11/10 5:10	29.1	
2019/11/10 5:20	29.1	
2019/11/10 5:30	29.1	
2019/11/10 5:40	29.1	
2019/11/10 5:50	29.1	
2019/11/10 6:00	29.1	0
2019/11/10 6:10	29.1	
2019/11/10 6:20	29.1	
2019/11/10 6:30	29.1	
2019/11/10 6:40	29.1	
2019/11/10 6:50	29.1	

観測地点 瀬戸石ダム下流 (水位)		
年/月/日 時:分	観測項目	
	水位(m)	雨量(mm/h)
2019/11/10 7:00	29.1	0
2019/11/10 7:10	29.1	
2019/11/10 7:20	29.1	
2019/11/10 7:30	29.1	
2019/11/10 7:40	29.1	
2019/11/10 7:50	29.1	
2019/11/10 8:00	29.1	0
2019/11/10 8:10	29.1	
2019/11/10 8:20	29.1	
2019/11/10 8:30	29.1	
2019/11/10 8:40	29.1	
2019/11/10 8:50	29.1	
2019/11/10 9:00	29.1	0
2019/11/10 9:10	29.1	
2019/11/10 9:20	29.1	
2019/11/10 9:30	29.1	
2019/11/10 9:40	29.1	
2019/11/10 9:50	29.1	
2019/11/10 10:00	29.1	0
2019/11/10 10:10	29.1	
2019/11/10 10:20	29.1	
2019/11/10 10:30	29.1	
2019/11/10 10:40	29.1	
2019/11/10 10:50	29.1	
2019/11/10 11:00	29.1	0
2019/11/10 11:10	29.1	
2019/11/10 11:20	29.1	
2019/11/10 11:30	29.1	
2019/11/10 11:40	29.1	
2019/11/10 11:50	29.1	
2019/11/10 12:00	29.1	0
2019/11/10 12:10	29.1	
2019/11/10 12:20	29.1	
2019/11/10 12:30	29.1	
2019/11/10 12:40	29.1	
2019/11/10 12:50	29.1	
2019/11/10 13:00	29.1	0
2019/11/10 13:10	29.1	
2019/11/10 13:20	29.1	
2019/11/10 13:30	29.1	
2019/11/10 13:40	29.1	
2019/11/10 13:50	29.1	
2019/11/10 14:00	29.1	0
2019/11/10 14:10	29.1	
2019/11/10 14:20	29.1	
2019/11/10 14:30	29.1	
2019/11/10 14:40	29.1	
2019/11/10 14:50	29.1	
2019/11/10 15:00	29.1	0
2019/11/10 15:10	29.1	
2019/11/10 15:20	29.1	
2019/11/10 15:30	29.1	
2019/11/10 15:40	29.1	
2019/11/10 15:50	29.1	
2019/11/10 16:00	29.1	0
2019/11/10 16:10	29.1	
2019/11/10 16:20	29.1	
2019/11/10 16:30	29.1	
2019/11/10 16:40	29.1	
2019/11/10 16:50	29.1	
2019/11/10 17:00	29.1	0
2019/11/10 17:10	29.1	
2019/11/10 17:20	29.1	
2019/11/10 17:30	29.1	
2019/11/10 17:40	29.1	
2019/11/10 17:50	29.1	
2019/11/10 18:00	29.1	0
2019/11/10 18:10	29.1	
2019/11/10 18:20	29.1	

観測地点 瀬戸石ダム下流 (水位)		
年/月/日 時:分	観測項目	
	水位(m)	雨量(mm/h)
2019/11/10 18:30	29.1	
2019/11/10 18:40	29.1	
2019/11/10 18:50	29.1	
2019/11/10 19:00	29.1	0
2019/11/10 19:10	29.1	
2019/11/10 19:20	29.1	
2019/11/10 19:30	29.1	
2019/11/10 19:40	29.1	
2019/11/10 19:50	29.1	
2019/11/10 20:00	29.1	0
2019/11/10 20:10	29.1	
2019/11/10 20:20	29.1	
2019/11/10 20:30	29.1	
2019/11/10 20:40	29.1	
2019/11/10 20:50	29.1	
2019/11/10 21:00	29.1	0
2019/11/10 21:10	29.1	
2019/11/10 21:20	29.1	
2019/11/10 21:30	29.1	
2019/11/10 21:40	29.1	
2019/11/10 21:50	29.1	
2019/11/10 22:00	29.1	0
2019/11/10 22:10	29.1	
2019/11/10 22:20	29.1	
2019/11/10 22:30	29.1	
2019/11/10 22:40	29.1	
2019/11/10 22:50	29.1	
2019/11/10 23:00	29.1	0
2019/11/10 23:10	29.1	
2019/11/10 23:20	29.1	
2019/11/10 23:30	29.1	
2019/11/10 23:40	29.1	
2019/11/10 23:50	29.1	
2019/11/11 0:00	29.1	0
2019/11/11 0:10	29.1	
2019/11/11 0:20	29.1	
2019/11/11 0:30	29.1	
2019/11/11 0:40	29.1	
2019/11/11 0:50	29.1	
2019/11/11 1:00	29.1	0
2019/11/11 1:10	29.1	
2019/11/11 1:20	29.1	
2019/11/11 1:30	29.1	
2019/11/11 1:40	29.1	
2019/11/11 1:50	29.1	
2019/11/11 2:00	29.1	0
2019/11/11 2:10	29.1	
2019/11/11 2:20	29.1	
2019/11/11 2:30	29.1	
2019/11/11 2:40	29.1	
2019/11/11 2:50	29.1	
2019/11/11 3:00	29.1	2
2019/11/11 3:10	29.1	
2019/11/11 3:20	29.1	
2019/11/11 3:30	29.1	
2019/11/11 3:40	29.1	
2019/11/11 3:50	29.1	
2019/11/11 4:00	29.1	0
2019/11/11 4:10	29.1	
2019/11/11 4:20	29.1	
2019/11/11 4:30	29.1	
2019/11/11 4:40	29.1	
2019/11/11 4:50	29.1	
2019/11/11 5:00	29.1	0
2019/11/11 5:10	29.1	
2019/11/11 5:20	29.1	
2019/11/11 5:30	29.1	
2019/11/11 5:40	29.1	
2019/11/11 5:50	29.1	

観測地点 瀬戸石ダム下流 (水位)		
年/月/日 時:分	観測項目	
	水位(m)	雨量(mm/h)
2019/11/11 6:00	29.1	0
2019/11/11 6:10	29.1	
2019/11/11 6:20	29.1	
2019/11/11 6:30	29.1	
2019/11/11 6:40	29.1	
2019/11/11 6:50	29.1	
2019/11/11 7:00	29.1	0
2019/11/11 7:10	29.1	
2019/11/11 7:20	29.1	
2019/11/11 7:30	29.1	
2019/11/11 7:40	29.1	
2019/11/11 7:50	29.1	
2019/11/11 8:00	29.1	0
2019/11/11 8:10	29.1	
2019/11/11 8:20	29.1	
2019/11/11 8:30	29.1	
2019/11/11 8:40	29.1	
2019/11/11 8:50	29.1	
2019/11/11 9:00	29.1	閉局
2019/11/11 9:10	29.1	
2019/11/11 9:20	29.1	
2019/11/11 9:30	29.1	
2019/11/11 9:40	29.1	
2019/11/11 9:50	29.1	
2019/11/11 10:00	29.1	閉局
2019/11/11 10:10	29.1	
2019/11/11 10:20	29.1	
2019/11/11 10:30	29.1	
2019/11/11 10:40	29.1	
2019/11/11 10:50	29.1	
2019/11/11 11:00	29.1	閉局
2019/11/11 11:10	29.1	
2019/11/11 11:20	29.1	
2019/11/11 11:30	29.1	
2019/11/11 11:40	29.1	
2019/11/11 11:50	29.1	
2019/11/11 12:00	29.1	閉局
2019/11/11 12:10	29.1	
2019/11/11 12:20	29.1	
2019/11/11 12:30	29.1	
2019/11/11 12:40	29.1	
2019/11/11 12:50	29.1	
2019/11/11 13:00	29.1	閉局
2019/11/11 13:10	29.1	
2019/11/11 13:20	29.1	
2019/11/11 13:30	29.1	
2019/11/11 13:40	29.1	
2019/11/11 13:50	29.1	
2019/11/11 14:00	29.1	閉局
2019/11/11 14:10	29.1	
2019/11/11 14:20	29.1	
2019/11/11 14:30	29.1	
2019/11/11 14:40	29.1	
2019/11/11 14:50	29.1	
2019/11/11 15:00	29.1	閉局
2019/11/11 15:10	29.1	
2019/11/11 15:20	29.1	
2019/11/11 15:30	29.1	
2019/11/11 15:40	29.1	
2019/11/11 15:50	29.1	
2019/11/11 16:00	29.1	閉局
2019/11/11 16:10	29.1	
2019/11/11 16:20	29.1	
2019/11/11 16:30	29.1	
2019/11/11 16:40	29.1	
2019/11/11 16:50	29.1	
2019/11/11 17:00	29.1	欠測
2019/11/11 17:10	29.1	
2019/11/11 17:20	29.1	



観測地点 瀬戸石ダム下流 (水位)		
年/月/日 時:分	観測項目	
	水位(m)	雨量(mm/h)
2019/11/11 17:30	29.1	
2019/11/11 17:40	29.1	
2019/11/11 17:50	29.1	
2019/11/11 18:00	29.1	0
2019/11/11 18:10	29.1	
2019/11/11 18:20	29.1	
2019/11/11 18:30	29.1	
2019/11/11 18:40	29.1	
2019/11/11 18:50	29.1	
2019/11/11 19:00	29.1	0
2019/11/11 19:10	29.1	
2019/11/11 19:20	29.1	
2019/11/11 19:30	29.1	
2019/11/11 19:40	29.1	
2019/11/11 19:50	29.1	
2019/11/11 20:00	29.1	0
2019/11/11 20:10	29.1	
2019/11/11 20:20	29.1	
2019/11/11 20:30	29.1	
2019/11/11 20:40	29.1	
2019/11/11 20:50	29.1	
2019/11/11 21:00	29.1	0
2019/11/11 21:10	29.1	
2019/11/11 21:20	29.1	
2019/11/11 21:30	29.1	
2019/11/11 21:40	29.1	
2019/11/11 21:50	29.1	
2019/11/11 22:00	29.1	0
2019/11/11 22:10	29.1	
2019/11/11 22:20	29.1	
2019/11/11 22:30	29.1	
2019/11/11 22:40	29.1	
2019/11/11 22:50	29.1	
2019/11/11 23:00	29.1	0
2019/11/11 23:10	29.1	
2019/11/11 23:20	29.1	
2019/11/11 23:30	29.1	
2019/11/11 23:40	29.1	
2019/11/11 23:50	29.1	
2019/11/12 0:00	29.1	0
2019/11/12 0:10	29.1	
2019/11/12 0:20	29.1	
2019/11/12 0:30	29.1	
2019/11/12 0:40	29.1	
2019/11/12 0:50	29.1	
2019/11/12 1:00	29.1	0
2019/11/12 1:10	29.1	
2019/11/12 1:20	29.1	
2019/11/12 1:30	29.1	
2019/11/12 1:40	29.1	
2019/11/12 1:50	29.1	
2019/11/12 2:00	29.1	0
2019/11/12 2:10	29.1	
2019/11/12 2:20	29.1	
2019/11/12 2:30	29.1	
2019/11/12 2:40	29.1	
2019/11/12 2:50	29.1	
2019/11/12 3:00	29.1	0
2019/11/12 3:10	29.1	
2019/11/12 3:20	29.1	
2019/11/12 3:30	29.1	
2019/11/12 3:40	29.1	
2019/11/12 3:50	29.1	
2019/11/12 4:00	29.1	0
2019/11/12 4:10	29.1	
2019/11/12 4:20	29.1	
2019/11/12 4:30	29.1	
2019/11/12 4:40	29.1	
2019/11/12 4:50	29.1	

観測地点 瀬戸石ダム下流 (水位)		
年/月/日 時:分	観測項目	
	水位(m)	雨量(mm/h)
2019/11/12 5:00	29.1	0
2019/11/12 5:10	29.1	
2019/11/12 5:20	29.1	
2019/11/12 5:30	29.1	
2019/11/12 5:40	29.1	
2019/11/12 5:50	29.1	
2019/11/12 6:00	29.1	0
2019/11/12 6:10	29.1	
2019/11/12 6:20	29.1	
2019/11/12 6:30	29.1	
2019/11/12 6:40	29.1	
2019/11/12 6:50	29.1	
2019/11/12 7:00	29.1	0
2019/11/12 7:10	29.1	
2019/11/12 7:20	29.1	
2019/11/12 7:30	29.1	
2019/11/12 7:40	29.1	
2019/11/12 7:50	29.1	
2019/11/12 8:00	29.1	0
2019/11/12 8:10	29.1	
2019/11/12 8:20	29.1	
2019/11/12 8:30	29.1	
2019/11/12 8:40	29.1	
2019/11/12 8:50	29.1	
2019/11/12 9:00	29.1	0
2019/11/12 9:10	29.1	
2019/11/12 9:20	29.1	
2019/11/12 9:30	29.1	
2019/11/12 9:40	29.1	
2019/11/12 9:50	29.1	
2019/11/12 10:00	29.1	0
2019/11/12 10:10	29.1	
2019/11/12 10:20	29.1	
2019/11/12 10:30	29.1	
2019/11/12 10:40	29.1	
2019/11/12 10:50	29.1	
2019/11/12 11:00	29.1	0
2019/11/12 11:10	29.1	
2019/11/12 11:20	29.1	
2019/11/12 11:30	29.1	
2019/11/12 11:40	29.1	
2019/11/12 11:50	29.1	
2019/11/12 12:00	29.1	0
2019/11/12 12:10	29.1	
2019/11/12 12:20	29.1	
2019/11/12 12:30	29.1	
2019/11/12 12:40	29.1	
2019/11/12 12:50	29.1	
2019/11/12 13:00	29.1	0
2019/11/12 13:10	29.1	
2019/11/12 13:20	29.1	
2019/11/12 13:30	29.1	
2019/11/12 13:40	29.1	
2019/11/12 13:50	29.1	
2019/11/12 14:00	29.1	0
2019/11/12 14:10	29.1	
2019/11/12 14:20	29.1	
2019/11/12 14:30	29.1	
2019/11/12 14:40	29.1	
2019/11/12 14:50	29.1	
2019/11/12 15:00	29.1	0
2019/11/12 15:10	29.1	
2019/11/12 15:20	29.1	
2019/11/12 15:30	29.1	
2019/11/12 15:40	29.1	
2019/11/12 15:50	29.1	
2019/11/12 16:00	29.1	0
2019/11/12 16:10	29.1	
2019/11/12 16:20	29.1	

観測地点 瀬戸石ダム下流 (水位)		
年/月/日 時:分	観測項目	
	水位(m)	雨量(mm/h)
2019/11/12 16:30	29.1	
2019/11/12 16:40	29.1	
2019/11/12 16:50	29.1	
2019/11/12 17:00	29.1	0
2019/11/12 17:10	29.1	
2019/11/12 17:20	29.1	
2019/11/12 17:30	29.1	
2019/11/12 17:40	29.1	
2019/11/12 17:50	29.1	
2019/11/12 18:00	29.1	0
2019/11/12 18:10	29.1	
2019/11/12 18:20	29.1	
2019/11/12 18:30	29.1	
2019/11/12 18:40	29.1	
2019/11/12 18:50	29.1	
2019/11/12 19:00	29.1	0
2019/11/12 19:10	29.1	
2019/11/12 19:20	29.1	
2019/11/12 19:30	29.1	
2019/11/12 19:40	29.1	
2019/11/12 19:50	29.1	
2019/11/12 20:00	29.0	0
2019/11/12 20:10	29.0	
2019/11/12 20:20	29.0	
2019/11/12 20:30	29.0	
2019/11/12 20:40	29.0	
2019/11/12 20:50	29.0	
2019/11/12 21:00	29.0	0
2019/11/12 21:10	29.0	
2019/11/12 21:20	29.0	
2019/11/12 21:30	29.0	
2019/11/12 21:40	29.0	
2019/11/12 21:50	29.0	
2019/11/12 22:00	29.0	0
2019/11/12 22:10	29.0	
2019/11/12 22:20	29.0	
2019/11/12 22:30	29.0	
2019/11/12 22:40	29.0	
2019/11/12 22:50	29.0	
2019/11/12 23:00	29.0	0
2019/11/12 23:10	29.0	
2019/11/12 23:20	29.0	
2019/11/12 23:30	29.0	
2019/11/12 23:40	29.0	
2019/11/12 23:50	29.0	
2019/11/13 0:00	29.0	0
2019/11/13 0:10	29.0	
2019/11/13 0:20	29.0	
2019/11/13 0:30	29.0	
2019/11/13 0:40	29.0	
2019/11/13 0:50	29.0	
2019/11/13 1:00	29.0	0
2019/11/13 1:10	29.0	
2019/11/13 1:20	29.0	
2019/11/13 1:30	29.0	
2019/11/13 1:40	29.0	
2019/11/13 1:50	29.0	
2019/11/13 2:00	29.0	0
2019/11/13 2:10	29.0	
2019/11/13 2:20	29.0	
2019/11/13 2:30	29.0	
2019/11/13 2:40	29.0	
2019/11/13 2:50	29.0	
2019/11/13 3:00	29.0	0
2019/11/13 3:10	29.0	
2019/11/13 3:20	29.0	
2019/11/13 3:30	29.0	
2019/11/13 3:40	29.0	
2019/11/13 3:50	29.0	

観測地点 瀬戸石ダム下流 (水位)		
年/月/日 時:分	観測項目	
	水位(m)	雨量(mm/h)
2019/11/13 4:00	29.0	0
2019/11/13 4:10	29.0	
2019/11/13 4:20	29.0	
2019/11/13 4:30	29.0	
2019/11/13 4:40	29.0	
2019/11/13 4:50	29.0	
2019/11/13 5:00	29.0	0
2019/11/13 5:10	29.0	
2019/11/13 5:20	29.0	
2019/11/13 5:30	29.0	
2019/11/13 5:40	29.0	
2019/11/13 5:50	29.0	
2019/11/13 6:00	29.0	0
2019/11/13 6:10	29.0	
2019/11/13 6:20	29.0	
2019/11/13 6:30	29.0	
2019/11/13 6:40	29.0	
2019/11/13 6:50	29.0	
2019/11/13 7:00	29.0	0
2019/11/13 7:10	29.0	
2019/11/13 7:20	29.0	
2019/11/13 7:30	29.0	
2019/11/13 7:40	29.0	
2019/11/13 7:50	29.0	
2019/11/13 8:00	29.0	0
2019/11/13 8:10	29.0	
2019/11/13 8:20	29.0	
2019/11/13 8:30	29.0	
2019/11/13 8:40	29.0	
2019/11/13 8:50	29.0	
2019/11/13 9:00	29.0	0
2019/11/13 9:10	29.0	
2019/11/13 9:20	29.0	
2019/11/13 9:30	29.0	
2019/11/13 9:40	29.0	
2019/11/13 9:50	29.0	
2019/11/13 10:00	29.0	0
2019/11/13 10:10	29.0	
2019/11/13 10:20	29.0	
2019/11/13 10:30	29.0	
2019/11/13 10:40	29.0	
2019/11/13 10:50	29.0	
2019/11/13 11:00	29.0	0
2019/11/13 11:10	29.0	
2019/11/13 11:20	29.0	
2019/11/13 11:30	29.0	
2019/11/13 11:40	29.0	
2019/11/13 11:50	29.0	
2019/11/13 12:00	29.0	0
2019/11/13 12:10	29.0	
2019/11/13 12:20	29.0	
2019/11/13 12:30	29.0	
2019/11/13 12:40	29.0	
2019/11/13 12:50	29.0	
2019/11/13 13:00	29.0	0
2019/11/13 13:10	29.0	
2019/11/13 13:20	29.0	
2019/11/13 13:30	29.0	
2019/11/13 13:40	29.0	
2019/11/13 13:50	29.0	
2019/11/13 14:00	29.0	0
2019/11/13 14:10	29.0	
2019/11/13 14:20	29.0	
2019/11/13 14:30	29.0	
2019/11/13 14:40	29.0	
2019/11/13 14:50	29.0	
2019/11/13 15:00	29.0	0
2019/11/13 15:10	29.0	
2019/11/13 15:20	29.0	

観測地点 瀬戸石ダム下流 (水位)		
年/月/日 時:分	観測項目	
	水位(m)	雨量(mm/h)
2019/11/13 15:30	29.1	
2019/11/13 15:40	29.0	
2019/11/13 15:50	29.0	
2019/11/13 16:00	29.0	0
2019/11/13 16:10	29.0	
2019/11/13 16:20	29.0	
2019/11/13 16:30	29.0	
2019/11/13 16:40	29.0	
2019/11/13 16:50	29.0	
2019/11/13 17:00	29.0	0
2019/11/13 17:10	29.0	
2019/11/13 17:20	29.0	
2019/11/13 17:30	29.0	
2019/11/13 17:40	29.0	
2019/11/13 17:50	29.0	
2019/11/13 18:00	29.0	0
2019/11/13 18:10	29.0	
2019/11/13 18:20	29.1	
2019/11/13 18:30	29.1	
2019/11/13 18:40	29.1	
2019/11/13 18:50	29.1	
2019/11/13 19:00	29.1	0
2019/11/13 19:10	29.1	
2019/11/13 19:20	29.1	
2019/11/13 19:30	29.1	
2019/11/13 19:40	29.1	
2019/11/13 19:50	29.1	
2019/11/13 20:00	29.0	0
2019/11/13 20:10	29.0	
2019/11/13 20:20	29.0	
2019/11/13 20:30	29.0	
2019/11/13 20:40	29.0	
2019/11/13 20:50	29.0	
2019/11/13 21:00	29.0	1
2019/11/13 21:10	29.0	
2019/11/13 21:20	29.0	
2019/11/13 21:30	29.0	
2019/11/13 21:40	29.0	
2019/11/13 21:50	29.0	
2019/11/13 22:00	29.0	0
2019/11/13 22:10	29.0	
2019/11/13 22:20	29.0	
2019/11/13 22:30	29.0	
2019/11/13 22:40	29.0	
2019/11/13 22:50	29.0	
2019/11/13 23:00	29.0	0
2019/11/13 23:10	29.0	
2019/11/13 23:20	29.0	
2019/11/13 23:30	29.0	
2019/11/13 23:40	29.0	
2019/11/13 23:50	29.0	
2019/11/14 0:00	29.0	0
2019/11/14 0:10	29.0	
2019/11/14 0:20	29.0	
2019/11/14 0:30	29.0	
2019/11/14 0:40	29.1	
2019/11/14 0:50	29.1	
2019/11/14 1:00	29.1	0
2019/11/14 1:10	29.1	
2019/11/14 1:20	29.1	
2019/11/14 1:30	29.1	
2019/11/14 1:40	29.1	
2019/11/14 1:50	29.1	
2019/11/14 2:00	29.1	0
2019/11/14 2:10	29.1	
2019/11/14 2:20	29.1	
2019/11/14 2:30	29.1	
2019/11/14 2:40	29.1	
2019/11/14 2:50	29.1	

観測地点 瀬戸石ダム下流 (水位)		
年/月/日 時:分	観測項目	
	水位(m)	雨量(mm/h)
2019/11/14 3:00	29.1	2
2019/11/14 3:10	29.1	
2019/11/14 3:20	29.1	
2019/11/14 3:30	29.1	
2019/11/14 3:40	29.1	
2019/11/14 3:50	29.1	
2019/11/14 4:00	29.1	1
2019/11/14 4:10	29.1	
2019/11/14 4:20	29.1	
2019/11/14 4:30	29.1	
2019/11/14 4:40	29.1	
2019/11/14 4:50	29.1	
2019/11/14 5:00	29.1	0
2019/11/14 5:10	29.1	
2019/11/14 5:20	29.1	
2019/11/14 5:30	29.1	
2019/11/14 5:40	29.1	
2019/11/14 5:50	29.1	
2019/11/14 6:00	29.1	0
2019/11/14 6:10	29.1	
2019/11/14 6:20	29.1	
2019/11/14 6:30	29.1	
2019/11/14 6:40	29.1	
2019/11/14 6:50	29.1	
2019/11/14 7:00	29.1	0
2019/11/14 7:10	29.1	
2019/11/14 7:20	29.1	
2019/11/14 7:30	29.1	
2019/11/14 7:40	29.1	
2019/11/14 7:50	29.1	
2019/11/14 8:00	29.1	0
2019/11/14 8:10	29.1	
2019/11/14 8:20	29.1	
2019/11/14 8:30	29.1	
2019/11/14 8:40	29.0	
2019/11/14 8:50	29.0	
2019/11/14 9:00	29.0	閉局
2019/11/14 9:10	29.0	
2019/11/14 9:20	29.0	
2019/11/14 9:30	29.0	
2019/11/14 9:40	29.0	
2019/11/14 9:50	29.0	
2019/11/14 10:00	29.0	閉局
2019/11/14 10:10	29.0	
2019/11/14 10:20	29.0	
2019/11/14 10:30	29.0	
2019/11/14 10:40	29.0	
2019/11/14 10:50	29.0	
2019/11/14 11:00	29.0	閉局
2019/11/14 11:10	29.0	
2019/11/14 11:20	29.0	
2019/11/14 11:30	29.0	
2019/11/14 11:40	29.0	
2019/11/14 11:50	29.0	
2019/11/14 12:00	29.0	閉局
2019/11/14 12:10	29.0	
2019/11/14 12:20	29.0	
2019/11/14 12:30	29.0	
2019/11/14 12:40	29.0	
2019/11/14 12:50	29.0	
2019/11/14 13:00	29.0	閉局
2019/11/14 13:10	29.0	
2019/11/14 13:20	29.0	
2019/11/14 13:30	29.0	
2019/11/14 13:40	29.0	
2019/11/14 13:50	29.0	
2019/11/14 14:00	29.0	閉局
2019/11/14 14:10	29.0	
2019/11/14 14:20	29.0	

観測地点 瀬戸石ダム下流 (水位)		
年/月/日 時:分	観測項目	
	水位(m)	雨量(mm/h)
2019/11/14 14:30	29.0	
2019/11/14 14:40	29.0	
2019/11/14 14:50	29.0	
2019/11/14 15:00	29.0	閉局
2019/11/14 15:10	29.0	
2019/11/14 15:20	29.1	
2019/11/14 15:30	29.1	
2019/11/14 15:40	29.0	
2019/11/14 15:50	29.0	
2019/11/14 16:00	29.0	閉局
2019/11/14 16:10	29.0	
2019/11/14 16:20	29.0	
2019/11/14 16:30	29.0	
2019/11/14 16:40	29.0	
2019/11/14 16:50	29.0	
2019/11/14 17:00	29.0	欠測
2019/11/14 17:10	29.0	
2019/11/14 17:20	29.0	
2019/11/14 17:30	29.0	
2019/11/14 17:40	29.0	
2019/11/14 17:50	29.0	
2019/11/14 18:00	29.0	0
2019/11/14 18:10	29.0	
2019/11/14 18:20	29.0	
2019/11/14 18:30	29.0	
2019/11/14 18:40	29.0	
2019/11/14 18:50	29.0	
2019/11/14 19:00	29.0	0
2019/11/14 19:10	29.0	
2019/11/14 19:20	29.0	
2019/11/14 19:30	29.0	
2019/11/14 19:40	29.0	
2019/11/14 19:50	29.0	
2019/11/14 20:00	29.0	0
2019/11/14 20:10	29.0	
2019/11/14 20:20	29.0	
2019/11/14 20:30	29.0	
2019/11/14 20:40	29.0	
2019/11/14 20:50	29.0	
2019/11/14 21:00	29.0	0
2019/11/14 21:10	29.0	
2019/11/14 21:20	29.1	
2019/11/14 21:30	29.1	
2019/11/14 21:40	29.1	
2019/11/14 21:50	29.1	
2019/11/14 22:00	29.1	0
2019/11/14 22:10	29.1	
2019/11/14 22:20	29.1	
2019/11/14 22:30	29.1	
2019/11/14 22:40	29.1	
2019/11/14 22:50	29.1	
2019/11/14 23:00	29.1	0
2019/11/14 23:10	29.1	
2019/11/14 23:20	29.1	
2019/11/14 23:30	29.1	
2019/11/14 23:40	29.1	
2019/11/14 23:50	29.1	
2019/11/15 0:00	29.1	0
2019/11/15 0:10	29.1	
2019/11/15 0:20	29.1	
2019/11/15 0:30	29.1	
2019/11/15 0:40	29.1	
2019/11/15 0:50	29.1	
2019/11/15 1:00	29.1	0
2019/11/15 1:10	29.1	
2019/11/15 1:20	29.1	
2019/11/15 1:30	29.1	
2019/11/15 1:40	29.1	
2019/11/15 1:50	29.1	

観測地点 瀬戸石ダム下流 (水位)		
年/月/日 時:分	観測項目	
	水位(m)	雨量(mm/h)
2019/11/15 2:00	29.1	0
2019/11/15 2:10	29.1	
2019/11/15 2:20	29.1	
2019/11/15 2:30	29.1	
2019/11/15 2:40	29.1	
2019/11/15 2:50	29.1	
2019/11/15 3:00	29.1	0
2019/11/15 3:10	29.1	
2019/11/15 3:20	29.1	
2019/11/15 3:30	29.1	
2019/11/15 3:40	29.1	
2019/11/15 3:50	29.1	
2019/11/15 4:00	29.1	0
2019/11/15 4:10	29.1	
2019/11/15 4:20	29.1	
2019/11/15 4:30	29.1	
2019/11/15 4:40	29.1	
2019/11/15 4:50	29.1	
2019/11/15 5:00	29.1	0
2019/11/15 5:10	29.1	
2019/11/15 5:20	29.1	
2019/11/15 5:30	29.1	
2019/11/15 5:40	29.1	
2019/11/15 5:50	29.1	
2019/11/15 6:00	29.1	0
2019/11/15 6:10	29.1	
2019/11/15 6:20	29.1	
2019/11/15 6:30	29.1	
2019/11/15 6:40	29.1	
2019/11/15 6:50	29.1	
2019/11/15 7:00	29.1	0
2019/11/15 7:10	29.1	
2019/11/15 7:20	29.1	
2019/11/15 7:30	29.1	
2019/11/15 7:40	29.1	
2019/11/15 7:50	29.1	
2019/11/15 8:00	29.1	0
2019/11/15 8:10	29.1	
2019/11/15 8:20	29.1	
2019/11/15 8:30	29.1	
2019/11/15 8:40	29.1	
2019/11/15 8:50	29.1	
2019/11/15 9:00	29.1	0
2019/11/15 9:10	29.1	
2019/11/15 9:20	29.1	
2019/11/15 9:30	29.1	
2019/11/15 9:40	29.1	
2019/11/15 9:50	29.2	
2019/11/15 10:00	29.2	0
2019/11/15 10:10	29.4	
2019/11/15 10:20	29.4	
2019/11/15 10:30	29.4	
2019/11/15 10:40	29.4	
2019/11/15 10:50	29.4	
2019/11/15 11:00	29.4	0
2019/11/15 11:10	29.4	
2019/11/15 11:20	29.5	
2019/11/15 11:30		
2019/11/15 11:40		
2019/11/15 11:50		
2019/11/15 12:00		0
2019/11/15 12:10	29.5	
2019/11/15 12:20	29.5	
2019/11/15 12:30	29.5	
2019/11/15 12:40	29.5	
2019/11/15 12:50	29.5	
2019/11/15 13:00	29.5	0
2019/11/15 13:10	29.5	
2019/11/15 13:20	29.5	



観測地点 瀬戸石ダム下流 (水位)		
年/月/日 時:分	観測項目	
	水位(m)	雨量(mm/h)
2019/11/15 13:30	29.5	
2019/11/15 13:40	29.5	
2019/11/15 13:50	29.5	
2019/11/15 14:00	29.5	0
2019/11/15 14:10	29.5	
2019/11/15 14:20	29.5	
2019/11/15 14:30	29.5	
2019/11/15 14:40	29.5	
2019/11/15 14:50	29.5	
2019/11/15 15:00	29.5	0
2019/11/15 15:10	29.5	
2019/11/15 15:20	29.5	
2019/11/15 15:30	29.5	
2019/11/15 15:40	29.5	
2019/11/15 15:50	29.5	
2019/11/15 16:00	29.5	0
2019/11/15 16:10	29.5	
2019/11/15 16:20	29.5	
2019/11/15 16:30	29.5	
2019/11/15 16:40	29.5	
2019/11/15 16:50	29.5	
2019/11/15 17:00	29.5	0
2019/11/15 17:10	29.5	
2019/11/15 17:20	29.5	
2019/11/15 17:30	29.5	
2019/11/15 17:40	29.5	
2019/11/15 17:50	29.5	
2019/11/15 18:00	29.5	0
2019/11/15 18:10	29.5	
2019/11/15 18:20	29.6	
2019/11/15 18:30	29.6	
2019/11/15 18:40	29.6	
2019/11/15 18:50	29.6	
2019/11/15 19:00	29.6	0
2019/11/15 19:10	29.6	
2019/11/15 19:20	29.6	
2019/11/15 19:30	29.6	
2019/11/15 19:40	29.6	
2019/11/15 19:50	29.6	
2019/11/15 20:00	29.6	0
2019/11/15 20:10	29.6	
2019/11/15 20:20	29.6	
2019/11/15 20:30	29.6	
2019/11/15 20:40	29.6	
2019/11/15 20:50	29.6	
2019/11/15 21:00	29.6	0
2019/11/15 21:10	29.6	
2019/11/15 21:20	29.6	
2019/11/15 21:30	29.7	
2019/11/15 21:40	29.6	
2019/11/15 21:50	29.6	
2019/11/15 22:00	29.7	0
2019/11/15 22:10	29.7	
2019/11/15 22:20	29.7	
2019/11/15 22:30	29.7	
2019/11/15 22:40	29.7	
2019/11/15 22:50	29.7	
2019/11/15 23:00	29.7	0
2019/11/15 23:10	29.7	
2019/11/15 23:20	29.7	
2019/11/15 23:30	29.7	
2019/11/15 23:40	29.7	
2019/11/15 23:50	29.7	
2019/11/16 0:00	29.7	0
2019/11/16 0:10	29.7	
2019/11/16 0:20	29.7	
2019/11/16 0:30	29.6	
2019/11/16 0:40	29.7	
2019/11/16 0:50	29.6	

観測地点 瀬戸石ダム下流 (水位)		
年/月/日 時:分	観測項目	
	水位(m)	雨量(mm/h)
2019/11/16 1:00	29.6	0
2019/11/16 1:10	29.6	
2019/11/16 1:20	29.6	
2019/11/16 1:30	29.6	
2019/11/16 1:40	29.6	
2019/11/16 1:50	29.6	
2019/11/16 2:00	29.6	0
2019/11/16 2:10	29.6	
2019/11/16 2:20	29.6	
2019/11/16 2:30	29.6	
2019/11/16 2:40	29.6	
2019/11/16 2:50	29.5	
2019/11/16 3:00	29.5	0
2019/11/16 3:10	29.6	
2019/11/16 3:20	29.5	
2019/11/16 3:30	29.5	
2019/11/16 3:40	29.5	
2019/11/16 3:50	29.5	
2019/11/16 4:00	29.5	0
2019/11/16 4:10	29.5	
2019/11/16 4:20	29.5	
2019/11/16 4:30	29.5	
2019/11/16 4:40	29.5	
2019/11/16 4:50	29.5	
2019/11/16 5:00	29.5	0
2019/11/16 5:10	29.5	
2019/11/16 5:20	29.5	
2019/11/16 5:30	29.5	
2019/11/16 5:40	29.5	
2019/11/16 5:50	29.5	
2019/11/16 6:00	29.5	0
2019/11/16 6:10	29.5	
2019/11/16 6:20	29.5	
2019/11/16 6:30	29.5	
2019/11/16 6:40	29.5	
2019/11/16 6:50	29.5	
2019/11/16 7:00	29.5	0
2019/11/16 7:10	29.6	
2019/11/16 7:20	29.6	
2019/11/16 7:30	29.6	
2019/11/16 7:40	29.6	
2019/11/16 7:50	29.6	
2019/11/16 8:00	29.6	0
2019/11/16 8:10	29.6	
2019/11/16 8:20	29.6	
2019/11/16 8:30	29.6	
2019/11/16 8:40	29.6	
2019/11/16 8:50	29.6	
2019/11/16 9:00	29.6	0
2019/11/16 9:10	29.6	
2019/11/16 9:20	29.5	
2019/11/16 9:30	29.5	
2019/11/16 9:40	29.5	
2019/11/16 9:50	29.5	
2019/11/16 10:00	29.5	0
2019/11/16 10:10	29.5	
2019/11/16 10:20	29.5	
2019/11/16 10:30	29.5	
2019/11/16 10:40	29.4	
2019/11/16 10:50	29.4	
2019/11/16 11:00	29.4	0
2019/11/16 11:10	29.4	
2019/11/16 11:20	29.4	
2019/11/16 11:30	29.4	
2019/11/16 11:40	29.4	
2019/11/16 11:50	29.4	
2019/11/16 12:00	29.4	0
2019/11/16 12:10	29.4	
2019/11/16 12:20	29.4	

観測地点	瀬戸石ダム下流 (水位)	
年/月/日 時:分	観測項目	
	水位(m)	雨量(mm/h)
2019/11/16 12:30	29.4	
2019/11/16 12:40	29.4	
2019/11/16 12:50	29.4	
2019/11/16 13:00	29.4	0
2019/11/16 13:10	29.4	
2019/11/16 13:20	29.5	
2019/11/16 13:30	29.5	
2019/11/16 13:40	29.5	
2019/11/16 13:50	29.5	
2019/11/16 14:00	29.5	0
2019/11/16 14:10	29.5	
2019/11/16 14:20	29.5	
2019/11/16 14:30	29.5	
2019/11/16 14:40	29.5	
2019/11/16 14:50	29.5	
2019/11/16 15:00	29.5	0
2019/11/16 15:10	29.5	
2019/11/16 15:20	29.4	
2019/11/16 15:30	29.4	
2019/11/16 15:40	29.4	
2019/11/16 15:50	29.4	
2019/11/16 16:00	29.4	0
2019/11/16 16:10	29.4	
2019/11/16 16:20	29.4	
2019/11/16 16:30	29.4	
2019/11/16 16:40	29.4	
2019/11/16 16:50	29.4	
2019/11/16 17:00	29.4	0
2019/11/16 17:10	29.4	
2019/11/16 17:20	29.4	
2019/11/16 17:30	29.4	
2019/11/16 17:40	29.4	
2019/11/16 17:50	29.4	
2019/11/16 18:00	29.4	0
2019/11/16 18:10	29.4	
2019/11/16 18:20	29.4	
2019/11/16 18:30	29.4	
2019/11/16 18:40	29.4	
2019/11/16 18:50	29.4	
2019/11/16 19:00	29.4	0
2019/11/16 19:10	29.4	
2019/11/16 19:20	29.4	
2019/11/16 19:30	29.4	
2019/11/16 19:40	29.4	
2019/11/16 19:50	29.5	
2019/11/16 20:00	29.4	0
2019/11/16 20:10	29.5	
2019/11/16 20:20	29.4	
2019/11/16 20:30	29.4	
2019/11/16 20:40	29.5	
2019/11/16 20:50	29.4	
2019/11/16 21:00	29.4	0
2019/11/16 21:10	29.4	
2019/11/16 21:20	29.4	
2019/11/16 21:30	29.4	
2019/11/16 21:40	29.4	
2019/11/16 21:50	29.4	
2019/11/16 22:00	29.4	0
2019/11/16 22:10	29.4	
2019/11/16 22:20	29.4	
2019/11/16 22:30	29.4	
2019/11/16 22:40	29.4	
2019/11/16 22:50	29.4	
2019/11/16 23:00	29.4	0
2019/11/16 23:10	29.4	
2019/11/16 23:20	29.4	
2019/11/16 23:30	29.4	
2019/11/16 23:40	29.4	
2019/11/16 23:50	29.4	

観測地点 瀬戸石ダム下流 (水位)		
年/月/日 時:分	観測項目	
	水位(m)	雨量(mm/h)
2019/11/17 0:00	29.4	0
2019/11/17 0:10	29.4	
2019/11/17 0:20	29.4	
2019/11/17 0:30	29.4	
2019/11/17 0:40	29.4	
2019/11/17 0:50	29.4	
2019/11/17 1:00	29.4	0
2019/11/17 1:10	29.4	
2019/11/17 1:20	29.4	
2019/11/17 1:30	29.4	
2019/11/17 1:40	29.4	
2019/11/17 1:50	29.4	
2019/11/17 2:00	29.4	0
2019/11/17 2:10	29.4	
2019/11/17 2:20	29.4	
2019/11/17 2:30	29.4	
2019/11/17 2:40	29.4	
2019/11/17 2:50	29.4	
2019/11/17 3:00	29.4	0
2019/11/17 3:10	29.4	
2019/11/17 3:20	29.4	
2019/11/17 3:30	29.4	
2019/11/17 3:40	29.4	
2019/11/17 3:50	29.3	
2019/11/17 4:00	29.3	0
2019/11/17 4:10	29.3	
2019/11/17 4:20	29.4	
2019/11/17 4:30	29.3	
2019/11/17 4:40	29.3	
2019/11/17 4:50	29.4	
2019/11/17 5:00	29.3	0
2019/11/17 5:10	29.4	
2019/11/17 5:20	29.3	
2019/11/17 5:30	29.3	
2019/11/17 5:40	29.3	
2019/11/17 5:50	29.3	
2019/11/17 6:00	29.3	0
2019/11/17 6:10	29.3	
2019/11/17 6:20	29.3	
2019/11/17 6:30	29.3	
2019/11/17 6:40	29.3	
2019/11/17 6:50	29.3	
2019/11/17 7:00	29.3	0
2019/11/17 7:10	29.3	
2019/11/17 7:20	29.3	
2019/11/17 7:30	29.3	
2019/11/17 7:40	29.3	
2019/11/17 7:50	29.3	
2019/11/17 8:00	29.3	0
2019/11/17 8:10	29.3	
2019/11/17 8:20	29.3	
2019/11/17 8:30	29.3	
2019/11/17 8:40	29.3	
2019/11/17 8:50	29.3	
2019/11/17 9:00	29.3	0
2019/11/17 9:10	29.3	
2019/11/17 9:20	29.3	
2019/11/17 9:30	29.3	
2019/11/17 9:40	29.3	
2019/11/17 9:50	29.3	
2019/11/17 10:00	29.3	0
2019/11/17 10:10	29.3	
2019/11/17 10:20	29.3	
2019/11/17 10:30	29.3	
2019/11/17 10:40	29.3	
2019/11/17 10:50	29.2	
2019/11/17 11:00	29.3	0
2019/11/17 11:10	29.2	
2019/11/17 11:20	29.2	

観測地点 瀬戸石ダム下流 (水位)		
年/月/日 時:分	観測項目	
	水位(m)	雨量(mm/h)
2019/11/17 11:30	29.2	
2019/11/17 11:40	29.2	
2019/11/17 11:50	29.2	
2019/11/17 12:00	29.2	0
2019/11/17 12:10	29.2	
2019/11/17 12:20	29.2	
2019/11/17 12:30	29.3	
2019/11/17 12:40	29.2	
2019/11/17 12:50	29.2	
2019/11/17 13:00	29.2	0
2019/11/17 13:10	29.3	
2019/11/17 13:20	29.2	
2019/11/17 13:30	29.2	
2019/11/17 13:40	29.2	
2019/11/17 13:50	29.2	
2019/11/17 14:00	29.2	0
2019/11/17 14:10	29.2	
2019/11/17 14:20	29.2	
2019/11/17 14:30	29.2	
2019/11/17 14:40	29.2	
2019/11/17 14:50	29.2	
2019/11/17 15:00	29.2	0
2019/11/17 15:10	29.2	
2019/11/17 15:20	29.2	
2019/11/17 15:30	29.2	
2019/11/17 15:40	29.2	
2019/11/17 15:50	29.2	
2019/11/17 16:00	29.2	0
2019/11/17 16:10	29.2	
2019/11/17 16:20	29.2	
2019/11/17 16:30	29.2	
2019/11/17 16:40	29.2	
2019/11/17 16:50	29.2	
2019/11/17 17:00	29.2	0
2019/11/17 17:10	29.2	
2019/11/17 17:20	29.2	
2019/11/17 17:30	29.2	
2019/11/17 17:40	29.2	
2019/11/17 17:50	29.2	
2019/11/17 18:00	29.2	0
2019/11/17 18:10	29.2	
2019/11/17 18:20	29.2	
2019/11/17 18:30	29.2	
2019/11/17 18:40	29.2	
2019/11/17 18:50	29.2	
2019/11/17 19:00	29.2	0
2019/11/17 19:10	29.2	
2019/11/17 19:20	29.2	
2019/11/17 19:30	29.2	
2019/11/17 19:40	29.2	
2019/11/17 19:50	29.2	
2019/11/17 20:00	29.2	0
2019/11/17 20:10	29.2	
2019/11/17 20:20	29.1	
2019/11/17 20:30	29.1	
2019/11/17 20:40	29.1	
2019/11/17 20:50	29.1	
2019/11/17 21:00	29.1	0
2019/11/17 21:10	29.1	
2019/11/17 21:20	29.1	
2019/11/17 21:30	29.1	
2019/11/17 21:40	29.1	
2019/11/17 21:50	29.1	
2019/11/17 22:00	29.1	0
2019/11/17 22:10	29.1	
2019/11/17 22:20	29.1	
2019/11/17 22:30	29.1	
2019/11/17 22:40	29.1	
2019/11/17 22:50	29.1	

観測地点 瀬戸石ダム下流 (水位)		
年/月/日 時:分	観測項目	
	水位(m)	雨量(mm/h)
2019/11/17 23:00	29.1	0
2019/11/17 23:10	29.1	
2019/11/17 23:20	29.1	
2019/11/17 23:30	29.1	
2019/11/17 23:40	29.1	
2019/11/17 23:50	29.1	
2019/11/18 0:00	29.1	0
2019/11/18 0:10	29.1	
2019/11/18 0:20	29.1	
2019/11/18 0:30	29.1	
2019/11/18 0:40	29.1	
2019/11/18 0:50	29.1	
2019/11/18 1:00	29.1	0
2019/11/18 1:10	29.1	
2019/11/18 1:20	29.1	
2019/11/18 1:30	29.1	
2019/11/18 1:40	29.1	
2019/11/18 1:50	29.1	
2019/11/18 2:00	29.1	0
2019/11/18 2:10	29.1	
2019/11/18 2:20	29.1	
2019/11/18 2:30	29.1	
2019/11/18 2:40	29.1	
2019/11/18 2:50	29.1	
2019/11/18 3:00	29.1	0
2019/11/18 3:10	29.1	
2019/11/18 3:20	29.1	
2019/11/18 3:30	29.1	
2019/11/18 3:40	29.1	
2019/11/18 3:50	29.1	
2019/11/18 4:00	29.1	0
2019/11/18 4:10	29.1	
2019/11/18 4:20	29.1	
2019/11/18 4:30	29.1	
2019/11/18 4:40	29.1	
2019/11/18 4:50	29.1	
2019/11/18 5:00	29.1	0
2019/11/18 5:10	29.1	
2019/11/18 5:20	29.1	
2019/11/18 5:30	29.1	
2019/11/18 5:40	29.1	
2019/11/18 5:50	29.1	
2019/11/18 6:00	29.1	0
2019/11/18 6:10	29.1	
2019/11/18 6:20	29.1	
2019/11/18 6:30	29.1	
2019/11/18 6:40	29.1	
2019/11/18 6:50	29.1	
2019/11/18 7:00	29.1	0
2019/11/18 7:10	29.1	
2019/11/18 7:20	29.1	
2019/11/18 7:30	29.1	
2019/11/18 7:40	29.1	
2019/11/18 7:50	29.1	
2019/11/18 8:00	29.1	0
2019/11/18 8:10	29.1	
2019/11/18 8:20	29.1	
2019/11/18 8:30	29.1	
2019/11/18 8:40	29.1	
2019/11/18 8:50	29.1	
2019/11/18 9:00	29.0	0
2019/11/18 9:10	29.0	
2019/11/18 9:20	29.0	
2019/11/18 9:30	29.0	
2019/11/18 9:40	29.0	
2019/11/18 9:50	29.0	
2019/11/18 10:00	29.0	0
2019/11/18 10:10	29.0	
2019/11/18 10:20	29.0	

観測地点 瀬戸石ダム下流 (水位)		
年/月/日 時:分	観測項目	
	水位(m)	雨量(mm/h)
2019/11/18 10:30	29.0	
2019/11/18 10:40	29.0	
2019/11/18 10:50	29.0	
2019/11/18 11:00	29.0	0
2019/11/18 11:10	29.0	
2019/11/18 11:20	29.0	
2019/11/18 11:30	29.0	
2019/11/18 11:40	29.0	
2019/11/18 11:50	29.0	
2019/11/18 12:00	29.0	0
2019/11/18 12:10	29.0	
2019/11/18 12:20	29.0	
2019/11/18 12:30	29.0	
2019/11/18 12:40	29.0	
2019/11/18 12:50	29.0	
2019/11/18 13:00	29.0	2
2019/11/18 13:10	29.0	
2019/11/18 13:20	29.0	
2019/11/18 13:30	29.0	
2019/11/18 13:40	29.0	
2019/11/18 13:50	29.0	
2019/11/18 14:00	29.0	8
2019/11/18 14:10	29.0	
2019/11/18 14:20	29.0	
2019/11/18 14:30	29.0	
2019/11/18 14:40	29.0	
2019/11/18 14:50	29.0	
2019/11/18 15:00	29.0	0
2019/11/18 15:10	29.0	
2019/11/18 15:20	29.0	
2019/11/18 15:30	29.0	
2019/11/18 15:40	29.0	
2019/11/18 15:50	29.0	
2019/11/18 16:00	29.0	2
2019/11/18 16:10	29.0	
2019/11/18 16:20	29.0	
2019/11/18 16:30	29.0	
2019/11/18 16:40	29.0	
2019/11/18 16:50	29.0	
2019/11/18 17:00	29.0	0
2019/11/18 17:10	29.0	
2019/11/18 17:20	29.0	
2019/11/18 17:30	29.0	
2019/11/18 17:40	29.0	
2019/11/18 17:50	29.0	
2019/11/18 18:00	29.0	2
2019/11/18 18:10	29.0	
2019/11/18 18:20	29.0	
2019/11/18 18:30	29.0	
2019/11/18 18:40	29.0	
2019/11/18 18:50	29.0	
2019/11/18 19:00	29.0	1
2019/11/18 19:10	29.0	
2019/11/18 19:20	29.0	
2019/11/18 19:30	29.0	
2019/11/18 19:40	29.0	
2019/11/18 19:50	29.0	
2019/11/18 20:00	29.0	0
2019/11/18 20:10	29.0	
2019/11/18 20:20	29.0	
2019/11/18 20:30	29.0	
2019/11/18 20:40	29.0	
2019/11/18 20:50	29.0	
2019/11/18 21:00	29.0	0
2019/11/18 21:10	29.0	
2019/11/18 21:20	29.0	
2019/11/18 21:30	29.1	
2019/11/18 21:40	29.0	
2019/11/18 21:50	29.1	

観測地点 瀬戸石ダム下流 (水位)		
年/月/日 時:分	観測項目	
	水位(m)	雨量(mm/h)
2019/11/18 22:00	29.1	0
2019/11/18 22:10	29.1	
2019/11/18 22:20	29.1	
2019/11/18 22:30	29.1	
2019/11/18 22:40	29.1	
2019/11/18 22:50	29.1	
2019/11/18 23:00	29.1	0
2019/11/18 23:10	29.1	
2019/11/18 23:20	29.1	
2019/11/18 23:30	29.1	
2019/11/18 23:40	29.1	
2019/11/18 23:50	29.1	
2019/11/19 0:00	29.1	0
2019/11/19 0:10	29.1	
2019/11/19 0:20	29.1	
2019/11/19 0:30	29.1	
2019/11/19 0:40	29.1	
2019/11/19 0:50	29.1	
2019/11/19 1:00	29.1	0
2019/11/19 1:10	29.1	
2019/11/19 1:20	29.1	
2019/11/19 1:30	29.1	
2019/11/19 1:40	29.1	
2019/11/19 1:50	29.1	
2019/11/19 2:00	29.1	0
2019/11/19 2:10	29.1	
2019/11/19 2:20	29.1	
2019/11/19 2:30	29.1	
2019/11/19 2:40	29.1	
2019/11/19 2:50	29.1	
2019/11/19 3:00	29.1	0
2019/11/19 3:10	29.1	
2019/11/19 3:20	29.1	
2019/11/19 3:30	29.1	
2019/11/19 3:40	29.1	
2019/11/19 3:50	29.1	
2019/11/19 4:00	29.1	0
2019/11/19 4:10	29.1	
2019/11/19 4:20	29.1	
2019/11/19 4:30	29.1	
2019/11/19 4:40	29.1	
2019/11/19 4:50	29.1	
2019/11/19 5:00	29.1	0
2019/11/19 5:10	29.1	
2019/11/19 5:20	29.1	
2019/11/19 5:30	29.1	
2019/11/19 5:40	29.1	
2019/11/19 5:50	29.1	
2019/11/19 6:00	29.1	0
2019/11/19 6:10	29.1	
2019/11/19 6:20	29.1	
2019/11/19 6:30	29.1	
2019/11/19 6:40	29.1	
2019/11/19 6:50	29.1	
2019/11/19 7:00	29.1	0
2019/11/19 7:10	29.1	
2019/11/19 7:20	29.1	
2019/11/19 7:30	29.1	
2019/11/19 7:40	29.1	
2019/11/19 7:50	29.1	
2019/11/19 8:00	29.1	0
2019/11/19 8:10	29.1	
2019/11/19 8:20	29.1	
2019/11/19 8:30	29.1	
2019/11/19 8:40	29.1	
2019/11/19 8:50	29.1	
2019/11/19 9:00	29.1	0
2019/11/19 9:10	29.1	
2019/11/19 9:20	29.1	



観測地点 瀬戸石ダム下流 (水位)		
年/月/日 時:分	観測項目	
	水位(m)	雨量(mm/h)
2019/11/19 9:30	29.1	
2019/11/19 9:40	29.1	
2019/11/19 9:50	29.1	
2019/11/19 10:00	29.1	0
2019/11/19 10:10	29.1	
2019/11/19 10:20	29.1	
2019/11/19 10:30	29.1	
2019/11/19 10:40	29.1	
2019/11/19 10:50	29.1	
2019/11/19 11:00	29.1	0
2019/11/19 11:10	29.1	
2019/11/19 11:20	29.1	
2019/11/19 11:30	29.1	
2019/11/19 11:40	29.1	
2019/11/19 11:50	29.1	
2019/11/19 12:00	29.1	0
2019/11/19 12:10	29.1	
2019/11/19 12:20	29.1	
2019/11/19 12:30	29.1	
2019/11/19 12:40	29.1	
2019/11/19 12:50	29.1	
2019/11/19 13:00	29.1	0
2019/11/19 13:10	29.1	
2019/11/19 13:20	29.1	
2019/11/19 13:30	29.1	
2019/11/19 13:40	29.1	
2019/11/19 13:50	29.1	
2019/11/19 14:00	29.1	0
2019/11/19 14:10	29.1	
2019/11/19 14:20	29.1	
2019/11/19 14:30	29.1	
2019/11/19 14:40	29.1	
2019/11/19 14:50	29.1	
2019/11/19 15:00	29.1	0
2019/11/19 15:10	29.1	
2019/11/19 15:20	29.1	
2019/11/19 15:30	29.1	
2019/11/19 15:40	29.1	
2019/11/19 15:50	29.1	
2019/11/19 16:00	29.1	0
2019/11/19 16:10	29.1	
2019/11/19 16:20	29.1	
2019/11/19 16:30	29.1	
2019/11/19 16:40	29.1	
2019/11/19 16:50	29.1	
2019/11/19 17:00	29.1	0
2019/11/19 17:10	29.1	
2019/11/19 17:20	29.1	
2019/11/19 17:30	29.1	
2019/11/19 17:40	29.1	
2019/11/19 17:50	29.1	
2019/11/19 18:00	29.1	0
2019/11/19 18:10	29.1	
2019/11/19 18:20	29.1	
2019/11/19 18:30	29.1	
2019/11/19 18:40	29.1	
2019/11/19 18:50	29.1	
2019/11/19 19:00	29.1	0
2019/11/19 19:10	29.1	
2019/11/19 19:20	29.1	
2019/11/19 19:30	29.1	
2019/11/19 19:40	29.1	
2019/11/19 19:50	29.1	
2019/11/19 20:00	29.1	0
2019/11/19 20:10	29.1	
2019/11/19 20:20	29.1	
2019/11/19 20:30	29.1	
2019/11/19 20:40	29.1	
2019/11/19 20:50	29.1	

観測地点 瀬戸石ダム下流 (水位)		
年/月/日 時:分	観測項目	
	水位(m)	雨量(mm/h)
2019/11/19 21:00	29.1	0
2019/11/19 21:10	29.1	
2019/11/19 21:20	29.1	
2019/11/19 21:30	29.1	
2019/11/19 21:40	29.1	
2019/11/19 21:50	29.1	
2019/11/19 22:00	29.1	0
2019/11/19 22:10	29.1	
2019/11/19 22:20	29.1	
2019/11/19 22:30	29.1	
2019/11/19 22:40	29.1	
2019/11/19 22:50	29.1	
2019/11/19 23:00	29.1	0
2019/11/19 23:10	29.1	
2019/11/19 23:20	29.1	
2019/11/19 23:30	29.1	
2019/11/19 23:40	29.1	
2019/11/19 23:50	29.1	
2019/11/20 0:00	29.1	0
2019/11/20 0:10	29.1	
2019/11/20 0:20	29.1	
2019/11/20 0:30	29.0	
2019/11/20 0:40	29.1	
2019/11/20 0:50	29.1	
2019/11/20 1:00	29.1	0
2019/11/20 1:10	29.1	
2019/11/20 1:20	29.0	
2019/11/20 1:30	29.1	
2019/11/20 1:40	29.1	
2019/11/20 1:50	29.0	
2019/11/20 2:00	29.0	0
2019/11/20 2:10	29.1	
2019/11/20 2:20	29.0	
2019/11/20 2:30	29.1	
2019/11/20 2:40	29.0	
2019/11/20 2:50	29.0	
2019/11/20 3:00	29.1	0
2019/11/20 3:10	29.1	
2019/11/20 3:20	29.1	
2019/11/20 3:30	29.0	
2019/11/20 3:40	29.0	
2019/11/20 3:50	29.0	
2019/11/20 4:00	29.0	0
2019/11/20 4:10	29.0	
2019/11/20 4:20	29.0	
2019/11/20 4:30	29.1	
2019/11/20 4:40	29.0	
2019/11/20 4:50	29.0	
2019/11/20 5:00	29.1	0
2019/11/20 5:10	29.0	
2019/11/20 5:20	29.0	
2019/11/20 5:30	29.0	
2019/11/20 5:40	29.0	
2019/11/20 5:50	29.0	
2019/11/20 6:00	29.0	0
2019/11/20 6:10	29.0	
2019/11/20 6:20	29.0	
2019/11/20 6:30	29.0	
2019/11/20 6:40	29.0	
2019/11/20 6:50	29.0	
2019/11/20 7:00	29.0	0
2019/11/20 7:10	29.0	
2019/11/20 7:20	29.0	
2019/11/20 7:30	29.0	
2019/11/20 7:40	29.0	
2019/11/20 7:50	29.0	
2019/11/20 8:00	29.0	0
2019/11/20 8:10	29.0	
2019/11/20 8:20	29.0	

観測地点 瀬戸石ダム下流 (水位)		
年/月/日 時:分	観測項目	
	水位(m)	雨量(mm/h)
2019/11/20 8:30	29.0	
2019/11/20 8:40	29.0	
2019/11/20 8:50	29.0	
2019/11/20 9:00	29.0	0
2019/11/20 9:10	29.0	
2019/11/20 9:20	29.0	
2019/11/20 9:30	29.0	
2019/11/20 9:40	29.0	
2019/11/20 9:50	29.0	
2019/11/20 10:00	29.0	0
2019/11/20 10:10	29.0	
2019/11/20 10:20	29.0	
2019/11/20 10:30	29.0	
2019/11/20 10:40	29.0	
2019/11/20 10:50	29.0	
2019/11/20 11:00	29.0	0
2019/11/20 11:10	29.0	
2019/11/20 11:20	29.0	
2019/11/20 11:30	29.0	
2019/11/20 11:40	29.0	
2019/11/20 11:50	29.0	
2019/11/20 12:00	29.0	0
2019/11/20 12:10	29.0	
2019/11/20 12:20	29.0	
2019/11/20 12:30	29.0	
2019/11/20 12:40	29.0	
2019/11/20 12:50	29.0	
2019/11/20 13:00	29.0	0
2019/11/20 13:10	29.0	
2019/11/20 13:20	29.0	
2019/11/20 13:30	29.0	
2019/11/20 13:40	29.0	
2019/11/20 13:50	29.0	
2019/11/20 14:00	29.0	0
2019/11/20 14:10	29.0	
2019/11/20 14:20	29.0	
2019/11/20 14:30	29.0	
2019/11/20 14:40	29.0	
2019/11/20 14:50	29.0	
2019/11/20 15:00	29.0	0
2019/11/20 15:10	29.0	
2019/11/20 15:20	29.0	
2019/11/20 15:30	29.0	
2019/11/20 15:40	29.0	
2019/11/20 15:50	29.0	
2019/11/20 16:00	29.0	0
2019/11/20 16:10	29.0	
2019/11/20 16:20	29.0	
2019/11/20 16:30	29.0	
2019/11/20 16:40	29.0	
2019/11/20 16:50	29.0	
2019/11/20 17:00	29.0	0
2019/11/20 17:10	29.0	
2019/11/20 17:20	29.0	
2019/11/20 17:30	29.0	
2019/11/20 17:40	29.0	
2019/11/20 17:50	29.0	
2019/11/20 18:00	29.0	0
2019/11/20 18:10	29.0	
2019/11/20 18:20	29.0	
2019/11/20 18:30	29.0	
2019/11/20 18:40	29.0	
2019/11/20 18:50	29.0	
2019/11/20 19:00	29.0	0
2019/11/20 19:10	29.0	
2019/11/20 19:20	29.0	
2019/11/20 19:30	29.0	
2019/11/20 19:40	29.0	
2019/11/20 19:50	29.0	

観測地点 瀬戸石ダム下流 (水位)		
年/月/日 時:分	観測項目	
	水位(m)	雨量(mm/h)
2019/11/20 20:00	29.0	0
2019/11/20 20:10	29.0	
2019/11/20 20:20	29.0	
2019/11/20 20:30	29.0	
2019/11/20 20:40	29.0	
2019/11/20 20:50	29.0	
2019/11/20 21:00	29.0	0
2019/11/20 21:10	29.0	
2019/11/20 21:20	29.0	
2019/11/20 21:30	29.0	
2019/11/20 21:40	29.0	
2019/11/20 21:50	29.0	
2019/11/20 22:00	29.0	0
2019/11/20 22:10	29.0	
2019/11/20 22:20	29.0	
2019/11/20 22:30	29.0	
2019/11/20 22:40	29.0	
2019/11/20 22:50	29.0	
2019/11/20 23:00	29.0	0
2019/11/20 23:10	29.0	
2019/11/20 23:20	29.0	
2019/11/20 23:30	29.0	
2019/11/20 23:40	29.0	
2019/11/20 23:50	29.0	
2019/11/21 0:00	29.0	0
2019/11/21 0:10	29.0	
2019/11/21 0:20	29.0	
2019/11/21 0:30	29.0	
2019/11/21 0:40	29.0	
2019/11/21 0:50	29.0	
2019/11/21 1:00	29.0	0
2019/11/21 1:10	29.0	
2019/11/21 1:20	29.0	
2019/11/21 1:30	29.0	
2019/11/21 1:40	29.0	
2019/11/21 1:50	29.0	
2019/11/21 2:00	29.0	0
2019/11/21 2:10	29.0	
2019/11/21 2:20	29.0	
2019/11/21 2:30	29.0	
2019/11/21 2:40	29.0	
2019/11/21 2:50	29.0	
2019/11/21 3:00	29.0	0
2019/11/21 3:10	29.0	
2019/11/21 3:20	29.0	
2019/11/21 3:30	29.0	
2019/11/21 3:40	29.0	
2019/11/21 3:50	29.0	
2019/11/21 4:00	29.0	0
2019/11/21 4:10	29.0	
2019/11/21 4:20	29.0	
2019/11/21 4:30	29.0	
2019/11/21 4:40	29.0	
2019/11/21 4:50	29.0	
2019/11/21 5:00	29.0	0
2019/11/21 5:10	29.0	
2019/11/21 5:20	29.0	
2019/11/21 5:30	29.0	
2019/11/21 5:40	29.0	
2019/11/21 5:50	29.0	
2019/11/21 6:00	29.0	0
2019/11/21 6:10	29.0	
2019/11/21 6:20	29.0	
2019/11/21 6:30	29.0	
2019/11/21 6:40	29.0	
2019/11/21 6:50	29.0	
2019/11/21 7:00	29.0	0
2019/11/21 7:10	29.0	
2019/11/21 7:20	29.0	

観測地点 瀬戸石ダム下流 (水位)		
年/月/日 時:分	観測項目	
	水位(m)	雨量(mm/h)
2019/11/21 7:30	29.0	
2019/11/21 7:40	29.0	
2019/11/21 7:50	29.0	
2019/11/21 8:00	29.0	0
2019/11/21 8:10	29.0	
2019/11/21 8:20	29.0	
2019/11/21 8:30	29.0	
2019/11/21 8:40	29.0	
2019/11/21 8:50	29.0	
2019/11/21 9:00	29.0	0
2019/11/21 9:10	29.0	
2019/11/21 9:20	29.0	
2019/11/21 9:30	29.0	
2019/11/21 9:40	29.0	
2019/11/21 9:50	29.0	
2019/11/21 10:00	29.0	0
2019/11/21 10:10	29.0	
2019/11/21 10:20	29.0	
2019/11/21 10:30	29.0	
2019/11/21 10:40	29.0	
2019/11/21 10:50	29.0	
2019/11/21 11:00	29.0	0
2019/11/21 11:10	29.0	
2019/11/21 11:20	29.0	
2019/11/21 11:30	29.0	
2019/11/21 11:40	29.0	
2019/11/21 11:50	29.0	
2019/11/21 12:00	29.0	0
2019/11/21 12:10	29.0	
2019/11/21 12:20	29.0	
2019/11/21 12:30	29.0	
2019/11/21 12:40	29.0	
2019/11/21 12:50	29.0	
2019/11/21 13:00	29.0	0
2019/11/21 13:10	29.0	
2019/11/21 13:20	29.0	
2019/11/21 13:30	29.0	
2019/11/21 13:40	29.0	
2019/11/21 13:50	29.0	
2019/11/21 14:00	29.0	0
2019/11/21 14:10	29.0	
2019/11/21 14:20	29.0	
2019/11/21 14:30	29.0	
2019/11/21 14:40	29.0	
2019/11/21 14:50	29.0	
2019/11/21 15:00	29.0	0
2019/11/21 15:10	29.0	
2019/11/21 15:20	29.0	
2019/11/21 15:30	29.0	
2019/11/21 15:40	29.0	
2019/11/21 15:50	29.0	
2019/11/21 16:00	29.0	0
2019/11/21 16:10	29.0	
2019/11/21 16:20	29.0	
2019/11/21 16:30	29.0	
2019/11/21 16:40	29.0	
2019/11/21 16:50	29.0	
2019/11/21 17:00	29.0	0
2019/11/21 17:10	29.0	
2019/11/21 17:20	29.0	
2019/11/21 17:30	29.0	
2019/11/21 17:40	29.0	
2019/11/21 17:50	29.0	
2019/11/21 18:00	29.0	0
2019/11/21 18:10	29.0	
2019/11/21 18:20	29.0	
2019/11/21 18:30	29.0	
2019/11/21 18:40	29.0	
2019/11/21 18:50	29.0	

観測地点 瀬戸石ダム下流 (水位)		
年/月/日 時:分	観測項目	
	水位(m)	雨量(mm/h)
2019/11/21 19:00	29.0	0
2019/11/21 19:10	29.0	
2019/11/21 19:20	29.0	
2019/11/21 19:30	29.0	
2019/11/21 19:40	29.0	
2019/11/21 19:50	29.0	
2019/11/21 20:00	29.0	0
2019/11/21 20:10	29.0	
2019/11/21 20:20	29.0	
2019/11/21 20:30	29.0	
2019/11/21 20:40	29.0	
2019/11/21 20:50	29.0	
2019/11/21 21:00	29.0	0
2019/11/21 21:10	29.0	
2019/11/21 21:20	29.0	
2019/11/21 21:30	29.0	
2019/11/21 21:40	29.0	
2019/11/21 21:50	29.0	
2019/11/21 22:00	29.0	0
2019/11/21 22:10	29.0	
2019/11/21 22:20	29.0	
2019/11/21 22:30	29.0	
2019/11/21 22:40	29.0	
2019/11/21 22:50	29.0	
2019/11/21 23:00	29.0	0
2019/11/21 23:10	29.0	
2019/11/21 23:20	29.0	
2019/11/21 23:30	29.0	
2019/11/21 23:40	29.0	
2019/11/21 23:50	29.0	
2019/11/22 0:00	29.0	0
2019/11/22 0:10	29.0	
2019/11/22 0:20	29.0	
2019/11/22 0:30	29.0	
2019/11/22 0:40	29.0	
2019/11/22 0:50	29.0	
2019/11/22 1:00	29.0	0
2019/11/22 1:10	29.0	
2019/11/22 1:20	29.0	
2019/11/22 1:30	29.0	
2019/11/22 1:40	29.0	
2019/11/22 1:50	29.0	
2019/11/22 2:00	29.0	0
2019/11/22 2:10	29.0	
2019/11/22 2:20	29.0	
2019/11/22 2:30	29.0	
2019/11/22 2:40	29.0	
2019/11/22 2:50	29.0	
2019/11/22 3:00	29.0	0
2019/11/22 3:10	29.0	
2019/11/22 3:20	29.0	
2019/11/22 3:30	29.0	
2019/11/22 3:40	29.0	
2019/11/22 3:50	29.0	
2019/11/22 4:00	29.0	0
2019/11/22 4:10	29.0	
2019/11/22 4:20	29.0	
2019/11/22 4:30	29.0	
2019/11/22 4:40	29.0	
2019/11/22 4:50	29.0	
2019/11/22 5:00	29.0	0
2019/11/22 5:10	29.0	
2019/11/22 5:20	29.0	
2019/11/22 5:30	29.0	
2019/11/22 5:40	29.0	
2019/11/22 5:50	29.0	
2019/11/22 6:00	29.0	0
2019/11/22 6:10	29.0	
2019/11/22 6:20	29.0	

観測地点 瀬戸石ダム下流 (水位)		
年/月/日 時:分	観測項目	
	水位(m)	雨量(mm/h)
2019/11/22 6:30	29.0	
2019/11/22 6:40	29.0	
2019/11/22 6:50	29.0	
2019/11/22 7:00	29.0	0
2019/11/22 7:10	29.0	
2019/11/22 7:20	29.0	
2019/11/22 7:30	29.0	
2019/11/22 7:40	29.0	
2019/11/22 7:50	29.0	
2019/11/22 8:00	29.0	0
2019/11/22 8:10	29.0	
2019/11/22 8:20	29.0	
2019/11/22 8:30	29.0	
2019/11/22 8:40	29.0	
2019/11/22 8:50	29.0	
2019/11/22 9:00	29.0	0
2019/11/22 9:10	29.0	
2019/11/22 9:20	29.0	
2019/11/22 9:30	29.0	
2019/11/22 9:40	29.0	
2019/11/22 9:50	29.0	
2019/11/22 10:00	29.0	0
2019/11/22 10:10	29.0	
2019/11/22 10:20	29.0	
2019/11/22 10:30	29.0	
2019/11/22 10:40	29.0	
2019/11/22 10:50	29.0	
2019/11/22 11:00	29.0	2
2019/11/22 11:10	29.0	
2019/11/22 11:20	29.0	
2019/11/22 11:30	29.0	
2019/11/22 11:40	29.0	
2019/11/22 11:50	29.0	
2019/11/22 12:00	29.0	2
2019/11/22 12:10	29.0	
2019/11/22 12:20	29.0	
2019/11/22 12:30	29.0	
2019/11/22 12:40	29.0	
2019/11/22 12:50	29.0	
2019/11/22 13:00	29.0	2
2019/11/22 13:10	29.0	
2019/11/22 13:20	29.0	
2019/11/22 13:30	29.0	
2019/11/22 13:40	29.0	
2019/11/22 13:50	29.0	
2019/11/22 14:00	29.0	1
2019/11/22 14:10	29.0	
2019/11/22 14:20	29.0	
2019/11/22 14:30	29.0	
2019/11/22 14:40	29.0	
2019/11/22 14:50	29.0	
2019/11/22 15:00	29.0	2
2019/11/22 15:10	29.0	
2019/11/22 15:20	29.0	
2019/11/22 15:30	29.0	
2019/11/22 15:40	29.0	
2019/11/22 15:50	29.0	
2019/11/22 16:00	29.0	2
2019/11/22 16:10	29.0	
2019/11/22 16:20	29.0	
2019/11/22 16:30	29.0	
2019/11/22 16:40	29.0	
2019/11/22 16:50	29.0	
2019/11/22 17:00	29.0	2
2019/11/22 17:10	29.0	
2019/11/22 17:20	29.0	
2019/11/22 17:30	29.0	
2019/11/22 17:40	29.0	
2019/11/22 17:50	29.0	

観測地点 瀬戸石ダム下流 (水位)		
年/月/日 時:分	観測項目	
	水位(m)	雨量(mm/h)
2019/11/22 18:00	29.0	0
2019/11/22 18:10	29.0	
2019/11/22 18:20	29.0	
2019/11/22 18:30	29.1	
2019/11/22 18:40	29.1	
2019/11/22 18:50	29.1	
2019/11/22 19:00	29.1	0
2019/11/22 19:10	29.1	
2019/11/22 19:20	29.1	
2019/11/22 19:30	29.1	
2019/11/22 19:40	29.1	
2019/11/22 19:50	29.1	
2019/11/22 20:00	29.1	0
2019/11/22 20:10	29.1	
2019/11/22 20:20	29.1	
2019/11/22 20:30	29.1	
2019/11/22 20:40	29.1	
2019/11/22 20:50	29.1	
2019/11/22 21:00	29.1	0
2019/11/22 21:10	29.1	
2019/11/22 21:20	29.1	
2019/11/22 21:30	29.1	
2019/11/22 21:40	29.1	
2019/11/22 21:50	29.1	
2019/11/22 22:00	29.1	0
2019/11/22 22:10	29.1	
2019/11/22 22:20	29.1	
2019/11/22 22:30	29.1	
2019/11/22 22:40	29.1	
2019/11/22 22:50	29.1	
2019/11/22 23:00	29.1	0
2019/11/22 23:10	29.1	
2019/11/22 23:20	29.1	
2019/11/22 23:30	29.1	
2019/11/22 23:40	29.1	
2019/11/22 23:50	29.1	
2019/11/23 0:00	29.1	0
2019/11/23 0:10	29.1	
2019/11/23 0:20	29.2	
2019/11/23 0:30	29.2	
2019/11/23 0:40	29.2	
2019/11/23 0:50	29.2	
2019/11/23 1:00	29.2	0
2019/11/23 1:10	29.2	
2019/11/23 1:20	29.2	
2019/11/23 1:30	29.2	
2019/11/23 1:40	29.2	
2019/11/23 1:50	29.2	
2019/11/23 2:00	29.2	0
2019/11/23 2:10	29.2	
2019/11/23 2:20	29.2	
2019/11/23 2:30	29.2	
2019/11/23 2:40	29.2	
2019/11/23 2:50	29.2	
2019/11/23 3:00	29.2	0
2019/11/23 3:10	29.2	
2019/11/23 3:20	29.2	
2019/11/23 3:30	29.2	
2019/11/23 3:40	29.2	
2019/11/23 3:50	29.2	
2019/11/23 4:00	29.2	0
2019/11/23 4:10	29.2	
2019/11/23 4:20	29.2	
2019/11/23 4:30	29.2	
2019/11/23 4:40	29.2	
2019/11/23 4:50	29.2	
2019/11/23 5:00	29.2	0
2019/11/23 5:10	29.2	
2019/11/23 5:20	29.2	



観測地点	瀬戸石ダム下流 (水位)	
年/月/日 時:分	観測項目	
	水位(m)	雨量(mm/h)
2019/11/23 5:30	29.2	
2019/11/23 5:40	29.2	
2019/11/23 5:50	29.2	
2019/11/23 6:00	29.2	0
2019/11/23 6:10	29.2	
2019/11/23 6:20	29.2	
2019/11/23 6:30	29.2	
2019/11/23 6:40	29.2	
2019/11/23 6:50	29.2	
2019/11/23 7:00	29.2	0
2019/11/23 7:10	29.2	
2019/11/23 7:20	29.2	
2019/11/23 7:30	29.2	
2019/11/23 7:40	29.2	
2019/11/23 7:50	29.2	
2019/11/23 8:00	29.2	0
2019/11/23 8:10	29.2	
2019/11/23 8:20	29.2	
2019/11/23 8:30	29.2	
2019/11/23 8:40	29.2	
2019/11/23 8:50	29.2	
2019/11/23 9:00	29.2	0
2019/11/23 9:10	29.2	
2019/11/23 9:20	29.2	
2019/11/23 9:30	29.2	
2019/11/23 9:40	29.2	
2019/11/23 9:50	29.2	
2019/11/23 10:00	29.2	0
2019/11/23 10:10	29.2	
2019/11/23 10:20	29.2	
2019/11/23 10:30	29.2	
2019/11/23 10:40	29.2	
2019/11/23 10:50	29.2	
2019/11/23 11:00	29.2	0
2019/11/23 11:10	29.2	
2019/11/23 11:20	29.2	
2019/11/23 11:30	29.2	
2019/11/23 11:40	29.2	
2019/11/23 11:50	29.2	
2019/11/23 12:00	29.2	0
2019/11/23 12:10	29.2	
2019/11/23 12:20	29.1	
2019/11/23 12:30	29.2	
2019/11/23 12:40	29.2	
2019/11/23 12:50	29.2	
2019/11/23 13:00	29.2	0
2019/11/23 13:10	29.2	
2019/11/23 13:20	29.2	
2019/11/23 13:30	29.1	
2019/11/23 13:40	29.1	
2019/11/23 13:50	29.2	
2019/11/23 14:00	29.1	0
2019/11/23 14:10	29.1	
2019/11/23 14:20	29.1	
2019/11/23 14:30	29.1	
2019/11/23 14:40	29.1	
2019/11/23 14:50	29.1	
2019/11/23 15:00	29.1	0
2019/11/23 15:10	29.1	
2019/11/23 15:20	29.1	
2019/11/23 15:30	29.1	
2019/11/23 15:40	29.1	
2019/11/23 15:50	29.1	
2019/11/23 16:00	29.1	0
2019/11/23 16:10	29.1	
2019/11/23 16:20	29.1	
2019/11/23 16:30	29.1	
2019/11/23 16:40	29.1	
2019/11/23 16:50	29.1	

観測地点 瀬戸石ダム下流 (水位)		
年/月/日 時:分	観測項目	
	水位(m)	雨量(mm/h)
2019/11/23 17:00	29.1	0
2019/11/23 17:10	29.1	
2019/11/23 17:20	29.1	
2019/11/23 17:30	29.1	
2019/11/23 17:40	29.1	
2019/11/23 17:50	29.1	
2019/11/23 18:00	29.1	0
2019/11/23 18:10	29.1	
2019/11/23 18:20	29.1	
2019/11/23 18:30	29.1	
2019/11/23 18:40	29.1	
2019/11/23 18:50	29.1	
2019/11/23 19:00	29.1	0
2019/11/23 19:10	29.1	
2019/11/23 19:20	29.1	
2019/11/23 19:30	29.1	
2019/11/23 19:40	29.1	
2019/11/23 19:50	29.1	
2019/11/23 20:00	29.1	0
2019/11/23 20:10	29.1	
2019/11/23 20:20	29.1	
2019/11/23 20:30	29.1	
2019/11/23 20:40	29.1	
2019/11/23 20:50	29.1	
2019/11/23 21:00	29.1	0
2019/11/23 21:10	29.1	
2019/11/23 21:20	29.1	
2019/11/23 21:30	29.1	
2019/11/23 21:40	29.1	
2019/11/23 21:50	29.1	
2019/11/23 22:00	29.1	0
2019/11/23 22:10	29.1	
2019/11/23 22:20	29.1	
2019/11/23 22:30	29.1	
2019/11/23 22:40	29.1	
2019/11/23 22:50	29.1	
2019/11/23 23:00	29.1	0
2019/11/23 23:10	29.1	
2019/11/23 23:20	29.1	
2019/11/23 23:30	29.1	
2019/11/23 23:40	29.1	
2019/11/23 23:50	29.1	
2019/11/24 0:00	29.1	0
2019/11/24 0:10	29.1	
2019/11/24 0:20	29.1	
2019/11/24 0:30	29.1	
2019/11/24 0:40	29.1	
2019/11/24 0:50	29.1	
2019/11/24 1:00	29.1	0
2019/11/24 1:10	29.1	
2019/11/24 1:20	29.1	
2019/11/24 1:30	29.1	
2019/11/24 1:40	29.1	
2019/11/24 1:50	29.1	
2019/11/24 2:00	29.1	0
2019/11/24 2:10	29.1	
2019/11/24 2:20	29.1	
2019/11/24 2:30	29.1	
2019/11/24 2:40	29.1	
2019/11/24 2:50	29.1	
2019/11/24 3:00	29.1	0
2019/11/24 3:10	29.1	
2019/11/24 3:20	29.1	
2019/11/24 3:30	29.1	
2019/11/24 3:40	29.1	
2019/11/24 3:50	29.1	
2019/11/24 4:00	29.1	0
2019/11/24 4:10	29.1	
2019/11/24 4:20	29.1	

観測地点 瀬戸石ダム下流 (水位)		
年/月/日 時:分	観測項目	
	水位(m)	雨量(mm/h)
2019/11/24 4:30	29.1	
2019/11/24 4:40	29.1	
2019/11/24 4:50	29.1	
2019/11/24 5:00	29.1	0
2019/11/24 5:10	29.1	
2019/11/24 5:20	29.1	
2019/11/24 5:30	29.1	
2019/11/24 5:40	29.1	
2019/11/24 5:50	29.1	
2019/11/24 6:00	29.1	0
2019/11/24 6:10	29.1	
2019/11/24 6:20	29.1	
2019/11/24 6:30	29.1	
2019/11/24 6:40	29.1	
2019/11/24 6:50	29.1	
2019/11/24 7:00	29.1	0
2019/11/24 7:10	29.1	
2019/11/24 7:20	29.1	
2019/11/24 7:30	29.1	
2019/11/24 7:40	29.1	
2019/11/24 7:50	29.1	
2019/11/24 8:00	29.1	0
2019/11/24 8:10	29.1	
2019/11/24 8:20	29.1	
2019/11/24 8:30	29.1	
2019/11/24 8:40	29.1	
2019/11/24 8:50	29.1	
2019/11/24 9:00	29.1	1
2019/11/24 9:10	29.1	
2019/11/24 9:20	29.1	
2019/11/24 9:30	29.1	
2019/11/24 9:40	29.1	
2019/11/24 9:50	29.1	
2019/11/24 10:00	29.1	2
2019/11/24 10:10	29.1	
2019/11/24 10:20	29.1	
2019/11/24 10:30	29.1	
2019/11/24 10:40	29.1	
2019/11/24 10:50	29.1	
2019/11/24 11:00	29.1	6
2019/11/24 11:10	29.1	
2019/11/24 11:20	29.1	
2019/11/24 11:30	29.1	
2019/11/24 11:40	29.1	
2019/11/24 11:50	29.1	
2019/11/24 12:00	29.1	3
2019/11/24 12:10	29.1	
2019/11/24 12:20	29.1	
2019/11/24 12:30	29.1	
2019/11/24 12:40	29.1	
2019/11/24 12:50	29.1	
2019/11/24 13:00	29.1	1
2019/11/24 13:10	29.1	
2019/11/24 13:20	29.1	
2019/11/24 13:30	29.1	
2019/11/24 13:40	29.1	
2019/11/24 13:50	29.1	
2019/11/24 14:00	29.1	0
2019/11/24 14:10	29.1	
2019/11/24 14:20	29.1	
2019/11/24 14:30	29.1	
2019/11/24 14:40	29.1	
2019/11/24 14:50	29.1	
2019/11/24 15:00	29.1	0
2019/11/24 15:10	29.1	
2019/11/24 15:20	29.1	
2019/11/24 15:30	29.1	
2019/11/24 15:40	29.1	
2019/11/24 15:50	29.1	

観測地点 瀬戸石ダム下流 (水位)		
年/月/日 時:分	観測項目	
	水位(m)	雨量(mm/h)
2019/11/24 16:00	29.1	0
2019/11/24 16:10	29.1	
2019/11/24 16:20	29.1	
2019/11/24 16:30	29.1	
2019/11/24 16:40	29.1	
2019/11/24 16:50	29.1	
2019/11/24 17:00	29.1	0
2019/11/24 17:10	29.1	
2019/11/24 17:20	29.1	
2019/11/24 17:30	29.1	
2019/11/24 17:40	29.1	
2019/11/24 17:50	29.1	
2019/11/24 18:00	29.1	0
2019/11/24 18:10	29.1	
2019/11/24 18:20	29.1	
2019/11/24 18:30	29.1	
2019/11/24 18:40	29.1	
2019/11/24 18:50	29.1	
2019/11/24 19:00	29.1	0
2019/11/24 19:10	29.1	
2019/11/24 19:20	29.1	
2019/11/24 19:30	29.1	
2019/11/24 19:40	29.2	
2019/11/24 19:50	29.2	
2019/11/24 20:00	29.2	0
2019/11/24 20:10	29.2	
2019/11/24 20:20	29.2	
2019/11/24 20:30	29.2	
2019/11/24 20:40	29.2	
2019/11/24 20:50	29.2	
2019/11/24 21:00	29.2	0
2019/11/24 21:10	29.2	
2019/11/24 21:20	29.2	
2019/11/24 21:30	29.2	
2019/11/24 21:40	29.2	
2019/11/24 21:50	29.2	
2019/11/24 22:00	29.2	0
2019/11/24 22:10	29.2	
2019/11/24 22:20	29.2	
2019/11/24 22:30	29.2	
2019/11/24 22:40	29.2	
2019/11/24 22:50	29.2	
2019/11/24 23:00	29.2	0
2019/11/24 23:10	29.2	
2019/11/24 23:20	29.2	
2019/11/24 23:30	29.2	
2019/11/24 23:40	29.1	
2019/11/24 23:50	29.2	
2019/11/25 0:00	29.2	0
2019/11/25 0:10	29.1	
2019/11/25 0:20	29.2	
2019/11/25 0:30	29.1	
2019/11/25 0:40	29.1	
2019/11/25 0:50	29.2	
2019/11/25 1:00	29.2	0
2019/11/25 1:10	29.1	
2019/11/25 1:20	29.2	
2019/11/25 1:30	29.1	
2019/11/25 1:40	29.2	
2019/11/25 1:50	29.1	
2019/11/25 2:00	29.2	0
2019/11/25 2:10	29.2	
2019/11/25 2:20	29.2	
2019/11/25 2:30	29.2	
2019/11/25 2:40	29.2	
2019/11/25 2:50	29.2	
2019/11/25 3:00	29.2	0
2019/11/25 3:10	29.2	
2019/11/25 3:20	29.2	

観測地点 瀬戸石ダム下流 (水位)		
年/月/日 時:分	観測項目	
	水位(m)	雨量(mm/h)
2019/11/25 3:30	29.2	
2019/11/25 3:40	29.2	
2019/11/25 3:50	29.2	
2019/11/25 4:00	29.2	0
2019/11/25 4:10	29.2	
2019/11/25 4:20	29.2	
2019/11/25 4:30	29.2	
2019/11/25 4:40	29.2	
2019/11/25 4:50	29.2	
2019/11/25 5:00	29.2	0
2019/11/25 5:10	29.2	
2019/11/25 5:20	29.2	
2019/11/25 5:30	29.2	
2019/11/25 5:40	29.2	
2019/11/25 5:50	29.2	
2019/11/25 6:00	29.2	0
2019/11/25 6:10	29.2	
2019/11/25 6:20	29.2	
2019/11/25 6:30	29.2	
2019/11/25 6:40	29.2	
2019/11/25 6:50	29.2	
2019/11/25 7:00	29.2	0
2019/11/25 7:10	29.2	
2019/11/25 7:20	29.2	
2019/11/25 7:30	29.2	
2019/11/25 7:40	29.2	
2019/11/25 7:50	29.2	
2019/11/25 8:00	29.2	0
2019/11/25 8:10	29.2	
2019/11/25 8:20	29.2	
2019/11/25 8:30	29.2	
2019/11/25 8:40	29.2	
2019/11/25 8:50	29.2	
2019/11/25 9:00	29.2	0
2019/11/25 9:10	29.2	
2019/11/25 9:20	29.2	
2019/11/25 9:30	29.2	
2019/11/25 9:40	29.2	
2019/11/25 9:50	29.2	
2019/11/25 10:00	29.2	0
2019/11/25 10:10	29.2	
2019/11/25 10:20	29.2	
2019/11/25 10:30	29.2	
2019/11/25 10:40	29.1	
2019/11/25 10:50	29.2	
2019/11/25 11:00	29.2	0
2019/11/25 11:10	29.2	
2019/11/25 11:20	29.2	
2019/11/25 11:30	29.2	
2019/11/25 11:40	29.2	
2019/11/25 11:50	29.2	
2019/11/25 12:00	29.2	0
2019/11/25 12:10	29.2	
2019/11/25 12:20	29.2	
2019/11/25 12:30	29.2	
2019/11/25 12:40	29.2	
2019/11/25 12:50	29.2	
2019/11/25 13:00	29.2	0
2019/11/25 13:10	29.2	
2019/11/25 13:20	29.1	
2019/11/25 13:30	29.2	
2019/11/25 13:40	29.1	
2019/11/25 13:50	29.1	
2019/11/25 14:00	29.1	0
2019/11/25 14:10	29.1	
2019/11/25 14:20	29.1	
2019/11/25 14:30	29.1	
2019/11/25 14:40	29.1	
2019/11/25 14:50	29.1	

観測地点 瀬戸石ダム下流 (水位)		
年/月/日 時:分	観測項目	
	水位(m)	雨量(mm/h)
2019/11/25 15:00	29.1	0
2019/11/25 15:10	29.1	
2019/11/25 15:20	29.1	
2019/11/25 15:30	29.1	
2019/11/25 15:40	29.1	
2019/11/25 15:50	29.1	
2019/11/25 16:00	29.1	0
2019/11/25 16:10	29.1	
2019/11/25 16:20	29.1	
2019/11/25 16:30	29.1	
2019/11/25 16:40	29.1	
2019/11/25 16:50	29.1	
2019/11/25 17:00	29.1	0
2019/11/25 17:10	29.1	
2019/11/25 17:20	29.1	
2019/11/25 17:30	29.1	
2019/11/25 17:40	29.1	
2019/11/25 17:50	29.1	
2019/11/25 18:00	29.1	0
2019/11/25 18:10	29.1	
2019/11/25 18:20	29.1	
2019/11/25 18:30	29.1	
2019/11/25 18:40	29.1	
2019/11/25 18:50	29.1	
2019/11/25 19:00	29.1	0
2019/11/25 19:10	29.1	
2019/11/25 19:20	29.1	
2019/11/25 19:30	29.1	
2019/11/25 19:40	29.1	
2019/11/25 19:50	29.1	
2019/11/25 20:00	29.1	0
2019/11/25 20:10	29.1	
2019/11/25 20:20	29.1	
2019/11/25 20:30	29.1	
2019/11/25 20:40	29.1	
2019/11/25 20:50	29.1	
2019/11/25 21:00	29.1	0
2019/11/25 21:10	29.1	
2019/11/25 21:20	29.1	
2019/11/25 21:30	29.1	
2019/11/25 21:40	29.1	
2019/11/25 21:50	29.1	
2019/11/25 22:00	29.1	0
2019/11/25 22:10	29.1	
2019/11/25 22:20	29.1	
2019/11/25 22:30	29.1	
2019/11/25 22:40	29.1	
2019/11/25 22:50	29.1	
2019/11/25 23:00	29.1	0
2019/11/25 23:10	29.1	
2019/11/25 23:20	29.1	
2019/11/25 23:30	29.1	
2019/11/25 23:40	29.1	
2019/11/25 23:50	29.1	
2019/11/26 0:00	29.1	0
2019/11/26 0:10	29.1	
2019/11/26 0:20	29.1	
2019/11/26 0:30	29.1	
2019/11/26 0:40	29.1	
2019/11/26 0:50	29.1	
2019/11/26 1:00	29.1	0
2019/11/26 1:10	29.1	
2019/11/26 1:20	29.1	
2019/11/26 1:30	29.1	
2019/11/26 1:40	29.1	
2019/11/26 1:50	29.1	
2019/11/26 2:00	29.1	0
2019/11/26 2:10	29.1	
2019/11/26 2:20	29.1	

観測地点 瀬戸石ダム下流 (水位)		
年/月/日 時:分	観測項目	
	水位(m)	雨量(mm/h)
2019/11/26 2:30	29.1	
2019/11/26 2:40	29.1	
2019/11/26 2:50	29.1	
2019/11/26 3:00	29.1	0
2019/11/26 3:10	29.1	
2019/11/26 3:20	29.1	
2019/11/26 3:30	29.1	
2019/11/26 3:40	29.1	
2019/11/26 3:50	29.1	
2019/11/26 4:00	29.1	0
2019/11/26 4:10	29.1	
2019/11/26 4:20	29.1	
2019/11/26 4:30	29.1	
2019/11/26 4:40	29.1	
2019/11/26 4:50	29.1	
2019/11/26 5:00	29.1	0
2019/11/26 5:10	29.1	
2019/11/26 5:20	29.1	
2019/11/26 5:30	29.1	
2019/11/26 5:40	29.1	
2019/11/26 5:50	29.1	
2019/11/26 6:00	29.1	0
2019/11/26 6:10	29.1	
2019/11/26 6:20	29.1	
2019/11/26 6:30	29.1	
2019/11/26 6:40	29.1	
2019/11/26 6:50	29.1	
2019/11/26 7:00	29.1	0
2019/11/26 7:10	29.1	
2019/11/26 7:20	29.1	
2019/11/26 7:30	29.1	
2019/11/26 7:40	29.1	
2019/11/26 7:50	29.1	
2019/11/26 8:00	29.1	0
2019/11/26 8:10	29.1	
2019/11/26 8:20	29.1	
2019/11/26 8:30	29.1	
2019/11/26 8:40	29.0	
2019/11/26 8:50	29.1	
2019/11/26 9:00	29.1	0
2019/11/26 9:10	29.1	
2019/11/26 9:20	29.1	
2019/11/26 9:30	29.1	
2019/11/26 9:40	29.1	
2019/11/26 9:50	29.1	
2019/11/26 10:00	29.0	0
2019/11/26 10:10	29.1	
2019/11/26 10:20	29.0	
2019/11/26 10:30	29.1	
2019/11/26 10:40	29.1	
2019/11/26 10:50	29.1	
2019/11/26 11:00	29.1	0
2019/11/26 11:10	29.1	
2019/11/26 11:20	29.0	
2019/11/26 11:30	29.1	
2019/11/26 11:40	29.1	
2019/11/26 11:50	29.1	
2019/11/26 12:00	29.1	0
2019/11/26 12:10	29.1	
2019/11/26 12:20	29.1	
2019/11/26 12:30	29.1	
2019/11/26 12:40	29.1	
2019/11/26 12:50	29.1	
2019/11/26 13:00	29.1	0
2019/11/26 13:10	29.1	
2019/11/26 13:20	29.1	
2019/11/26 13:30	29.1	
2019/11/26 13:40	29.1	
2019/11/26 13:50	29.1	

観測地点 瀬戸石ダム下流 (水位)		
年/月/日 時:分	観測項目	
	水位(m)	雨量(mm/h)
2019/11/26 14:00	29.1	0
2019/11/26 14:10	29.1	
2019/11/26 14:20	29.1	
2019/11/26 14:30	29.1	
2019/11/26 14:40	29.1	
2019/11/26 14:50	29.1	
2019/11/26 15:00	29.1	0
2019/11/26 15:10	29.1	
2019/11/26 15:20	29.1	
2019/11/26 15:30	29.1	
2019/11/26 15:40	29.1	
2019/11/26 15:50	29.1	
2019/11/26 16:00	29.1	0
2019/11/26 16:10	29.1	
2019/11/26 16:20	29.1	
2019/11/26 16:30	29.1	
2019/11/26 16:40	29.1	
2019/11/26 16:50	29.1	
2019/11/26 17:00	29.1	0
2019/11/26 17:10	29.1	
2019/11/26 17:20	29.1	
2019/11/26 17:30	29.1	
2019/11/26 17:40	29.1	
2019/11/26 17:50	29.1	
2019/11/26 18:00	29.1	0
2019/11/26 18:10	29.1	
2019/11/26 18:20	29.1	
2019/11/26 18:30	29.1	
2019/11/26 18:40	29.1	
2019/11/26 18:50	29.1	
2019/11/26 19:00	29.1	0
2019/11/26 19:10	29.1	
2019/11/26 19:20	29.1	
2019/11/26 19:30	29.1	
2019/11/26 19:40	29.1	
2019/11/26 19:50	29.1	
2019/11/26 20:00	29.1	0
2019/11/26 20:10	29.1	
2019/11/26 20:20	29.1	
2019/11/26 20:30	29.1	
2019/11/26 20:40	29.1	
2019/11/26 20:50	29.1	
2019/11/26 21:00	29.1	0
2019/11/26 21:10	29.1	
2019/11/26 21:20	29.1	
2019/11/26 21:30	29.1	
2019/11/26 21:40	29.1	
2019/11/26 21:50	29.1	
2019/11/26 22:00	29.1	0
2019/11/26 22:10	29.1	
2019/11/26 22:20	29.1	
2019/11/26 22:30	29.1	
2019/11/26 22:40	29.1	
2019/11/26 22:50	29.1	
2019/11/26 23:00	29.1	0
2019/11/26 23:10	29.1	
2019/11/26 23:20	29.1	
2019/11/26 23:30	29.0	
2019/11/26 23:40	29.1	
2019/11/26 23:50	29.1	
2019/11/27 0:00	29.1	0
2019/11/27 0:10	29.1	
2019/11/27 0:20	29.1	
2019/11/27 0:30	29.0	
2019/11/27 0:40	29.1	
2019/11/27 0:50	29.0	
2019/11/27 1:00	29.1	0
2019/11/27 1:10	29.0	
2019/11/27 1:20	29.1	



観測地点 瀬戸石ダム下流 (水位)		
年/月/日 時:分	観測項目	
	水位(m)	雨量(mm/h)
2019/11/27 1:30	29.0	
2019/11/27 1:40	29.1	
2019/11/27 1:50	29.1	
2019/11/27 2:00	29.1	0
2019/11/27 2:10	29.1	
2019/11/27 2:20	29.1	
2019/11/27 2:30	29.1	
2019/11/27 2:40	29.0	
2019/11/27 2:50	29.0	
2019/11/27 3:00	29.1	0
2019/11/27 3:10	29.0	
2019/11/27 3:20	29.1	
2019/11/27 3:30	29.1	
2019/11/27 3:40	29.0	
2019/11/27 3:50	29.0	
2019/11/27 4:00	29.1	1
2019/11/27 4:10	29.1	
2019/11/27 4:20	29.1	
2019/11/27 4:30	29.0	
2019/11/27 4:40	29.0	
2019/11/27 4:50	29.0	
2019/11/27 5:00	29.0	0
2019/11/27 5:10	29.0	
2019/11/27 5:20	29.0	
2019/11/27 5:30	29.0	
2019/11/27 5:40	29.0	
2019/11/27 5:50	29.0	
2019/11/27 6:00	29.0	0
2019/11/27 6:10	29.1	
2019/11/27 6:20	29.0	
2019/11/27 6:30	29.1	
2019/11/27 6:40	29.0	
2019/11/27 6:50	29.0	
2019/11/27 7:00	29.0	0
2019/11/27 7:10	29.0	
2019/11/27 7:20	29.0	
2019/11/27 7:30	29.0	
2019/11/27 7:40	29.0	
2019/11/27 7:50	29.0	
2019/11/27 8:00	29.0	0
2019/11/27 8:10	29.0	
2019/11/27 8:20	29.0	
2019/11/27 8:30	29.0	
2019/11/27 8:40	29.0	
2019/11/27 8:50	29.0	
2019/11/27 9:00	29.0	0
2019/11/27 9:10	29.0	
2019/11/27 9:20	29.0	
2019/11/27 9:30	29.0	
2019/11/27 9:40	29.0	
2019/11/27 9:50	29.0	
2019/11/27 10:00	29.0	0
2019/11/27 10:10	29.0	
2019/11/27 10:20	29.0	
2019/11/27 10:30	29.0	
2019/11/27 10:40	29.0	
2019/11/27 10:50	29.0	
2019/11/27 11:00	29.0	0
2019/11/27 11:10	29.0	
2019/11/27 11:20	29.0	
2019/11/27 11:30	29.0	
2019/11/27 11:40	29.0	
2019/11/27 11:50	29.0	
2019/11/27 12:00	29.0	0
2019/11/27 12:10	29.0	
2019/11/27 12:20	29.0	
2019/11/27 12:30	29.0	
2019/11/27 12:40	29.0	
2019/11/27 12:50	29.0	

観測地点 瀬戸石ダム下流 (水位)		
年/月/日 時:分	観測項目	
	水位(m)	雨量(mm/h)
2019/11/27 13:00	29.0	0
2019/11/27 13:10	29.0	
2019/11/27 13:20	29.0	
2019/11/27 13:30	29.0	
2019/11/27 13:40	29.0	
2019/11/27 13:50	29.0	
2019/11/27 14:00	29.0	0
2019/11/27 14:10	29.0	
2019/11/27 14:20	29.0	
2019/11/27 14:30	29.0	
2019/11/27 14:40	29.0	
2019/11/27 14:50	29.0	
2019/11/27 15:00	29.0	0
2019/11/27 15:10	29.0	
2019/11/27 15:20	29.0	
2019/11/27 15:30	29.0	
2019/11/27 15:40	29.0	
2019/11/27 15:50	29.0	
2019/11/27 16:00	29.0	0
2019/11/27 16:10	29.0	
2019/11/27 16:20	29.0	
2019/11/27 16:30	29.0	
2019/11/27 16:40	29.0	
2019/11/27 16:50	29.0	
2019/11/27 17:00	29.0	0
2019/11/27 17:10	29.0	
2019/11/27 17:20	29.0	
2019/11/27 17:30	29.0	
2019/11/27 17:40	29.0	
2019/11/27 17:50	29.0	
2019/11/27 18:00	29.0	0
2019/11/27 18:10	29.0	
2019/11/27 18:20	29.0	
2019/11/27 18:30	29.0	
2019/11/27 18:40	29.0	
2019/11/27 18:50	29.0	
2019/11/27 19:00	29.0	0
2019/11/27 19:10	29.0	
2019/11/27 19:20	29.0	
2019/11/27 19:30	29.0	
2019/11/27 19:40	29.0	
2019/11/27 19:50	29.0	
2019/11/27 20:00	29.0	0
2019/11/27 20:10	29.0	
2019/11/27 20:20	29.0	
2019/11/27 20:30	29.0	
2019/11/27 20:40	29.0	
2019/11/27 20:50	29.0	
2019/11/27 21:00	29.0	0
2019/11/27 21:10	29.0	
2019/11/27 21:20	29.0	
2019/11/27 21:30	29.0	
2019/11/27 21:40	29.0	
2019/11/27 21:50	29.0	
2019/11/27 22:00	29.0	0
2019/11/27 22:10	29.0	
2019/11/27 22:20	29.0	
2019/11/27 22:30	29.0	
2019/11/27 22:40	29.0	
2019/11/27 22:50	29.0	
2019/11/27 23:00	29.0	0
2019/11/27 23:10	29.0	
2019/11/27 23:20	29.0	
2019/11/27 23:30	29.0	
2019/11/27 23:40	29.0	
2019/11/27 23:50	29.0	
2019/11/28 0:00	29.0	0
2019/11/28 0:10	29.0	
2019/11/28 0:20	29.0	

観測地点 瀬戸石ダム下流 (水位)		
年/月/日 時:分	観測項目	
	水位(m)	雨量(mm/h)
2019/11/28 0:30	29.0	
2019/11/28 0:40	29.0	
2019/11/28 0:50	29.0	
2019/11/28 1:00	29.0	0
2019/11/28 1:10	29.0	
2019/11/28 1:20	29.0	
2019/11/28 1:30	29.0	
2019/11/28 1:40	29.0	
2019/11/28 1:50	29.0	
2019/11/28 2:00	29.0	0
2019/11/28 2:10	29.0	
2019/11/28 2:20	29.0	
2019/11/28 2:30	29.0	
2019/11/28 2:40	29.0	
2019/11/28 2:50	29.0	
2019/11/28 3:00	29.0	0
2019/11/28 3:10	29.0	
2019/11/28 3:20	29.0	
2019/11/28 3:30	29.0	
2019/11/28 3:40	29.0	
2019/11/28 3:50	29.0	
2019/11/28 4:00	29.0	0
2019/11/28 4:10	29.0	
2019/11/28 4:20	29.0	
2019/11/28 4:30	29.0	
2019/11/28 4:40	29.0	
2019/11/28 4:50	29.0	
2019/11/28 5:00	29.0	1
2019/11/28 5:10	29.0	
2019/11/28 5:20	29.0	
2019/11/28 5:30	29.0	
2019/11/28 5:40	29.0	
2019/11/28 5:50	29.0	
2019/11/28 6:00	29.0	0
2019/11/28 6:10	29.0	
2019/11/28 6:20	29.0	
2019/11/28 6:30	29.0	
2019/11/28 6:40	29.0	
2019/11/28 6:50	29.0	
2019/11/28 7:00	29.0	1
2019/11/28 7:10	29.0	
2019/11/28 7:20	29.0	
2019/11/28 7:30	29.0	
2019/11/28 7:40	29.0	
2019/11/28 7:50	29.0	
2019/11/28 8:00	29.0	1
2019/11/28 8:10	29.0	
2019/11/28 8:20	29.0	
2019/11/28 8:30	29.0	
2019/11/28 8:40	29.0	
2019/11/28 8:50	29.0	
2019/11/28 9:00	29.0	1
2019/11/28 9:10	29.0	
2019/11/28 9:20	29.0	
2019/11/28 9:30	29.0	
2019/11/28 9:40	29.0	
2019/11/28 9:50	29.0	
2019/11/28 10:00	29.0	0
2019/11/28 10:10	29.0	
2019/11/28 10:20	29.0	
2019/11/28 10:30	29.0	
2019/11/28 10:40	29.0	
2019/11/28 10:50	29.0	
2019/11/28 11:00	29.0	0
2019/11/28 11:10	29.0	
2019/11/28 11:20	29.0	
2019/11/28 11:30	29.0	
2019/11/28 11:40	29.0	
2019/11/28 11:50	29.0	

観測地点 瀬戸石ダム下流 (水位)		
年/月/日 時:分	観測項目	
	水位(m)	雨量(mm/h)
2019/11/28 12:00	29.0	0
2019/11/28 12:10	29.0	
2019/11/28 12:20	29.0	
2019/11/28 12:30	29.0	
2019/11/28 12:40	29.0	
2019/11/28 12:50	29.0	
2019/11/28 13:00	29.0	0
2019/11/28 13:10	29.0	
2019/11/28 13:20	29.0	
2019/11/28 13:30	29.0	
2019/11/28 13:40	29.0	
2019/11/28 13:50	29.0	
2019/11/28 14:00	29.0	0
2019/11/28 14:10	29.0	
2019/11/28 14:20	29.0	
2019/11/28 14:30	29.0	
2019/11/28 14:40	29.0	
2019/11/28 14:50	29.0	
2019/11/28 15:00	29.0	0
2019/11/28 15:10	29.0	
2019/11/28 15:20	29.0	
2019/11/28 15:30	29.0	
2019/11/28 15:40	29.0	
2019/11/28 15:50	29.0	
2019/11/28 16:00	29.0	0
2019/11/28 16:10	29.0	
2019/11/28 16:20	29.0	
2019/11/28 16:30	29.0	
2019/11/28 16:40	29.0	
2019/11/28 16:50	29.0	
2019/11/28 17:00	29.0	0
2019/11/28 17:10	29.0	
2019/11/28 17:20	29.0	
2019/11/28 17:30	29.0	
2019/11/28 17:40	29.0	
2019/11/28 17:50	29.0	
2019/11/28 18:00	29.0	0
2019/11/28 18:10	29.0	
2019/11/28 18:20	29.0	
2019/11/28 18:30	29.0	
2019/11/28 18:40	29.0	
2019/11/28 18:50	29.0	
2019/11/28 19:00	29.0	0
2019/11/28 19:10	29.0	
2019/11/28 19:20	29.0	
2019/11/28 19:30	29.0	
2019/11/28 19:40	29.0	
2019/11/28 19:50	29.0	
2019/11/28 20:00	29.0	0
2019/11/28 20:10	29.0	
2019/11/28 20:20	29.0	
2019/11/28 20:30	29.0	
2019/11/28 20:40	29.0	
2019/11/28 20:50	29.0	
2019/11/28 21:00	29.0	0
2019/11/28 21:10	29.0	
2019/11/28 21:20	29.0	
2019/11/28 21:30	29.0	
2019/11/28 21:40	29.0	
2019/11/28 21:50	29.0	
2019/11/28 22:00	29.0	0
2019/11/28 22:10	29.0	
2019/11/28 22:20	29.0	
2019/11/28 22:30	29.0	
2019/11/28 22:40	29.0	
2019/11/28 22:50	29.0	
2019/11/28 23:00	29.0	0
2019/11/28 23:10	29.0	
2019/11/28 23:20	29.0	

観測地点 瀬戸石ダム下流 (水位)		
年/月/日 時:分	観測項目	
	水位(m)	雨量(mm/h)
2019/11/28 23:30	29.0	
2019/11/28 23:40	29.0	
2019/11/28 23:50	29.0	
2019/11/29 0:00	29.0	0
2019/11/29 0:10	29.0	
2019/11/29 0:20	29.0	
2019/11/29 0:30	29.0	
2019/11/29 0:40	29.0	
2019/11/29 0:50	29.0	
2019/11/29 1:00	29.0	0
2019/11/29 1:10	29.0	
2019/11/29 1:20	29.0	
2019/11/29 1:30	29.0	
2019/11/29 1:40	29.0	
2019/11/29 1:50	29.0	
2019/11/29 2:00	29.0	0
2019/11/29 2:10	29.0	
2019/11/29 2:20	29.0	
2019/11/29 2:30	29.0	
2019/11/29 2:40	29.0	
2019/11/29 2:50	29.0	
2019/11/29 3:00	29.0	0
2019/11/29 3:10	29.0	
2019/11/29 3:20	29.0	
2019/11/29 3:30	29.0	
2019/11/29 3:40	29.0	
2019/11/29 3:50	29.0	
2019/11/29 4:00	29.0	0
2019/11/29 4:10	29.0	
2019/11/29 4:20	29.0	
2019/11/29 4:30	29.0	
2019/11/29 4:40	29.0	
2019/11/29 4:50	29.0	
2019/11/29 5:00	29.0	0
2019/11/29 5:10	29.0	
2019/11/29 5:20	29.0	
2019/11/29 5:30	29.0	
2019/11/29 5:40	29.0	
2019/11/29 5:50	29.0	
2019/11/29 6:00	29.0	0
2019/11/29 6:10	29.0	
2019/11/29 6:20	29.0	
2019/11/29 6:30	29.0	
2019/11/29 6:40	29.0	
2019/11/29 6:50	29.0	
2019/11/29 7:00	29.0	0
2019/11/29 7:10	29.0	
2019/11/29 7:20	29.0	
2019/11/29 7:30	29.0	
2019/11/29 7:40	29.0	
2019/11/29 7:50	29.0	
2019/11/29 8:00	29.0	0
2019/11/29 8:10	29.0	
2019/11/29 8:20	29.0	
2019/11/29 8:30	29.0	
2019/11/29 8:40	29.0	
2019/11/29 8:50	29.0	
2019/11/29 9:00	29.0	0
2019/11/29 9:10	29.0	
2019/11/29 9:20	29.0	
2019/11/29 9:30	29.0	
2019/11/29 9:40	29.0	
2019/11/29 9:50	29.0	
2019/11/29 10:00	29.0	0
2019/11/29 10:10	29.0	
2019/11/29 10:20	29.0	
2019/11/29 10:30	29.0	
2019/11/29 10:40	29.0	
2019/11/29 10:50	29.0	

観測地点 瀬戸石ダム下流 (水位)		
年/月/日 時:分	観測項目	
	水位(m)	雨量(mm/h)
2019/11/29 11:00	29.0	0
2019/11/29 11:10	29.0	
2019/11/29 11:20	29.0	
2019/11/29 11:30	29.0	
2019/11/29 11:40	29.0	
2019/11/29 11:50	29.0	
2019/11/29 12:00	29.0	0
2019/11/29 12:10	29.0	
2019/11/29 12:20	29.0	
2019/11/29 12:30	29.0	
2019/11/29 12:40	29.0	
2019/11/29 12:50	29.0	
2019/11/29 13:00	29.0	0
2019/11/29 13:10	29.0	
2019/11/29 13:20	29.0	
2019/11/29 13:30	29.0	
2019/11/29 13:40	29.0	
2019/11/29 13:50	29.0	
2019/11/29 14:00	29.0	0
2019/11/29 14:10	29.0	
2019/11/29 14:20	29.0	
2019/11/29 14:30	29.0	
2019/11/29 14:40	29.0	
2019/11/29 14:50	29.0	
2019/11/29 15:00	29.0	0
2019/11/29 15:10	29.1	
2019/11/29 15:20	29.0	
2019/11/29 15:30	29.0	
2019/11/29 15:40	29.0	
2019/11/29 15:50	29.0	
2019/11/29 16:00	29.0	0
2019/11/29 16:10	29.0	
2019/11/29 16:20	29.0	
2019/11/29 16:30	29.0	
2019/11/29 16:40	29.0	
2019/11/29 16:50	29.0	
2019/11/29 17:00	29.0	0
2019/11/29 17:10	29.0	
2019/11/29 17:20	29.0	
2019/11/29 17:30	29.0	
2019/11/29 17:40	29.0	
2019/11/29 17:50	29.0	
2019/11/29 18:00	29.0	0
2019/11/29 18:10	29.0	
2019/11/29 18:20	29.0	
2019/11/29 18:30	29.0	
2019/11/29 18:40	29.0	
2019/11/29 18:50	29.0	
2019/11/29 19:00	29.0	0
2019/11/29 19:10	29.0	
2019/11/29 19:20	29.0	
2019/11/29 19:30	29.0	
2019/11/29 19:40	29.0	
2019/11/29 19:50	29.0	
2019/11/29 20:00	29.0	0
2019/11/29 20:10	29.0	
2019/11/29 20:20	29.0	
2019/11/29 20:30	29.0	
2019/11/29 20:40	29.0	
2019/11/29 20:50	29.0	
2019/11/29 21:00	29.0	0
2019/11/29 21:10	29.0	
2019/11/29 21:20	29.0	
2019/11/29 21:30	29.0	
2019/11/29 21:40	29.0	
2019/11/29 21:50	29.0	
2019/11/29 22:00	29.0	0
2019/11/29 22:10	29.0	
2019/11/29 22:20	29.0	

観測地点 瀬戸石ダム下流 (水位)		
年/月/日 時:分	観測項目	
	水位(m)	雨量(mm/h)
2019/11/29 22:30	29.0	
2019/11/29 22:40	29.0	
2019/11/29 22:50	29.0	
2019/11/29 23:00	29.0	0
2019/11/29 23:10	29.0	
2019/11/29 23:20	29.0	
2019/11/29 23:30	29.0	
2019/11/29 23:40	29.0	
2019/11/29 23:50	29.0	
2019/11/30 0:00	29.0	0
2019/11/30 0:10	29.0	
2019/11/30 0:20	29.0	
2019/11/30 0:30	29.0	
2019/11/30 0:40	29.0	
2019/11/30 0:50	29.0	
2019/11/30 1:00	29.0	0
2019/11/30 1:10	29.0	
2019/11/30 1:20	29.0	
2019/11/30 1:30	29.0	
2019/11/30 1:40	29.0	
2019/11/30 1:50	29.0	
2019/11/30 2:00	29.0	0
2019/11/30 2:10	29.0	
2019/11/30 2:20	29.0	
2019/11/30 2:30	29.0	
2019/11/30 2:40	29.0	
2019/11/30 2:50	29.0	
2019/11/30 3:00	29.0	0
2019/11/30 3:10	29.0	
2019/11/30 3:20	29.0	
2019/11/30 3:30	29.0	
2019/11/30 3:40	29.0	
2019/11/30 3:50	29.0	
2019/11/30 4:00	29.0	0
2019/11/30 4:10	29.0	
2019/11/30 4:20	29.0	
2019/11/30 4:30	29.0	
2019/11/30 4:40	29.0	
2019/11/30 4:50	29.0	
2019/11/30 5:00	29.0	0
2019/11/30 5:10	29.0	
2019/11/30 5:20	29.0	
2019/11/30 5:30	29.0	
2019/11/30 5:40	29.0	
2019/11/30 5:50	29.0	
2019/11/30 6:00	29.0	0
2019/11/30 6:10	29.0	
2019/11/30 6:20	29.0	
2019/11/30 6:30	29.0	
2019/11/30 6:40	29.0	
2019/11/30 6:50	29.0	
2019/11/30 7:00	29.0	0
2019/11/30 7:10	29.0	
2019/11/30 7:20	29.0	
2019/11/30 7:30	29.0	
2019/11/30 7:40	29.0	
2019/11/30 7:50	29.0	
2019/11/30 8:00	29.0	0
2019/11/30 8:10	29.0	
2019/11/30 8:20	29.0	
2019/11/30 8:30	29.0	
2019/11/30 8:40	29.0	

観測地点 瀬戸石ダム下流 (水位)		
年/月/日 時:分	観測項目	
	水位(m)	雨量(mm/h)
2019/11/30 8:50	29.0	
2019/11/30 9:00	29.0	0
2019/11/30 9:10	29.0	
2019/11/30 9:20	29.0	
2019/11/30 9:30	29.0	
2019/11/30 9:40	29.0	
2019/11/30 9:50	29.0	
2019/11/30 10:00	29.0	0
2019/11/30 10:10	29.0	
2019/11/30 10:20	29.0	
2019/11/30 10:30	29.0	
2019/11/30 10:40	29.0	
2019/11/30 10:50	29.0	
2019/11/30 11:00	29.0	0
2019/11/30 11:10	29.0	
2019/11/30 11:20	29.0	
2019/11/30 11:30	29.0	
2019/11/30 11:40	29.0	
2019/11/30 11:50	29.0	
2019/11/30 12:00	29.0	0
2019/11/30 12:10	29.0	
2019/11/30 12:20	29.0	
2019/11/30 12:30	29.0	
2019/11/30 12:40	29.0	
2019/11/30 12:50	29.0	
2019/11/30 13:00	29.0	0
2019/11/30 13:10	29.0	
2019/11/30 13:20	29.0	
2019/11/30 13:30	29.0	
2019/11/30 13:40	29.0	
2019/11/30 13:50	29.0	
2019/11/30 14:00	29.0	0
2019/11/30 14:10	29.0	
2019/11/30 14:20	29.0	
2019/11/30 14:30	29.0	
2019/11/30 14:40	29.0	
2019/11/30 14:50	29.0	
2019/11/30 15:00	29.0	0
2019/11/30 15:10	29.0	
2019/11/30 15:20	29.0	
2019/11/30 15:30	29.0	
2019/11/30 15:40	29.0	
2019/11/30 15:50	29.0	
2019/11/30 16:00	29.0	0
2019/11/30 16:10	29.0	
2019/11/30 16:20	29.0	
2019/11/30 16:30	29.0	
2019/11/30 16:40	29.0	
2019/11/30 16:50	29.0	
2019/11/30 17:00	29.0	0
2019/11/30 17:10	29.0	
2019/11/30 17:20	29.0	
2019/11/30 17:30	29.0	
2019/11/30 17:40	29.0	
2019/11/30 17:50	29.0	
2019/11/30 18:00	29.0	0
2019/11/30 18:10	29.0	
2019/11/30 18:20	29.0	
2019/11/30 18:30	29.0	
2019/11/30 18:40	29.0	
2019/11/30 18:50	29.0	



観測地点 瀬戸石ダム下流 (水位)		
年/月/日 時:分	観測項目	
	水位(m)	雨量(mm/h)
2019/11/30 19:00	29.0	0
2019/11/30 19:10	29.0	
2019/11/30 19:20	29.0	
2019/11/30 19:30	29.0	
2019/11/30 19:40	29.0	
2019/11/30 19:50	29.0	
2019/11/30 20:00	29.0	0
2019/11/30 20:10	29.0	
2019/11/30 20:20	29.0	
2019/11/30 20:30	29.0	
2019/11/30 20:40	29.0	
2019/11/30 20:50	29.0	
2019/11/30 21:00	29.0	0
2019/11/30 21:10	29.0	
2019/11/30 21:20	29.0	
2019/11/30 21:30	29.0	
2019/11/30 21:40	29.0	
2019/11/30 21:50	29.0	
2019/11/30 22:00	29.0	0
2019/11/30 22:10	29.0	
2019/11/30 22:20	29.0	
2019/11/30 22:30	29.0	
2019/11/30 22:40	29.0	
2019/11/30 22:50	29.0	
2019/11/30 23:00	29.0	0
2019/11/30 23:10	29.0	
2019/11/30 23:20	29.0	
2019/11/30 23:30	29.0	
2019/11/30 23:40	29.0	
2019/11/30 23:50	29.0	
2019/12/1 0:00	29.0	0
2019/12/1 0:10	29.0	
2019/12/1 0:20	29.0	
2019/12/1 0:30	29.0	
2019/12/1 0:40	29.0	
2019/12/1 0:50	29.0	
2019/12/1 1:00	29.0	0
2019/12/1 1:10	29.0	
2019/12/1 1:20	29.0	
2019/12/1 1:30	29.0	
2019/12/1 1:40	29.0	
2019/12/1 1:50	29.0	
2019/12/1 2:00	29.0	0
2019/12/1 2:10	29.0	
2019/12/1 2:20	29.0	
2019/12/1 2:30	29.0	
2019/12/1 2:40	29.0	
2019/12/1 2:50	29.0	
2019/12/1 3:00	29.0	0
2019/12/1 3:10	29.0	
2019/12/1 3:20	29.0	
2019/12/1 3:30	29.0	
2019/12/1 3:40	29.0	
2019/12/1 3:50	29.0	
2019/12/1 4:00	29.0	0
2019/12/1 4:10	29.0	
2019/12/1 4:20	29.0	
2019/12/1 4:30	29.0	
2019/12/1 4:40	29.0	
2019/12/1 4:50	29.0	
2019/12/1 5:00	29.0	0

観測地点 瀬戸石ダム下流 (水位)		
年/月/日 時:分	観測項目	
	水位(m)	雨量(mm/h)
2019/12/1 5:10	29.0	
2019/12/1 5:20	29.0	
2019/12/1 5:30	29.0	
2019/12/1 5:40	29.0	
2019/12/1 5:50	29.0	
2019/12/1 6:00	29.0	0
2019/12/1 6:10	29.0	
2019/12/1 6:20	29.0	
2019/12/1 6:30	29.0	
2019/12/1 6:40	29.0	
2019/12/1 6:50	29.0	
2019/12/1 7:00	29.0	0
2019/12/1 7:10	29.0	
2019/12/1 7:20	29.0	
2019/12/1 7:30	29.0	
2019/12/1 7:40	29.0	
2019/12/1 7:50	29.0	
2019/12/1 8:00	29.0	0
2019/12/1 8:10	29.0	
2019/12/1 8:20	29.0	
2019/12/1 8:30	29.0	
2019/12/1 8:40	29.0	
2019/12/1 8:50	29.0	
2019/12/1 9:00	29.0	0
2019/12/1 9:10	29.0	
2019/12/1 9:20	29.0	
2019/12/1 9:30	29.0	
2019/12/1 9:40	29.0	
2019/12/1 9:50	29.0	
2019/12/1 10:00	29.0	0
2019/12/1 10:10	29.0	
2019/12/1 10:20	29.0	
2019/12/1 10:30	29.0	
2019/12/1 10:40	29.0	
2019/12/1 10:50	29.0	
2019/12/1 11:00	29.0	0
2019/12/1 11:10	29.0	
2019/12/1 11:20	29.0	
2019/12/1 11:30	29.0	
2019/12/1 11:40	29.0	
2019/12/1 11:50	29.0	
2019/12/1 12:00	29.0	0
2019/12/1 12:10	29.0	
2019/12/1 12:20	29.0	
2019/12/1 12:30	29.0	
2019/12/1 12:40	29.0	
2019/12/1 12:50	29.0	
2019/12/1 13:00	29.0	0
2019/12/1 13:10	29.0	
2019/12/1 13:20	29.0	
2019/12/1 13:30	29.0	
2019/12/1 13:40	29.0	
2019/12/1 13:50	29.0	
2019/12/1 14:00	29.0	0
2019/12/1 14:10	29.0	
2019/12/1 14:20	29.0	
2019/12/1 14:30	29.0	
2019/12/1 14:40	29.0	
2019/12/1 14:50	29.0	
2019/12/1 15:00	29.0	0
2019/12/1 15:10	29.0	

観測地点 瀬戸石ダム下流 (水位)		
年/月/日 時:分	観測項目	
	水位(m)	雨量(mm/h)
2019/12/1 15:20	29.0	
2019/12/1 15:30	29.0	
2019/12/1 15:40	29.0	
2019/12/1 15:50	29.0	
2019/12/1 16:00	29.0	0
2019/12/1 16:10	29.0	
2019/12/1 16:20	29.0	
2019/12/1 16:30	29.0	
2019/12/1 16:40	29.0	
2019/12/1 16:50	29.0	
2019/12/1 17:00	29.0	0
2019/12/1 17:10	29.0	
2019/12/1 17:20	29.0	
2019/12/1 17:30	29.0	
2019/12/1 17:40	29.0	
2019/12/1 17:50	29.0	
2019/12/1 18:00	29.0	0
2019/12/1 18:10	29.0	
2019/12/1 18:20	29.0	
2019/12/1 18:30	29.0	
2019/12/1 18:40	29.0	
2019/12/1 18:50	29.0	
2019/12/1 19:00	29.0	0
2019/12/1 19:10	29.0	
2019/12/1 19:20	29.0	
2019/12/1 19:30	29.0	
2019/12/1 19:40	29.0	
2019/12/1 19:50	29.0	
2019/12/1 20:00	29.0	0
2019/12/1 20:10	29.0	
2019/12/1 20:20	29.0	
2019/12/1 20:30	29.0	
2019/12/1 20:40	29.0	
2019/12/1 20:50	29.0	
2019/12/1 21:00	29.0	0
2019/12/1 21:10	29.0	
2019/12/1 21:20	29.0	
2019/12/1 21:30	29.0	
2019/12/1 21:40	29.0	
2019/12/1 21:50	29.0	
2019/12/1 22:00	29.0	0
2019/12/1 22:10	29.0	
2019/12/1 22:20	29.0	
2019/12/1 22:30	29.0	
2019/12/1 22:40	29.0	
2019/12/1 22:50	29.0	
2019/12/1 23:00	29.0	11
2019/12/1 23:10	29.0	
2019/12/1 23:20	29.0	
2019/12/1 23:30	29.0	
2019/12/1 23:40	29.0	
2019/12/1 23:50	29.0	
2019/12/2 0:00	29.1	14
2019/12/2 0:10	29.1	
2019/12/2 0:20	29.1	
2019/12/2 0:30	29.1	
2019/12/2 0:40	29.1	
2019/12/2 0:50	29.1	
2019/12/2 1:00	29.1	6
2019/12/2 1:10	29.1	
2019/12/2 1:20	29.1	

観測地点 瀬戸石ダム下流 (水位)		
年/月/日 時:分	観測項目	
	水位(m)	雨量(mm/h)
2019/12/2 1:30	29.1	
2019/12/2 1:40	29.1	
2019/12/2 1:50	29.1	
2019/12/2 2:00	29.1	3
2019/12/2 2:10	29.1	
2019/12/2 2:20	29.1	
2019/12/2 2:30	29.1	
2019/12/2 2:40	29.1	
2019/12/2 2:50	29.1	
2019/12/2 3:00	29.1	6
2019/12/2 3:10	29.1	
2019/12/2 3:20	29.1	
2019/12/2 3:30	29.1	
2019/12/2 3:40	29.1	
2019/12/2 3:50	29.1	
2019/12/2 4:00	29.1	2
2019/12/2 4:10	29.2	
2019/12/2 4:20	29.2	
2019/12/2 4:30	29.2	
2019/12/2 4:40	29.2	
2019/12/2 4:50	29.2	
2019/12/2 5:00	29.2	2
2019/12/2 5:10	29.2	
2019/12/2 5:20	29.2	
2019/12/2 5:30	29.2	
2019/12/2 5:40	29.2	
2019/12/2 5:50	29.3	
2019/12/2 6:00	29.3	1
2019/12/2 6:10	29.3	
2019/12/2 6:20	29.3	
2019/12/2 6:30	29.3	
2019/12/2 6:40	29.3	
2019/12/2 6:50	29.3	
2019/12/2 7:00	29.3	1
2019/12/2 7:10	29.4	
2019/12/2 7:20	29.4	
2019/12/2 7:30	29.4	
2019/12/2 7:40	29.4	
2019/12/2 7:50	29.4	
2019/12/2 8:00	29.4	0
2019/12/2 8:10	29.5	
2019/12/2 8:20	29.5	
2019/12/2 8:30	29.5	
2019/12/2 8:40	29.5	
2019/12/2 8:50	29.5	
2019/12/2 9:00	29.5	0
2019/12/2 9:10	29.5	
2019/12/2 9:20	29.5	
2019/12/2 9:30	29.5	
2019/12/2 9:40	29.5	
2019/12/2 9:50	29.5	
2019/12/2 10:00	29.5	0
2019/12/2 10:10	29.5	
2019/12/2 10:20	29.5	
2019/12/2 10:30	29.6	
2019/12/2 10:40	29.5	
2019/12/2 10:50	29.6	
2019/12/2 11:00	29.5	0
2019/12/2 11:10	29.6	
2019/12/2 11:20	29.6	
2019/12/2 11:30	29.6	

観測地点 瀬戸石ダム下流 (水位)		
年/月/日 時:分	観測項目	
	水位(m)	雨量(mm/h)
2019/12/2 11:40	29.6	
2019/12/2 11:50	29.6	
2019/12/2 12:00	29.6	0
2019/12/2 12:10	29.6	
2019/12/2 12:20	29.6	
2019/12/2 12:30	29.6	
2019/12/2 12:40	29.6	
2019/12/2 12:50	29.7	
2019/12/2 13:00	29.7	0
2019/12/2 13:10	29.7	
2019/12/2 13:20	29.7	
2019/12/2 13:30	29.7	
2019/12/2 13:40	29.7	
2019/12/2 13:50	29.7	
2019/12/2 14:00	29.7	0
2019/12/2 14:10	29.8	
2019/12/2 14:20	29.7	
2019/12/2 14:30	29.7	
2019/12/2 14:40	29.7	
2019/12/2 14:50	29.8	
2019/12/2 15:00	29.8	0
2019/12/2 15:10	29.7	
2019/12/2 15:20	29.7	
2019/12/2 15:30	29.7	
2019/12/2 15:40	29.7	
2019/12/2 15:50	29.7	
2019/12/2 16:00	29.7	0
2019/12/2 16:10	29.7	
2019/12/2 16:20	29.7	
2019/12/2 16:30	29.7	
2019/12/2 16:40	29.7	
2019/12/2 16:50	29.7	
2019/12/2 17:00	29.7	0
2019/12/2 17:10	29.7	
2019/12/2 17:20	29.7	
2019/12/2 17:30	29.7	
2019/12/2 17:40	29.7	
2019/12/2 17:50	29.7	
2019/12/2 18:00	29.7	0
2019/12/2 18:10	29.6	
2019/12/2 18:20	29.7	
2019/12/2 18:30	29.6	
2019/12/2 18:40	29.6	
2019/12/2 18:50	29.6	
2019/12/2 19:00	29.6	0
2019/12/2 19:10	29.6	
2019/12/2 19:20	29.6	
2019/12/2 19:30	29.6	
2019/12/2 19:40	29.6	
2019/12/2 19:50	29.6	
2019/12/2 20:00	29.6	0
2019/12/2 20:10	29.6	
2019/12/2 20:20	29.6	
2019/12/2 20:30	29.6	
2019/12/2 20:40	29.6	
2019/12/2 20:50	29.6	
2019/12/2 21:00	29.6	0
2019/12/2 21:10	29.6	
2019/12/2 21:20	29.6	
2019/12/2 21:30	29.6	
2019/12/2 21:40	29.6	

観測地点 瀬戸石ダム下流 (水位)		
年/月/日 時:分	観測項目	
	水位(m)	雨量(mm/h)
2019/12/2 21:50	29.6	
2019/12/2 22:00	29.6	0
2019/12/2 22:10	29.6	
2019/12/2 22:20	29.6	
2019/12/2 22:30	29.6	
2019/12/2 22:40	29.6	
2019/12/2 22:50	29.6	
2019/12/2 23:00	29.6	0
2019/12/2 23:10	29.6	
2019/12/2 23:20	29.6	
2019/12/2 23:30	29.6	
2019/12/2 23:40	29.6	
2019/12/2 23:50	29.6	
2019/12/3 0:00	29.6	0
2019/12/3 0:10	29.6	
2019/12/3 0:20	29.6	
2019/12/3 0:30	29.6	
2019/12/3 0:40	29.6	
2019/12/3 0:50	29.6	
2019/12/3 1:00	29.6	0
2019/12/3 1:10	29.6	
2019/12/3 1:20	29.6	
2019/12/3 1:30	29.6	
2019/12/3 1:40	29.6	
2019/12/3 1:50	29.6	
2019/12/3 2:00	29.6	0
2019/12/3 2:10	29.5	
2019/12/3 2:20	29.6	
2019/12/3 2:30	29.6	
2019/12/3 2:40	29.6	
2019/12/3 2:50	29.6	
2019/12/3 3:00	29.6	0
2019/12/3 3:10	29.6	
2019/12/3 3:20	29.5	
2019/12/3 3:30	29.5	
2019/12/3 3:40	29.5	
2019/12/3 3:50	29.5	
2019/12/3 4:00	29.5	0
2019/12/3 4:10	29.5	
2019/12/3 4:20	29.5	
2019/12/3 4:30	29.5	
2019/12/3 4:40	29.5	
2019/12/3 4:50	29.5	
2019/12/3 5:00	29.5	0
2019/12/3 5:10	29.5	
2019/12/3 5:20	29.5	
2019/12/3 5:30	29.5	
2019/12/3 5:40	29.5	
2019/12/3 5:50	29.5	
2019/12/3 6:00	29.5	0
2019/12/3 6:10	29.5	
2019/12/3 6:20	29.5	
2019/12/3 6:30	29.5	
2019/12/3 6:40	29.5	
2019/12/3 6:50	29.5	
2019/12/3 7:00	29.5	0
2019/12/3 7:10	29.5	
2019/12/3 7:20	29.5	
2019/12/3 7:30	29.5	
2019/12/3 7:40	29.5	
2019/12/3 7:50	29.4	

観測地点 瀬戸石ダム下流 (水位)		
年/月/日 時:分	観測項目	
	水位(m)	雨量(mm/h)
2019/12/3 8:00	29.5	0
2019/12/3 8:10	29.4	
2019/12/3 8:20	29.4	
2019/12/3 8:30	29.4	
2019/12/3 8:40	29.4	
2019/12/3 8:50	29.4	
2019/12/3 9:00	29.4	0
2019/12/3 9:10	29.4	
2019/12/3 9:20	29.4	
2019/12/3 9:30	29.4	
2019/12/3 9:40	29.4	
2019/12/3 9:50	29.4	
2019/12/3 10:00	29.4	0
2019/12/3 10:10	29.4	
2019/12/3 10:20	29.4	
2019/12/3 10:30	29.4	
2019/12/3 10:40	29.4	
2019/12/3 10:50	29.4	
2019/12/3 11:00	29.4	0
2019/12/3 11:10	29.4	
2019/12/3 11:20	29.4	
2019/12/3 11:30	29.4	
2019/12/3 11:40	29.4	
2019/12/3 11:50	29.4	
2019/12/3 12:00	29.4	0
2019/12/3 12:10	29.4	
2019/12/3 12:20	29.4	
2019/12/3 12:30	29.4	
2019/12/3 12:40	29.4	
2019/12/3 12:50	29.3	
2019/12/3 13:00	29.4	0
2019/12/3 13:10	29.4	
2019/12/3 13:20	29.3	
2019/12/3 13:30	29.3	
2019/12/3 13:40	29.3	
2019/12/3 13:50	29.3	
2019/12/3 14:00	29.3	0
2019/12/3 14:10	29.3	
2019/12/3 14:20	29.3	
2019/12/3 14:30	29.3	
2019/12/3 14:40	29.3	
2019/12/3 14:50	29.3	
2019/12/3 15:00	29.3	0
2019/12/3 15:10	29.3	
2019/12/3 15:20	29.3	
2019/12/3 15:30	29.3	
2019/12/3 15:40	29.3	
2019/12/3 15:50	29.3	
2019/12/3 16:00	29.3	0
2019/12/3 16:10	29.3	
2019/12/3 16:20	29.3	
2019/12/3 16:30	29.3	
2019/12/3 16:40	29.3	
2019/12/3 16:50	29.3	
2019/12/3 17:00	29.3	0
2019/12/3 17:10	29.3	
2019/12/3 17:20	29.3	
2019/12/3 17:30	29.3	
2019/12/3 17:40	29.3	
2019/12/3 17:50	29.3	
2019/12/3 18:00	29.3	0

観測地点 瀬戸石ダム下流 (水位)		
年/月/日 時:分	観測項目	
	水位(m)	雨量(mm/h)
2019/12/3 18:10	29.3	
2019/12/3 18:20	29.3	
2019/12/3 18:30	29.3	
2019/12/3 18:40	29.3	
2019/12/3 18:50	29.3	
2019/12/3 19:00	29.3	0
2019/12/3 19:10	29.3	
2019/12/3 19:20	29.3	
2019/12/3 19:30	29.3	
2019/12/3 19:40	29.3	
2019/12/3 19:50	29.3	
2019/12/3 20:00	29.3	0
2019/12/3 20:10	29.3	
2019/12/3 20:20	29.3	
2019/12/3 20:30	29.3	
2019/12/3 20:40	29.3	
2019/12/3 20:50	29.3	
2019/12/3 21:00	29.2	0
2019/12/3 21:10	29.3	
2019/12/3 21:20	29.3	
2019/12/3 21:30	29.3	
2019/12/3 21:40	29.3	
2019/12/3 21:50	29.3	
2019/12/3 22:00	29.3	0
2019/12/3 22:10	29.3	
2019/12/3 22:20	29.2	
2019/12/3 22:30	29.2	
2019/12/3 22:40	29.2	
2019/12/3 22:50	29.2	
2019/12/3 23:00	29.2	0
2019/12/3 23:10	29.2	
2019/12/3 23:20	29.2	
2019/12/3 23:30	29.2	
2019/12/3 23:40	29.2	
2019/12/3 23:50	29.2	
2019/12/4 0:00	29.2	0
2019/12/4 0:10	29.2	
2019/12/4 0:20	29.2	
2019/12/4 0:30	29.2	
2019/12/4 0:40	29.2	
2019/12/4 0:50	29.2	
2019/12/4 1:00	29.2	0
2019/12/4 1:10	29.2	
2019/12/4 1:20	29.2	
2019/12/4 1:30	29.2	
2019/12/4 1:40	29.2	
2019/12/4 1:50	29.2	
2019/12/4 2:00	29.2	0
2019/12/4 2:10	29.2	
2019/12/4 2:20	29.2	
2019/12/4 2:30	29.2	
2019/12/4 2:40	29.2	
2019/12/4 2:50	29.2	
2019/12/4 3:00	29.2	0
2019/12/4 3:10	29.2	
2019/12/4 3:20	29.2	
2019/12/4 3:30	29.2	
2019/12/4 3:40	29.2	
2019/12/4 3:50	29.2	
2019/12/4 4:00	29.2	0
2019/12/4 4:10	29.2	



観測地点 瀬戸石ダム下流 (水位)		
年/月/日 時:分	観測項目	
	水位(m)	雨量(mm/h)
2019/12/4 4:20	29.2	
2019/12/4 4:30	29.2	
2019/12/4 4:40	29.2	
2019/12/4 4:50	29.2	
2019/12/4 5:00	29.2	0
2019/12/4 5:10	29.2	
2019/12/4 5:20	29.2	
2019/12/4 5:30	29.2	
2019/12/4 5:40	29.2	
2019/12/4 5:50	29.2	
2019/12/4 6:00	29.2	0
2019/12/4 6:10	29.2	
2019/12/4 6:20	29.2	
2019/12/4 6:30	29.2	
2019/12/4 6:40	29.2	
2019/12/4 6:50	29.2	
2019/12/4 7:00	29.2	0
2019/12/4 7:10	29.2	
2019/12/4 7:20	29.2	
2019/12/4 7:30	29.2	
2019/12/4 7:40	29.2	
2019/12/4 7:50	29.2	
2019/12/4 8:00	29.2	0
2019/12/4 8:10	29.2	
2019/12/4 8:20	29.2	
2019/12/4 8:30	29.2	
2019/12/4 8:40	29.2	
2019/12/4 8:50	29.2	
2019/12/4 9:00	29.2	0
2019/12/4 9:10	29.2	
2019/12/4 9:20	29.2	
2019/12/4 9:30	29.2	
2019/12/4 9:40	29.2	
2019/12/4 9:50	29.2	
2019/12/4 10:00	29.2	0
2019/12/4 10:10	29.2	
2019/12/4 10:20	29.2	
2019/12/4 10:30	29.2	
2019/12/4 10:40	29.2	
2019/12/4 10:50	29.2	
2019/12/4 11:00	29.2	0
2019/12/4 11:10	29.2	
2019/12/4 11:20	29.2	
2019/12/4 11:30	29.2	
2019/12/4 11:40	29.2	
2019/12/4 11:50	29.2	
2019/12/4 12:00	29.2	0
2019/12/4 12:10	29.2	
2019/12/4 12:20	29.2	
2019/12/4 12:30	29.2	
2019/12/4 12:40	29.2	
2019/12/4 12:50	29.2	
2019/12/4 13:00	29.2	0
2019/12/4 13:10	29.2	
2019/12/4 13:20	29.2	
2019/12/4 13:30	29.2	
2019/12/4 13:40	29.2	
2019/12/4 13:50	29.2	
2019/12/4 14:00	29.2	0
2019/12/4 14:10	29.2	
2019/12/4 14:20	29.2	

観測地点 瀬戸石ダム下流 (水位)		
年/月/日 時:分	観測項目	
	水位(m)	雨量(mm/h)
2019/12/4 14:30	29.2	
2019/12/4 14:40	29.2	
2019/12/4 14:50	29.2	
2019/12/4 15:00	29.2	0
2019/12/4 15:10	29.2	
2019/12/4 15:20	29.2	
2019/12/4 15:30	29.2	
2019/12/4 15:40	29.2	
2019/12/4 15:50	29.2	
2019/12/4 16:00	29.2	0
2019/12/4 16:10	29.2	
2019/12/4 16:20	29.1	
2019/12/4 16:30	29.1	
2019/12/4 16:40	29.1	
2019/12/4 16:50	29.1	
2019/12/4 17:00	29.1	0
2019/12/4 17:10	29.2	
2019/12/4 17:20	29.1	
2019/12/4 17:30	29.1	
2019/12/4 17:40	29.2	
2019/12/4 17:50	29.2	
2019/12/4 18:00	29.1	0
2019/12/4 18:10	29.1	
2019/12/4 18:20	29.1	
2019/12/4 18:30	29.1	
2019/12/4 18:40	29.1	
2019/12/4 18:50	29.1	
2019/12/4 19:00	29.1	0
2019/12/4 19:10	29.1	
2019/12/4 19:20	29.1	
2019/12/4 19:30	29.1	
2019/12/4 19:40	29.1	
2019/12/4 19:50	29.1	
2019/12/4 20:00	29.1	0
2019/12/4 20:10	29.1	
2019/12/4 20:20	29.1	
2019/12/4 20:30	29.1	
2019/12/4 20:40	29.1	
2019/12/4 20:50	29.1	
2019/12/4 21:00	29.1	0
2019/12/4 21:10	29.1	
2019/12/4 21:20	29.1	
2019/12/4 21:30	29.1	
2019/12/4 21:40	29.1	
2019/12/4 21:50	29.1	
2019/12/4 22:00	29.1	0
2019/12/4 22:10	29.1	
2019/12/4 22:20	29.1	
2019/12/4 22:30	29.1	
2019/12/4 22:40	29.1	
2019/12/4 22:50	29.1	
2019/12/4 23:00	29.1	0
2019/12/4 23:10	29.1	
2019/12/4 23:20	29.1	
2019/12/4 23:30	29.1	
2019/12/4 23:40	29.1	
2019/12/4 23:50	29.1	
2019/12/5 0:00	29.1	0
2019/12/5 0:10	29.1	
2019/12/5 0:20	29.1	
2019/12/5 0:30	29.1	

観測地点 瀬戸石ダム下流 (水位)		
年/月/日 時:分	観測項目	
	水位(m)	雨量(mm/h)
2019/12/5 0:40	29.1	
2019/12/5 0:50	29.1	
2019/12/5 1:00	29.1	0
2019/12/5 1:10	29.1	
2019/12/5 1:20	29.1	
2019/12/5 1:30	29.1	
2019/12/5 1:40	29.1	
2019/12/5 1:50	29.1	
2019/12/5 2:00	29.1	0
2019/12/5 2:10	29.1	
2019/12/5 2:20	29.1	
2019/12/5 2:30	29.1	
2019/12/5 2:40	29.1	
2019/12/5 2:50	29.1	
2019/12/5 3:00	29.1	0
2019/12/5 3:10	29.1	
2019/12/5 3:20	29.1	
2019/12/5 3:30	29.1	
2019/12/5 3:40	29.1	
2019/12/5 3:50	29.1	
2019/12/5 4:00	29.1	0
2019/12/5 4:10	29.1	
2019/12/5 4:20	29.1	
2019/12/5 4:30	29.1	
2019/12/5 4:40	29.1	
2019/12/5 4:50	29.1	
2019/12/5 5:00	29.1	0
2019/12/5 5:10	29.1	
2019/12/5 5:20	29.1	
2019/12/5 5:30	29.1	
2019/12/5 5:40	29.1	
2019/12/5 5:50	29.1	
2019/12/5 6:00	29.1	0
2019/12/5 6:10	29.1	
2019/12/5 6:20	29.1	
2019/12/5 6:30	29.1	
2019/12/5 6:40	29.1	
2019/12/5 6:50	29.1	
2019/12/5 7:00	29.1	0
2019/12/5 7:10	29.1	
2019/12/5 7:20	29.1	
2019/12/5 7:30	29.1	
2019/12/5 7:40	29.1	
2019/12/5 7:50	29.1	
2019/12/5 8:00	29.1	0
2019/12/5 8:10	29.1	
2019/12/5 8:20	29.1	
2019/12/5 8:30	29.1	
2019/12/5 8:40	29.1	
2019/12/5 8:50	29.1	
2019/12/5 9:00	29.1	0
2019/12/5 9:10	29.1	
2019/12/5 9:20	29.1	
2019/12/5 9:30	29.1	
2019/12/5 9:40	29.1	
2019/12/5 9:50	29.1	
2019/12/5 10:00	29.1	0
2019/12/5 10:10	29.1	
2019/12/5 10:20	29.1	
2019/12/5 10:30	29.1	
2019/12/5 10:40	29.1	

観測地点 瀬戸石ダム下流 (水位)		
年/月/日 時:分	観測項目	
	水位(m)	雨量(mm/h)
2019/12/5 10:50	29.1	
2019/12/5 11:00	29.1	0
2019/12/5 11:10	29.1	
2019/12/5 11:20	29.1	
2019/12/5 11:30	29.1	
2019/12/5 11:40	29.1	
2019/12/5 11:50	29.1	
2019/12/5 12:00	29.1	0
2019/12/5 12:10	29.1	
2019/12/5 12:20	29.1	
2019/12/5 12:30	29.1	
2019/12/5 12:40	29.1	
2019/12/5 12:50	29.1	
2019/12/5 13:00	29.1	0
2019/12/5 13:10	29.1	
2019/12/5 13:20	29.1	
2019/12/5 13:30	29.1	
2019/12/5 13:40	29.1	
2019/12/5 13:50	29.1	
2019/12/5 14:00	29.1	0
2019/12/5 14:10	29.1	
2019/12/5 14:20	29.1	
2019/12/5 14:30	29.1	
2019/12/5 14:40	29.1	
2019/12/5 14:50	29.1	
2019/12/5 15:00	29.1	0
2019/12/5 15:10	29.1	
2019/12/5 15:20	29.1	
2019/12/5 15:30	29.1	
2019/12/5 15:40	29.1	
2019/12/5 15:50	29.1	
2019/12/5 16:00	29.1	0
2019/12/5 16:10	29.1	
2019/12/5 16:20	29.1	
2019/12/5 16:30	29.1	
2019/12/5 16:40	29.1	
2019/12/5 16:50	29.1	
2019/12/5 17:00	29.1	0
2019/12/5 17:10	29.1	
2019/12/5 17:20	29.1	
2019/12/5 17:30	29.1	
2019/12/5 17:40	29.1	
2019/12/5 17:50	29.1	
2019/12/5 18:00	29.1	0
2019/12/5 18:10	29.1	
2019/12/5 18:20	29.1	
2019/12/5 18:30	29.1	
2019/12/5 18:40	29.1	
2019/12/5 18:50	29.1	
2019/12/5 19:00	29.1	0
2019/12/5 19:10	29.1	
2019/12/5 19:20	29.1	
2019/12/5 19:30	29.1	
2019/12/5 19:40	29.1	
2019/12/5 19:50	29.1	
2019/12/5 20:00	29.1	0
2019/12/5 20:10	29.1	
2019/12/5 20:20	29.1	
2019/12/5 20:30	29.1	
2019/12/5 20:40	29.1	
2019/12/5 20:50	29.1	

観測地点 瀬戸石ダム下流 (水位)		
年/月/日 時:分	観測項目	
	水位(m)	雨量(mm/h)
2019/12/5 21:00	29.1	0
2019/12/5 21:10	29.1	
2019/12/5 21:20	29.1	
2019/12/5 21:30	29.1	
2019/12/5 21:40	29.1	
2019/12/5 21:50	29.1	
2019/12/5 22:00	29.1	0
2019/12/5 22:10	29.1	
2019/12/5 22:20	29.1	
2019/12/5 22:30	29.1	
2019/12/5 22:40	29.1	
2019/12/5 22:50	29.1	
2019/12/5 23:00	29.1	0
2019/12/5 23:10	29.1	
2019/12/5 23:20	29.1	
2019/12/5 23:30	29.1	
2019/12/5 23:40	29.1	
2019/12/5 23:50	29.1	
2019/12/6 0:00	29.1	0
2019/12/6 0:10	29.1	
2019/12/6 0:20	29.1	
2019/12/6 0:30	29.1	
2019/12/6 0:40	29.1	
2019/12/6 0:50	29.1	
2019/12/6 1:00	29.1	0
2019/12/6 1:10	29.1	
2019/12/6 1:20	29.1	
2019/12/6 1:30	29.1	
2019/12/6 1:40	29.1	
2019/12/6 1:50	29.1	
2019/12/6 2:00	29.1	0
2019/12/6 2:10	29.1	
2019/12/6 2:20	29.1	
2019/12/6 2:30	29.1	
2019/12/6 2:40	29.1	
2019/12/6 2:50	29.1	
2019/12/6 3:00	29.1	0
2019/12/6 3:10	29.1	
2019/12/6 3:20	29.1	
2019/12/6 3:30	29.1	
2019/12/6 3:40	29.1	
2019/12/6 3:50	29.1	
2019/12/6 4:00	29.1	0
2019/12/6 4:10	29.1	
2019/12/6 4:20	29.1	
2019/12/6 4:30	29.1	
2019/12/6 4:40	29.1	
2019/12/6 4:50	29.1	
2019/12/6 5:00	29.1	0
2019/12/6 5:10	29.1	
2019/12/6 5:20	29.1	
2019/12/6 5:30	29.1	
2019/12/6 5:40	29.1	
2019/12/6 5:50	29.1	
2019/12/6 6:00	29.1	0
2019/12/6 6:10	29.1	
2019/12/6 6:20	29.1	
2019/12/6 6:30	29.1	
2019/12/6 6:40	29.1	
2019/12/6 6:50	29.1	
2019/12/6 7:00	29.1	0

観測地点 瀬戸石ダム下流 (水位)		
年/月/日 時:分	観測項目	
	水位(m)	雨量(mm/h)
2019/12/6 7:10	29.1	
2019/12/6 7:20	29.1	
2019/12/6 7:30	29.1	
2019/12/6 7:40	29.1	
2019/12/6 7:50	29.1	
2019/12/6 8:00	29.1	0
2019/12/6 8:10	29.1	
2019/12/6 8:20	29.1	
2019/12/6 8:30	29.1	
2019/12/6 8:40	29.1	
2019/12/6 8:50	29.1	
2019/12/6 9:00	29.1	0
2019/12/6 9:10	29.1	
2019/12/6 9:20	29.1	
2019/12/6 9:30	29.1	
2019/12/6 9:40	29.1	
2019/12/6 9:50	29.1	
2019/12/6 10:00	29.1	0
2019/12/6 10:10	29.1	
2019/12/6 10:20	29.1	
2019/12/6 10:30	29.1	
2019/12/6 10:40	29.1	
2019/12/6 10:50	29.1	
2019/12/6 11:00	29.1	0
2019/12/6 11:10	29.1	
2019/12/6 11:20	29.1	
2019/12/6 11:30	29.1	
2019/12/6 11:40	29.1	
2019/12/6 11:50	29.1	
2019/12/6 12:00	29.1	0
2019/12/6 12:10	29.1	
2019/12/6 12:20	29.1	
2019/12/6 12:30	29.1	
2019/12/6 12:40	29.1	
2019/12/6 12:50	29.1	
2019/12/6 13:00	29.1	0
2019/12/6 13:10	29.1	
2019/12/6 13:20	29.1	
2019/12/6 13:30	29.1	
2019/12/6 13:40	29.1	
2019/12/6 13:50	29.1	
2019/12/6 14:00	29.1	0
2019/12/6 14:10	29.1	
2019/12/6 14:20	29.1	
2019/12/6 14:30	29.1	
2019/12/6 14:40	29.1	
2019/12/6 14:50	29.1	
2019/12/6 15:00	29.1	0
2019/12/6 15:10	29.1	
2019/12/6 15:20	29.1	
2019/12/6 15:30	29.1	
2019/12/6 15:40	29.1	
2019/12/6 15:50	29.1	
2019/12/6 16:00	29.1	0
2019/12/6 16:10	29.1	
2019/12/6 16:20	29.1	
2019/12/6 16:30	29.1	
2019/12/6 16:40	29.1	
2019/12/6 16:50	29.1	
2019/12/6 17:00	29.1	0
2019/12/6 17:10	29.1	

観測地点 瀬戸石ダム下流 (水位)		
年/月/日 時:分	観測項目	
	水位(m)	雨量(mm/h)
2019/12/6 17:20	29.1	
2019/12/6 17:30	29.1	
2019/12/6 17:40	29.1	
2019/12/6 17:50	29.1	
2019/12/6 18:00	29.1	0
2019/12/6 18:10	29.1	
2019/12/6 18:20	29.1	
2019/12/6 18:30	29.1	
2019/12/6 18:40	29.1	
2019/12/6 18:50	29.1	
2019/12/6 19:00	29.1	0
2019/12/6 19:10	29.1	
2019/12/6 19:20	29.1	
2019/12/6 19:30	29.1	
2019/12/6 19:40	29.1	
2019/12/6 19:50	29.1	
2019/12/6 20:00	29.1	0
2019/12/6 20:10	29.1	
2019/12/6 20:20	29.1	
2019/12/6 20:30	29.1	
2019/12/6 20:40	29.1	
2019/12/6 20:50	29.1	
2019/12/6 21:00	29.1	0
2019/12/6 21:10	29.1	
2019/12/6 21:20	29.1	
2019/12/6 21:30	29.1	
2019/12/6 21:40	29.1	
2019/12/6 21:50	29.1	
2019/12/6 22:00	29.1	0
2019/12/6 22:10	29.1	
2019/12/6 22:20	29.1	
2019/12/6 22:30	29.1	
2019/12/6 22:40	29.1	
2019/12/6 22:50	29.1	
2019/12/6 23:00	29.1	0
2019/12/6 23:10	29.1	
2019/12/6 23:20	29.1	
2019/12/6 23:30	29.1	
2019/12/6 23:40	29.1	
2019/12/6 23:50	29.1	
2019/12/7 0:00	29.1	0
2019/12/7 0:10	29.1	
2019/12/7 0:20	29.1	
2019/12/7 0:30	29.1	
2019/12/7 0:40	29.1	
2019/12/7 0:50	29.1	
2019/12/7 1:00	29.1	0
2019/12/7 1:10	29.1	
2019/12/7 1:20	29.1	
2019/12/7 1:30	29.1	
2019/12/7 1:40	29.1	
2019/12/7 1:50	29.1	
2019/12/7 2:00	29.1	0
2019/12/7 2:10	29.1	
2019/12/7 2:20	29.1	
2019/12/7 2:30	29.1	
2019/12/7 2:40	29.1	
2019/12/7 2:50	29.1	
2019/12/7 3:00	29.1	0
2019/12/7 3:10	29.1	
2019/12/7 3:20	29.1	

観測地点 瀬戸石ダム下流 (水位)		
年/月/日 時:分	観測項目	
	水位(m)	雨量(mm/h)
2019/12/7 3:30	29.1	
2019/12/7 3:40	29.1	
2019/12/7 3:50	29.1	
2019/12/7 4:00	29.1	0
2019/12/7 4:10	29.1	
2019/12/7 4:20	29.1	
2019/12/7 4:30	29.1	
2019/12/7 4:40	29.1	
2019/12/7 4:50	29.1	
2019/12/7 5:00	29.1	0
2019/12/7 5:10	29.1	
2019/12/7 5:20	29.1	
2019/12/7 5:30	29.1	
2019/12/7 5:40	29.1	
2019/12/7 5:50	29.1	
2019/12/7 6:00	29.1	0
2019/12/7 6:10	29.1	
2019/12/7 6:20	29.1	
2019/12/7 6:30	29.1	
2019/12/7 6:40	29.1	
2019/12/7 6:50	29.1	
2019/12/7 7:00	29.1	0
2019/12/7 7:10	29.1	
2019/12/7 7:20	29.1	
2019/12/7 7:30	29.1	
2019/12/7 7:40	29.1	
2019/12/7 7:50	29.1	
2019/12/7 8:00	29.1	0
2019/12/7 8:10	29.1	
2019/12/7 8:20	29.1	
2019/12/7 8:30	29.1	
2019/12/7 8:40	29.1	
2019/12/7 8:50	29.1	
2019/12/7 9:00	29.1	0
2019/12/7 9:10	29.1	
2019/12/7 9:20	29.1	
2019/12/7 9:30	29.1	
2019/12/7 9:40	29.1	
2019/12/7 9:50	29.1	
2019/12/7 10:00	29.1	0
2019/12/7 10:10	29.1	
2019/12/7 10:20	29.1	
2019/12/7 10:30	29.1	
2019/12/7 10:40	29.1	
2019/12/7 10:50	29.1	
2019/12/7 11:00	29.1	0
2019/12/7 11:10	29.1	
2019/12/7 11:20	29.1	
2019/12/7 11:30	29.1	
2019/12/7 11:40	29.1	
2019/12/7 11:50	29.1	
2019/12/7 12:00	29.1	0
2019/12/7 12:10	29.1	
2019/12/7 12:20	29.1	
2019/12/7 12:30	29.1	
2019/12/7 12:40	29.1	
2019/12/7 12:50	29.1	
2019/12/7 13:00	29.1	0
2019/12/7 13:10	29.1	
2019/12/7 13:20	29.1	
2019/12/7 13:30	29.1	



観測地点 瀬戸石ダム下流 (水位)		
年/月/日 時:分	観測項目	
	水位(m)	雨量(mm/h)
2019/12/7 13:40	29.1	
2019/12/7 13:50	29.1	
2019/12/7 14:00	29.1	0
2019/12/7 14:10	29.1	
2019/12/7 14:20	29.1	
2019/12/7 14:30	29.1	
2019/12/7 14:40	29.1	
2019/12/7 14:50	29.1	
2019/12/7 15:00	29.1	0
2019/12/7 15:10	29.1	
2019/12/7 15:20	29.1	
2019/12/7 15:30	29.1	
2019/12/7 15:40	29.1	
2019/12/7 15:50	29.1	
2019/12/7 16:00	29.1	0
2019/12/7 16:10	29.1	
2019/12/7 16:20	29.1	
2019/12/7 16:30	29.1	
2019/12/7 16:40	29.1	
2019/12/7 16:50	29.1	
2019/12/7 17:00	29.1	0
2019/12/7 17:10	29.1	
2019/12/7 17:20	29.1	
2019/12/7 17:30	29.1	
2019/12/7 17:40	29.1	
2019/12/7 17:50	29.1	
2019/12/7 18:00	29.1	0
2019/12/7 18:10	29.1	
2019/12/7 18:20	29.1	
2019/12/7 18:30	29.1	
2019/12/7 18:40	29.1	
2019/12/7 18:50	29.1	
2019/12/7 19:00	29.1	0
2019/12/7 19:10	29.1	
2019/12/7 19:20	29.1	
2019/12/7 19:30	29.1	
2019/12/7 19:40	29.1	
2019/12/7 19:50	29.1	
2019/12/7 20:00	29.1	0
2019/12/7 20:10	29.1	
2019/12/7 20:20	29.1	
2019/12/7 20:30	29.1	
2019/12/7 20:40	29.1	
2019/12/7 20:50	29.1	
2019/12/7 21:00	29.1	0
2019/12/7 21:10	29.1	
2019/12/7 21:20	29.1	
2019/12/7 21:30	29.1	
2019/12/7 21:40	29.1	
2019/12/7 21:50	29.1	
2019/12/7 22:00	29.1	0
2019/12/7 22:10	29.1	
2019/12/7 22:20	29.1	
2019/12/7 22:30	29.1	
2019/12/7 22:40	29.1	
2019/12/7 22:50	29.1	
2019/12/7 23:00	29.1	0
2019/12/7 23:10	29.1	
2019/12/7 23:20	29.1	
2019/12/7 23:30	29.1	
2019/12/7 23:40	29.1	

観測地点 瀬戸石ダム下流 (水位)		
年/月/日 時:分	観測項目	
	水位(m)	雨量(mm/h)
2019/12/7 23:50	29.1	
2019/12/8 0:00	29.1	0
2019/12/8 0:10	29.1	
2019/12/8 0:20	29.1	
2019/12/8 0:30	29.1	
2019/12/8 0:40	29.1	
2019/12/8 0:50	29.1	
2019/12/8 1:00	29.1	0
2019/12/8 1:10	29.1	
2019/12/8 1:20	29.1	
2019/12/8 1:30	29.1	
2019/12/8 1:40	29.1	
2019/12/8 1:50	29.1	
2019/12/8 2:00	29.1	0
2019/12/8 2:10	29.1	
2019/12/8 2:20	29.1	
2019/12/8 2:30	29.1	
2019/12/8 2:40	29.1	
2019/12/8 2:50	29.1	
2019/12/8 3:00	29.1	0
2019/12/8 3:10	29.1	
2019/12/8 3:20	29.1	
2019/12/8 3:30	29.1	
2019/12/8 3:40	29.1	
2019/12/8 3:50	29.1	
2019/12/8 4:00	29.1	0
2019/12/8 4:10	29.1	
2019/12/8 4:20	29.1	
2019/12/8 4:30	29.1	
2019/12/8 4:40	29.1	
2019/12/8 4:50	29.1	
2019/12/8 5:00	29.1	0
2019/12/8 5:10	29.1	
2019/12/8 5:20	29.1	
2019/12/8 5:30	29.1	
2019/12/8 5:40	29.1	
2019/12/8 5:50	29.1	
2019/12/8 6:00	29.1	0
2019/12/8 6:10	29.1	
2019/12/8 6:20	29.1	
2019/12/8 6:30	29.1	
2019/12/8 6:40	29.1	
2019/12/8 6:50	29.1	
2019/12/8 7:00	29.1	0
2019/12/8 7:10	29.1	
2019/12/8 7:20	29.1	
2019/12/8 7:30	29.1	
2019/12/8 7:40	29.1	
2019/12/8 7:50	29.1	
2019/12/8 8:00	29.1	0
2019/12/8 8:10	29.1	
2019/12/8 8:20	29.1	
2019/12/8 8:30	29.1	
2019/12/8 8:40	29.1	
2019/12/8 8:50	29.1	
2019/12/8 9:00	29.1	0
2019/12/8 9:10	29.1	
2019/12/8 9:20	29.1	
2019/12/8 9:30	29.1	
2019/12/8 9:40	29.1	
2019/12/8 9:50	29.1	

観測地点 瀬戸石ダム下流 (水位)		
年/月/日 時:分	観測項目	
	水位(m)	雨量(mm/h)
2019/12/8 10:00	29.1	0
2019/12/8 10:10	29.1	
2019/12/8 10:20	29.1	
2019/12/8 10:30	29.1	
2019/12/8 10:40	29.1	
2019/12/8 10:50	29.1	
2019/12/8 11:00	29.1	0
2019/12/8 11:10	29.1	
2019/12/8 11:20	29.1	
2019/12/8 11:30	29.1	
2019/12/8 11:40	29.1	
2019/12/8 11:50	29.1	
2019/12/8 12:00	29.1	0
2019/12/8 12:10	29.1	
2019/12/8 12:20	29.1	
2019/12/8 12:30	29.1	
2019/12/8 12:40	29.1	
2019/12/8 12:50	29.1	
2019/12/8 13:00	29.1	0
2019/12/8 13:10	29.1	
2019/12/8 13:20	29.1	
2019/12/8 13:30	29.1	
2019/12/8 13:40	29.1	
2019/12/8 13:50	29.1	
2019/12/8 14:00	29.1	0
2019/12/8 14:10	29.1	
2019/12/8 14:20	29.1	
2019/12/8 14:30	29.1	
2019/12/8 14:40	29.1	
2019/12/8 14:50	29.1	
2019/12/8 15:00	29.1	0
2019/12/8 15:10	29.1	
2019/12/8 15:20	29.1	
2019/12/8 15:30	29.1	
2019/12/8 15:40	29.1	
2019/12/8 15:50	29.1	
2019/12/8 16:00	29.1	0
2019/12/8 16:10	29.1	
2019/12/8 16:20	29.1	
2019/12/8 16:30	29.1	
2019/12/8 16:40	29.1	
2019/12/8 16:50	29.1	
2019/12/8 17:00	29.1	0
2019/12/8 17:10	29.1	
2019/12/8 17:20	29.1	
2019/12/8 17:30	29.1	
2019/12/8 17:40	29.1	
2019/12/8 17:50	29.1	
2019/12/8 18:00	29.1	0
2019/12/8 18:10	29.1	
2019/12/8 18:20	29.1	
2019/12/8 18:30	29.1	
2019/12/8 18:40	29.1	
2019/12/8 18:50	29.1	
2019/12/8 19:00	29.1	0
2019/12/8 19:10	29.1	
2019/12/8 19:20	29.1	
2019/12/8 19:30	29.1	
2019/12/8 19:40	29.1	
2019/12/8 19:50	29.1	
2019/12/8 20:00	29.1	0

観測地点 瀬戸石ダム下流 (水位)		
年/月/日 時:分	観測項目	
	水位(m)	雨量(mm/h)
2019/12/8 20:10	29.1	
2019/12/8 20:20	29.1	
2019/12/8 20:30	29.1	
2019/12/8 20:40	29.1	
2019/12/8 20:50	29.1	
2019/12/8 21:00	29.1	0
2019/12/8 21:10	29.1	
2019/12/8 21:20	29.1	
2019/12/8 21:30	29.1	
2019/12/8 21:40	29.1	
2019/12/8 21:50	29.1	
2019/12/8 22:00	29.1	0
2019/12/8 22:10	29.1	
2019/12/8 22:20	29.1	
2019/12/8 22:30	29.1	
2019/12/8 22:40	29.1	
2019/12/8 22:50	29.1	
2019/12/8 23:00	29.1	0
2019/12/8 23:10	29.1	
2019/12/8 23:20	29.1	
2019/12/8 23:30	29.1	
2019/12/8 23:40	29.1	
2019/12/8 23:50	29.1	
2019/12/9 0:00	29.1	0
2019/12/9 0:10	29.1	
2019/12/9 0:20	29.1	
2019/12/9 0:30	29.1	
2019/12/9 0:40	29.1	
2019/12/9 0:50	29.1	
2019/12/9 1:00	29.1	0
2019/12/9 1:10	29.1	
2019/12/9 1:20	29.1	
2019/12/9 1:30	29.1	
2019/12/9 1:40	29.1	
2019/12/9 1:50	29.1	
2019/12/9 2:00	29.1	0
2019/12/9 2:10	29.1	
2019/12/9 2:20	29.1	
2019/12/9 2:30	29.1	
2019/12/9 2:40	29.1	
2019/12/9 2:50	29.1	
2019/12/9 3:00	29.1	0
2019/12/9 3:10	29.1	
2019/12/9 3:20	29.1	
2019/12/9 3:30	29.1	
2019/12/9 3:40	29.1	
2019/12/9 3:50	29.1	
2019/12/9 4:00	29.1	0
2019/12/9 4:10	29.1	
2019/12/9 4:20	29.1	
2019/12/9 4:30	29.1	
2019/12/9 4:40	29.1	
2019/12/9 4:50	29.1	
2019/12/9 5:00	29.0	0
2019/12/9 5:10	29.0	
2019/12/9 5:20	29.0	
2019/12/9 5:30	29.0	
2019/12/9 5:40	29.0	
2019/12/9 5:50	29.1	
2019/12/9 6:00	29.1	0
2019/12/9 6:10	29.1	

観測地点 瀬戸石ダム下流 (水位)		
年/月/日 時:分	観測項目	
	水位(m)	雨量(mm/h)
2019/12/9 6:20	29.0	
2019/12/9 6:30	29.0	
2019/12/9 6:40	29.0	
2019/12/9 6:50	29.0	
2019/12/9 7:00	29.1	0
2019/12/9 7:10	29.0	
2019/12/9 7:20	29.0	
2019/12/9 7:30	29.0	
2019/12/9 7:40	29.0	
2019/12/9 7:50	29.0	
2019/12/9 8:00	29.0	0
2019/12/9 8:10	29.0	
2019/12/9 8:20	29.0	
2019/12/9 8:30	29.0	
2019/12/9 8:40	29.0	
2019/12/9 8:50	29.0	
2019/12/9 9:00	29.0	0
2019/12/9 9:10	29.0	
2019/12/9 9:20	29.0	
2019/12/9 9:30	29.0	
2019/12/9 9:40	29.0	
2019/12/9 9:50	29.0	
2019/12/9 10:00	29.0	0
2019/12/9 10:10	29.0	
2019/12/9 10:20	29.0	
2019/12/9 10:30	29.0	
2019/12/9 10:40	29.0	
2019/12/9 10:50	29.0	
2019/12/9 11:00	29.0	0
2019/12/9 11:10	29.0	
2019/12/9 11:20	29.0	
2019/12/9 11:30	29.0	
2019/12/9 11:40	29.0	
2019/12/9 11:50	29.0	
2019/12/9 12:00	29.0	0
2019/12/9 12:10	29.0	
2019/12/9 12:20	29.0	
2019/12/9 12:30	29.0	
2019/12/9 12:40	29.0	
2019/12/9 12:50	29.0	
2019/12/9 13:00	29.0	閉局
2019/12/9 13:10	29.0	
2019/12/9 13:20	29.0	
2019/12/9 13:30	29.0	
2019/12/9 13:40	29.0	
2019/12/9 13:50	29.0	
2019/12/9 14:00	29.0	閉局
2019/12/9 14:10	29.0	
2019/12/9 14:20	29.0	
2019/12/9 14:30	29.0	
2019/12/9 14:40	29.0	
2019/12/9 14:50	29.0	
2019/12/9 15:00	29.0	閉局
2019/12/9 15:10	29.0	
2019/12/9 15:20	29.0	
2019/12/9 15:30	29.0	
2019/12/9 15:40	29.0	
2019/12/9 15:50	29.0	
2019/12/9 16:00	29.0	欠測
2019/12/9 16:10	29.0	
2019/12/9 16:20	29.0	

観測地点 瀬戸石ダム下流 (水位)		
年/月/日 時:分	観測項目	
	水位(m)	雨量(mm/h)
2019/12/9 16:30	29.0	
2019/12/9 16:40	29.0	
2019/12/9 16:50	29.0	
2019/12/9 17:00	29.0	0
2019/12/9 17:10	29.0	
2019/12/9 17:20	29.0	
2019/12/9 17:30	29.0	
2019/12/9 17:40	29.0	
2019/12/9 17:50	29.0	
2019/12/9 18:00	29.0	0
2019/12/9 18:10	29.0	
2019/12/9 18:20	29.0	
2019/12/9 18:30	29.0	
2019/12/9 18:40	29.0	
2019/12/9 18:50	29.0	
2019/12/9 19:00	29.0	0
2019/12/9 19:10	29.0	
2019/12/9 19:20	29.0	
2019/12/9 19:30	29.0	
2019/12/9 19:40	29.0	
2019/12/9 19:50	29.0	
2019/12/9 20:00	29.0	0
2019/12/9 20:10	29.0	
2019/12/9 20:20	29.0	
2019/12/9 20:30	29.0	
2019/12/9 20:40	29.0	
2019/12/9 20:50	29.0	
2019/12/9 21:00	29.0	0
2019/12/9 21:10	29.0	
2019/12/9 21:20	29.0	
2019/12/9 21:30	29.0	
2019/12/9 21:40	29.0	
2019/12/9 21:50	29.0	
2019/12/9 22:00	29.0	0
2019/12/9 22:10	29.0	
2019/12/9 22:20	29.0	
2019/12/9 22:30	29.0	
2019/12/9 22:40	29.0	
2019/12/9 22:50	29.0	
2019/12/9 23:00	29.0	0
2019/12/9 23:10	29.0	
2019/12/9 23:20	29.0	
2019/12/9 23:30	29.0	
2019/12/9 23:40	29.0	
2019/12/9 23:50	29.0	
2019/12/10 0:00	29.0	0
2019/12/10 0:10	29.0	
2019/12/10 0:20	29.0	
2019/12/10 0:30	29.0	
2019/12/10 0:40	29.0	
2019/12/10 0:50	29.0	
2019/12/10 1:00	29.0	0
2019/12/10 1:10	29.0	
2019/12/10 1:20	29.0	
2019/12/10 1:30	29.0	
2019/12/10 1:40	29.0	
2019/12/10 1:50	29.0	
2019/12/10 2:00	29.0	0
2019/12/10 2:10	29.0	
2019/12/10 2:20	29.0	
2019/12/10 2:30	29.0	

観測地点 瀬戸石ダム下流 (水位)		
年/月/日 時:分	観測項目	
	水位(m)	雨量(mm/h)
2019/12/10 2:40	29.0	
2019/12/10 2:50	29.0	
2019/12/10 3:00	29.0	0
2019/12/10 3:10	29.0	
2019/12/10 3:20	29.0	
2019/12/10 3:30	29.0	
2019/12/10 3:40	29.0	
2019/12/10 3:50	29.0	
2019/12/10 4:00	29.0	0
2019/12/10 4:10	29.0	
2019/12/10 4:20	29.0	
2019/12/10 4:30	29.0	
2019/12/10 4:40	29.0	
2019/12/10 4:50	29.0	
2019/12/10 5:00	29.0	0
2019/12/10 5:10	29.0	
2019/12/10 5:20	29.0	
2019/12/10 5:30	29.0	
2019/12/10 5:40	29.0	
2019/12/10 5:50	29.0	
2019/12/10 6:00	29.0	0
2019/12/10 6:10	29.0	
2019/12/10 6:20	29.0	
2019/12/10 6:30	29.0	
2019/12/10 6:40	29.0	
2019/12/10 6:50	29.0	
2019/12/10 7:00	29.0	0
2019/12/10 7:10	29.0	
2019/12/10 7:20	29.0	
2019/12/10 7:30	29.0	
2019/12/10 7:40	29.0	
2019/12/10 7:50	29.0	
2019/12/10 8:00	29.0	0
2019/12/10 8:10	29.0	
2019/12/10 8:20	29.0	
2019/12/10 8:30	29.0	
2019/12/10 8:40	29.0	
2019/12/10 8:50	29.0	
2019/12/10 9:00	29.0	0
2019/12/10 9:10	29.0	
2019/12/10 9:20	29.0	
2019/12/10 9:30	29.0	
2019/12/10 9:40	29.0	
2019/12/10 9:50	29.0	
2019/12/10 10:00	29.0	0
2019/12/10 10:10	29.0	
2019/12/10 10:20	29.0	
2019/12/10 10:30	29.0	
2019/12/10 10:40	29.0	
2019/12/10 10:50	29.0	
2019/12/10 11:00	29.0	0
2019/12/10 11:10	29.0	
2019/12/10 11:20	29.0	
2019/12/10 11:30	29.0	
2019/12/10 11:40	29.0	
2019/12/10 11:50	29.0	
2019/12/10 12:00	29.0	0
2019/12/10 12:10	29.0	
2019/12/10 12:20	29.0	
2019/12/10 12:30	29.0	
2019/12/10 12:40	29.0	

観測地点 瀬戸石ダム下流 (水位)		
年/月/日 時:分	観測項目	
	水位(m)	雨量(mm/h)
2019/12/10 12:50	29.0	
2019/12/10 13:00	29.0	0
2019/12/10 13:10	29.0	
2019/12/10 13:20	29.0	
2019/12/10 13:30	29.0	
2019/12/10 13:40	29.0	
2019/12/10 13:50	29.0	
2019/12/10 14:00	29.0	0
2019/12/10 14:10	29.0	
2019/12/10 14:20	29.0	
2019/12/10 14:30	29.0	
2019/12/10 14:40	29.0	
2019/12/10 14:50	29.0	
2019/12/10 15:00	29.0	0
2019/12/10 15:10	29.0	
2019/12/10 15:20	29.0	
2019/12/10 15:30	29.0	
2019/12/10 15:40	29.0	
2019/12/10 15:50	29.0	
2019/12/10 16:00	29.0	0
2019/12/10 16:10	29.0	
2019/12/10 16:20	29.0	
2019/12/10 16:30	29.1	
2019/12/10 16:40	29.0	
2019/12/10 16:50	29.0	
2019/12/10 17:00	29.0	0
2019/12/10 17:10	29.1	
2019/12/10 17:20	29.0	
2019/12/10 17:30	29.0	
2019/12/10 17:40	29.0	
2019/12/10 17:50	29.0	
2019/12/10 18:00	29.0	0
2019/12/10 18:10	29.1	
2019/12/10 18:20	29.0	
2019/12/10 18:30	29.0	
2019/12/10 18:40	29.0	
2019/12/10 18:50	29.0	
2019/12/10 19:00	29.0	0
2019/12/10 19:10	29.0	
2019/12/10 19:20	29.0	
2019/12/10 19:30	29.0	
2019/12/10 19:40	29.0	
2019/12/10 19:50	29.0	
2019/12/10 20:00	29.0	0
2019/12/10 20:10	29.0	
2019/12/10 20:20	29.0	
2019/12/10 20:30	29.0	
2019/12/10 20:40	29.0	
2019/12/10 20:50	29.0	
2019/12/10 21:00	29.0	0
2019/12/10 21:10	29.0	
2019/12/10 21:20	29.0	
2019/12/10 21:30	29.0	
2019/12/10 21:40	29.0	
2019/12/10 21:50	29.0	
2019/12/10 22:00	29.0	0
2019/12/10 22:10	29.0	
2019/12/10 22:20	29.1	
2019/12/10 22:30	29.0	
2019/12/10 22:40	29.0	
2019/12/10 22:50	29.0	



観測地点 瀬戸石ダム下流 (水位)		
年/月/日 時:分	観測項目	
	水位(m)	雨量(mm/h)
2019/12/10 23:00	29.0	0
2019/12/10 23:10	29.0	
2019/12/10 23:20	29.0	
2019/12/10 23:30	29.0	
2019/12/10 23:40	29.0	
2019/12/10 23:50	29.0	
2019/12/11 0:00	29.0	0
2019/12/11 0:10	29.0	
2019/12/11 0:20	29.0	
2019/12/11 0:30	29.0	
2019/12/11 0:40	29.0	
2019/12/11 0:50	29.0	
2019/12/11 1:00	29.0	0
2019/12/11 1:10	29.0	
2019/12/11 1:20	29.0	
2019/12/11 1:30	29.0	
2019/12/11 1:40	29.0	
2019/12/11 1:50	29.0	
2019/12/11 2:00	29.0	0
2019/12/11 2:10	29.0	
2019/12/11 2:20	29.0	
2019/12/11 2:30	29.0	
2019/12/11 2:40	29.0	
2019/12/11 2:50	29.0	
2019/12/11 3:00	29.0	0
2019/12/11 3:10	29.0	
2019/12/11 3:20	29.0	
2019/12/11 3:30	29.0	
2019/12/11 3:40	29.0	
2019/12/11 3:50	29.0	
2019/12/11 4:00	29.0	0
2019/12/11 4:10	29.0	
2019/12/11 4:20	29.0	
2019/12/11 4:30	29.0	
2019/12/11 4:40	29.0	
2019/12/11 4:50	29.0	
2019/12/11 5:00	29.0	0
2019/12/11 5:10	29.0	
2019/12/11 5:20	29.0	
2019/12/11 5:30	29.0	
2019/12/11 5:40	29.0	
2019/12/11 5:50	29.0	
2019/12/11 6:00	29.0	0
2019/12/11 6:10	29.0	
2019/12/11 6:20	29.0	
2019/12/11 6:30	29.0	
2019/12/11 6:40	29.0	
2019/12/11 6:50	29.0	
2019/12/11 7:00	29.0	0
2019/12/11 7:10	29.0	
2019/12/11 7:20	29.0	
2019/12/11 7:30	29.0	
2019/12/11 7:40	29.0	
2019/12/11 7:50	29.0	
2019/12/11 8:00	29.0	0
2019/12/11 8:10	29.0	
2019/12/11 8:20	29.0	
2019/12/11 8:30	29.0	
2019/12/11 8:40	29.0	
2019/12/11 8:50	29.0	
2019/12/11 9:00	29.0	0

観測地点 瀬戸石ダム下流 (水位)		
年/月/日 時:分	観測項目	
	水位(m)	雨量(mm/h)
2019/12/11 9:10	29.0	
2019/12/11 9:20	29.0	
2019/12/11 9:30	29.0	
2019/12/11 9:40	29.0	
2019/12/11 9:50	29.0	
2019/12/11 10:00	29.0	0
2019/12/11 10:10	29.0	
2019/12/11 10:20	29.0	
2019/12/11 10:30	29.0	
2019/12/11 10:40	29.0	
2019/12/11 10:50	29.0	
2019/12/11 11:00	29.0	0
2019/12/11 11:10	29.0	
2019/12/11 11:20	29.0	
2019/12/11 11:30	29.0	
2019/12/11 11:40	29.0	
2019/12/11 11:50	29.0	
2019/12/11 12:00	29.0	0
2019/12/11 12:10	29.0	
2019/12/11 12:20	29.0	
2019/12/11 12:30	29.0	
2019/12/11 12:40	29.0	
2019/12/11 12:50	29.0	
2019/12/11 13:00	29.0	0
2019/12/11 13:10	29.0	
2019/12/11 13:20	29.0	
2019/12/11 13:30	29.0	
2019/12/11 13:40	29.0	
2019/12/11 13:50	29.0	
2019/12/11 14:00	29.0	0
2019/12/11 14:10	29.0	
2019/12/11 14:20	29.0	
2019/12/11 14:30	29.0	
2019/12/11 14:40	29.0	
2019/12/11 14:50	29.0	
2019/12/11 15:00	29.0	0
2019/12/11 15:10	29.0	
2019/12/11 15:20	29.0	
2019/12/11 15:30	29.0	
2019/12/11 15:40	29.0	
2019/12/11 15:50	29.0	
2019/12/11 16:00	29.0	0
2019/12/11 16:10	29.0	
2019/12/11 16:20	29.0	
2019/12/11 16:30	29.0	
2019/12/11 16:40	29.0	
2019/12/11 16:50	29.0	
2019/12/11 17:00	29.0	0
2019/12/11 17:10	29.0	
2019/12/11 17:20	29.0	
2019/12/11 17:30	29.0	
2019/12/11 17:40	29.0	
2019/12/11 17:50	29.0	
2019/12/11 18:00	29.0	0
2019/12/11 18:10	29.0	
2019/12/11 18:20	29.0	
2019/12/11 18:30	29.0	
2019/12/11 18:40	29.0	
2019/12/11 18:50	29.0	
2019/12/11 19:00	29.0	0
2019/12/11 19:10	29.0	

観測地点 瀬戸石ダム下流 (水位)		
年/月/日 時:分	観測項目	
	水位(m)	雨量(mm/h)
2019/12/11 19:20	29.0	
2019/12/11 19:30	29.0	
2019/12/11 19:40	29.0	
2019/12/11 19:50	29.0	
2019/12/11 20:00	29.0	0
2019/12/11 20:10	29.0	
2019/12/11 20:20	29.0	
2019/12/11 20:30	29.0	
2019/12/11 20:40	29.0	
2019/12/11 20:50	29.0	
2019/12/11 21:00	29.0	0
2019/12/11 21:10	29.0	
2019/12/11 21:20	29.0	
2019/12/11 21:30	29.0	
2019/12/11 21:40	29.0	
2019/12/11 21:50	29.0	
2019/12/11 22:00	29.0	0
2019/12/11 22:10	29.0	
2019/12/11 22:20	29.0	
2019/12/11 22:30	29.0	
2019/12/11 22:40	29.0	
2019/12/11 22:50	29.0	
2019/12/11 23:00	29.0	0
2019/12/11 23:10	29.0	
2019/12/11 23:20	29.0	
2019/12/11 23:30	29.0	
2019/12/11 23:40	29.0	
2019/12/11 23:50	29.0	
2019/12/12 0:00	29.0	0
2019/12/12 0:10	29.0	
2019/12/12 0:20	29.0	
2019/12/12 0:30	29.0	
2019/12/12 0:40	29.0	
2019/12/12 0:50	29.0	
2019/12/12 1:00	29.0	0
2019/12/12 1:10	29.0	
2019/12/12 1:20	29.0	
2019/12/12 1:30	29.0	
2019/12/12 1:40	29.0	
2019/12/12 1:50	29.0	
2019/12/12 2:00	29.0	0
2019/12/12 2:10	29.0	
2019/12/12 2:20	29.0	
2019/12/12 2:30	29.0	
2019/12/12 2:40	29.0	
2019/12/12 2:50	29.0	
2019/12/12 3:00	29.0	0
2019/12/12 3:10	29.0	
2019/12/12 3:20	29.0	
2019/12/12 3:30	29.0	
2019/12/12 3:40	29.0	
2019/12/12 3:50	29.0	
2019/12/12 4:00	29.0	0
2019/12/12 4:10	29.0	
2019/12/12 4:20	29.0	
2019/12/12 4:30	29.0	
2019/12/12 4:40	29.0	
2019/12/12 4:50	29.0	
2019/12/12 5:00	29.0	0
2019/12/12 5:10	29.0	
2019/12/12 5:20	29.0	

観測地点 瀬戸石ダム下流 (水位)		
年/月/日 時:分	観測項目	
	水位(m)	雨量(mm/h)
2019/12/12 5:30	29.0	
2019/12/12 5:40	29.0	
2019/12/12 5:50	29.0	
2019/12/12 6:00	29.0	0
2019/12/12 6:10	29.0	
2019/12/12 6:20	29.0	
2019/12/12 6:30	29.0	
2019/12/12 6:40	29.0	
2019/12/12 6:50	29.0	
2019/12/12 7:00	29.0	0
2019/12/12 7:10	29.0	
2019/12/12 7:20	29.0	
2019/12/12 7:30	29.0	
2019/12/12 7:40	29.0	
2019/12/12 7:50	29.0	
2019/12/12 8:00	29.0	0
2019/12/12 8:10	29.0	
2019/12/12 8:20	29.0	
2019/12/12 8:30	29.0	
2019/12/12 8:40	29.0	
2019/12/12 8:50	29.0	
2019/12/12 9:00	29.0	0
2019/12/12 9:10	29.0	
2019/12/12 9:20	29.0	
2019/12/12 9:30	29.0	
2019/12/12 9:40	29.0	
2019/12/12 9:50	29.0	
2019/12/12 10:00	29.0	0
2019/12/12 10:10	29.0	
2019/12/12 10:20	29.0	
2019/12/12 10:30	29.0	
2019/12/12 10:40	29.0	
2019/12/12 10:50	29.0	
2019/12/12 11:00	29.0	0
2019/12/12 11:10	29.0	
2019/12/12 11:20	29.0	
2019/12/12 11:30	29.0	
2019/12/12 11:40	29.0	
2019/12/12 11:50	29.0	
2019/12/12 12:00	29.0	0
2019/12/12 12:10	29.0	
2019/12/12 12:20	29.0	
2019/12/12 12:30	29.0	
2019/12/12 12:40	29.0	
2019/12/12 12:50	29.0	
2019/12/12 13:00	29.0	0
2019/12/12 13:10	29.0	
2019/12/12 13:20	29.0	
2019/12/12 13:30	29.0	
2019/12/12 13:40	29.0	
2019/12/12 13:50	29.0	
2019/12/12 14:00	29.0	0
2019/12/12 14:10	29.0	
2019/12/12 14:20	29.0	
2019/12/12 14:30	29.0	
2019/12/12 14:40	29.0	
2019/12/12 14:50	29.0	
2019/12/12 15:00	29.0	0
2019/12/12 15:10	29.0	
2019/12/12 15:20	29.0	
2019/12/12 15:30	29.0	

観測地点 瀬戸石ダム下流 (水位)		
年/月/日 時:分	観測項目	
	水位(m)	雨量(mm/h)
2019/12/12 15:40	29.0	
2019/12/12 15:50	29.0	
2019/12/12 16:00	29.0	0
2019/12/12 16:10	29.0	
2019/12/12 16:20	29.0	
2019/12/12 16:30	29.0	
2019/12/12 16:40	29.0	
2019/12/12 16:50	29.0	
2019/12/12 17:00	29.0	0
2019/12/12 17:10	29.0	
2019/12/12 17:20	29.0	
2019/12/12 17:30	29.0	
2019/12/12 17:40	29.0	
2019/12/12 17:50	29.0	
2019/12/12 18:00	29.0	0
2019/12/12 18:10	29.0	
2019/12/12 18:20	29.0	
2019/12/12 18:30	29.0	
2019/12/12 18:40	29.0	
2019/12/12 18:50	29.0	
2019/12/12 19:00	29.0	0
2019/12/12 19:10	29.0	
2019/12/12 19:20	29.0	
2019/12/12 19:30	29.0	
2019/12/12 19:40	29.0	
2019/12/12 19:50	29.0	
2019/12/12 20:00	29.0	0
2019/12/12 20:10	29.0	
2019/12/12 20:20	29.0	
2019/12/12 20:30	29.0	
2019/12/12 20:40	29.0	
2019/12/12 20:50	29.0	
2019/12/12 21:00	29.0	0
2019/12/12 21:10	29.0	
2019/12/12 21:20	29.0	
2019/12/12 21:30	29.0	
2019/12/12 21:40	29.0	
2019/12/12 21:50	29.0	
2019/12/12 22:00	29.0	0
2019/12/12 22:10	29.0	
2019/12/12 22:20	29.0	
2019/12/12 22:30	29.0	
2019/12/12 22:40	29.0	
2019/12/12 22:50	29.0	
2019/12/12 23:00	29.0	0
2019/12/12 23:10	29.0	
2019/12/12 23:20	29.0	
2019/12/12 23:30	29.0	
2019/12/12 23:40	29.0	
2019/12/12 23:50	29.0	
2019/12/13 0:00	29.0	0
2019/12/13 0:10	29.0	
2019/12/13 0:20	29.0	
2019/12/13 0:30	29.0	
2019/12/13 0:40	29.0	
2019/12/13 0:50	29.0	
2019/12/13 1:00	29.0	0
2019/12/13 1:10	29.0	
2019/12/13 1:20	29.0	
2019/12/13 1:30	29.0	
2019/12/13 1:40	29.0	

観測地点 瀬戸石ダム下流 (水位)		
年/月/日 時:分	観測項目	
	水位(m)	雨量(mm/h)
2019/12/13 1:50	29.0	
2019/12/13 2:00	29.0	0
2019/12/13 2:10	29.0	
2019/12/13 2:20	29.0	
2019/12/13 2:30	29.0	
2019/12/13 2:40	29.0	
2019/12/13 2:50	29.0	
2019/12/13 3:00	29.0	0
2019/12/13 3:10	29.0	
2019/12/13 3:20	29.0	
2019/12/13 3:30	29.0	
2019/12/13 3:40	29.0	
2019/12/13 3:50	29.0	
2019/12/13 4:00	29.0	0
2019/12/13 4:10	29.0	
2019/12/13 4:20	29.0	
2019/12/13 4:30	29.0	
2019/12/13 4:40	29.0	
2019/12/13 4:50	29.0	
2019/12/13 5:00	29.0	0
2019/12/13 5:10	29.0	
2019/12/13 5:20	29.0	
2019/12/13 5:30	29.0	
2019/12/13 5:40	29.0	
2019/12/13 5:50	29.0	
2019/12/13 6:00	29.0	0
2019/12/13 6:10	29.0	
2019/12/13 6:20	29.0	
2019/12/13 6:30	29.0	
2019/12/13 6:40	29.0	
2019/12/13 6:50	29.0	
2019/12/13 7:00	29.0	0
2019/12/13 7:10	29.0	
2019/12/13 7:20	29.0	
2019/12/13 7:30	29.0	
2019/12/13 7:40	29.0	
2019/12/13 7:50	29.1	
2019/12/13 8:00	29.1	0
2019/12/13 8:10	29.1	
2019/12/13 8:20	29.1	
2019/12/13 8:30	29.1	
2019/12/13 8:40	29.1	
2019/12/13 8:50	29.1	
2019/12/13 9:00	29.1	0
2019/12/13 9:10	29.1	
2019/12/13 9:20	29.1	
2019/12/13 9:30	29.1	
2019/12/13 9:40	29.1	
2019/12/13 9:50	29.1	
2019/12/13 10:00	29.1	0
2019/12/13 10:10	29.1	
2019/12/13 10:20	29.1	
2019/12/13 10:30	29.1	
2019/12/13 10:40	29.1	
2019/12/13 10:50	29.1	
2019/12/13 11:00	29.0	0
2019/12/13 11:10	29.0	
2019/12/13 11:20	29.0	
2019/12/13 11:30	29.0	
2019/12/13 11:40	29.0	
2019/12/13 11:50	29.0	

観測地点 瀬戸石ダム下流 (水位)		
年/月/日 時:分	観測項目	
	水位(m)	雨量(mm/h)
2019/12/13 12:00	29.0	0
2019/12/13 12:10	29.0	
2019/12/13 12:20	29.0	
2019/12/13 12:30	29.0	
2019/12/13 12:40	29.0	
2019/12/13 12:50	29.0	
2019/12/13 13:00	29.0	0
2019/12/13 13:10	29.0	
2019/12/13 13:20	29.0	
2019/12/13 13:30	29.0	
2019/12/13 13:40	29.0	
2019/12/13 13:50	29.0	
2019/12/13 14:00	29.0	0
2019/12/13 14:10	29.0	
2019/12/13 14:20	29.0	
2019/12/13 14:30	29.0	
2019/12/13 14:40	29.0	
2019/12/13 14:50	29.0	
2019/12/13 15:00	29.0	0
2019/12/13 15:10	29.0	
2019/12/13 15:20	29.0	
2019/12/13 15:30	29.0	
2019/12/13 15:40	29.0	
2019/12/13 15:50	29.0	
2019/12/13 16:00	29.0	0
2019/12/13 16:10	29.0	
2019/12/13 16:20	29.0	
2019/12/13 16:30	29.0	
2019/12/13 16:40	29.0	
2019/12/13 16:50	29.0	
2019/12/13 17:00	29.0	0
2019/12/13 17:10	29.0	
2019/12/13 17:20	29.0	
2019/12/13 17:30	29.0	
2019/12/13 17:40	29.0	
2019/12/13 17:50	29.0	
2019/12/13 18:00	29.0	0
2019/12/13 18:10	29.0	
2019/12/13 18:20	29.0	
2019/12/13 18:30	29.0	
2019/12/13 18:40	29.0	
2019/12/13 18:50	29.0	
2019/12/13 19:00	29.0	0
2019/12/13 19:10	29.0	
2019/12/13 19:20	29.0	
2019/12/13 19:30	29.0	
2019/12/13 19:40	29.0	
2019/12/13 19:50	29.0	
2019/12/13 20:00	29.0	0
2019/12/13 20:10	29.0	
2019/12/13 20:20	29.0	
2019/12/13 20:30	29.0	
2019/12/13 20:40	29.0	
2019/12/13 20:50	29.0	
2019/12/13 21:00	29.0	0
2019/12/13 21:10	29.0	
2019/12/13 21:20	29.0	
2019/12/13 21:30	29.0	
2019/12/13 21:40	29.0	
2019/12/13 21:50	29.0	
2019/12/13 22:00	29.0	0

観測地点 瀬戸石ダム下流 (水位)		
年/月/日 時:分	観測項目	
	水位(m)	雨量(mm/h)
2019/12/13 22:10	29.0	
2019/12/13 22:20	29.0	
2019/12/13 22:30	29.0	
2019/12/13 22:40	29.0	
2019/12/13 22:50	29.0	
2019/12/13 23:00	29.0	0
2019/12/13 23:10	29.0	
2019/12/13 23:20	29.0	
2019/12/13 23:30	29.0	
2019/12/13 23:40	29.0	
2019/12/13 23:50	29.0	
2019/12/14 0:00	29.0	0
2019/12/14 0:10	29.0	
2019/12/14 0:20	29.0	
2019/12/14 0:30	29.0	
2019/12/14 0:40	29.0	
2019/12/14 0:50	29.0	
2019/12/14 1:00	29.0	0
2019/12/14 1:10	29.0	
2019/12/14 1:20	29.0	
2019/12/14 1:30	29.0	
2019/12/14 1:40	29.0	
2019/12/14 1:50	29.0	
2019/12/14 2:00	29.0	0
2019/12/14 2:10	29.0	
2019/12/14 2:20	29.0	
2019/12/14 2:30	29.0	
2019/12/14 2:40	29.0	
2019/12/14 2:50	29.0	
2019/12/14 3:00	29.0	0
2019/12/14 3:10	29.0	
2019/12/14 3:20	29.0	
2019/12/14 3:30	29.0	
2019/12/14 3:40	29.0	
2019/12/14 3:50	29.0	
2019/12/14 4:00	29.0	0
2019/12/14 4:10	29.0	
2019/12/14 4:20	29.0	
2019/12/14 4:30	29.0	
2019/12/14 4:40	29.0	
2019/12/14 4:50	29.0	
2019/12/14 5:00	29.0	0
2019/12/14 5:10	29.0	
2019/12/14 5:20	29.0	
2019/12/14 5:30	29.0	
2019/12/14 5:40	29.0	
2019/12/14 5:50	29.0	
2019/12/14 6:00	29.0	0
2019/12/14 6:10	29.0	
2019/12/14 6:20	29.0	
2019/12/14 6:30	29.0	
2019/12/14 6:40	29.0	
2019/12/14 6:50	29.0	
2019/12/14 7:00	29.0	0
2019/12/14 7:10	29.0	
2019/12/14 7:20	29.0	
2019/12/14 7:30	29.0	
2019/12/14 7:40	29.0	
2019/12/14 7:50	29.0	
2019/12/14 8:00	29.0	0
2019/12/14 8:10	29.0	



観測地点 瀬戸石ダム下流 (水位)		
年/月/日 時:分	観測項目	
	水位(m)	雨量(mm/h)
2019/12/14 8:20	29.0	
2019/12/14 8:30	29.0	
2019/12/14 8:40	29.0	
2019/12/14 8:50	29.0	
2019/12/14 9:00	29.0	0
2019/12/14 9:10	29.0	
2019/12/14 9:20	29.0	
2019/12/14 9:30	29.0	
2019/12/14 9:40	29.0	
2019/12/14 9:50	29.0	
2019/12/14 10:00	29.0	0
2019/12/14 10:10	29.0	
2019/12/14 10:20	29.0	
2019/12/14 10:30	29.0	
2019/12/14 10:40	29.0	
2019/12/14 10:50	29.0	
2019/12/14 11:00	29.0	0
2019/12/14 11:10	29.0	
2019/12/14 11:20	29.0	
2019/12/14 11:30	29.0	
2019/12/14 11:40	29.0	
2019/12/14 11:50	29.0	
2019/12/14 12:00	29.0	0
2019/12/14 12:10	29.0	
2019/12/14 12:20	29.0	
2019/12/14 12:30	29.0	
2019/12/14 12:40	29.0	
2019/12/14 12:50	29.0	
2019/12/14 13:00	29.0	0
2019/12/14 13:10	29.0	
2019/12/14 13:20	29.0	
2019/12/14 13:30	29.0	
2019/12/14 13:40	29.0	
2019/12/14 13:50	29.0	
2019/12/14 14:00	29.0	0
2019/12/14 14:10	29.0	
2019/12/14 14:20	29.0	
2019/12/14 14:30	29.0	
2019/12/14 14:40	29.0	
2019/12/14 14:50	29.0	
2019/12/14 15:00	29.0	0
2019/12/14 15:10	29.0	
2019/12/14 15:20	29.0	
2019/12/14 15:30	29.0	
2019/12/14 15:40	29.0	
2019/12/14 15:50	29.0	
2019/12/14 16:00	29.0	0
2019/12/14 16:10	29.0	
2019/12/14 16:20	29.0	
2019/12/14 16:30	29.0	
2019/12/14 16:40	29.0	
2019/12/14 16:50	29.0	
2019/12/14 17:00	29.0	0
2019/12/14 17:10	29.0	
2019/12/14 17:20	29.0	
2019/12/14 17:30	29.0	
2019/12/14 17:40	29.0	
2019/12/14 17:50	29.0	
2019/12/14 18:00	29.0	0
2019/12/14 18:10	29.0	
2019/12/14 18:20	29.0	

観測地点 瀬戸石ダム下流 (水位)		
年/月/日 時:分	観測項目	
	水位(m)	雨量(mm/h)
2019/12/14 18:30	29.0	
2019/12/14 18:40	29.0	
2019/12/14 18:50	29.0	
2019/12/14 19:00	29.0	0
2019/12/14 19:10	29.0	
2019/12/14 19:20	29.0	
2019/12/14 19:30	29.0	
2019/12/14 19:40	29.0	
2019/12/14 19:50	29.0	
2019/12/14 20:00	29.0	0
2019/12/14 20:10	29.0	
2019/12/14 20:20	29.0	
2019/12/14 20:30	29.0	
2019/12/14 20:40	29.0	
2019/12/14 20:50	29.0	
2019/12/14 21:00	29.0	0
2019/12/14 21:10	29.0	
2019/12/14 21:20	29.0	
2019/12/14 21:30	29.0	
2019/12/14 21:40	29.0	
2019/12/14 21:50	29.0	
2019/12/14 22:00	29.0	0
2019/12/14 22:10	29.0	
2019/12/14 22:20	29.0	
2019/12/14 22:30	29.0	
2019/12/14 22:40	29.0	
2019/12/14 22:50	29.0	
2019/12/14 23:00	29.0	0
2019/12/14 23:10	29.0	
2019/12/14 23:20	29.0	
2019/12/14 23:30	29.0	
2019/12/14 23:40	29.0	
2019/12/14 23:50	29.0	
2019/12/15 0:00	29.0	0
2019/12/15 0:10	29.0	
2019/12/15 0:20	29.0	
2019/12/15 0:30	29.0	
2019/12/15 0:40	29.0	
2019/12/15 0:50	29.0	
2019/12/15 1:00	29.0	0
2019/12/15 1:10	29.0	
2019/12/15 1:20	29.0	
2019/12/15 1:30	29.0	
2019/12/15 1:40	29.0	
2019/12/15 1:50	29.0	
2019/12/15 2:00	29.0	0
2019/12/15 2:10	29.0	
2019/12/15 2:20	29.0	
2019/12/15 2:30	29.0	
2019/12/15 2:40	29.0	
2019/12/15 2:50	29.0	
2019/12/15 3:00	29.0	0
2019/12/15 3:10	29.0	
2019/12/15 3:20	29.0	
2019/12/15 3:30	29.0	
2019/12/15 3:40	29.0	
2019/12/15 3:50	29.0	
2019/12/15 4:00	29.0	0
2019/12/15 4:10	29.0	
2019/12/15 4:20	29.0	
2019/12/15 4:30	29.0	

観測地点 瀬戸石ダム下流 (水位)		
年/月/日 時:分	観測項目	
	水位(m)	雨量(mm/h)
2019/12/15 4:40	29.0	
2019/12/15 4:50	29.0	
2019/12/15 5:00	29.0	0
2019/12/15 5:10	29.0	
2019/12/15 5:20	29.0	
2019/12/15 5:30	29.0	
2019/12/15 5:40	29.0	
2019/12/15 5:50	29.0	
2019/12/15 6:00	29.0	0
2019/12/15 6:10	29.0	
2019/12/15 6:20	29.0	
2019/12/15 6:30	29.0	
2019/12/15 6:40	29.0	
2019/12/15 6:50	29.0	
2019/12/15 7:00	29.0	0
2019/12/15 7:10	29.0	
2019/12/15 7:20	29.0	
2019/12/15 7:30	29.0	
2019/12/15 7:40	29.0	
2019/12/15 7:50	29.0	
2019/12/15 8:00	29.0	0
2019/12/15 8:10	29.0	
2019/12/15 8:20	29.0	
2019/12/15 8:30	29.0	
2019/12/15 8:40	29.0	
2019/12/15 8:50	29.0	
2019/12/15 9:00	29.0	0
2019/12/15 9:10	29.0	
2019/12/15 9:20	29.0	
2019/12/15 9:30	29.0	
2019/12/15 9:40	29.0	
2019/12/15 9:50	29.0	
2019/12/15 10:00	29.0	0
2019/12/15 10:10	29.0	
2019/12/15 10:20	29.0	
2019/12/15 10:30	29.0	
2019/12/15 10:40	29.0	
2019/12/15 10:50	29.0	
2019/12/15 11:00	29.0	0
2019/12/15 11:10	29.0	
2019/12/15 11:20	29.0	
2019/12/15 11:30	29.0	
2019/12/15 11:40	29.0	
2019/12/15 11:50	29.0	
2019/12/15 12:00	29.0	0
2019/12/15 12:10	29.0	
2019/12/15 12:20	29.0	
2019/12/15 12:30	29.0	
2019/12/15 12:40	29.0	
2019/12/15 12:50	29.0	
2019/12/15 13:00	29.0	0
2019/12/15 13:10	29.0	
2019/12/15 13:20	29.0	
2019/12/15 13:30	29.0	
2019/12/15 13:40	29.0	
2019/12/15 13:50	29.0	
2019/12/15 14:00	29.0	0
2019/12/15 14:10	29.0	
2019/12/15 14:20	29.0	
2019/12/15 14:30	29.0	
2019/12/15 14:40	29.0	

観測地点 瀬戸石ダム下流 (水位)		
年/月/日 時:分	観測項目	
	水位(m)	雨量(mm/h)
2019/12/15 14:50	29.0	
2019/12/15 15:00	29.0	0
2019/12/15 15:10	29.0	
2019/12/15 15:20	29.0	
2019/12/15 15:30	29.0	
2019/12/15 15:40	29.0	
2019/12/15 15:50	29.0	
2019/12/15 16:00	29.0	0
2019/12/15 16:10	29.0	
2019/12/15 16:20	29.0	
2019/12/15 16:30	29.0	
2019/12/15 16:40	29.0	
2019/12/15 16:50	29.0	
2019/12/15 17:00	29.0	0
2019/12/15 17:10	29.0	
2019/12/15 17:20	29.0	
2019/12/15 17:30	29.0	
2019/12/15 17:40	29.0	
2019/12/15 17:50	29.0	
2019/12/15 18:00	29.0	0
2019/12/15 18:10	29.0	
2019/12/15 18:20	29.0	
2019/12/15 18:30	29.0	
2019/12/15 18:40	29.0	
2019/12/15 18:50	29.0	
2019/12/15 19:00	29.0	0
2019/12/15 19:10	29.0	
2019/12/15 19:20	29.0	
2019/12/15 19:30	29.0	
2019/12/15 19:40	29.0	
2019/12/15 19:50	29.0	
2019/12/15 20:00	29.0	0
2019/12/15 20:10	29.0	
2019/12/15 20:20	29.0	
2019/12/15 20:30	29.0	
2019/12/15 20:40	29.0	
2019/12/15 20:50	29.0	
2019/12/15 21:00	29.0	0
2019/12/15 21:10	29.0	
2019/12/15 21:20	29.0	
2019/12/15 21:30	29.0	
2019/12/15 21:40	29.0	
2019/12/15 21:50	29.0	
2019/12/15 22:00	29.0	0
2019/12/15 22:10	29.0	
2019/12/15 22:20	29.0	
2019/12/15 22:30	29.0	
2019/12/15 22:40	29.0	
2019/12/15 22:50	29.0	
2019/12/15 23:00	29.0	0
2019/12/15 23:10	29.0	
2019/12/15 23:20	29.0	
2019/12/15 23:30	29.0	
2019/12/15 23:40	29.0	
2019/12/15 23:50	29.0	
2019/12/16 0:00	29.0	0
2019/12/16 0:10	29.0	
2019/12/16 0:20	29.0	
2019/12/16 0:30	29.0	
2019/12/16 0:40	29.0	
2019/12/16 0:50	29.0	

観測地点 瀬戸石ダム下流 (水位)		
年/月/日 時:分	観測項目	
	水位(m)	雨量(mm/h)
2019/12/16 1:00	29.0	0
2019/12/16 1:10	29.0	
2019/12/16 1:20	29.0	
2019/12/16 1:30	29.0	
2019/12/16 1:40	29.0	
2019/12/16 1:50	29.0	
2019/12/16 2:00	29.0	0
2019/12/16 2:10	29.0	
2019/12/16 2:20	29.0	
2019/12/16 2:30	29.0	
2019/12/16 2:40	29.0	
2019/12/16 2:50	29.0	
2019/12/16 3:00	29.0	0
2019/12/16 3:10	29.0	
2019/12/16 3:20	29.0	
2019/12/16 3:30	29.0	
2019/12/16 3:40	29.0	
2019/12/16 3:50	29.0	
2019/12/16 4:00	29.0	0
2019/12/16 4:10	29.0	
2019/12/16 4:20	29.0	
2019/12/16 4:30	29.0	
2019/12/16 4:40	29.0	
2019/12/16 4:50	29.0	
2019/12/16 5:00	29.0	0
2019/12/16 5:10	29.0	
2019/12/16 5:20	29.0	
2019/12/16 5:30	29.0	
2019/12/16 5:40	29.0	
2019/12/16 5:50	29.0	
2019/12/16 6:00	29.0	0
2019/12/16 6:10	29.0	
2019/12/16 6:20	29.0	
2019/12/16 6:30	29.0	
2019/12/16 6:40	29.0	
2019/12/16 6:50	29.0	
2019/12/16 7:00	29.0	0
2019/12/16 7:10	29.0	
2019/12/16 7:20	29.0	
2019/12/16 7:30	29.0	
2019/12/16 7:40	29.0	
2019/12/16 7:50	29.0	
2019/12/16 8:00	29.0	0
2019/12/16 8:10	29.0	
2019/12/16 8:20	29.0	
2019/12/16 8:30	29.0	
2019/12/16 8:40	29.0	
2019/12/16 8:50	29.0	
2019/12/16 9:00	29.0	0
2019/12/16 9:10	29.0	
2019/12/16 9:20	29.0	
2019/12/16 9:30	29.0	
2019/12/16 9:40	29.0	
2019/12/16 9:50	29.0	
2019/12/16 10:00	29.0	0
2019/12/16 10:10	29.0	
2019/12/16 10:20	29.0	
2019/12/16 10:30	29.0	
2019/12/16 10:40	29.0	
2019/12/16 10:50	29.0	
2019/12/16 11:00	29.0	0

観測地点 瀬戸石ダム下流 (水位)		
年/月/日 時:分	観測項目	
	水位(m)	雨量(mm/h)
2019/12/16 11:10	29.0	
2019/12/16 11:20	29.0	
2019/12/16 11:30	29.0	
2019/12/16 11:40	29.0	
2019/12/16 11:50	29.0	
2019/12/16 12:00	29.0	0
2019/12/16 12:10	29.0	
2019/12/16 12:20	29.0	
2019/12/16 12:30	29.0	
2019/12/16 12:40	29.0	
2019/12/16 12:50	29.0	
2019/12/16 13:00	29.0	0
2019/12/16 13:10	29.0	
2019/12/16 13:20	29.0	
2019/12/16 13:30	29.0	
2019/12/16 13:40	29.0	
2019/12/16 13:50	29.0	
2019/12/16 14:00	29.0	0
2019/12/16 14:10	29.0	
2019/12/16 14:20	29.0	
2019/12/16 14:30	29.0	
2019/12/16 14:40	29.0	
2019/12/16 14:50	29.0	
2019/12/16 15:00	29.0	0
2019/12/16 15:10	29.0	
2019/12/16 15:20	29.0	
2019/12/16 15:30	29.0	
2019/12/16 15:40	29.0	
2019/12/16 15:50	29.0	
2019/12/16 16:00	29.0	0
2019/12/16 16:10	29.0	
2019/12/16 16:20	29.0	
2019/12/16 16:30	29.0	
2019/12/16 16:40	29.0	
2019/12/16 16:50	29.0	
2019/12/16 17:00	29.0	0
2019/12/16 17:10	29.0	
2019/12/16 17:20	29.0	
2019/12/16 17:30	29.0	
2019/12/16 17:40	29.0	
2019/12/16 17:50	29.0	
2019/12/16 18:00	29.0	0
2019/12/16 18:10	29.0	
2019/12/16 18:20	29.0	
2019/12/16 18:30	29.0	
2019/12/16 18:40	29.0	
2019/12/16 18:50	29.0	
2019/12/16 19:00	29.0	0
2019/12/16 19:10	29.0	
2019/12/16 19:20	29.0	
2019/12/16 19:30	29.0	
2019/12/16 19:40	29.0	
2019/12/16 19:50	29.0	
2019/12/16 20:00	29.0	0
2019/12/16 20:10	29.0	
2019/12/16 20:20	29.0	
2019/12/16 20:30	29.0	
2019/12/16 20:40	29.0	
2019/12/16 20:50	29.0	
2019/12/16 21:00	29.0	0
2019/12/16 21:10	29.0	

観測地点 瀬戸石ダム下流 (水位)		
年/月/日 時:分	観測項目	
	水位(m)	雨量(mm/h)
2019/12/16 21:20	29.0	
2019/12/16 21:30	29.0	
2019/12/16 21:40	29.0	
2019/12/16 21:50	29.0	
2019/12/16 22:00	29.0	0
2019/12/16 22:10	29.0	
2019/12/16 22:20	29.0	
2019/12/16 22:30	29.0	
2019/12/16 22:40	29.0	
2019/12/16 22:50	29.0	
2019/12/16 23:00	29.0	0
2019/12/16 23:10	29.0	
2019/12/16 23:20	29.0	
2019/12/16 23:30	29.0	
2019/12/16 23:40	29.0	
2019/12/16 23:50	29.0	
2019/12/17 0:00	29.0	0
2019/12/17 0:10	29.0	
2019/12/17 0:20	29.0	
2019/12/17 0:30	29.0	
2019/12/17 0:40	29.0	
2019/12/17 0:50	29.0	
2019/12/17 1:00	29.0	0
2019/12/17 1:10	29.0	
2019/12/17 1:20	29.0	
2019/12/17 1:30	29.0	
2019/12/17 1:40	29.0	
2019/12/17 1:50	29.0	
2019/12/17 2:00	29.0	0
2019/12/17 2:10	29.0	
2019/12/17 2:20	29.0	
2019/12/17 2:30	29.0	
2019/12/17 2:40	29.0	
2019/12/17 2:50	29.0	
2019/12/17 3:00	29.0	0
2019/12/17 3:10	29.0	
2019/12/17 3:20	29.0	
2019/12/17 3:30	29.0	
2019/12/17 3:40	29.0	
2019/12/17 3:50	29.0	
2019/12/17 4:00	29.0	0
2019/12/17 4:10	29.0	
2019/12/17 4:20	29.0	
2019/12/17 4:30	29.0	
2019/12/17 4:40	29.0	
2019/12/17 4:50	29.0	
2019/12/17 5:00	29.0	0
2019/12/17 5:10	29.0	
2019/12/17 5:20	29.0	
2019/12/17 5:30	29.0	
2019/12/17 5:40	29.0	
2019/12/17 5:50	29.0	
2019/12/17 6:00	29.0	0
2019/12/17 6:10	29.0	
2019/12/17 6:20	29.0	
2019/12/17 6:30	29.0	
2019/12/17 6:40	29.0	
2019/12/17 6:50	29.0	
2019/12/17 7:00	29.0	0
2019/12/17 7:10	29.0	
2019/12/17 7:20	29.0	

観測地点 瀬戸石ダム下流 (水位)		
年/月/日 時:分	観測項目	
	水位(m)	雨量(mm/h)
2019/12/17 7:30	29.0	
2019/12/17 7:40	29.0	
2019/12/17 7:50	29.0	
2019/12/17 8:00	29.0	0
2019/12/17 8:10	29.0	
2019/12/17 8:20	29.0	
2019/12/17 8:30	29.0	
2019/12/17 8:40	29.0	
2019/12/17 8:50	29.0	
2019/12/17 9:00	29.0	0
2019/12/17 9:10	29.0	
2019/12/17 9:20	29.0	
2019/12/17 9:30	29.0	
2019/12/17 9:40	29.0	
2019/12/17 9:50	29.0	
2019/12/17 10:00	29.0	0
2019/12/17 10:10	29.0	
2019/12/17 10:20	29.0	
2019/12/17 10:30	29.0	
2019/12/17 10:40	29.0	
2019/12/17 10:50	29.0	
2019/12/17 11:00	29.0	0
2019/12/17 11:10	29.0	
2019/12/17 11:20	29.0	
2019/12/17 11:30	29.0	
2019/12/17 11:40	29.0	
2019/12/17 11:50	29.0	
2019/12/17 12:00	29.0	3
2019/12/17 12:10	29.0	
2019/12/17 12:20	29.0	
2019/12/17 12:30	29.0	
2019/12/17 12:40	29.0	
2019/12/17 12:50	29.0	
2019/12/17 13:00	29.0	7
2019/12/17 13:10	29.0	
2019/12/17 13:20	29.0	
2019/12/17 13:30	29.1	
2019/12/17 13:40	29.1	
2019/12/17 13:50	29.1	
2019/12/17 14:00	29.1	16
2019/12/17 14:10	29.1	
2019/12/17 14:20	29.1	
2019/12/17 14:30	29.1	
2019/12/17 14:40	29.1	
2019/12/17 14:50	29.1	
2019/12/17 15:00	29.1	0
2019/12/17 15:10	29.1	
2019/12/17 15:20	29.1	
2019/12/17 15:30	29.1	
2019/12/17 15:40	29.1	
2019/12/17 15:50	29.1	
2019/12/17 16:00	29.1	5
2019/12/17 16:10	29.1	
2019/12/17 16:20	29.1	
2019/12/17 16:30	29.1	
2019/12/17 16:40	29.1	
2019/12/17 16:50	29.1	
2019/12/17 17:00	29.1	0
2019/12/17 17:10	29.1	
2019/12/17 17:20	29.1	
2019/12/17 17:30	29.1	



観測地点 瀬戸石ダム下流 (水位)		
年/月/日 時:分	観測項目	
	水位(m)	雨量(mm/h)
2019/12/17 17:40	29.1	
2019/12/17 17:50	29.1	
2019/12/17 18:00	29.1	0
2019/12/17 18:10	29.1	
2019/12/17 18:20	29.1	
2019/12/17 18:30	29.1	
2019/12/17 18:40	29.1	
2019/12/17 18:50	29.1	
2019/12/17 19:00	29.1	0
2019/12/17 19:10	29.1	
2019/12/17 19:20	29.1	
2019/12/17 19:30	29.1	
2019/12/17 19:40	29.1	
2019/12/17 19:50	29.1	
2019/12/17 20:00	29.1	2
2019/12/17 20:10	29.1	
2019/12/17 20:20	29.1	
2019/12/17 20:30	29.1	
2019/12/17 20:40	29.1	
2019/12/17 20:50	29.1	
2019/12/17 21:00	29.1	0
2019/12/17 21:10	29.1	
2019/12/17 21:20	29.1	
2019/12/17 21:30	29.1	
2019/12/17 21:40	29.1	
2019/12/17 21:50	29.1	
2019/12/17 22:00	29.1	0
2019/12/17 22:10	29.1	
2019/12/17 22:20	29.1	
2019/12/17 22:30	29.1	
2019/12/17 22:40	29.1	
2019/12/17 22:50	29.1	
2019/12/17 23:00	29.1	0
2019/12/17 23:10	29.1	
2019/12/17 23:20	29.1	
2019/12/17 23:30	29.1	
2019/12/17 23:40	29.1	
2019/12/17 23:50	29.1	
2019/12/18 0:00	29.2	0
2019/12/18 0:10	29.2	
2019/12/18 0:20	29.2	
2019/12/18 0:30	29.2	
2019/12/18 0:40	29.1	
2019/12/18 0:50	29.2	
2019/12/18 1:00	29.2	2
2019/12/18 1:10	29.2	
2019/12/18 1:20	29.2	
2019/12/18 1:30	29.2	
2019/12/18 1:40	29.2	
2019/12/18 1:50	29.2	
2019/12/18 2:00	29.2	3
2019/12/18 2:10	29.2	
2019/12/18 2:20	29.2	
2019/12/18 2:30	29.2	
2019/12/18 2:40	29.2	
2019/12/18 2:50	29.2	
2019/12/18 3:00	29.2	4
2019/12/18 3:10	29.2	
2019/12/18 3:20	29.2	
2019/12/18 3:30	29.2	
2019/12/18 3:40	29.2	

観測地点 瀬戸石ダム下流 (水位)		
年/月/日 時:分	観測項目	
	水位(m)	雨量(mm/h)
2019/12/18 3:50	29.2	
2019/12/18 4:00	29.2	2
2019/12/18 4:10	29.2	
2019/12/18 4:20	29.2	
2019/12/18 4:30	29.2	
2019/12/18 4:40	29.2	
2019/12/18 4:50	29.2	
2019/12/18 5:00	29.2	0
2019/12/18 5:10	29.2	
2019/12/18 5:20	29.2	
2019/12/18 5:30	29.2	
2019/12/18 5:40	29.2	
2019/12/18 5:50	29.2	
2019/12/18 6:00	29.2	1
2019/12/18 6:10	29.2	
2019/12/18 6:20	29.2	
2019/12/18 6:30	29.2	
2019/12/18 6:40	29.2	
2019/12/18 6:50	29.2	
2019/12/18 7:00	29.2	0
2019/12/18 7:10	29.2	
2019/12/18 7:20	29.2	
2019/12/18 7:30	29.2	
2019/12/18 7:40	29.2	
2019/12/18 7:50	29.3	
2019/12/18 8:00	29.3	0
2019/12/18 8:10	29.3	
2019/12/18 8:20	29.3	
2019/12/18 8:30	29.3	
2019/12/18 8:40	29.3	
2019/12/18 8:50	29.3	
2019/12/18 9:00	29.3	0
2019/12/18 9:10	29.3	
2019/12/18 9:20	29.3	
2019/12/18 9:30	29.3	
2019/12/18 9:40	29.3	
2019/12/18 9:50	29.3	
2019/12/18 10:00	29.3	0
2019/12/18 10:10	29.3	
2019/12/18 10:20	29.3	
2019/12/18 10:30	29.3	
2019/12/18 10:40	29.3	
2019/12/18 10:50	29.3	
2019/12/18 11:00	29.3	0
2019/12/18 11:10	29.2	
2019/12/18 11:20	29.2	
2019/12/18 11:30	29.2	
2019/12/18 11:40	29.3	
2019/12/18 11:50	29.3	
2019/12/18 12:00	29.2	0
2019/12/18 12:10	29.2	
2019/12/18 12:20	29.2	
2019/12/18 12:30	29.2	
2019/12/18 12:40	29.3	
2019/12/18 12:50	29.2	
2019/12/18 13:00	29.2	0
2019/12/18 13:10	29.2	
2019/12/18 13:20	29.2	
2019/12/18 13:30	29.2	
2019/12/18 13:40	29.2	
2019/12/18 13:50	29.2	

観測地点 瀬戸石ダム下流 (水位)		
年/月/日 時:分	観測項目	
	水位(m)	雨量(mm/h)
2019/12/18 14:00	29.2	0
2019/12/18 14:10	29.2	
2019/12/18 14:20	29.2	
2019/12/18 14:30	29.2	
2019/12/18 14:40	29.2	
2019/12/18 14:50	29.2	
2019/12/18 15:00	29.2	0
2019/12/18 15:10	29.2	
2019/12/18 15:20	29.2	
2019/12/18 15:30	29.2	
2019/12/18 15:40	29.2	
2019/12/18 15:50	29.2	
2019/12/18 16:00	29.2	0
2019/12/18 16:10	29.2	
2019/12/18 16:20	29.2	
2019/12/18 16:30	29.2	
2019/12/18 16:40	29.2	
2019/12/18 16:50	29.2	
2019/12/18 17:00	29.2	0
2019/12/18 17:10	29.2	
2019/12/18 17:20	29.2	
2019/12/18 17:30	29.2	
2019/12/18 17:40	29.2	
2019/12/18 17:50	29.2	
2019/12/18 18:00	29.2	0
2019/12/18 18:10	29.2	
2019/12/18 18:20	29.2	
2019/12/18 18:30	29.2	
2019/12/18 18:40	29.2	
2019/12/18 18:50	29.2	
2019/12/18 19:00	29.2	0
2019/12/18 19:10	29.2	
2019/12/18 19:20	29.2	
2019/12/18 19:30	29.2	
2019/12/18 19:40	29.2	
2019/12/18 19:50	29.2	
2019/12/18 20:00	29.2	0
2019/12/18 20:10	29.2	
2019/12/18 20:20	29.2	
2019/12/18 20:30	29.2	
2019/12/18 20:40	29.2	
2019/12/18 20:50	29.2	
2019/12/18 21:00	29.2	0
2019/12/18 21:10	29.2	
2019/12/18 21:20	29.2	
2019/12/18 21:30	29.2	
2019/12/18 21:40	29.2	
2019/12/18 21:50	29.2	
2019/12/18 22:00	29.2	0
2019/12/18 22:10	29.2	
2019/12/18 22:20	29.2	
2019/12/18 22:30	29.2	
2019/12/18 22:40	29.2	
2019/12/18 22:50	29.2	
2019/12/18 23:00	29.2	0
2019/12/18 23:10	29.2	
2019/12/18 23:20	29.2	
2019/12/18 23:30	29.2	
2019/12/18 23:40	29.2	
2019/12/18 23:50	29.2	
2019/12/19 0:00	29.2	0

観測地点 瀬戸石ダム下流 (水位)		
年/月/日 時:分	観測項目	
	水位(m)	雨量(mm/h)
2019/12/19 0:10	29.2	
2019/12/19 0:20	29.2	
2019/12/19 0:30	29.2	
2019/12/19 0:40	29.2	
2019/12/19 0:50	29.2	
2019/12/19 1:00	29.2	0
2019/12/19 1:10	29.2	
2019/12/19 1:20	29.2	
2019/12/19 1:30	29.2	
2019/12/19 1:40	29.2	
2019/12/19 1:50	29.2	
2019/12/19 2:00	29.2	0
2019/12/19 2:10	29.2	
2019/12/19 2:20	29.2	
2019/12/19 2:30	29.2	
2019/12/19 2:40	29.2	
2019/12/19 2:50	29.2	
2019/12/19 3:00	29.2	0
2019/12/19 3:10	29.2	
2019/12/19 3:20	29.2	
2019/12/19 3:30	29.2	
2019/12/19 3:40	29.2	
2019/12/19 3:50	29.2	
2019/12/19 4:00	29.2	0
2019/12/19 4:10	29.2	
2019/12/19 4:20	29.2	
2019/12/19 4:30	29.2	
2019/12/19 4:40	29.2	
2019/12/19 4:50	29.2	
2019/12/19 5:00	29.2	0
2019/12/19 5:10	29.2	
2019/12/19 5:20	29.2	
2019/12/19 5:30	29.2	
2019/12/19 5:40	29.2	
2019/12/19 5:50	29.2	
2019/12/19 6:00	29.2	0
2019/12/19 6:10	29.2	
2019/12/19 6:20	29.2	
2019/12/19 6:30	29.2	
2019/12/19 6:40	29.2	
2019/12/19 6:50	29.2	
2019/12/19 7:00	29.2	0
2019/12/19 7:10	29.2	
2019/12/19 7:20	29.2	
2019/12/19 7:30	29.2	
2019/12/19 7:40	29.2	
2019/12/19 7:50	29.2	
2019/12/19 8:00	29.2	0
2019/12/19 8:10	29.2	
2019/12/19 8:20	29.2	
2019/12/19 8:30	29.2	
2019/12/19 8:40	29.2	
2019/12/19 8:50	29.2	
2019/12/19 9:00	29.2	0
2019/12/19 9:10	29.2	
2019/12/19 9:20	29.2	
2019/12/19 9:30	29.2	
2019/12/19 9:40	29.2	
2019/12/19 9:50	29.2	
2019/12/19 10:00	29.2	0
2019/12/19 10:10	29.2	

観測地点 瀬戸石ダム下流 (水位)		
年/月/日 時:分	観測項目	
	水位(m)	雨量(mm/h)
2019/12/19 10:20	29.2	
2019/12/19 10:30	29.2	
2019/12/19 10:40	29.2	
2019/12/19 10:50	29.2	
2019/12/19 11:00	29.1	0
2019/12/19 11:10	29.2	
2019/12/19 11:20	29.2	
2019/12/19 11:30	29.1	
2019/12/19 11:40	29.2	
2019/12/19 11:50	29.1	
2019/12/19 12:00	29.1	0
2019/12/19 12:10	29.1	
2019/12/19 12:20	29.1	
2019/12/19 12:30	29.1	
2019/12/19 12:40	29.1	
2019/12/19 12:50	29.1	
2019/12/19 13:00	29.1	0
2019/12/19 13:10	29.1	
2019/12/19 13:20	29.1	
2019/12/19 13:30	29.1	
2019/12/19 13:40	29.1	
2019/12/19 13:50	29.1	
2019/12/19 14:00	29.1	0
2019/12/19 14:10	29.1	
2019/12/19 14:20	29.1	
2019/12/19 14:30	29.1	
2019/12/19 14:40	29.1	
2019/12/19 14:50	29.1	
2019/12/19 15:00	29.1	0
2019/12/19 15:10	29.1	
2019/12/19 15:20	29.1	
2019/12/19 15:30	29.1	
2019/12/19 15:40	29.1	
2019/12/19 15:50	29.1	
2019/12/19 16:00	29.1	0
2019/12/19 16:10	29.1	
2019/12/19 16:20	29.1	
2019/12/19 16:30	29.1	
2019/12/19 16:40	29.1	
2019/12/19 16:50	29.1	
2019/12/19 17:00	29.1	0
2019/12/19 17:10	29.1	
2019/12/19 17:20	29.1	
2019/12/19 17:30	29.1	
2019/12/19 17:40	29.1	
2019/12/19 17:50	29.1	
2019/12/19 18:00	29.1	0
2019/12/19 18:10	29.1	
2019/12/19 18:20	29.1	
2019/12/19 18:30	29.1	
2019/12/19 18:40	29.1	
2019/12/19 18:50	29.1	
2019/12/19 19:00	29.1	0
2019/12/19 19:10	29.1	
2019/12/19 19:20	29.1	
2019/12/19 19:30	29.1	
2019/12/19 19:40	29.1	
2019/12/19 19:50	29.1	
2019/12/19 20:00	29.1	0
2019/12/19 20:10	29.1	
2019/12/19 20:20	29.1	

観測地点 瀬戸石ダム下流 (水位)		
年/月/日 時:分	観測項目	
	水位(m)	雨量(mm/h)
2019/12/19 20:30	29.1	
2019/12/19 20:40	29.1	
2019/12/19 20:50	29.1	
2019/12/19 21:00	29.1	0
2019/12/19 21:10	29.1	
2019/12/19 21:20	29.1	
2019/12/19 21:30	29.1	
2019/12/19 21:40	29.1	
2019/12/19 21:50	29.1	
2019/12/19 22:00	29.1	0
2019/12/19 22:10	29.1	
2019/12/19 22:20	29.1	
2019/12/19 22:30	29.1	
2019/12/19 22:40	29.1	
2019/12/19 22:50	29.1	
2019/12/19 23:00	29.1	0
2019/12/19 23:10	29.1	
2019/12/19 23:20	29.1	
2019/12/19 23:30	29.1	
2019/12/19 23:40	29.1	
2019/12/19 23:50	29.1	
2019/12/20 0:00	29.1	0
2019/12/20 0:10	29.1	
2019/12/20 0:20	29.1	
2019/12/20 0:30	29.1	
2019/12/20 0:40	29.1	
2019/12/20 0:50	29.1	
2019/12/20 1:00	29.1	0
2019/12/20 1:10	29.1	
2019/12/20 1:20	29.1	
2019/12/20 1:30	29.1	
2019/12/20 1:40	29.1	
2019/12/20 1:50	29.1	
2019/12/20 2:00	29.1	0
2019/12/20 2:10	29.1	
2019/12/20 2:20	29.1	
2019/12/20 2:30	29.1	
2019/12/20 2:40	29.1	
2019/12/20 2:50	29.1	
2019/12/20 3:00	29.1	0
2019/12/20 3:10	29.1	
2019/12/20 3:20	29.1	
2019/12/20 3:30	29.1	
2019/12/20 3:40	29.1	
2019/12/20 3:50	29.1	
2019/12/20 4:00	29.1	0
2019/12/20 4:10	29.1	
2019/12/20 4:20	29.1	
2019/12/20 4:30	29.1	
2019/12/20 4:40	29.1	
2019/12/20 4:50	29.1	
2019/12/20 5:00	29.1	0
2019/12/20 5:10	29.1	
2019/12/20 5:20	29.1	
2019/12/20 5:30	29.1	
2019/12/20 5:40	29.1	
2019/12/20 5:50	29.1	
2019/12/20 6:00	29.1	0
2019/12/20 6:10	29.1	
2019/12/20 6:20	29.1	
2019/12/20 6:30	29.1	

観測地点 瀬戸石ダム下流 (水位)		
年/月/日 時:分	観測項目	
	水位(m)	雨量(mm/h)
2019/12/20 6:40	29.1	
2019/12/20 6:50	29.1	
2019/12/20 7:00	29.1	0
2019/12/20 7:10	29.1	
2019/12/20 7:20	29.1	
2019/12/20 7:30	29.1	
2019/12/20 7:40	29.1	
2019/12/20 7:50	29.1	
2019/12/20 8:00	29.1	0
2019/12/20 8:10	29.1	
2019/12/20 8:20	29.1	
2019/12/20 8:30	29.1	
2019/12/20 8:40	29.1	
2019/12/20 8:50	29.1	
2019/12/20 9:00	29.1	0
2019/12/20 9:10	29.1	
2019/12/20 9:20	29.1	
2019/12/20 9:30	29.1	
2019/12/20 9:40	29.1	
2019/12/20 9:50	29.1	
2019/12/20 10:00	29.1	0
2019/12/20 10:10	29.1	
2019/12/20 10:20	29.1	
2019/12/20 10:30	29.1	
2019/12/20 10:40	29.1	
2019/12/20 10:50	29.1	
2019/12/20 11:00	29.1	0
2019/12/20 11:10	29.1	
2019/12/20 11:20	29.1	
2019/12/20 11:30	29.1	
2019/12/20 11:40	29.1	
2019/12/20 11:50	29.1	
2019/12/20 12:00		0
2019/12/20 12:10		
2019/12/20 12:20	29.1	
2019/12/20 12:30	29.1	
2019/12/20 12:40	29.1	
2019/12/20 12:50	29.1	
2019/12/20 13:00	29.1	0
2019/12/20 13:10	29.1	
2019/12/20 13:20	29.1	
2019/12/20 13:30	29.1	
2019/12/20 13:40	29.1	
2019/12/20 13:50	29.1	
2019/12/20 14:00	29.1	0
2019/12/20 14:10	29.1	
2019/12/20 14:20	29.1	
2019/12/20 14:30	29.1	
2019/12/20 14:40	29.1	
2019/12/20 14:50	29.1	
2019/12/20 15:00	29.1	0
2019/12/20 15:10	29.1	
2019/12/20 15:20	29.1	
2019/12/20 15:30	29.1	
2019/12/20 15:40	29.1	
2019/12/20 15:50	29.1	
2019/12/20 16:00	29.1	0
2019/12/20 16:10	29.1	
2019/12/20 16:20	29.1	
2019/12/20 16:30	29.1	
2019/12/20 16:40	29.1	

観測地点 瀬戸石ダム下流 (水位)		
年/月/日 時:分	観測項目	
	水位(m)	雨量(mm/h)
2019/12/20 16:50	29.1	
2019/12/20 17:00	29.1	0
2019/12/20 17:10	29.1	
2019/12/20 17:20	29.1	
2019/12/20 17:30	29.1	
2019/12/20 17:40	29.1	
2019/12/20 17:50	29.1	
2019/12/20 18:00	29.1	0
2019/12/20 18:10	29.1	
2019/12/20 18:20	29.1	
2019/12/20 18:30	29.1	
2019/12/20 18:40	29.1	
2019/12/20 18:50	29.1	
2019/12/20 19:00	29.1	0
2019/12/20 19:10	29.1	
2019/12/20 19:20	29.1	
2019/12/20 19:30	29.1	
2019/12/20 19:40	29.1	
2019/12/20 19:50	29.1	
2019/12/20 20:00	29.1	0
2019/12/20 20:10	29.1	
2019/12/20 20:20	29.1	
2019/12/20 20:30	29.1	
2019/12/20 20:40	29.1	
2019/12/20 20:50	29.1	
2019/12/20 21:00	29.1	0
2019/12/20 21:10	29.1	
2019/12/20 21:20	29.1	
2019/12/20 21:30	29.1	
2019/12/20 21:40	29.1	
2019/12/20 21:50	29.1	
2019/12/20 22:00	29.1	0
2019/12/20 22:10	29.1	
2019/12/20 22:20	29.1	
2019/12/20 22:30	29.1	
2019/12/20 22:40	29.1	
2019/12/20 22:50	29.1	
2019/12/20 23:00	29.1	0
2019/12/20 23:10	29.1	
2019/12/20 23:20	29.1	
2019/12/20 23:30	29.1	
2019/12/20 23:40	29.1	
2019/12/20 23:50	29.1	
2019/12/21 0:00	29.1	0
2019/12/21 0:10	29.1	
2019/12/21 0:20	29.1	
2019/12/21 0:30	29.1	
2019/12/21 0:40	29.1	
2019/12/21 0:50	29.1	
2019/12/21 1:00	29.1	0
2019/12/21 1:10	29.1	
2019/12/21 1:20	29.1	
2019/12/21 1:30	29.1	
2019/12/21 1:40	29.1	
2019/12/21 1:50	29.1	
2019/12/21 2:00	29.1	0
2019/12/21 2:10	29.1	
2019/12/21 2:20	29.1	
2019/12/21 2:30	29.1	
2019/12/21 2:40	29.1	
2019/12/21 2:50	29.1	



観測地点 瀬戸石ダム下流 (水位)		
年/月/日 時:分	観測項目	
	水位(m)	雨量(mm/h)
2019/12/21 3:00	29.1	0
2019/12/21 3:10	29.1	
2019/12/21 3:20	29.1	
2019/12/21 3:30	29.1	
2019/12/21 3:40	29.1	
2019/12/21 3:50	29.1	
2019/12/21 4:00	29.1	0
2019/12/21 4:10	29.1	
2019/12/21 4:20	29.1	
2019/12/21 4:30	29.1	
2019/12/21 4:40	29.1	
2019/12/21 4:50	29.1	
2019/12/21 5:00	29.1	0
2019/12/21 5:10	29.1	
2019/12/21 5:20	29.1	
2019/12/21 5:30	29.1	
2019/12/21 5:40	29.1	
2019/12/21 5:50	29.1	
2019/12/21 6:00	29.1	0
2019/12/21 6:10	29.1	
2019/12/21 6:20	29.1	
2019/12/21 6:30	29.1	
2019/12/21 6:40	29.1	
2019/12/21 6:50	29.1	
2019/12/21 7:00	29.1	0
2019/12/21 7:10	29.1	
2019/12/21 7:20	29.1	
2019/12/21 7:30	29.1	
2019/12/21 7:40	29.1	
2019/12/21 7:50	29.1	
2019/12/21 8:00	29.1	0
2019/12/21 8:10	29.1	
2019/12/21 8:20	29.1	
2019/12/21 8:30	29.1	
2019/12/21 8:40	29.1	
2019/12/21 8:50	29.1	
2019/12/21 9:00	29.1	閉局
2019/12/21 9:10	29.1	
2019/12/21 9:20	29.1	
2019/12/21 9:30	29.1	
2019/12/21 9:40	29.1	
2019/12/21 9:50	29.1	
2019/12/21 10:00	29.1	-
2019/12/21 10:10	29.1	
2019/12/21 10:20	29.1	
2019/12/21 10:30	29.1	
2019/12/21 10:40	29.1	
2019/12/21 10:50	29.1	
2019/12/21 11:00	29.1	-
2019/12/21 11:10	29.1	
2019/12/21 11:20	29.1	
2019/12/21 11:30	29.1	
2019/12/21 11:40	29.1	
2019/12/21 11:50	29.1	
2019/12/21 12:00	29.1	閉局
2019/12/21 12:10	29.1	
2019/12/21 12:20	29.1	
2019/12/21 12:30	29.1	
2019/12/21 12:40	29.1	
2019/12/21 12:50	29.1	
2019/12/21 13:00	29.1	閉局

観測地点 瀬戸石ダム下流 (水位)		
年/月/日 時:分	観測項目	
	水位(m)	雨量(mm/h)
2019/12/21 13:10	29.1	
2019/12/21 13:20	29.1	
2019/12/21 13:30	29.1	
2019/12/21 13:40	29.1	
2019/12/21 13:50	29.0	
2019/12/21 14:00	29.1	閉局
2019/12/21 14:10	29.0	
2019/12/21 14:20	29.1	
2019/12/21 14:30	29.0	
2019/12/21 14:40	29.0	
2019/12/21 14:50	29.0	
2019/12/21 15:00	29.0	閉局
2019/12/21 15:10	29.0	
2019/12/21 15:20	29.0	
2019/12/21 15:30	29.0	
2019/12/21 15:40	29.0	
2019/12/21 15:50	29.0	
2019/12/21 16:00	29.0	欠測
2019/12/21 16:10	29.0	
2019/12/21 16:20	29.0	
2019/12/21 16:30	29.0	
2019/12/21 16:40	29.0	
2019/12/21 16:50	29.0	
2019/12/21 17:00	29.1	2
2019/12/21 17:10	29.0	
2019/12/21 17:20	29.0	
2019/12/21 17:30	29.0	
2019/12/21 17:40	29.0	
2019/12/21 17:50	29.0	
2019/12/21 18:00	29.0	1
2019/12/21 18:10	29.0	
2019/12/21 18:20	29.0	
2019/12/21 18:30	29.0	
2019/12/21 18:40	29.0	
2019/12/21 18:50	29.0	
2019/12/21 19:00	29.0	1
2019/12/21 19:10	29.0	
2019/12/21 19:20	29.1	
2019/12/21 19:30	29.0	
2019/12/21 19:40	29.0	
2019/12/21 19:50	29.0	
2019/12/21 20:00	29.1	1
2019/12/21 20:10	29.0	
2019/12/21 20:20	29.0	
2019/12/21 20:30	29.1	
2019/12/21 20:40	29.1	
2019/12/21 20:50	29.0	
2019/12/21 21:00	29.1	0
2019/12/21 21:10	29.1	
2019/12/21 21:20	29.1	
2019/12/21 21:30	29.0	
2019/12/21 21:40	29.0	
2019/12/21 21:50	29.1	
2019/12/21 22:00	29.1	0
2019/12/21 22:10	29.0	
2019/12/21 22:20	29.1	
2019/12/21 22:30	29.1	
2019/12/21 22:40	29.1	
2019/12/21 22:50	29.1	
2019/12/21 23:00	29.1	0
2019/12/21 23:10	29.1	

観測地点 瀬戸石ダム下流 (水位)		
年/月/日 時:分	観測項目	
	水位(m)	雨量(mm/h)
2019/12/21 23:20	29.1	
2019/12/21 23:30	29.1	
2019/12/21 23:40	29.1	
2019/12/21 23:50	29.1	
2019/12/22 0:00	29.1	0
2019/12/22 0:10	29.1	
2019/12/22 0:20	29.1	
2019/12/22 0:30	29.1	
2019/12/22 0:40	29.1	
2019/12/22 0:50	29.1	
2019/12/22 1:00	29.1	0
2019/12/22 1:10	29.1	
2019/12/22 1:20	29.1	
2019/12/22 1:30	29.1	
2019/12/22 1:40	29.1	
2019/12/22 1:50	29.1	
2019/12/22 2:00	29.1	0
2019/12/22 2:10	29.1	
2019/12/22 2:20	29.1	
2019/12/22 2:30	29.1	
2019/12/22 2:40	29.1	
2019/12/22 2:50	29.1	
2019/12/22 3:00	29.1	0
2019/12/22 3:10	29.1	
2019/12/22 3:20	29.1	
2019/12/22 3:30	29.1	
2019/12/22 3:40	29.1	
2019/12/22 3:50	29.1	
2019/12/22 4:00	29.1	0
2019/12/22 4:10	29.1	
2019/12/22 4:20	29.1	
2019/12/22 4:30	29.1	
2019/12/22 4:40	29.1	
2019/12/22 4:50	29.1	
2019/12/22 5:00	29.1	1
2019/12/22 5:10	29.1	
2019/12/22 5:20	29.1	
2019/12/22 5:30	29.1	
2019/12/22 5:40	29.1	
2019/12/22 5:50	29.1	
2019/12/22 6:00	29.1	0
2019/12/22 6:10	29.1	
2019/12/22 6:20	29.1	
2019/12/22 6:30	29.1	
2019/12/22 6:40	29.1	
2019/12/22 6:50	29.1	
2019/12/22 7:00	29.1	0
2019/12/22 7:10	29.1	
2019/12/22 7:20	29.1	
2019/12/22 7:30	29.1	
2019/12/22 7:40	29.1	
2019/12/22 7:50	29.1	
2019/12/22 8:00	29.1	2
2019/12/22 8:10	29.1	
2019/12/22 8:20	29.1	
2019/12/22 8:30	29.1	
2019/12/22 8:40	29.1	
2019/12/22 8:50	29.1	
2019/12/22 9:00	29.1	閉局
2019/12/22 9:10	29.1	
2019/12/22 9:20	29.1	

観測地点 瀬戸石ダム下流 (水位)		
年/月/日 時:分	観測項目	
	水位(m)	雨量(mm/h)
2019/12/22 9:30	29.1	
2019/12/22 9:40	29.1	
2019/12/22 9:50	29.1	
2019/12/22 10:00	29.1	閉局
2019/12/22 10:10	29.1	
2019/12/22 10:20	29.1	
2019/12/22 10:30	29.1	
2019/12/22 10:40	29.1	
2019/12/22 10:50	29.1	
2019/12/22 11:00	29.1	閉局
2019/12/22 11:10	29.1	
2019/12/22 11:20	29.1	
2019/12/22 11:30	29.1	
2019/12/22 11:40	29.1	
2019/12/22 11:50	29.1	
2019/12/22 12:00	29.1	閉局
2019/12/22 12:10	29.1	
2019/12/22 12:20	29.1	
2019/12/22 12:30	29.1	
2019/12/22 12:40	29.1	
2019/12/22 12:50	29.1	
2019/12/22 13:00	29.1	-
2019/12/22 13:10	29.1	
2019/12/22 13:20	29.1	
2019/12/22 13:30	29.1	
2019/12/22 13:40	29.1	
2019/12/22 13:50	29.2	
2019/12/22 14:00	29.2	-
2019/12/22 14:10	29.2	
2019/12/22 14:20	29.2	
2019/12/22 14:30	29.2	
2019/12/22 14:40	29.2	
2019/12/22 14:50	29.2	
2019/12/22 15:00	29.2	-
2019/12/22 15:10	29.2	
2019/12/22 15:20	29.2	
2019/12/22 15:30	29.2	
2019/12/22 15:40	29.2	
2019/12/22 15:50	29.2	
2019/12/22 16:00	29.2	-
2019/12/22 16:10	29.2	
2019/12/22 16:20	29.2	
2019/12/22 16:30	29.2	
2019/12/22 16:40	29.3	
2019/12/22 16:50	29.3	
2019/12/22 17:00	29.3	-
2019/12/22 17:10	29.3	
2019/12/22 17:20	29.3	
2019/12/22 17:30	29.3	
2019/12/22 17:40	29.3	
2019/12/22 17:50	29.4	
2019/12/22 18:00	29.4	閉局
2019/12/22 18:10	29.4	
2019/12/22 18:20	29.4	
2019/12/22 18:30	29.4	
2019/12/22 18:40	29.4	
2019/12/22 18:50	29.4	
2019/12/22 19:00	29.5	欠測
2019/12/22 19:10	29.5	
2019/12/22 19:20	29.5	
2019/12/22 19:30	29.5	

観測地点 瀬戸石ダム下流 (水位)		
年/月/日 時:分	観測項目	
	水位(m)	雨量(mm/h)
2019/12/22 19:40	29.5	
2019/12/22 19:50	29.5	
2019/12/22 20:00	29.5	1
2019/12/22 20:10	29.5	
2019/12/22 20:20	29.5	
2019/12/22 20:30	29.5	
2019/12/22 20:40	29.5	
2019/12/22 20:50	29.5	
2019/12/22 21:00	29.5	0
2019/12/22 21:10	29.5	
2019/12/22 21:20	29.6	
2019/12/22 21:30	29.6	
2019/12/22 21:40	29.6	
2019/12/22 21:50	29.6	
2019/12/22 22:00	29.6	0
2019/12/22 22:10	29.6	
2019/12/22 22:20	29.6	
2019/12/22 22:30	29.6	
2019/12/22 22:40	29.6	
2019/12/22 22:50	29.6	
2019/12/22 23:00	29.6	0
2019/12/22 23:10	29.6	
2019/12/22 23:20	29.6	
2019/12/22 23:30	29.6	
2019/12/22 23:40	29.6	
2019/12/22 23:50	29.6	
2019/12/23 0:00	29.6	0
2019/12/23 0:10	29.6	
2019/12/23 0:20	29.6	
2019/12/23 0:30	29.7	
2019/12/23 0:40	29.6	
2019/12/23 0:50	29.6	
2019/12/23 1:00	29.7	0
2019/12/23 1:10	29.7	
2019/12/23 1:20	29.6	
2019/12/23 1:30	29.6	
2019/12/23 1:40	29.7	
2019/12/23 1:50	29.6	
2019/12/23 2:00	29.7	0
2019/12/23 2:10	29.7	
2019/12/23 2:20	29.6	
2019/12/23 2:30	29.6	
2019/12/23 2:40	29.6	
2019/12/23 2:50	29.6	
2019/12/23 3:00	29.6	0
2019/12/23 3:10	29.6	
2019/12/23 3:20	29.6	
2019/12/23 3:30	29.6	
2019/12/23 3:40	29.6	
2019/12/23 3:50	29.6	
2019/12/23 4:00	29.6	0
2019/12/23 4:10	29.6	
2019/12/23 4:20	29.6	
2019/12/23 4:30	29.6	
2019/12/23 4:40	29.6	
2019/12/23 4:50	29.6	
2019/12/23 5:00	29.6	0
2019/12/23 5:10	29.6	
2019/12/23 5:20	29.6	
2019/12/23 5:30	29.6	
2019/12/23 5:40	29.6	

観測地点 瀬戸石ダム下流 (水位)		
年/月/日 時:分	観測項目	
	水位(m)	雨量(mm/h)
2019/12/23 5:50	29.6	
2019/12/23 6:00	29.6	0
2019/12/23 6:10	29.6	
2019/12/23 6:20	29.6	
2019/12/23 6:30	29.6	
2019/12/23 6:40	29.6	
2019/12/23 6:50	29.6	
2019/12/23 7:00	29.6	0
2019/12/23 7:10	29.6	
2019/12/23 7:20	29.6	
2019/12/23 7:30	29.6	
2019/12/23 7:40	29.6	
2019/12/23 7:50	29.6	
2019/12/23 8:00	29.6	0
2019/12/23 8:10	29.6	
2019/12/23 8:20	29.5	
2019/12/23 8:30	29.5	
2019/12/23 8:40	29.6	
2019/12/23 8:50	29.6	
2019/12/23 9:00	29.6	0
2019/12/23 9:10	29.5	
2019/12/23 9:20	29.5	
2019/12/23 9:30	29.5	
2019/12/23 9:40	29.5	
2019/12/23 9:50	29.5	
2019/12/23 10:00	29.5	0
2019/12/23 10:10	29.5	
2019/12/23 10:20	29.5	
2019/12/23 10:30	29.5	
2019/12/23 10:40	29.5	
2019/12/23 10:50	29.5	
2019/12/23 11:00	29.5	0
2019/12/23 11:10	29.5	
2019/12/23 11:20	29.5	
2019/12/23 11:30	29.5	
2019/12/23 11:40	29.5	
2019/12/23 11:50	29.5	
2019/12/23 12:00	29.5	0
2019/12/23 12:10	29.5	
2019/12/23 12:20	29.5	
2019/12/23 12:30	29.5	
2019/12/23 12:40	29.5	
2019/12/23 12:50	29.5	
2019/12/23 13:00	29.5	0
2019/12/23 13:10	29.5	
2019/12/23 13:20	29.5	
2019/12/23 13:30	29.5	
2019/12/23 13:40	29.5	
2019/12/23 13:50	29.5	
2019/12/23 14:00	29.5	0
2019/12/23 14:10	29.5	
2019/12/23 14:20	29.5	
2019/12/23 14:30	29.4	
2019/12/23 14:40	29.4	
2019/12/23 14:50	29.4	
2019/12/23 15:00	29.4	0
2019/12/23 15:10	29.4	
2019/12/23 15:20	29.4	
2019/12/23 15:30	29.4	
2019/12/23 15:40	29.4	
2019/12/23 15:50	29.4	

観測地点 瀬戸石ダム下流 (水位)		
年/月/日 時:分	観測項目	
	水位(m)	雨量(mm/h)
2019/12/23 16:00	29.4	0
2019/12/23 16:10	29.4	
2019/12/23 16:20	29.4	
2019/12/23 16:30	29.4	
2019/12/23 16:40	29.4	
2019/12/23 16:50	29.4	
2019/12/23 17:00	29.4	0
2019/12/23 17:10	29.4	
2019/12/23 17:20	29.4	
2019/12/23 17:30	29.4	
2019/12/23 17:40	29.4	
2019/12/23 17:50	29.4	
2019/12/23 18:00	29.4	0
2019/12/23 18:10	29.4	
2019/12/23 18:20	29.4	
2019/12/23 18:30	29.4	
2019/12/23 18:40	29.4	
2019/12/23 18:50	29.4	
2019/12/23 19:00	29.4	0
2019/12/23 19:10	29.4	
2019/12/23 19:20	29.4	
2019/12/23 19:30	29.4	
2019/12/23 19:40	29.4	
2019/12/23 19:50	29.4	
2019/12/23 20:00	29.4	0
2019/12/23 20:10	29.4	
2019/12/23 20:20	29.4	
2019/12/23 20:30	29.4	
2019/12/23 20:40	29.4	
2019/12/23 20:50	29.4	
2019/12/23 21:00	29.3	0
2019/12/23 21:10	29.4	
2019/12/23 21:20	29.4	
2019/12/23 21:30	29.3	
2019/12/23 21:40	29.3	
2019/12/23 21:50	29.3	
2019/12/23 22:00	29.3	0
2019/12/23 22:10	29.3	
2019/12/23 22:20	29.3	
2019/12/23 22:30	29.3	
2019/12/23 22:40	29.3	
2019/12/23 22:50	29.3	
2019/12/23 23:00	29.3	0
2019/12/23 23:10	29.3	
2019/12/23 23:20	29.3	
2019/12/23 23:30	29.3	
2019/12/23 23:40	29.3	
2019/12/23 23:50	29.3	
2019/12/24 0:00	29.3	0
2019/12/24 0:10	29.3	
2019/12/24 0:20	29.3	
2019/12/24 0:30	29.3	
2019/12/24 0:40	29.3	
2019/12/24 0:50	29.3	
2019/12/24 1:00	29.3	0
2019/12/24 1:10	29.3	
2019/12/24 1:20	29.3	
2019/12/24 1:30	29.3	
2019/12/24 1:40	29.3	
2019/12/24 1:50	29.3	
2019/12/24 2:00	29.3	0

観測地点 瀬戸石ダム下流 (水位)		
年/月/日 時:分	観測項目	
	水位(m)	雨量(mm/h)
2019/12/24 2:10	29.3	
2019/12/24 2:20	29.3	
2019/12/24 2:30	29.3	
2019/12/24 2:40	29.3	
2019/12/24 2:50	29.3	
2019/12/24 3:00	29.3	0
2019/12/24 3:10	29.3	
2019/12/24 3:20	29.3	
2019/12/24 3:30	29.3	
2019/12/24 3:40	29.3	
2019/12/24 3:50	29.3	
2019/12/24 4:00	29.3	0
2019/12/24 4:10	29.3	
2019/12/24 4:20	29.3	
2019/12/24 4:30	29.3	
2019/12/24 4:40	29.3	
2019/12/24 4:50	29.3	
2019/12/24 5:00	29.3	0
2019/12/24 5:10	29.3	
2019/12/24 5:20	29.3	
2019/12/24 5:30	29.3	
2019/12/24 5:40	29.3	
2019/12/24 5:50	29.3	
2019/12/24 6:00	29.3	0
2019/12/24 6:10	29.3	
2019/12/24 6:20	29.3	
2019/12/24 6:30	29.3	
2019/12/24 6:40	29.3	
2019/12/24 6:50	29.3	
2019/12/24 7:00	29.3	0
2019/12/24 7:10	29.3	
2019/12/24 7:20	29.3	
2019/12/24 7:30	29.3	
2019/12/24 7:40	29.3	
2019/12/24 7:50	29.3	
2019/12/24 8:00	29.3	0
2019/12/24 8:10	29.3	
2019/12/24 8:20	29.3	
2019/12/24 8:30	29.3	
2019/12/24 8:40	29.3	
2019/12/24 8:50	29.3	
2019/12/24 9:00	29.3	0
2019/12/24 9:10	29.3	
2019/12/24 9:20	29.3	
2019/12/24 9:30	29.3	
2019/12/24 9:40	29.3	
2019/12/24 9:50	29.3	
2019/12/24 10:00	29.3	0
2019/12/24 10:10	29.3	
2019/12/24 10:20	29.3	
2019/12/24 10:30	29.3	
2019/12/24 10:40	29.3	
2019/12/24 10:50	29.3	
2019/12/24 11:00	29.2	0
2019/12/24 11:10	29.3	
2019/12/24 11:20	29.2	
2019/12/24 11:30	29.2	
2019/12/24 11:40	29.2	
2019/12/24 11:50	29.2	
2019/12/24 12:00	29.2	0
2019/12/24 12:10	29.2	



観測地点 瀬戸石ダム下流 (水位)		
年/月/日 時:分	観測項目	
	水位(m)	雨量(mm/h)
2019/12/24 12:20	29.2	
2019/12/24 12:30	29.2	
2019/12/24 12:40	29.2	
2019/12/24 12:50	29.2	
2019/12/24 13:00	29.2	0
2019/12/24 13:10	29.2	
2019/12/24 13:20	29.2	
2019/12/24 13:30	29.2	
2019/12/24 13:40	29.2	
2019/12/24 13:50	29.2	
2019/12/24 14:00	29.2	0
2019/12/24 14:10	29.2	
2019/12/24 14:20	29.2	
2019/12/24 14:30	29.2	
2019/12/24 14:40	29.2	
2019/12/24 14:50	29.2	
2019/12/24 15:00	29.2	0
2019/12/24 15:10	29.2	
2019/12/24 15:20	29.2	
2019/12/24 15:30	29.2	
2019/12/24 15:40	29.2	
2019/12/24 15:50	29.2	
2019/12/24 16:00	29.2	0
2019/12/24 16:10	29.2	
2019/12/24 16:20	29.2	
2019/12/24 16:30	29.2	
2019/12/24 16:40	29.2	
2019/12/24 16:50	29.2	
2019/12/24 17:00	29.2	0
2019/12/24 17:10	29.2	
2019/12/24 17:20	29.2	
2019/12/24 17:30	29.2	
2019/12/24 17:40	29.2	
2019/12/24 17:50	29.2	
2019/12/24 18:00	29.2	0
2019/12/24 18:10	29.2	
2019/12/24 18:20	29.2	
2019/12/24 18:30	29.2	
2019/12/24 18:40	29.2	
2019/12/24 18:50	29.2	
2019/12/24 19:00	29.2	0
2019/12/24 19:10	29.2	
2019/12/24 19:20	29.2	
2019/12/24 19:30	29.2	
2019/12/24 19:40	29.2	
2019/12/24 19:50	29.2	
2019/12/24 20:00	29.2	0
2019/12/24 20:10	29.2	
2019/12/24 20:20	29.2	
2019/12/24 20:30	29.2	
2019/12/24 20:40	29.2	
2019/12/24 20:50	29.2	
2019/12/24 21:00	29.2	0
2019/12/24 21:10	29.2	
2019/12/24 21:20	29.2	
2019/12/24 21:30	29.2	
2019/12/24 21:40	29.2	
2019/12/24 21:50	29.2	
2019/12/24 22:00	29.2	0
2019/12/24 22:10	29.2	
2019/12/24 22:20	29.2	

観測地点 瀬戸石ダム下流 (水位)		
年/月/日 時:分	観測項目	
	水位(m)	雨量(mm/h)
2019/12/24 22:30	29.2	
2019/12/24 22:40	29.2	
2019/12/24 22:50	29.2	
2019/12/24 23:00	29.2	0
2019/12/24 23:10	29.2	
2019/12/24 23:20	29.2	
2019/12/24 23:30	29.2	
2019/12/24 23:40	29.2	
2019/12/24 23:50	29.2	
2019/12/25 0:00	29.2	0
2019/12/25 0:10	29.2	
2019/12/25 0:20	29.2	
2019/12/25 0:30	29.2	
2019/12/25 0:40	29.2	
2019/12/25 0:50	29.2	
2019/12/25 1:00	29.2	0
2019/12/25 1:10	29.2	
2019/12/25 1:20	29.2	
2019/12/25 1:30	29.2	
2019/12/25 1:40	29.2	
2019/12/25 1:50	29.2	
2019/12/25 2:00	29.2	0
2019/12/25 2:10	29.2	
2019/12/25 2:20	29.2	
2019/12/25 2:30	29.2	
2019/12/25 2:40	29.2	
2019/12/25 2:50	29.2	
2019/12/25 3:00	29.2	0
2019/12/25 3:10	29.2	
2019/12/25 3:20	29.2	
2019/12/25 3:30	29.2	
2019/12/25 3:40	29.2	
2019/12/25 3:50	29.2	
2019/12/25 4:00	29.2	0
2019/12/25 4:10	29.2	
2019/12/25 4:20	29.2	
2019/12/25 4:30	29.2	
2019/12/25 4:40	29.2	
2019/12/25 4:50	29.2	
2019/12/25 5:00	29.2	0
2019/12/25 5:10	29.2	
2019/12/25 5:20	29.2	
2019/12/25 5:30	29.2	
2019/12/25 5:40	29.2	
2019/12/25 5:50	29.2	
2019/12/25 6:00	29.2	0
2019/12/25 6:10	29.2	
2019/12/25 6:20	29.2	
2019/12/25 6:30	29.2	
2019/12/25 6:40	29.2	
2019/12/25 6:50	29.2	
2019/12/25 7:00	29.2	0
2019/12/25 7:10	29.2	
2019/12/25 7:20	29.2	
2019/12/25 7:30	29.2	
2019/12/25 7:40	29.2	
2019/12/25 7:50	29.2	
2019/12/25 8:00	29.2	0
2019/12/25 8:10	29.2	
2019/12/25 8:20	29.2	
2019/12/25 8:30	29.2	

観測地点 瀬戸石ダム下流 (水位)		
年/月/日 時:分	観測項目	
	水位(m)	雨量(mm/h)
2019/12/25 8:40	29.2	
2019/12/25 8:50	29.2	
2019/12/25 9:00	29.2	0
2019/12/25 9:10	29.2	
2019/12/25 9:20	29.2	
2019/12/25 9:30	29.2	
2019/12/25 9:40	29.2	
2019/12/25 9:50	29.2	
2019/12/25 10:00	29.2	0
2019/12/25 10:10	29.2	
2019/12/25 10:20	29.2	
2019/12/25 10:30	29.2	
2019/12/25 10:40	29.2	
2019/12/25 10:50	29.2	
2019/12/25 11:00	29.2	0
2019/12/25 11:10	29.2	
2019/12/25 11:20	29.2	
2019/12/25 11:30	29.2	
2019/12/25 11:40	29.2	
2019/12/25 11:50	29.2	
2019/12/25 12:00	29.2	0
2019/12/25 12:10	29.2	
2019/12/25 12:20	29.2	
2019/12/25 12:30	29.2	
2019/12/25 12:40	29.2	
2019/12/25 12:50	29.2	
2019/12/25 13:00	29.2	0
2019/12/25 13:10	29.2	
2019/12/25 13:20	29.2	
2019/12/25 13:30	29.2	
2019/12/25 13:40	29.2	
2019/12/25 13:50	29.2	
2019/12/25 14:00	29.2	0
2019/12/25 14:10	29.2	
2019/12/25 14:20	29.2	
2019/12/25 14:30	29.2	
2019/12/25 14:40	29.2	
2019/12/25 14:50	29.2	
2019/12/25 15:00	29.2	0
2019/12/25 15:10	29.2	
2019/12/25 15:20	29.2	
2019/12/25 15:30	29.2	
2019/12/25 15:40	29.2	
2019/12/25 15:50	29.2	
2019/12/25 16:00	29.2	0
2019/12/25 16:10	29.2	
2019/12/25 16:20	29.2	
2019/12/25 16:30	29.2	
2019/12/25 16:40	29.2	
2019/12/25 16:50	29.2	
2019/12/25 17:00	29.2	0
2019/12/25 17:10	29.2	
2019/12/25 17:20	29.2	
2019/12/25 17:30	29.2	
2019/12/25 17:40	29.2	
2019/12/25 17:50	29.2	
2019/12/25 18:00	29.2	2
2019/12/25 18:10	29.2	
2019/12/25 18:20	29.2	
2019/12/25 18:30	29.2	
2019/12/25 18:40	29.2	

観測地点 瀬戸石ダム下流 (水位)		
年/月/日 時:分	観測項目	
	水位(m)	雨量(mm/h)
2019/12/25 18:50	29.2	
2019/12/25 19:00	29.2	0
2019/12/25 19:10	29.2	
2019/12/25 19:20	29.2	
2019/12/25 19:30	29.2	
2019/12/25 19:40	29.2	
2019/12/25 19:50	29.2	
2019/12/25 20:00	29.2	1
2019/12/25 20:10	29.2	
2019/12/25 20:20	29.2	
2019/12/25 20:30	29.2	
2019/12/25 20:40	29.2	
2019/12/25 20:50	29.2	
2019/12/25 21:00	29.2	1
2019/12/25 21:10	29.2	
2019/12/25 21:20	29.2	
2019/12/25 21:30	29.2	
2019/12/25 21:40	29.2	
2019/12/25 21:50	29.2	
2019/12/25 22:00	29.2	0
2019/12/25 22:10	29.2	
2019/12/25 22:20	29.2	
2019/12/25 22:30	29.2	
2019/12/25 22:40	29.2	
2019/12/25 22:50	29.2	
2019/12/25 23:00	29.2	0
2019/12/25 23:10	29.2	
2019/12/25 23:20	29.2	
2019/12/25 23:30	29.2	
2019/12/25 23:40	29.2	
2019/12/25 23:50	29.2	
2019/12/26 0:00	29.2	0
2019/12/26 0:10	29.2	
2019/12/26 0:20	29.2	
2019/12/26 0:30	29.2	
2019/12/26 0:40	29.2	
2019/12/26 0:50	29.2	
2019/12/26 1:00	29.2	0
2019/12/26 1:10	29.2	
2019/12/26 1:20	29.2	
2019/12/26 1:30	29.2	
2019/12/26 1:40	29.2	
2019/12/26 1:50	29.2	
2019/12/26 2:00	29.2	0
2019/12/26 2:10	29.2	
2019/12/26 2:20	29.2	
2019/12/26 2:30	29.2	
2019/12/26 2:40	29.2	
2019/12/26 2:50	29.2	
2019/12/26 3:00	29.2	0
2019/12/26 3:10	29.2	
2019/12/26 3:20	29.2	
2019/12/26 3:30	29.2	
2019/12/26 3:40	29.2	
2019/12/26 3:50	29.2	
2019/12/26 4:00	29.2	0
2019/12/26 4:10	29.2	
2019/12/26 4:20	29.2	
2019/12/26 4:30	29.2	
2019/12/26 4:40	29.2	
2019/12/26 4:50	29.2	

観測地点 瀬戸石ダム下流 (水位)		
年/月/日 時:分	観測項目	
	水位(m)	雨量(mm/h)
2019/12/26 5:00	29.2	0
2019/12/26 5:10	29.2	
2019/12/26 5:20	29.2	
2019/12/26 5:30	29.2	
2019/12/26 5:40	29.2	
2019/12/26 5:50	29.2	
2019/12/26 6:00	29.2	0
2019/12/26 6:10	29.2	
2019/12/26 6:20	29.2	
2019/12/26 6:30	29.2	
2019/12/26 6:40	29.2	
2019/12/26 6:50	29.2	
2019/12/26 7:00	29.2	2
2019/12/26 7:10	29.2	
2019/12/26 7:20	29.2	
2019/12/26 7:30	29.2	
2019/12/26 7:40	29.2	
2019/12/26 7:50	29.2	
2019/12/26 8:00	29.2	4
2019/12/26 8:10	29.2	
2019/12/26 8:20	29.2	
2019/12/26 8:30	29.2	
2019/12/26 8:40	29.2	
2019/12/26 8:50	29.2	
2019/12/26 9:00	29.2	1
2019/12/26 9:10	29.2	
2019/12/26 9:20	29.2	
2019/12/26 9:30	29.2	
2019/12/26 9:40	29.2	
2019/12/26 9:50	29.2	
2019/12/26 10:00	29.2	2
2019/12/26 10:10	29.2	
2019/12/26 10:20	29.2	
2019/12/26 10:30	29.2	
2019/12/26 10:40	29.2	
2019/12/26 10:50	29.2	
2019/12/26 11:00	29.2	0
2019/12/26 11:10	29.2	
2019/12/26 11:20	29.2	
2019/12/26 11:30	29.2	
2019/12/26 11:40	29.2	
2019/12/26 11:50	29.2	
2019/12/26 12:00	29.2	0
2019/12/26 12:10	29.2	
2019/12/26 12:20	29.2	
2019/12/26 12:30	29.2	
2019/12/26 12:40	29.2	
2019/12/26 12:50	29.2	
2019/12/26 13:00	29.2	0
2019/12/26 13:10	29.2	
2019/12/26 13:20	29.2	
2019/12/26 13:30	29.2	
2019/12/26 13:40	29.2	
2019/12/26 13:50	29.2	
2019/12/26 14:00	29.2	0
2019/12/26 14:10	29.2	
2019/12/26 14:20	29.2	
2019/12/26 14:30	29.2	
2019/12/26 14:40	29.2	
2019/12/26 14:50	29.2	
2019/12/26 15:00	29.2	0

観測地点 瀬戸石ダム下流 (水位)		
年/月/日 時:分	観測項目	
	水位(m)	雨量(mm/h)
2019/12/26 15:10	29.2	
2019/12/26 15:20	29.2	
2019/12/26 15:30	29.2	
2019/12/26 15:40	29.3	
2019/12/26 15:50	29.3	
2019/12/26 16:00	29.3	0
2019/12/26 16:10	29.3	
2019/12/26 16:20	29.3	
2019/12/26 16:30	29.3	
2019/12/26 16:40	29.2	
2019/12/26 16:50	29.2	
2019/12/26 17:00	29.3	0
2019/12/26 17:10	29.3	
2019/12/26 17:20	29.3	
2019/12/26 17:30	29.3	
2019/12/26 17:40	29.3	
2019/12/26 17:50	29.3	
2019/12/26 18:00	29.3	1
2019/12/26 18:10	29.3	
2019/12/26 18:20	29.3	
2019/12/26 18:30	29.3	
2019/12/26 18:40	29.3	
2019/12/26 18:50	29.3	
2019/12/26 19:00	29.3	0
2019/12/26 19:10	29.3	
2019/12/26 19:20	29.3	
2019/12/26 19:30	29.3	
2019/12/26 19:40	29.3	
2019/12/26 19:50	29.3	
2019/12/26 20:00	29.3	0
2019/12/26 20:10	29.3	
2019/12/26 20:20	29.3	
2019/12/26 20:30	29.3	
2019/12/26 20:40	29.3	
2019/12/26 20:50	29.3	
2019/12/26 21:00	29.3	0
2019/12/26 21:10	29.3	
2019/12/26 21:20	29.3	
2019/12/26 21:30	29.3	
2019/12/26 21:40	29.3	
2019/12/26 21:50	29.3	
2019/12/26 22:00	29.3	2
2019/12/26 22:10	29.3	
2019/12/26 22:20	29.3	
2019/12/26 22:30	29.3	
2019/12/26 22:40	29.3	
2019/12/26 22:50	29.3	
2019/12/26 23:00	29.3	1
2019/12/26 23:10	29.3	
2019/12/26 23:20	29.3	
2019/12/26 23:30	29.3	
2019/12/26 23:40	29.3	
2019/12/26 23:50	29.3	
2019/12/27 0:00	29.3	0
2019/12/27 0:10	29.3	
2019/12/27 0:20	29.3	
2019/12/27 0:30	29.3	
2019/12/27 0:40	29.3	
2019/12/27 0:50	29.3	
2019/12/27 1:00	29.3	0
2019/12/27 1:10	29.3	

観測地点 瀬戸石ダム下流 (水位)		
年/月/日 時:分	観測項目	
	水位(m)	雨量(mm/h)
2019/12/27 1:20	29.3	
2019/12/27 1:30	29.3	
2019/12/27 1:40	29.3	
2019/12/27 1:50	29.3	
2019/12/27 2:00	29.3	0
2019/12/27 2:10	29.3	
2019/12/27 2:20	29.3	
2019/12/27 2:30	29.3	
2019/12/27 2:40	29.3	
2019/12/27 2:50	29.3	
2019/12/27 3:00	29.3	0
2019/12/27 3:10	29.3	
2019/12/27 3:20	29.3	
2019/12/27 3:30	29.3	
2019/12/27 3:40	29.3	
2019/12/27 3:50	29.3	
2019/12/27 4:00	29.3	0
2019/12/27 4:10	29.3	
2019/12/27 4:20	29.3	
2019/12/27 4:30	29.3	
2019/12/27 4:40	29.3	
2019/12/27 4:50	29.3	
2019/12/27 5:00	29.3	0
2019/12/27 5:10	29.3	
2019/12/27 5:20	29.3	
2019/12/27 5:30	29.3	
2019/12/27 5:40	29.3	
2019/12/27 5:50	29.3	
2019/12/27 6:00	29.3	0
2019/12/27 6:10	29.3	
2019/12/27 6:20	29.3	
2019/12/27 6:30	29.3	
2019/12/27 6:40	29.3	
2019/12/27 6:50	29.3	
2019/12/27 7:00	29.3	0
2019/12/27 7:10	29.3	
2019/12/27 7:20	29.3	
2019/12/27 7:30	29.3	
2019/12/27 7:40	29.3	
2019/12/27 7:50	29.3	
2019/12/27 8:00	29.3	0
2019/12/27 8:10	29.3	
2019/12/27 8:20	29.3	
2019/12/27 8:30	29.3	
2019/12/27 8:40	29.3	
2019/12/27 8:50	29.3	
2019/12/27 9:00	29.3	0
2019/12/27 9:10	29.3	
2019/12/27 9:20	29.3	
2019/12/27 9:30	29.3	
2019/12/27 9:40	29.3	
2019/12/27 9:50	29.3	
2019/12/27 10:00	29.3	0
2019/12/27 10:10	29.3	
2019/12/27 10:20	29.3	
2019/12/27 10:30	29.3	
2019/12/27 10:40	29.3	
2019/12/27 10:50	29.3	
2019/12/27 11:00	29.3	0
2019/12/27 11:10	29.3	
2019/12/27 11:20	29.3	

観測地点 瀬戸石ダム下流 (水位)		
年/月/日 時:分	観測項目	
	水位(m)	雨量(mm/h)
2019/12/27 11:30	29.3	
2019/12/27 11:40	29.3	
2019/12/27 11:50	29.3	
2019/12/27 12:00	29.3	0
2019/12/27 12:10	29.3	
2019/12/27 12:20	29.4	
2019/12/27 12:30	29.4	
2019/12/27 12:40	29.4	
2019/12/27 12:50	29.4	
2019/12/27 13:00	29.4	0
2019/12/27 13:10	29.4	
2019/12/27 13:20	29.3	
2019/12/27 13:30	29.4	
2019/12/27 13:40	29.4	
2019/12/27 13:50	29.4	
2019/12/27 14:00	29.4	0
2019/12/27 14:10	29.4	
2019/12/27 14:20	29.4	
2019/12/27 14:30	29.4	
2019/12/27 14:40	29.4	
2019/12/27 14:50	29.4	
2019/12/27 15:00	29.4	0
2019/12/27 15:10	29.4	
2019/12/27 15:20	29.4	
2019/12/27 15:30	29.4	
2019/12/27 15:40	29.4	
2019/12/27 15:50	29.4	
2019/12/27 16:00	29.4	0
2019/12/27 16:10	29.4	
2019/12/27 16:20	29.4	
2019/12/27 16:30	29.4	
2019/12/27 16:40	29.4	
2019/12/27 16:50	29.4	
2019/12/27 17:00	29.4	0
2019/12/27 17:10	29.4	
2019/12/27 17:20	29.4	
2019/12/27 17:30	29.4	
2019/12/27 17:40	29.4	
2019/12/27 17:50	29.4	
2019/12/27 18:00	29.4	0
2019/12/27 18:10	29.4	
2019/12/27 18:20	29.4	
2019/12/27 18:30	29.4	
2019/12/27 18:40	29.4	
2019/12/27 18:50	29.4	
2019/12/27 19:00	29.4	0
2019/12/27 19:10	29.4	
2019/12/27 19:20	29.4	
2019/12/27 19:30	29.4	
2019/12/27 19:40	29.5	
2019/12/27 19:50	29.5	
2019/12/27 20:00	29.5	0
2019/12/27 20:10	29.5	
2019/12/27 20:20	29.5	
2019/12/27 20:30	29.5	
2019/12/27 20:40	29.5	
2019/12/27 20:50	29.5	
2019/12/27 21:00	29.5	0
2019/12/27 21:10	29.5	
2019/12/27 21:20	29.5	
2019/12/27 21:30	29.5	



観測地点 瀬戸石ダム下流 (水位)		
年/月/日 時:分	観測項目	
	水位(m)	雨量(mm/h)
2019/12/27 21:40	29.5	
2019/12/27 21:50	29.5	
2019/12/27 22:00	29.5	0
2019/12/27 22:10	29.5	
2019/12/27 22:20	29.5	
2019/12/27 22:30	29.5	
2019/12/27 22:40	29.5	
2019/12/27 22:50	29.5	
2019/12/27 23:00	29.5	0
2019/12/27 23:10	29.5	
2019/12/27 23:20	29.5	
2019/12/27 23:30	29.5	
2019/12/27 23:40	29.5	
2019/12/27 23:50	29.5	
2019/12/28 0:00	29.5	0
2019/12/28 0:10	29.5	
2019/12/28 0:20	29.5	
2019/12/28 0:30	29.5	
2019/12/28 0:40	29.5	
2019/12/28 0:50	29.5	
2019/12/28 1:00	29.5	0
2019/12/28 1:10	29.5	
2019/12/28 1:20	29.5	
2019/12/28 1:30	29.5	
2019/12/28 1:40	29.5	
2019/12/28 1:50	29.5	
2019/12/28 2:00	29.5	0
2019/12/28 2:10	29.5	
2019/12/28 2:20	29.5	
2019/12/28 2:30	29.5	
2019/12/28 2:40	29.5	
2019/12/28 2:50	29.4	
2019/12/28 3:00	29.5	0
2019/12/28 3:10	29.5	
2019/12/28 3:20	29.4	
2019/12/28 3:30	29.4	
2019/12/28 3:40	29.4	
2019/12/28 3:50	29.4	
2019/12/28 4:00	29.4	0
2019/12/28 4:10	29.4	
2019/12/28 4:20	29.4	
2019/12/28 4:30	29.4	
2019/12/28 4:40	29.4	
2019/12/28 4:50	29.4	
2019/12/28 5:00	29.4	0
2019/12/28 5:10	29.4	
2019/12/28 5:20	29.4	
2019/12/28 5:30	29.4	
2019/12/28 5:40	29.4	
2019/12/28 5:50	29.4	
2019/12/28 6:00	29.4	0
2019/12/28 6:10	29.4	
2019/12/28 6:20	29.4	
2019/12/28 6:30	29.4	
2019/12/28 6:40	29.4	
2019/12/28 6:50	29.4	
2019/12/28 7:00	29.4	0
2019/12/28 7:10	29.4	
2019/12/28 7:20	29.4	
2019/12/28 7:30	29.4	
2019/12/28 7:40	29.4	

観測地点 瀬戸石ダム下流 (水位)		
年/月/日 時:分	観測項目	
	水位(m)	雨量(mm/h)
2019/12/28 7:50	29.4	
2019/12/28 8:00	29.4	0
2019/12/28 8:10	29.4	
2019/12/28 8:20	29.4	
2019/12/28 8:30	29.4	
2019/12/28 8:40	29.4	
2019/12/28 8:50	29.4	
2019/12/28 9:00	29.4	0
2019/12/28 9:10	29.4	
2019/12/28 9:20	29.4	
2019/12/28 9:30	29.4	
2019/12/28 9:40	29.4	
2019/12/28 9:50	29.4	
2019/12/28 10:00	29.4	0
2019/12/28 10:10	29.4	
2019/12/28 10:20	29.4	
2019/12/28 10:30	29.4	
2019/12/28 10:40	29.4	
2019/12/28 10:50	29.4	
2019/12/28 11:00	29.4	0
2019/12/28 11:10	29.4	
2019/12/28 11:20	29.4	
2019/12/28 11:30	29.4	
2019/12/28 11:40	29.4	
2019/12/28 11:50	29.4	
2019/12/28 12:00	29.4	0
2019/12/28 12:10	29.4	
2019/12/28 12:20	29.4	
2019/12/28 12:30	29.4	
2019/12/28 12:40	29.4	
2019/12/28 12:50	29.4	
2019/12/28 13:00	29.4	0
2019/12/28 13:10	29.4	
2019/12/28 13:20	29.4	
2019/12/28 13:30	29.4	
2019/12/28 13:40	29.4	
2019/12/28 13:50	29.4	
2019/12/28 14:00	29.4	0
2019/12/28 14:10	29.4	
2019/12/28 14:20	29.4	
2019/12/28 14:30	29.4	
2019/12/28 14:40	29.4	
2019/12/28 14:50	29.4	
2019/12/28 15:00	29.4	0
2019/12/28 15:10	29.4	
2019/12/28 15:20	29.4	
2019/12/28 15:30	29.4	
2019/12/28 15:40	29.4	
2019/12/28 15:50	29.4	
2019/12/28 16:00	29.4	0
2019/12/28 16:10	29.3	
2019/12/28 16:20	29.4	
2019/12/28 16:30	29.3	
2019/12/28 16:40	29.4	
2019/12/28 16:50	29.3	
2019/12/28 17:00	29.4	0
2019/12/28 17:10	29.4	
2019/12/28 17:20	29.4	
2019/12/28 17:30	29.4	
2019/12/28 17:40	29.3	
2019/12/28 17:50	29.3	

観測地点 瀬戸石ダム下流 (水位)		
年/月/日 時:分	観測項目	
	水位(m)	雨量(mm/h)
2019/12/28 18:00	29.4	0
2019/12/28 18:10	29.3	
2019/12/28 18:20	29.3	
2019/12/28 18:30	29.3	
2019/12/28 18:40	29.3	
2019/12/28 18:50	29.3	
2019/12/28 19:00	29.3	0
2019/12/28 19:10	29.3	
2019/12/28 19:20	29.3	
2019/12/28 19:30	29.3	
2019/12/28 19:40	29.3	
2019/12/28 19:50	29.3	
2019/12/28 20:00	29.3	0
2019/12/28 20:10	29.3	
2019/12/28 20:20	29.3	
2019/12/28 20:30	29.3	
2019/12/28 20:40	29.3	
2019/12/28 20:50	29.3	
2019/12/28 21:00	29.3	0
2019/12/28 21:10	29.3	
2019/12/28 21:20	29.3	
2019/12/28 21:30	29.3	
2019/12/28 21:40	29.3	
2019/12/28 21:50	29.3	
2019/12/28 22:00	29.3	0
2019/12/28 22:10	29.3	
2019/12/28 22:20	29.3	
2019/12/28 22:30	29.3	
2019/12/28 22:40	29.3	
2019/12/28 22:50	29.3	
2019/12/28 23:00	29.3	0
2019/12/28 23:10	29.3	
2019/12/28 23:20	29.3	
2019/12/28 23:30	29.3	
2019/12/28 23:40	29.3	
2019/12/28 23:50	29.3	
2019/12/29 0:00	29.3	0
2019/12/29 0:10	29.3	
2019/12/29 0:20	29.3	
2019/12/29 0:30	29.3	
2019/12/29 0:40	29.3	
2019/12/29 0:50	29.3	
2019/12/29 1:00	29.3	0
2019/12/29 1:10	29.3	
2019/12/29 1:20	29.3	
2019/12/29 1:30	29.3	
2019/12/29 1:40	29.3	
2019/12/29 1:50	29.3	
2019/12/29 2:00	29.3	0
2019/12/29 2:10	29.3	
2019/12/29 2:20	29.3	
2019/12/29 2:30	29.3	
2019/12/29 2:40	29.3	
2019/12/29 2:50	29.3	
2019/12/29 3:00	29.3	0
2019/12/29 3:10	29.3	
2019/12/29 3:20	29.3	
2019/12/29 3:30	29.3	
2019/12/29 3:40	29.3	
2019/12/29 3:50	29.3	
2019/12/29 4:00	29.3	0

観測地点 瀬戸石ダム下流 (水位)		
年/月/日 時:分	観測項目	
	水位(m)	雨量(mm/h)
2019/12/29 4:10	29.3	
2019/12/29 4:20	29.3	
2019/12/29 4:30	29.3	
2019/12/29 4:40	29.3	
2019/12/29 4:50	29.3	
2019/12/29 5:00	29.3	0
2019/12/29 5:10	29.3	
2019/12/29 5:20	29.3	
2019/12/29 5:30	29.3	
2019/12/29 5:40	29.3	
2019/12/29 5:50	29.3	
2019/12/29 6:00	29.3	0
2019/12/29 6:10	29.3	
2019/12/29 6:20	29.3	
2019/12/29 6:30	29.3	
2019/12/29 6:40	29.3	
2019/12/29 6:50	29.3	
2019/12/29 7:00	29.3	0
2019/12/29 7:10	29.3	
2019/12/29 7:20	29.3	
2019/12/29 7:30	29.3	
2019/12/29 7:40	29.3	
2019/12/29 7:50	29.3	
2019/12/29 8:00	29.3	0
2019/12/29 8:10	29.3	
2019/12/29 8:20	29.3	
2019/12/29 8:30	29.3	
2019/12/29 8:40	29.3	
2019/12/29 8:50	29.3	
2019/12/29 9:00	29.3	0
2019/12/29 9:10	29.3	
2019/12/29 9:20	29.3	
2019/12/29 9:30	29.3	
2019/12/29 9:40	29.3	
2019/12/29 9:50	29.3	
2019/12/29 10:00	29.3	0
2019/12/29 10:10	29.3	
2019/12/29 10:20	29.3	
2019/12/29 10:30	29.3	
2019/12/29 10:40	29.3	
2019/12/29 10:50	29.3	
2019/12/29 11:00	29.3	0
2019/12/29 11:10	29.3	
2019/12/29 11:20	29.3	
2019/12/29 11:30	29.3	
2019/12/29 11:40	29.3	
2019/12/29 11:50	29.3	
2019/12/29 12:00	29.3	0
2019/12/29 12:10	29.3	
2019/12/29 12:20	29.3	
2019/12/29 12:30	29.3	
2019/12/29 12:40	29.3	
2019/12/29 12:50	29.3	
2019/12/29 13:00	29.3	0
2019/12/29 13:10	29.3	
2019/12/29 13:20	29.3	
2019/12/29 13:30	29.3	
2019/12/29 13:40	29.3	
2019/12/29 13:50	29.3	
2019/12/29 14:00	29.3	0
2019/12/29 14:10	29.3	

観測地点 瀬戸石ダム下流 (水位)		
年/月/日 時:分	観測項目	
	水位(m)	雨量(mm/h)
2019/12/29 14:20	29.3	
2019/12/29 14:30	29.3	
2019/12/29 14:40	29.2	
2019/12/29 14:50	29.3	
2019/12/29 15:00	29.3	0
2019/12/29 15:10	29.3	
2019/12/29 15:20	29.3	
2019/12/29 15:30	29.3	
2019/12/29 15:40	29.3	
2019/12/29 15:50	29.3	
2019/12/29 16:00	29.3	0
2019/12/29 16:10	29.2	
2019/12/29 16:20	29.3	
2019/12/29 16:30	29.3	
2019/12/29 16:40	29.2	
2019/12/29 16:50	29.3	
2019/12/29 17:00	29.3	0
2019/12/29 17:10	29.3	
2019/12/29 17:20	29.2	
2019/12/29 17:30	29.2	
2019/12/29 17:40	29.3	
2019/12/29 17:50	29.2	
2019/12/29 18:00	29.3	0
2019/12/29 18:10	29.3	
2019/12/29 18:20	29.3	
2019/12/29 18:30	29.2	
2019/12/29 18:40	29.2	
2019/12/29 18:50	29.2	
2019/12/29 19:00	29.3	0
2019/12/29 19:10	29.2	
2019/12/29 19:20	29.3	
2019/12/29 19:30	29.3	
2019/12/29 19:40	29.3	
2019/12/29 19:50	29.2	
2019/12/29 20:00	29.2	0
2019/12/29 20:10	29.2	
2019/12/29 20:20	29.2	
2019/12/29 20:30	29.2	
2019/12/29 20:40	29.2	
2019/12/29 20:50	29.2	
2019/12/29 21:00	29.2	0
2019/12/29 21:10	29.2	
2019/12/29 21:20	29.2	
2019/12/29 21:30	29.2	
2019/12/29 21:40	29.2	
2019/12/29 21:50	29.2	
2019/12/29 22:00	29.2	0
2019/12/29 22:10	29.2	
2019/12/29 22:20	29.2	
2019/12/29 22:30	29.2	
2019/12/29 22:40	29.2	
2019/12/29 22:50	29.2	
2019/12/29 23:00	29.2	1
2019/12/29 23:10	29.2	
2019/12/29 23:20	29.2	
2019/12/29 23:30	29.2	
2019/12/29 23:40	29.2	
2019/12/29 23:50	29.3	
2019/12/30 0:00	29.2	0
2019/12/30 0:10	29.2	
2019/12/30 0:20	29.2	

観測地点 瀬戸石ダム下流 (水位)		
年/月/日 時:分	観測項目	
	水位(m)	雨量(mm/h)
2019/12/30 0:30	29.2	
2019/12/30 0:40	29.2	
2019/12/30 0:50	29.2	
2019/12/30 1:00	29.2	0
2019/12/30 1:10	29.2	
2019/12/30 1:20	29.2	
2019/12/30 1:30	29.2	
2019/12/30 1:40	29.2	
2019/12/30 1:50	29.2	
2019/12/30 2:00	29.2	0
2019/12/30 2:10	29.2	
2019/12/30 2:20	29.2	
2019/12/30 2:30	29.2	
2019/12/30 2:40	29.2	
2019/12/30 2:50	29.2	
2019/12/30 3:00	29.2	0
2019/12/30 3:10	29.2	
2019/12/30 3:20	29.2	
2019/12/30 3:30	29.2	
2019/12/30 3:40	29.2	
2019/12/30 3:50	29.2	
2019/12/30 4:00	29.2	0
2019/12/30 4:10	29.2	
2019/12/30 4:20	29.2	
2019/12/30 4:30	29.2	
2019/12/30 4:40	29.2	
2019/12/30 4:50	29.2	
2019/12/30 5:00	29.2	0
2019/12/30 5:10	29.2	
2019/12/30 5:20	29.2	
2019/12/30 5:30	29.2	
2019/12/30 5:40	29.2	
2019/12/30 5:50	29.2	
2019/12/30 6:00	29.2	0
2019/12/30 6:10	29.2	
2019/12/30 6:20	29.2	
2019/12/30 6:30	29.2	
2019/12/30 6:40	29.2	
2019/12/30 6:50	29.2	
2019/12/30 7:00	29.2	0
2019/12/30 7:10	29.2	
2019/12/30 7:20	29.2	
2019/12/30 7:30	29.2	
2019/12/30 7:40	29.2	
2019/12/30 7:50	29.2	
2019/12/30 8:00	29.2	1
2019/12/30 8:10	29.2	
2019/12/30 8:20	29.2	
2019/12/30 8:30	29.2	
2019/12/30 8:40	29.2	
2019/12/30 8:50	29.2	
2019/12/30 9:00	29.2	0
2019/12/30 9:10	29.2	
2019/12/30 9:20	29.2	
2019/12/30 9:30	29.2	
2019/12/30 9:40	29.2	
2019/12/30 9:50	29.2	
2019/12/30 10:00	29.2	4
2019/12/30 10:10	29.2	
2019/12/30 10:20	29.2	
2019/12/30 10:30	29.2	

観測地点 瀬戸石ダム下流 (水位)		
年/月/日 時:分	観測項目	
	水位(m)	雨量(mm/h)
2019/12/30 10:40	29.2	
2019/12/30 10:50	29.2	
2019/12/30 11:00	29.2	2
2019/12/30 11:10	29.2	
2019/12/30 11:20	29.2	
2019/12/30 11:30	29.2	
2019/12/30 11:40	29.2	
2019/12/30 11:50	29.2	
2019/12/30 12:00	29.2	1
2019/12/30 12:10	29.2	
2019/12/30 12:20	29.2	
2019/12/30 12:30	29.2	
2019/12/30 12:40	29.3	
2019/12/30 12:50	29.3	
2019/12/30 13:00	29.3	0
2019/12/30 13:10	29.2	
2019/12/30 13:20	29.2	
2019/12/30 13:30	29.2	
2019/12/30 13:40	29.3	
2019/12/30 13:50	29.3	
2019/12/30 14:00	29.2	0
2019/12/30 14:10	29.3	
2019/12/30 14:20	29.3	
2019/12/30 14:30	29.3	
2019/12/30 14:40	29.2	
2019/12/30 14:50	29.2	
2019/12/30 15:00	29.3	0
2019/12/30 15:10	29.3	
2019/12/30 15:20	29.3	
2019/12/30 15:30	29.3	
2019/12/30 15:40	29.3	
2019/12/30 15:50	29.3	
2019/12/30 16:00	29.3	1
2019/12/30 16:10	29.3	
2019/12/30 16:20	29.3	
2019/12/30 16:30	29.3	
2019/12/30 16:40	29.3	
2019/12/30 16:50	29.3	
2019/12/30 17:00	29.3	0
2019/12/30 17:10	29.3	
2019/12/30 17:20	29.3	
2019/12/30 17:30	29.3	
2019/12/30 17:40	29.3	
2019/12/30 17:50	29.3	
2019/12/30 18:00	29.3	0
2019/12/30 18:10	29.3	
2019/12/30 18:20	29.3	
2019/12/30 18:30	29.3	
2019/12/30 18:40	29.3	
2019/12/30 18:50	29.3	
2019/12/30 19:00	29.3	0
2019/12/30 19:10	29.3	
2019/12/30 19:20	29.3	
2019/12/30 19:30	29.3	
2019/12/30 19:40	29.3	
2019/12/30 19:50	29.3	
2019/12/30 20:00	29.3	0
2019/12/30 20:10	29.3	
2019/12/30 20:20	29.3	
2019/12/30 20:30	29.3	
2019/12/30 20:40	29.3	

観測地点 瀬戸石ダム下流 (水位)		
年/月/日 時:分	観測項目	
	水位(m)	雨量(mm/h)
2019/12/30 20:50	29.3	
2019/12/30 21:00	29.3	0
2019/12/30 21:10	29.3	
2019/12/30 21:20	29.3	
2019/12/30 21:30	29.3	
2019/12/30 21:40	29.3	
2019/12/30 21:50	29.3	
2019/12/30 22:00	29.3	0
2019/12/30 22:10	29.3	
2019/12/30 22:20	29.3	
2019/12/30 22:30	29.3	
2019/12/30 22:40	29.3	
2019/12/30 22:50	29.3	
2019/12/30 23:00	29.3	0
2019/12/30 23:10	29.3	
2019/12/30 23:20	29.3	
2019/12/30 23:30	29.3	
2019/12/30 23:40	29.3	
2019/12/30 23:50	29.3	
2019/12/31 0:00	29.3	0
2019/12/31 0:10	29.3	
2019/12/31 0:20	29.3	
2019/12/31 0:30	29.3	
2019/12/31 0:40	29.3	
2019/12/31 0:50	29.3	
2019/12/31 1:00	29.3	0
2019/12/31 1:10	29.3	
2019/12/31 1:20	29.3	
2019/12/31 1:30	29.3	
2019/12/31 1:40	29.3	
2019/12/31 1:50	29.3	
2019/12/31 2:00	29.3	0
2019/12/31 2:10	29.3	
2019/12/31 2:20	29.3	
2019/12/31 2:30	29.3	
2019/12/31 2:40	29.3	
2019/12/31 2:50	29.3	
2019/12/31 3:00	29.3	0
2019/12/31 3:10	29.3	
2019/12/31 3:20	29.3	
2019/12/31 3:30	29.3	
2019/12/31 3:40	29.3	
2019/12/31 3:50	29.3	
2019/12/31 4:00	29.3	0
2019/12/31 4:10	29.3	
2019/12/31 4:20	29.3	
2019/12/31 4:30	29.3	
2019/12/31 4:40	29.3	
2019/12/31 4:50	29.3	
2019/12/31 5:00	29.3	0
2019/12/31 5:10	29.3	
2019/12/31 5:20	29.3	
2019/12/31 5:30	29.3	
2019/12/31 5:40	29.3	
2019/12/31 5:50	29.3	
2019/12/31 6:00	29.3	0
2019/12/31 6:10	29.3	
2019/12/31 6:20	29.3	
2019/12/31 6:30	29.3	
2019/12/31 6:40	29.3	
2019/12/31 6:50	29.3	



観測地点 瀬戸石ダム下流 (水位)		
年/月/日 時:分	観測項目	
	水位(m)	雨量(mm/h)
2019/12/31 7:00	29.3	0
2019/12/31 7:10	29.3	
2019/12/31 7:20	29.3	
2019/12/31 7:30	29.3	
2019/12/31 7:40	29.3	
2019/12/31 7:50	29.3	
2019/12/31 8:00	29.3	0
2019/12/31 8:10	29.3	
2019/12/31 8:20	29.3	
2019/12/31 8:30	29.3	
2019/12/31 8:40	29.3	
2019/12/31 8:50	29.3	
2019/12/31 9:00	29.3	0
2019/12/31 9:10	29.3	
2019/12/31 9:20	29.3	
2019/12/31 9:30	29.3	
2019/12/31 9:40	29.3	
2019/12/31 9:50	29.3	
2019/12/31 10:00	29.3	0
2019/12/31 10:10	29.3	
2019/12/31 10:20	29.3	
2019/12/31 10:30	29.3	
2019/12/31 10:40	29.3	
2019/12/31 10:50	29.3	
2019/12/31 11:00	29.3	0
2019/12/31 11:10	29.3	
2019/12/31 11:20	29.3	
2019/12/31 11:30	29.3	
2019/12/31 11:40	29.3	
2019/12/31 11:50	29.3	
2019/12/31 12:00	29.3	0
2019/12/31 12:10	29.3	
2019/12/31 12:20	29.3	
2019/12/31 12:30	29.3	
2019/12/31 12:40	29.3	
2019/12/31 12:50	29.3	
2019/12/31 13:00	29.3	0
2019/12/31 13:10	29.3	
2019/12/31 13:20	29.3	
2019/12/31 13:30	29.3	
2019/12/31 13:40	29.3	
2019/12/31 13:50	29.3	
2019/12/31 14:00	29.3	0
2019/12/31 14:10	29.3	
2019/12/31 14:20	29.3	
2019/12/31 14:30	29.2	
2019/12/31 14:40	29.2	
2019/12/31 14:50	29.2	
2019/12/31 15:00	29.3	0
2019/12/31 15:10	29.2	
2019/12/31 15:20	29.3	
2019/12/31 15:30	29.2	
2019/12/31 15:40	29.2	
2019/12/31 15:50	29.2	
2019/12/31 16:00	29.2	0
2019/12/31 16:10	29.2	
2019/12/31 16:20	29.2	
2019/12/31 16:30	29.2	
2019/12/31 16:40	29.2	
2019/12/31 16:50	29.2	
2019/12/31 17:00	29.2	0

観測地点 瀬戸石ダム下流 (水位)		
年/月/日 時:分	観測項目	
	水位(m)	雨量(mm/h)
2019/12/31 17:10	29.2	
2019/12/31 17:20	29.2	
2019/12/31 17:30	29.2	
2019/12/31 17:40	29.2	
2019/12/31 17:50	29.2	
2019/12/31 18:00	29.2	0
2019/12/31 18:10	29.2	
2019/12/31 18:20	29.2	
2019/12/31 18:30	29.2	
2019/12/31 18:40	29.2	
2019/12/31 18:50	29.2	
2019/12/31 19:00	29.2	0
2019/12/31 19:10	29.2	
2019/12/31 19:20	29.2	
2019/12/31 19:30	29.2	
2019/12/31 19:40	29.2	
2019/12/31 19:50	29.2	
2019/12/31 20:00	29.2	0
2019/12/31 20:10	29.2	
2019/12/31 20:20	29.2	
2019/12/31 20:30	29.2	
2019/12/31 20:40	29.2	
2019/12/31 20:50	29.2	
2019/12/31 21:00	29.2	0
2019/12/31 21:10	29.2	
2019/12/31 21:20	29.2	
2019/12/31 21:30	29.2	
2019/12/31 21:40	29.2	
2019/12/31 21:50	29.2	
2019/12/31 22:00	29.2	0
2019/12/31 22:10	29.2	
2019/12/31 22:20	29.2	
2019/12/31 22:30	29.2	
2019/12/31 22:40	29.2	
2019/12/31 22:50	29.2	
2019/12/31 23:00	29.2	0
2019/12/31 23:10	29.2	
2019/12/31 23:20	29.2	
2019/12/31 23:30	29.2	
2019/12/31 23:40	29.2	
2019/12/31 23:50	29.2	

### 3. 底質（粒度組成）

#### 3.1 調査日

底質（粒度組成）の調査は、令和元年 11 月 26 日（火）～11 月 28 日（木）に実施した。

#### 3.2 調査地点

底質（粒度組成）調査は、表 3.1 及び図 3.1 に示すとおり、流水環境の変化を考慮して 6 区間（遙拝堰湛水区間、下流流水区間、減水区間、荒瀬ダム湛水区間、百済木川湛水区間、上流流水区間）に分け、各区間で 1 地点以上の計 10 地点の左岸、中央、右岸で調査を実施した。ダム直上流は中央と右岸は水深が深いため、左岸のみで実施した。

表 3.1 底質（粒度組成） 調査地点

区間	調査地点		調査日
遙拝堰湛水区間	①遙拝堰	9k200	11 月 28 日
下流流水区間	②横石	13k000	実施なし
	③下代瀬	15k600	11 月 28 日
	④坂本橋	17k400	実施なし
湛水区間 (流水回復区間)	⑤大門	19k000	11 月 27 日
	⑥道の駅坂本	19k200	11 月 27 日
荒瀬ダム湛水区間 (第 2 流水回復区間)	⑦ダム直上流	19k980	11 月 27 日
	⑦'ダム直上流② (20k080)	20k080	実施なし
	⑧佐瀬野	20k410	11 月 27 日
	⑧'佐瀬野② (20k530)	20k530	実施なし
百済木川湛水区間 (百済木川流水回復区間)	⑨与奈久 (湯の瀬付近)	22k290	11 月 26 日
	⑩荒瀬ダム百済木川流入部	0k000	11 月 27 日
荒瀬ダム湛水区間 (第 1 流水回復区間)	⑪百済木川	0k200	実施なし
	⑫JR 球磨川第一橋梁下流	24k160	実施なし
	⑬JR 球磨川第一橋梁上流	24k410	11 月 26 日
上流流水区間	⑭荒瀬ダム本川流入部 (西鎌瀬)	25k160	実施なし
	⑮瀬戸石ダム下流	27k660	11 月 26 日





図 3.1 底質（粒度組成） 調査地点位置



### 3.3 調査結果

土の粒度試験の結果を以下に示す。

表 3.2 粒度試験結果 遙拝堰 左岸

土の粒度試験(粒径加積曲線) : JIS A1204

調査件名 : 荒瀬ダム環境モニタリング業務 底質調査 (粒度組成)

調査日 : 2019/11/28

試料名 : 01\_遙拝堰 左岸

試料番号 : 01

01_遙拝堰 左岸				
現地測定	1000		石 分 [%] 3.3 %	
	800		粗 礫 分 [%] 38.9 %	
	600		中 礫 分 [%] 40.6 %	
	500		細 礫 分 [%] 9.5 %	
	400		粗 砂 分 [%] 1.8 %	
	300		中 砂 分 [%] 1.4 %	
	250		細 砂 分 [%] 1.1 %	
	200		シルト 分 [%] 3.3 %	
	150		粘土 分 [%] 0.1 %	
	106	100.0 %	2mmふるい通過質量百分率 [%]	7.7 %
ふるい分析	75	96.7 %	0.425mmふるい通過質量百分率 [%]	4.9 %
	53	93.4 %	0.075mmふるい通過質量百分率 [%]	3.4 %
	37.5	89.4 %	最大粒径 [mm]	106.0
	26.5	81.2 %	90 % 粒径 $D_{90}$ [mm]	39.6
	19	57.8 %	84 % 粒径 $D_{84}$ [mm]	28.582
	9.5	32.7 %	75 % 粒径 $D_{75}$ [mm]	24.359
	4.75	17.2 %	65 % 粒径 $D_{65}$ [mm]	20.966
	2	7.7 %	60 % 粒径 $D_{60}$ [mm]	19.601
	0.85	5.9 %	50 % 粒径 $D_{50}$ [mm]	16.537
	0.425	4.9 %	30 % 粒径 $D_{30}$ [mm]	8.494
	0.25	4.5 %	25 % 粒径 $D_{25}$ [mm]	6.833
	0.106	3.9 %	20 % 粒径 $D_{20}$ [mm]	5.458
	0.075	3.4 %	16 % 粒径 $D_{16}$ [mm]	4.458
沈降分析	0.0554	0.4 %	10 % 粒径 $D_{10}$ [mm]	2.926
	0.0395	0.4 %	均等係数 $U_c$	6.700
	0.0254	0.3 %	曲率係数 $U_c'$	1.260
	0.0147	0.2 %	土粒子の密度 $\rho_s$ [g/cm <sup>3</sup> ]	2.688
	0.0105	0.2 %	使用した分散剤	ヘキサメチリン酸ナトリウム
	0.0074	0.1 %	分散剤の溶液濃度 [%]	-
	0.0037	0.1 %	その他事項	
	0.0015	0.0 %		

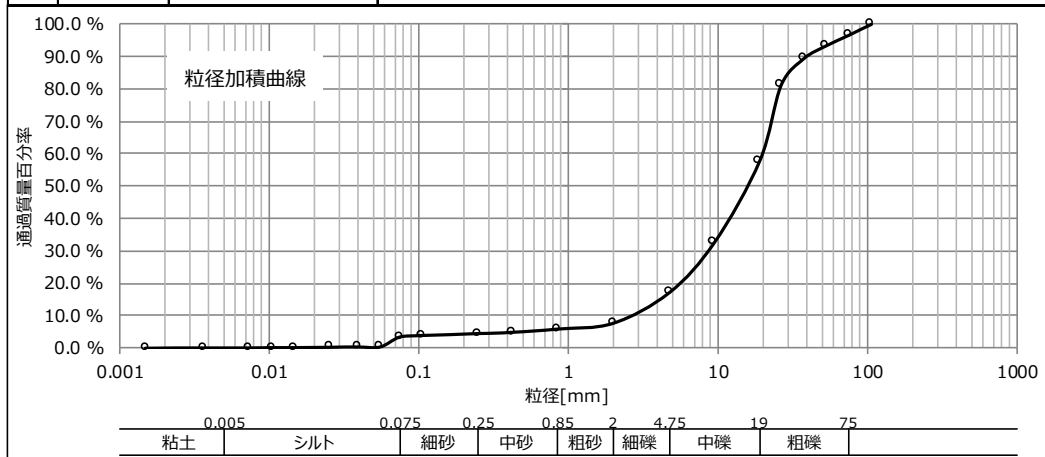


表 3.3 粒度試験結果 遙拝堰 中央

土の粒度試験(粒径加積曲線) : JIS A1204

調査件名 : 荒瀬ダム環境モニタリング業務 底質調査 (粒度組成)

調査日 : 2019/11/28

試料名 : 02\_遙拝堰 中央

試料番号 : 02

粒度[mm]		通過質量百分率	02_遙拝堰 中央		
現地測定	1000		石 分	[%]	*
	800		粗 礫 分	[%]	7.2 %
	600		中 礫 分	[%]	12.0 %
	500		細 礫 分	[%]	16.9 %
	400		粗 砂 分	[%]	19.7 %
	300		中 砂 分	[%]	34.5 %
	250		細 砂 分	[%]	7.2 %
	200		シルト分	[%]	2.4 %
	150		粘土分	[%]	0.1 %
	106		2mmふるい通過質量百分率	[%]	63.9 %
ふるい分析	75	100.0 %	0.425mmふるい通過質量百分率	[%]	16.9 %
	53	98.0 %	0.075mmふるい通過質量百分率	[%]	2.5 %
	37.5	96.1 %	最大粒径	[mm]	75.0
	26.5	94.8 %	90 % 粒径	$D_{90}$ [mm]	15.2
	19	92.8 %	84 % 粒径	$D_{84}$ [mm]	8.571
	9.5	84.6 %	75 % 粒径	$D_{75}$ [mm]	3.234
	4.75	80.8 %	65 % 粒径	$D_{65}$ [mm]	2.103
	2	63.9 %	60 % 粒径	$D_{60}$ [mm]	1.651
	0.85	44.2 %	50 % 粒径	$D_{50}$ [mm]	1.029
	0.425	16.9 %	30 % 粒径	$D_{30}$ [mm]	0.604
	0.25	9.7 %	25 % 粒径	$D_{25}$ [mm]	0.534
	0.106	5.2 %	20 % 粒径	$D_{20}$ [mm]	0.467
沈降分析	0.075	2.5 %	16 % 粒径	$D_{16}$ [mm]	0.409
	0.0554	0.9 %	10 % 粒径	$D_{10}$ [mm]	0.270
	0.0395	0.7 %	均等係数	$U_c$	6.100
	0.0254	0.4 %	曲率係数	$U_c'$	0.820
	0.0147	0.3 %	土粒子の密度	$\rho_s$ [g/cm <sup>3</sup> ]	2.681
	0.0105	0.2 %	使用した分散剤		ヘキサメチリン酸ナトリウム
	0.0074	0.2 %	分散剤の溶液濃度	[%]	-
	0.0037	0.1 %	その他事項		
0.0015	0.1 %				

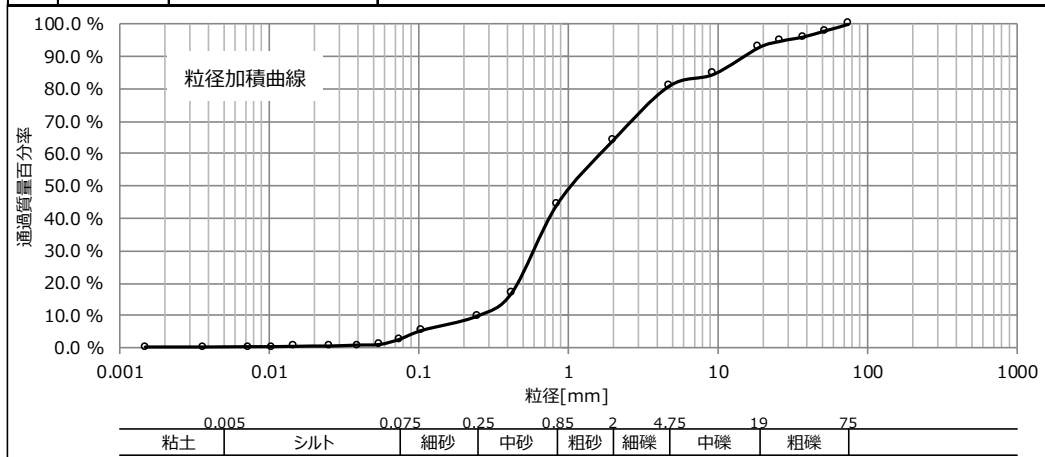


表 3.4 粒度試験結果 遙拝堰 右岸

土の粒度試験(粒径加積曲線) : JIS A1204

調査件名 : 荒瀬ダム環境モニタリング業務 底質調査 (粒度組成)

調査日 : 2019/11/28

試料名 : 03\_遙拝堰 右岸

試料番号 : 03

03_遙拝堰 右岸			
現地測定	1000		石 分 [%] *
	800		粗 礫 分 [%] 7.9 %
	600		中 礫 分 [%] 3.2 %
	500		細 礫 分 [%] 6.7 %
	400		粗 砂 分 [%] 15.6 %
	300		中 砂 分 [%] 53.1 %
	250		細 砂 分 [%] 9.2 %
	200		シルト分 [%] 3.4 %
	150		粘土分 [%] 0.9 %
	106		2mmふるい通過質量百分率 [%] 82.2 %
ふるい分析	75	100.0 %	0.425mmふるい通過質量百分率 [%] 28.7 %
	53	98.9 %	0.075mmふるい通過質量百分率 [%] 4.3 %
	37.5	98.0 %	最大粒径 [mm] 75.0
	26.5	96.4 %	90 % 粒径 $D_{90}$ [mm] 6.1
	19	92.1 %	84 % 粒径 $D_{84}$ [mm] 2.515
	9.5	91.0 %	75 % 粒径 $D_{75}$ [mm] 1.115
	4.75	88.9 %	65 % 粒径 $D_{65}$ [mm] 0.826
	2	82.2 %	60 % 粒径 $D_{60}$ [mm] 0.751
	0.85	66.6 %	50 % 粒径 $D_{50}$ [mm] 0.627
	0.425	28.7 %	30 % 粒径 $D_{30}$ [mm] 0.437
	0.25	13.5 %	25 % 粒径 $D_{25}$ [mm] 0.387
	0.106	5.9 %	20 % 粒径 $D_{20}$ [mm] 0.335
沈降分析	0.075	4.3 %	16 % 粒径 $D_{16}$ [mm] 0.285
	0.0554	3.4 %	10 % 粒径 $D_{10}$ [mm] 0.195
	0.0395	3.0 %	均等係数 $U_c$ 3.900
	0.0254	2.3 %	曲率係数 $U_c'$ 1.300
	0.0147	1.9 %	土粒子の密度 $\rho_s$ [g/cm <sup>3</sup> ] 2.651
	0.0105	1.4 %	使用した分散剤 ヘキサメチリン酸ナトリウム
	0.0074	1.0 %	分散剤の溶液濃度 [%] -
	0.0037	0.7 %	その他事項
0.0015	0.1 %		

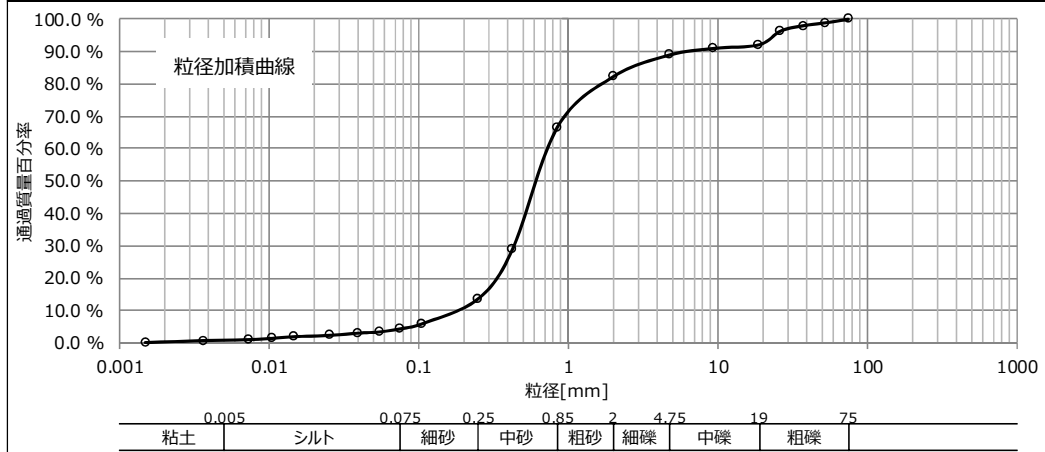




表 3.5 粒度試験結果 下代瀬 左岸

土の粒度試験(粒径加積曲線) : JIS A1204

調査件名 : 荒瀬ダム環境モニタリング業務 底質調査 (粒度組成)

調査日 : 2019/11/28

試料名 : 04\_下代瀬 左岸

試料番号 : 04

粒径[mm]		通過質量百分率	04_下代瀬 左岸		
現地測定	1000		石 分	[%]	*
	800		粗 礫 分	[%]	63.6 %
	600		中 礫 分	[%]	21.5 %
	500		細 礫 分	[%]	3.6 %
	400		粗 砂 分	[%]	5.2 %
	300		中 砂 分	[%]	1.6 %
	250		細 砂 分	[%]	1.8 %
	200		シルト分	[%]	2.4 %
	150		粘土分	[%]	0.3 %
	106		2mmふるい通過質量百分率	[%]	11.3 %
	ふるい分析	75	100.0 %	0.425mmふるい通過質量百分率	[%]
53		85.1 %	0.075mmふるい通過質量百分率	[%]	2.7 %
37.5		65.2 %	最大粒径	[mm]	75.0
26.5		39.5 %	90 % 粒径	$D_{90}$ [mm]	59.4
19		36.4 %	84 % 粒径	$D_{84}$ [mm]	51.933
9.5		27.5 %	75 % 粒径	$D_{75}$ [mm]	43.202
4.75		14.9 %	65 % 粒径	$D_{65}$ [mm]	37.427
2		11.3 %	60 % 粒径	$D_{60}$ [mm]	35.601
0.85		6.1 %	50 % 粒径	$D_{50}$ [mm]	31.949
0.425		5.0 %	30 % 粒径	$D_{30}$ [mm]	11.039
0.25		4.5 %	25 % 粒径	$D_{25}$ [mm]	8.589
0.106		3.2 %	20 % 粒径	$D_{20}$ [mm]	6.886
0.075		2.7 %	16 % 粒径	$D_{16}$ [mm]	5.383
沈降分析	0.0554	1.4 %	10 % 粒径	$D_{10}$ [mm]	1.693
	0.0395	1.1 %	均等係数	$U_c$	21.000
	0.0254	0.7 %	曲率係数	$U_c'$	2.020
	0.0147	0.6 %	土粒子の密度	$\rho_s$ [g/cm <sup>3</sup> ]	2.805
	0.0105	0.6 %	使用した分散剤		ヘキサメチリン酸ナトリウム
	0.0074	0.3 %	分散剤の溶液濃度	[%]	-
	0.0037	0.2 %	その他事項		
	0.0015	0.1 %			

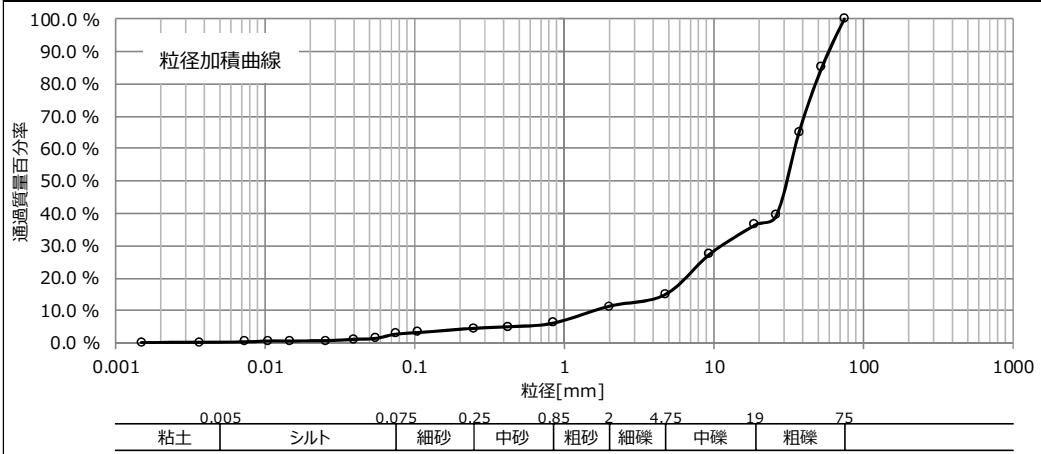


表 3.6 粒度試験結果 下代瀬 中央

土の粒度試験(粒径加積曲線) : JIS A1204

調査件名 : 荒瀬ダム環境モニタリング業務 底質調査 (粒度組成)

調査日 : 2019/11/28

試料名 : 05\_下代瀬 中央

試料番号 : 05

粒径[mm]		通過質量百分率	05_下代瀬 中央	
現地測定	1000		石 分	[%] *
	800		粗 礫 分	[%] 77.0 %
	600		中 礫 分	[%] 9.7 %
	500		細 礫 分	[%] 5.6 %
	400		粗 砂 分	[%] 2.0 %
	300		中 砂 分	[%] 2.7 %
	250		細 砂 分	[%] 1.6 %
	200		シルト分	[%] 1.1 %
	150		粘土分	[%] 0.3 %
	106		2mmふるい通過質量百分率	[%] 7.7 %
ふるい分析	75	100.0 %	0.425mmふるい通過質量百分率	[%] 3.6 %
	53	67.7 %	0.075mmふるい通過質量百分率	[%] 1.4 %
	37.5	43.1 %	最大粒径	[mm] 75.0
	26.5	35.5 %	90 % 粒径 $D_{90}$	[mm] 67.9
	19	23.0 %	84 % 粒径 $D_{84}$	[mm] 63.571
	9.5	14.9 %	75 % 粒径 $D_{75}$	[mm] 57.515
	4.75	13.3 %	65 % 粒径 $D_{65}$	[mm] 51.402
	2	7.7 %	60 % 粒径 $D_{60}$	[mm] 48.443
	0.85	5.7 %	50 % 粒径 $D_{50}$	[mm] 42.525
	0.425	3.6 %	30 % 粒径 $D_{30}$	[mm] 22.972
	0.25	3.0 %	25 % 粒径 $D_{25}$	[mm] 20.036
	0.106	1.8 %	20 % 粒径 $D_{20}$	[mm] 16.889
	0.075	1.4 %	16 % 粒径 $D_{16}$	[mm] 12.832
沈降分析	0.0554	0.8 %	10 % 粒径 $D_{10}$	[mm] 2.909
	0.0395	0.5 %	均等係数 $U_c$	16.700
	0.0254	0.3 %	曲率係数 $U_c'$	3.750
	0.0147	0.3 %	土粒子の密度 $\rho_s$	[g/cm <sup>3</sup> ] 2.713
	0.0105	0.3 %	使用した分散剤	ヘキサメタリン酸ナトリウム
	0.0074	0.3 %	分散剤の溶液濃度	[%] -
	0.0037	0.3 %	その他事項	
	0.0015	0.2 %		

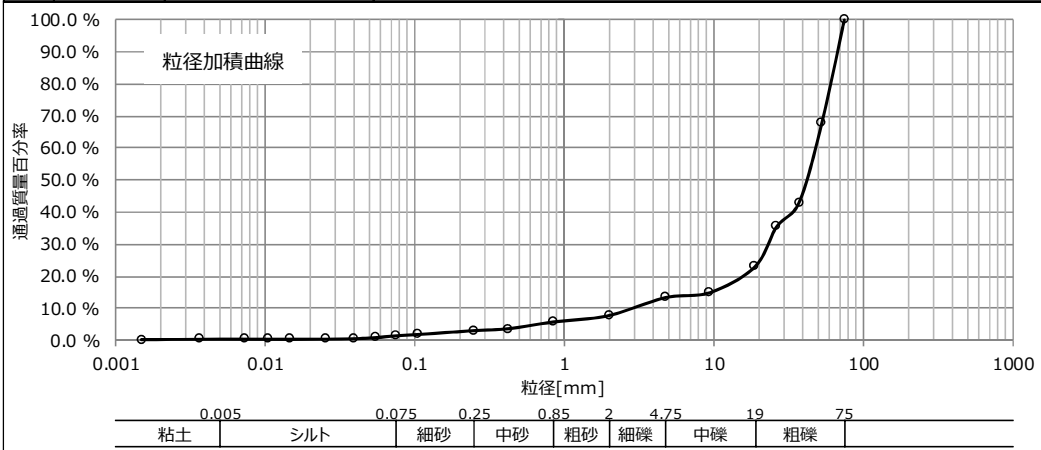


表 3.7 粒度試験結果 下代瀬 右岸

土の粒度試験(粒径加積曲線) : JIS A1204

調査件名 : 荒瀬ダム環境モニタリング業務 底質調査 (粒度組成)

調査日 : 2019/11/28

試料名 : 06\_下代瀬 右岸

試料番号 : 06

粒径[mm]		通過質量百分率	06_下代瀬 右岸		
現地測定	1000		石 分	[%]	*
	800		粗 礫 分	[%]	76.1 %
	600		中 礫 分	[%]	14.4 %
	500		細 礫 分	[%]	2.5 %
	400		粗 砂 分	[%]	2.0 %
	300		中 砂 分	[%]	0.7 %
	250		細 砂 分	[%]	1.3 %
	200		シルト分	[%]	2.7 %
	150		粘土分	[%]	0.3 %
	106		2mmふるい通過質量百分率	[%]	7.0 %
ふるい分析	75	100.0 %	0.425mmふるい通過質量百分率	[%]	4.3 %
	53	86.7 %	0.075mmふるい通過質量百分率	[%]	3.0 %
	37.5	65.5 %	最大粒径	[mm]	75.0
	26.5	42.4 %	90 % 粒径	$D_{90}$ [mm]	57.3
	19	23.9 %	84 % 粒径	$D_{84}$ [mm]	50.806
	9.5	16.5 %	75 % 粒径	$D_{75}$ [mm]	43.494
	4.75	9.5 %	65 % 粒径	$D_{65}$ [mm]	37.249
	2	7.0 %	60 % 粒径	$D_{60}$ [mm]	34.741
	0.85	5.0 %	50 % 粒径	$D_{50}$ [mm]	29.759
	0.425	4.3 %	30 % 粒径	$D_{30}$ [mm]	21.621
	0.25	4.3 %	25 % 粒径	$D_{25}$ [mm]	19.482
	0.106	3.4 %	20 % 粒径	$D_{20}$ [mm]	16.307
	0.075	3.0 %	16 % 粒径	$D_{16}$ [mm]	9.060
沈降分析	0.0554	1.2 %	10 % 粒径	$D_{10}$ [mm]	5.136
	0.0395	1.0 %	均等係数	$U_c$	6.800
	0.0254	1.0 %	曲率係数	$U_c'$	2.620
	0.0147	0.7 %	土粒子の密度	$\rho_s$ [g/cm <sup>3</sup> ]	2.591
	0.0105	0.4 %	使用した分散剤		ヘキサメタリン酸ナトリウム
	0.0074	0.3 %	分散剤の溶液濃度	[%]	-
	0.0037	0.3 %	その他事項		
	0.0015	0.3 %			

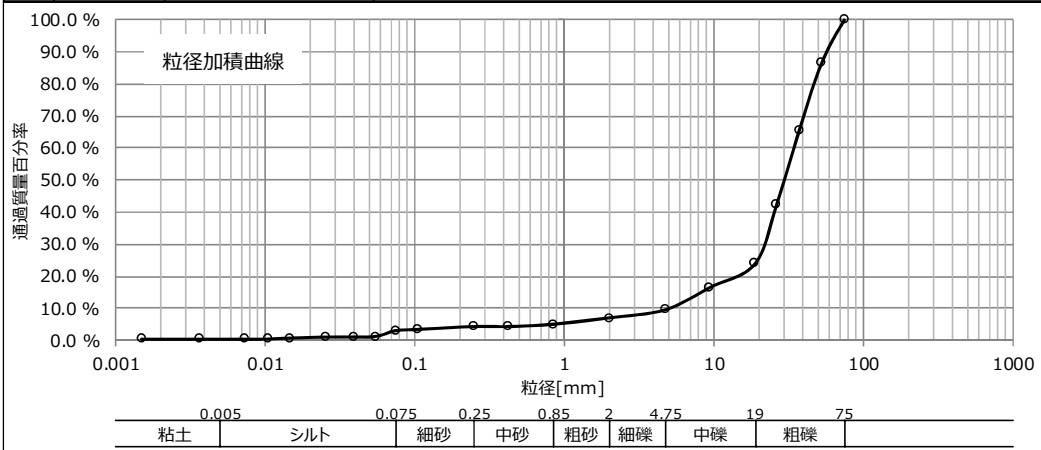


表 3.8 粒度試験結果 大門 左岸

土の粒度試験(粒径加積曲線) : JIS A1204

調査件名 : 荒瀬ダム環境モニタリング業務 底質調査 (粒度組成)

調査日 : 2019/11/27

試料名 : 07\_大門 左岸

試料番号 : 07

粒度[mm]		通過質量百分率	07_大門 左岸	
現地測定	1000		石 分	[%] *
	800		粗 礫 分	[%] 56.7 %
	600		中 礫 分	[%] 26.1 %
	500		細 礫 分	[%] 7.9 %
	400		粗 砂 分	[%] 1.8 %
	300		中 砂 分	[%] 2.1 %
	250		細 砂 分	[%] 2.9 %
	200		シルト分	[%] 2.4 %
	150		粘土分	[%] 0.1 %
	106		2mmふるい通過質量百分率	[%] 9.3 %
	ふるい分析	75	100.0 %	0.425mmふるい通過質量百分率
53		88.0 %	0.075mmふるい通過質量百分率	[%] 2.5 %
37.5		65.2 %	最大粒径	[mm] 75.0
26.5		52.2 %	90 % 粒径 $D_{90}$	[mm] 55.6
19		43.3 %	84 % 粒径 $D_{84}$	[mm] 50.125
9.5		29.3 %	75 % 粒径 $D_{75}$	[mm] 43.658
4.75		17.2 %	65 % 粒径 $D_{65}$	[mm] 37.341
2		9.3 %	60 % 粒径 $D_{60}$	[mm] 33.376
0.85		7.5 %	50 % 粒径 $D_{50}$	[mm] 24.584
0.425		6.3 %	30 % 粒径 $D_{30}$	[mm] 9.872
0.25		5.4 %	25 % 粒径 $D_{25}$	[mm] 7.525
0.106		3.6 %	20 % 粒径 $D_{20}$	[mm] 5.674
0.075		2.5 %	16 % 粒径 $D_{16}$	[mm] 4.381
沈降分析	0.0554	1.3 %	10 % 粒径 $D_{10}$	[mm] 2.403
	0.0395	0.8 %	均等係数 $U_c$	13.900
	0.0254	0.5 %	曲率係数 $U_c'$	1.220
	0.0147	0.2 %	土粒子の密度 $\rho_s$	[g/cm <sup>3</sup> ] 2.698
	0.0105	0.1 %	使用した分散剤	ヘキサメチリン酸ナトリウム
	0.0074	0.1 %	分散剤の溶液濃度	[%] -
	0.0037	0.1 %	その他事項	
	0.0015	0.0 %		

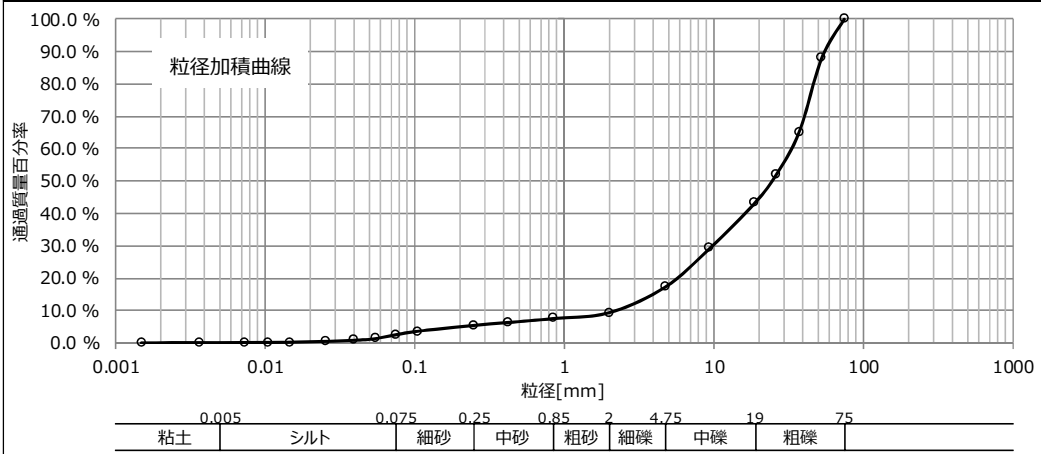


表 3.9 粒度試験結果 大門 中央

土の粒度試験(粒径加積曲線) : JIS A1204

調査件名 : 荒瀬ダム環境モニタリング業務 底質調査 (粒度組成)

調査日 : 2019/11/27

試料名 : 08\_大門 中央

試料番号 : 08

		08_大門 中央		
現地測定	粒径[mm]	通過質量百分率		
	1000		石 分 [%] 3.5 %	
	800		粗 礫 分 [%] 42.1 %	
	600		中 礫 分 [%] 35.9 %	
	500		細 礫 分 [%] 10.6 %	
	400		粗 砂 分 [%] 1.3 %	
	300		中 砂 分 [%] 1.7 %	
	250		細 砂 分 [%] 1.2 %	
	200		シルト分 [%] 3.6 %	
	150		粘土分 [%] 0.1 %	
	106	100.0 %	2mmふるい通過質量百分率 [%]	7.9 %
ふるい分析	75	96.5 %	0.425mmふるい通過質量百分率 [%]	5.3 %
	53	93.6 %	0.075mmふるい通過質量百分率 [%]	3.7 %
	37.5	83.8 %	最大粒径 [mm]	106.0
	26.5	67.5 %	90 % 粒径 $D_{90}$ [mm]	45.9
	19	54.4 %	84 % 粒径 $D_{84}$ [mm]	37.715
	9.5	31.0 %	75 % 粒径 $D_{75}$ [mm]	31.197
	4.75	18.5 %	65 % 粒径 $D_{65}$ [mm]	25.037
	2	7.9 %	60 % 粒径 $D_{60}$ [mm]	22.110
	0.85	6.6 %	50 % 粒径 $D_{50}$ [mm]	16.981
	0.425	5.3 %	30 % 粒径 $D_{30}$ [mm]	9.113
	0.25	4.9 %	25 % 粒径 $D_{25}$ [mm]	7.166
	0.106	3.8 %	20 % 粒径 $D_{20}$ [mm]	5.272
	0.075	3.7 %	16 % 粒径 $D_{16}$ [mm]	4.101
沈降分析	0.0554	0.6 %	10 % 粒径 $D_{10}$ [mm]	2.697
	0.0395	0.5 %	均等係数 $U_c$	8.200
	0.0254	0.3 %	曲率係数 $U_c'$	1.390
	0.0147	0.2 %	土粒子の密度 $\rho_s$ [g/cm <sup>3</sup> ]	2.712
	0.0105	0.2 %	使用した分散剤	ヘキサメタリン酸ナトリウム
	0.0074	0.1 %	分散剤の溶液濃度 [%]	-
	0.0037	0.1 %	その他事項	
	0.0015	0.1 %		

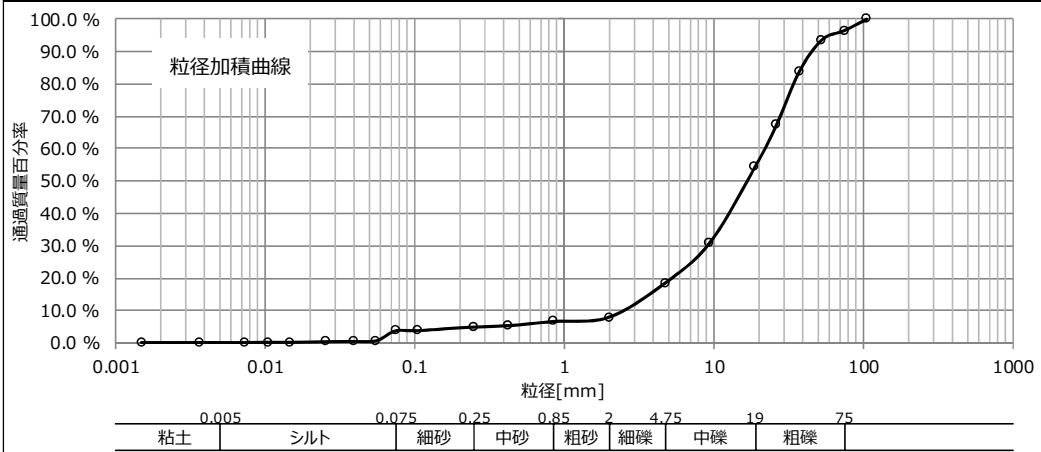


表 3.10 粒度試験結果 大門 右岸

土の粒度試験(粒径加積曲線) : JIS A1204

調査件名 : 荒瀬ダム環境モニタリング業務 底質調査 (粒度組成)

調査日 : 2019/11/27

試料名 : 09\_大門 右岸

試料番号 : 09

粒径[mm]		通過質量百分率	09_大門 右岸	
現地測定	1000		石 分	[%] 8.6 %
	800		粗 礫 分	[%] 59.6 %
	600		中 礫 分	[%] 17.4 %
	500		細 礫 分	[%] 4.5 %
	400		粗 砂 分	[%] 3.6 %
	300		中 砂 分	[%] 2.6 %
	250		細 砂 分	[%] 1.9 %
	200		シルト 分	[%] 1.7 %
	150		粘土 分	[%] 0.1 %
	106	100.0 %	2mmふるい通過質量百分率	[%] 9.9 %
	ふるい分析	75	91.4 %	0.425mmふるい通過質量百分率
53		76.5 %	0.075mmふるい通過質量百分率	[%] 1.8 %
37.5		64.5 %	最大粒径	[mm] 106.0
26.5		50.8 %	90 % 粒径 $D_{90}$	[mm] 72.8
19		31.8 %	84 % 粒径 $D_{84}$	[mm] 63.312
9.5		18.5 %	75 % 粒径 $D_{75}$	[mm] 51.028
4.75		14.4 %	65 % 粒径 $D_{65}$	[mm] 38.120
2		9.9 %	60 % 粒径 $D_{60}$	[mm] 33.287
0.85		6.3 %	50 % 粒径 $D_{50}$	[mm] 26.177
0.425		4.4 %	30 % 粒径 $D_{30}$	[mm] 18.128
0.25		3.7 %	25 % 粒径 $D_{25}$	[mm] 15.705
0.106		2.5 %	20 % 粒径 $D_{20}$	[mm] 11.784
0.075		1.8 %	16 % 粒径 $D_{16}$	[mm] 6.324
沈降分析	0.0554	0.4 %	10 % 粒径 $D_{10}$	[mm] 2.043
	0.0395	0.3 %	均等係数 $U_c$	16.300
	0.0254	0.3 %	曲率係数 $U_c'$	4.830
	0.0147	0.2 %	土粒子の密度 $\rho_s$	[g/cm <sup>3</sup> ] 2.694
	0.0105	0.2 %	使用した分散剤	ヘキサメタリン酸ナトリウム
	0.0074	0.1 %	分散剤の溶液濃度	[%] -
	0.0037	0.1 %	その他事項	
	0.0015	0.1 %		

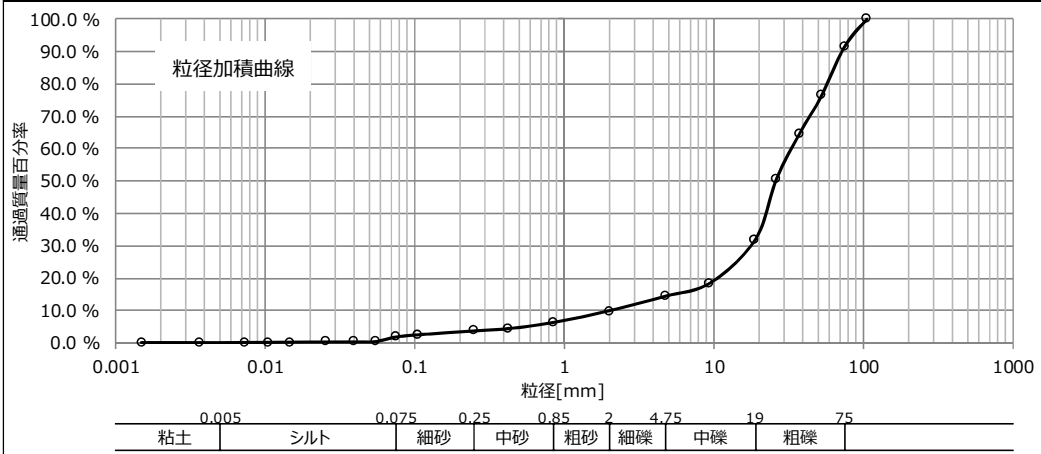


表 3.11 粒度試験結果 道の駅坂本 左岸

土の粒度試験(粒径加積曲線) : JIS A1204

調査件名 : 荒瀬ダム環境モニタリング業務 底質調査 (粒度組成)

調査日 : 2019/11/27

試料名 : 10\_道の駅坂本 左岸

試料番号 : 10

粒度[mm]		通過質量百分率	10_道の駅坂本 左岸	
現地測定	1000		石 分	[%] 4.9 %
	800		粗 礫 分	[%] 48.3 %
	600		中 礫 分	[%] 23.4 %
	500		細 礫 分	[%] 4.8 %
	400		粗 砂 分	[%] 6.1 %
	300		中 砂 分	[%] 6.9 %
	250		細 砂 分	[%] 3.0 %
	200		シルト 分	[%] 1.9 %
	150		粘土 分	[%] 0.7 %
	106	100.0 %	2mmふるい通過質量百分率	[%] 18.6 %
ふるい分析	75	95.1 %	0.425mmふるい通過質量百分率	[%] 8.5 %
	53	92.0 %	0.075mmふるい通過質量百分率	[%] 2.6 %
	37.5	83.8 %	最大粒径	[mm] 106.0
	26.5	71.2 %	90 % 粒径 $D_{90}$	[mm] 48.7
	19	46.8 %	84 % 粒径 $D_{84}$	[mm] 37.799
	9.5	28.8 %	75 % 粒径 $D_{75}$	[mm] 28.683
	4.75	23.4 %	65 % 粒径 $D_{65}$	[mm] 24.510
	2	18.6 %	60 % 粒径 $D_{60}$	[mm] 22.905
	0.85	12.5 %	50 % 粒径 $D_{50}$	[mm] 19.882
	0.425	8.5 %	30 % 粒径 $D_{30}$	[mm] 10.957
	0.25	5.6 %	25 % 粒径 $D_{25}$	[mm] 5.893
	0.106	3.5 %	20 % 粒径 $D_{20}$	[mm] 2.585
沈降分析	0.075	2.6 %	16 % 粒径 $D_{16}$	[mm] 1.393
	0.0554	2.4 %	10 % 粒径 $D_{10}$	[mm] 0.546
	0.0395	2.1 %	均等係数 $U_c$	41.900
	0.0254	2.0 %	曲率係数 $U_c'$	9.600
	0.0147	1.9 %	土粒子の密度 $\rho_s$	[g/cm <sup>3</sup> ] 2.723
	0.0105	0.9 %	使用した分散剤	ヘキサメタリン酸ナトリウム
	0.0074	0.8 %	分散剤の溶液濃度	[%] -
	0.0037	0.6 %	その他事項	
0.0015	0.6 %			

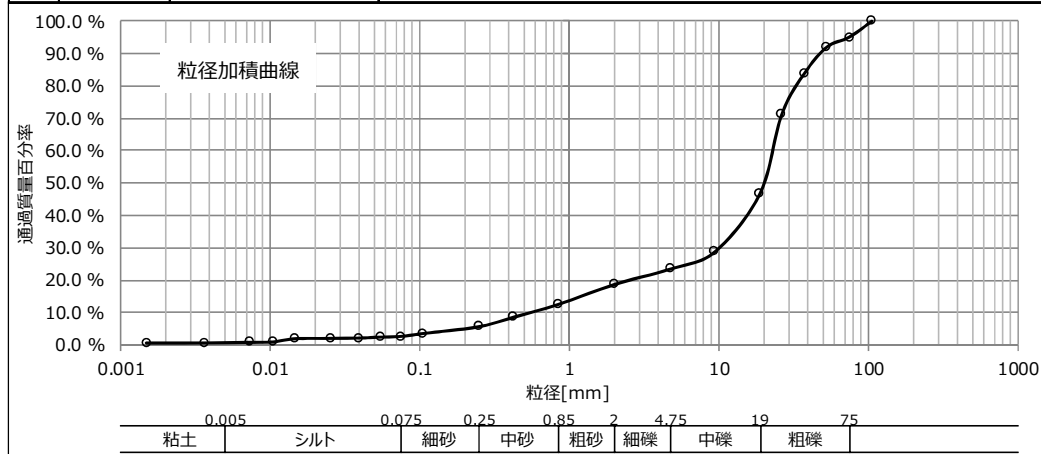


表 3.12 粒度試験結果 道の駅坂本 中央

土の粒度試験(粒径加積曲線) : JIS A1204

調査件名 : 荒瀬ダム環境モニタリング業務 底質調査 (粒度組成)

調査日 : 2019/11/27

試料名 : 11\_道の駅坂本 中央

試料番号 : 11

		11_道の駅坂本 中央		
粒径[mm]	通過質量百分率			
現地測定	1000		石 分	9.0 %
	800		粗 礫 分	39.5 %
	600		中 礫 分	26.4 %
	500		細 礫 分	10.9 %
	400		粗 砂 分	2.0 %
	300		中 砂 分	3.2 %
	250		細 砂 分	4.7 %
	200		シルト 分	4.2 %
	150		粘土 分	0.1 %
	106	100.0 %	2mmふるい通過質量百分率	14.2 %
	ふるい分析	75	91.0 %	0.425mmふるい通過質量百分率
53		80.6 %	0.075mmふるい通過質量百分率	4.3 %
37.5		73.8 %	最大粒径	106.0
26.5		65.0 %	90 % 粒径 $D_{90}$	72.8
19		51.5 %	84 % 粒径 $D_{84}$	59.829
9.5		35.0 %	75 % 粒径 $D_{75}$	40.166
4.75		25.1 %	65 % 粒径 $D_{65}$	26.500
2		14.2 %	60 % 粒径 $D_{60}$	23.569
0.85		12.2 %	50 % 粒径 $D_{50}$	18.211
0.425		9.7 %	30 % 粒径 $D_{30}$	6.710
0.25		9.0 %	25 % 粒径 $D_{25}$	4.724
0.106		6.1 %	20 % 粒径 $D_{20}$	3.483
0.075		4.3 %	16 % 粒径 $D_{16}$	2.589
沈降分析	0.0554	1.0 %	10 % 粒径 $D_{10}$	0.478
	0.0395	1.0 %	均等係数 $U_c$	49.400
	0.0254	0.9 %	曲率係数 $U_c'$	4.000
	0.0147	0.5 %	土粒子の密度 $\rho_s$	2.633
	0.0105	0.2 %	使用した分散剤	ヘキサメタリン酸ナトリウム
	0.0074	0.1 %	分散剤の溶液濃度	-
	0.0037	0.1 %	その他事項	
	0.0015	0.0 %		

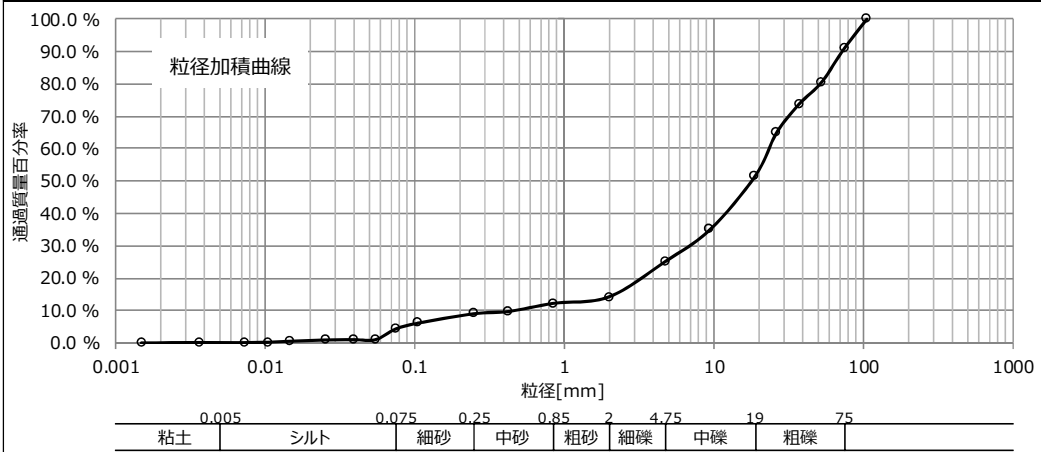




表 3.13 粒度試験結果 道の駅坂本 右岸

土の粒度試験(粒径加積曲線) : JIS A1204

調査件名 : 荒瀬ダム環境モニタリング業務 底質調査 (粒度組成)

調査日 : 2019/11/27

試料名 : 12\_道の駅坂本 右岸

試料番号 : 12

粒度[mm]		通過質量百分率	12_道の駅坂本 右岸	
現地測定	1000		石 分	[%] 7.7 %
	800		粗 礫 分	[%] 46.6 %
	600		中 礫 分	[%] 28.7 %
	500		細 礫 分	[%] 7.9 %
	400		粗 砂 分	[%] 1.8 %
	300		中 砂 分	[%] 2.9 %
	250		細 砂 分	[%] 2.3 %
	200		シルト 分	[%] 1.7 %
	150		粘土 分	[%] 0.4 %
	106	100.0 %	2mmふるい通過質量百分率	[%] 9.1 %
ふるい分析	75	92.3 %	0.425mmふるい通過質量百分率	[%] 5.4 %
	53	77.0 %	0.075mmふるい通過質量百分率	[%] 2.1 %
	37.5	59.3 %	最大粒径	[mm] 106.0
	26.5	51.2 %	90 % 粒径 $D_{90}$	[mm] 71.2
	19	45.7 %	84 % 粒径 $D_{84}$	[mm] 61.263
	9.5	34.3 %	75 % 粒径 $D_{75}$	[mm] 51.258
	4.75	17.0 %	65 % 粒径 $D_{65}$	[mm] 42.549
	2	9.1 %	60 % 粒径 $D_{60}$	[mm] 38.121
	0.85	7.3 %	50 % 粒径 $D_{50}$	[mm] 24.802
	0.425	5.4 %	30 % 粒径 $D_{30}$	[mm] 8.024
	0.25	4.4 %	25 % 粒径 $D_{25}$	[mm] 6.633
	0.106	3.0 %	20 % 粒径 $D_{20}$	[mm] 5.431
	0.075	2.1 %	16 % 粒径 $D_{16}$	[mm] 4.493
沈降分析	0.0554	1.3 %	10 % 粒径 $D_{10}$	[mm] 2.579
	0.0395	1.3 %	均等係数 $U_c$	14.800
	0.0254	0.9 %	曲率係数 $U_c'$	0.650
	0.0147	0.7 %	土粒子の密度 $\rho_s$	[g/cm <sup>3</sup> ] 2.623
	0.0105	0.5 %	使用した分散剤	ヘキサメタリン酸ナトリウム
	0.0074	0.4 %	分散剤の溶液濃度	[%] -
	0.0037	0.4 %	その他事項	
	0.0015	0.3 %		

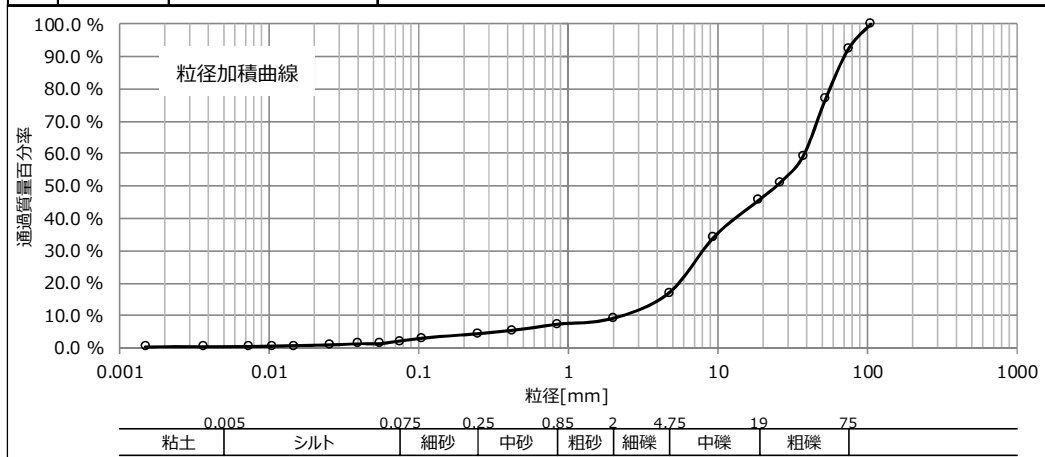


表 3.14 粒度試験結果 ダム直上流 左岸

土の粒度試験(粒径加積曲線) : JIS A1204

調査件名 : 荒瀬ダム環境モニタリング業務 底質調査 (粒度組成)

調査日 : 2019/11/27

試料名 : 13\_ダム直上流 左岸

試料番号 : 13

13_ダム直上流 左岸					
現地測定	1000	通過質量百分率	石 分	[%]	7.5 %
	800		粗 礫 分	[%]	52.3 %
	600		中 礫 分	[%]	22.1 %
	500		細 礫 分	[%]	5.2 %
	400		粗 砂 分	[%]	3.9 %
	300		中 砂 分	[%]	2.7 %
	250		細 砂 分	[%]	2.4 %
	200		シルト分	[%]	3.0 %
	150		粘土分	[%]	0.9 %
	106	100.0 %	2mmふるい通過質量百分率	[%]	12.9 %
	ふるい分析	75	92.5 %	0.425mmふるい通過質量百分率	[%]
53		59.4 %	0.075mmふるい通過質量百分率	[%]	3.9 %
37.5		56.9 %	最大粒径	[mm]	106.0
26.5		49.4 %	90 % 粒径	$D_{90}$ [mm]	73.6
19		40.2 %	84 % 粒径	$D_{84}$ [mm]	70.128
9.5		26.0 %	75 % 粒径	$D_{75}$ [mm]	64.969
4.75		18.1 %	65 % 粒径	$D_{65}$ [mm]	59.004
2		12.9 %	60 % 粒径	$D_{60}$ [mm]	53.643
0.85		9.0 %	50 % 粒径	$D_{50}$ [mm]	27.099
0.425		7.9 %	30 % 粒径	$D_{30}$ [mm]	12.003
0.25		6.3 %	25 % 粒径	$D_{25}$ [mm]	8.893
0.106		4.7 %	20 % 粒径	$D_{20}$ [mm]	5.883
0.075		3.9 %	16 % 粒径	$D_{16}$ [mm]	3.516
沈降分析	0.0554	1.0 %	10 % 粒径	$D_{10}$ [mm]	1.167
	0.0395	1.0 %	均等係数	$U_c$	46.000
	0.0254	0.9 %	曲率係数	$U_c'$	2.300
	0.0147	0.9 %	土粒子の密度	$\rho_s$ [g/cm <sup>3</sup> ]	2.624
	0.0105	0.7 %	使用した分散剤		ヘキサメチリン酸ナトリウム
	0.0074	0.5 %	分散剤の溶液濃度	[%]	-
	0.0037	0.3 %	その他事項		
	0.0015	0.3 %			

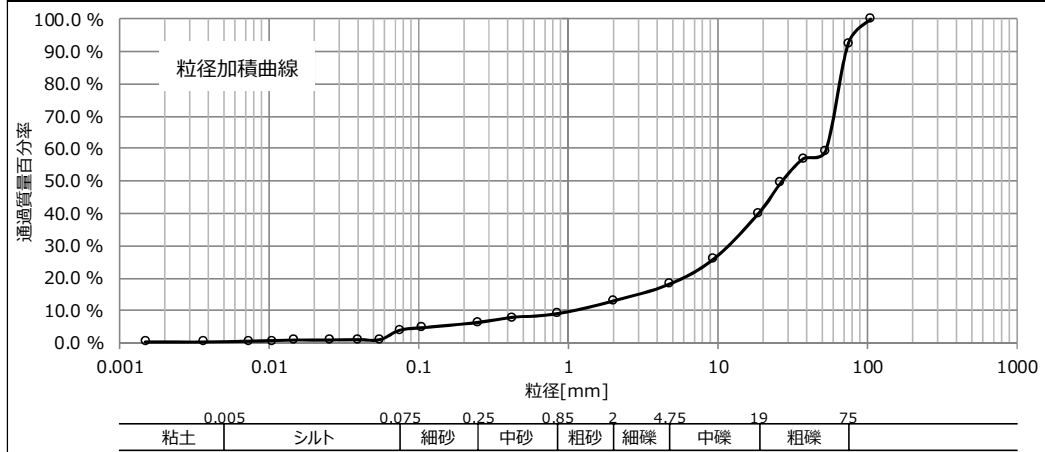


表 3.15 粒度試験結果 佐瀬野 左岸

土の粒度試験(粒径加積曲線) : JIS A1204

調査件名 : 荒瀬ダム環境モニタリング業務 底質調査 (粒度組成)

調査日 : 2019/11/27

試料名 : 14\_佐瀬野 左岸

試料番号 : 14

粒径[mm]		通過質量百分率	14_佐瀬野 左岸	
現地測定	1000		石 分	[%] 7.8 %
	800		粗 礫 分	[%] 64.9 %
	600		中 礫 分	[%] 11.7 %
	500		細 礫 分	[%] 4.7 %
	400		粗 砂 分	[%] 3.2 %
	300		中 砂 分	[%] 2.5 %
	250		細 砂 分	[%] 1.8 %
	200		シルト 分	[%] 3.3 %
	150		粘土 分	[%] 0.1 %
	106	100.0 %	2mmふるい通過質量百分率	[%] 10.9 %
ふるい分析	75	92.2 %	0.425mmふるい通過質量百分率	[%] 6.3 %
	53	72.0 %	0.075mmふるい通過質量百分率	[%] 3.4 %
	37.5	47.4 %	最大粒径	[mm] 106.0
	26.5	34.7 %	90 % 粒径 $D_{90}$	[mm] 72.2
	19	27.3 %	84 % 粒径 $D_{84}$	[mm] 64.542
	9.5	20.3 %	75 % 粒径 $D_{75}$	[mm] 55.424
	4.75	15.6 %	65 % 粒径 $D_{65}$	[mm] 48.568
	2	10.9 %	60 % 粒径 $D_{60}$	[mm] 45.402
	0.85	7.7 %	50 % 粒径 $D_{50}$	[mm] 39.119
	0.425	6.3 %	30 % 粒径 $D_{30}$	[mm] 21.773
	0.25	5.2 %	25 % 粒径 $D_{25}$	[mm] 16.261
	0.106	4.1 %	20 % 粒径 $D_{20}$	[mm] 9.127
	0.075	3.4 %	16 % 粒径 $D_{16}$	[mm] 5.073
沈降分析	0.0554	1.4 %	10 % 粒径 $D_{10}$	[mm] 1.663
	0.0395	0.6 %	均等係数 $U_c$	27.300
	0.0254	0.3 %	曲率係数 $U_c'$	6.280
	0.0147	0.2 %	土粒子の密度 $\rho_s$	[g/cm <sup>3</sup> ] 2.716
	0.0105	0.1 %	使用した分散剤	ヘキサメチリン酸ナトリウム
	0.0074	0.1 %	分散剤の溶液濃度	[%] -
	0.0037	0.1 %	その他事項	
	0.0015	0.1 %		

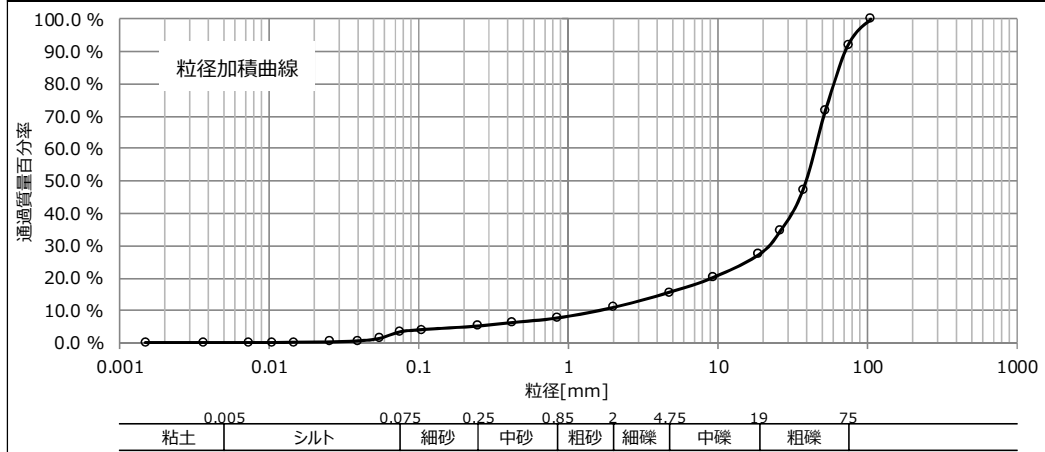


表 3.16 粒度試験結果 佐瀬野 中央

土の粒度試験(粒径加積曲線) : JIS A1204

調査件名 : 荒瀬ダム環境モニタリング業務 底質調査 (粒度組成)

調査日 : 2019/11/27

試料名 : 15\_佐瀬野 中央

試料番号 : 15

粒度[mm]		通過質量百分率	15_佐瀬野 中央		
現地測定	1000		石 分	[%]	19.2 %
	800		粗 礫 分	[%]	50.3 %
	600		中 礫 分	[%]	18.3 %
	500		細 礫 分	[%]	4.2 %
	400		粗 砂 分	[%]	3.6 %
	300		中 砂 分	[%]	0.9 %
	250		細 砂 分	[%]	1.2 %
	200		シルト分	[%]	2.0 %
	150		粘土分	[%]	0.3 %
	106	100.0 %	2mmふるい通過質量百分率	[%]	8.0 %
	ふるい分析	75	80.8 %	0.425mmふるい通過質量百分率	[%]
53		63.6 %	0.075mmふるい通過質量百分率	[%]	2.3 %
37.5		48.8 %	最大粒径	[mm]	106.0
26.5		36.4 %	90 % 粒径	$D_{90}$ [mm]	89.1
19		30.5 %	84 % 粒径	$D_{84}$ [mm]	79.678
9.5		20.6 %	75 % 粒径	$D_{75}$ [mm]	67.357
4.75		12.2 %	65 % 粒径	$D_{65}$ [mm]	54.674
2		8.0 %	60 % 粒径	$D_{60}$ [mm]	49.087
0.85		4.4 %	50 % 粒径	$D_{50}$ [mm]	38.655
0.425		3.5 %	30 % 粒径	$D_{30}$ [mm]	18.380
0.25		3.5 %	25 % 粒径	$D_{25}$ [mm]	12.860
0.106		2.8 %	20 % 粒径	$D_{20}$ [mm]	9.171
0.075		2.3 %	16 % 粒径	$D_{16}$ [mm]	7.017
沈降分析	0.0554	1.1 %	10 % 粒径	$D_{10}$ [mm]	2.934
	0.0395	1.1 %	均等係数	$U_c$	16.700
	0.0254	0.7 %	曲率係数	$U_c'$	2.350
	0.0147	0.6 %	土粒子の密度	$\rho_s$ [g/cm <sup>3</sup> ]	2.630
	0.0105	0.5 %	使用した分散剤		ヘキサメチリン酸ナトリウム
	0.0074	0.3 %	分散剤の溶液濃度	[%]	-
	0.0037	0.3 %	その他事項		
	0.0015	0.2 %			

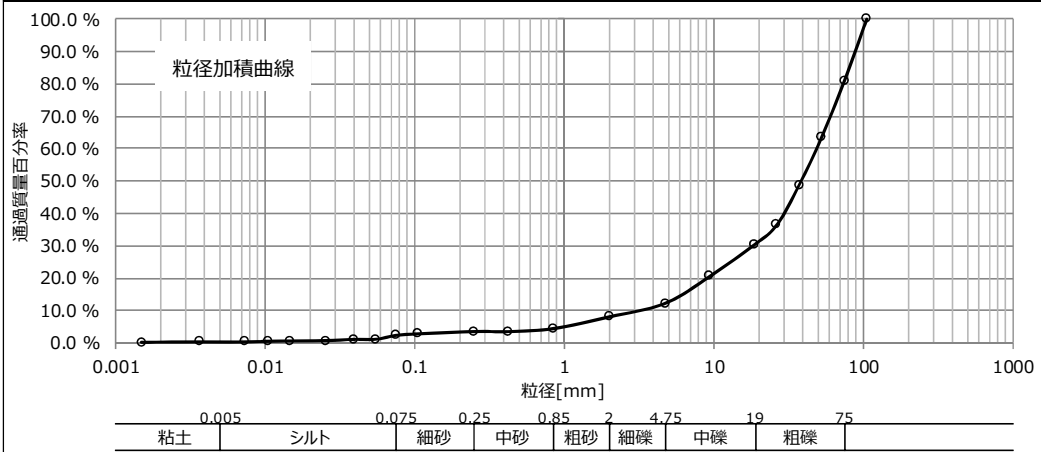


表 3.17 粒度試験結果 佐瀬野 右岸

土の粒度試験(粒径加積曲線) : JIS A1204

調査件名 : 荒瀬ダム環境モニタリング業務 底質調査 (粒度組成)

調査日 : 2019/11/27

試料名 : 16\_佐瀬野 右岸

試料番号 : 16

16_佐瀬野 右岸					
現地測定	1000	石 分	[%]	2.9 %	
	800	粗 礫 分	[%]	16.3 %	
	600	中 礫 分	[%]	41.3 %	
	500	細 礫 分	[%]	20.1 %	
	400	粗 砂 分	[%]	7.2 %	
	300	中 砂 分	[%]	6.8 %	
	250	細 砂 分	[%]	4.5 %	
	200	シルト 分	[%]	0.7 %	
	150	粘 土 分	[%]	0.2 %	
	106	100.0 %	2mmふるい通過質量百分率	[%]	19.4 %
	ふるい分析	75	97.1 %	0.425mmふるい通過質量百分率	[%]
53		95.0 %	0.075mmふるい通過質量百分率	[%]	0.9 %
37.5		88.7 %	最大粒径	[mm]	106.0
26.5		85.5 %	90 % 粒径	$D_{90}$ [mm]	39.9
19		80.8 %	84 % 粒径	$D_{84}$ [mm]	23.712
9.5		63.6 %	75 % 粒径	$D_{75}$ [mm]	14.477
4.75		39.5 %	65 % 粒径	$D_{65}$ [mm]	10.008
2		19.4 %	60 % 粒径	$D_{60}$ [mm]	8.604
0.85		12.2 %	50 % 粒径	$D_{50}$ [mm]	6.465
0.425		7.9 %	30 % 粒径	$D_{30}$ [mm]	3.425
0.25		5.4 %	25 % 粒径	$D_{25}$ [mm]	2.756
0.106		1.5 %	20 % 粒径	$D_{20}$ [mm]	2.083
0.075		0.9 %	16 % 粒径	$D_{16}$ [mm]	1.477
沈降分析	0.0554	0.3 %	10 % 粒径	$D_{10}$ [mm]	0.607
	0.0395	0.3 %	均等係数	$U_c$	14.200
	0.0254	0.3 %	曲率係数	$U_c'$	2.240
	0.0147	0.2 %	土粒子の密度	$\rho_s$ [g/cm <sup>3</sup> ]	2.612
	0.0105	0.2 %	使用した分散剤		ヘキサメタリン酸ナトリウム
	0.0074	0.2 %	分散剤の溶液濃度	[%]	-
	0.0037	0.2 %	その他事項		
	0.0015	0.2 %			

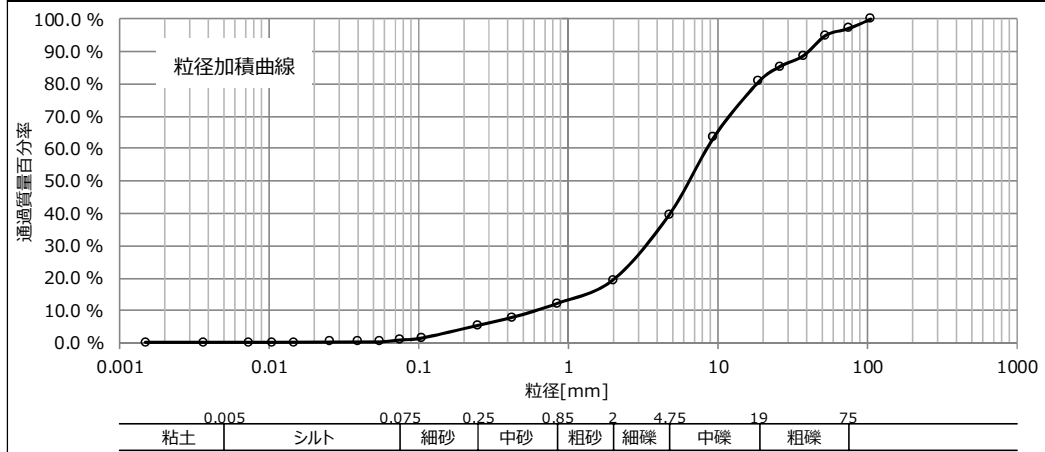


表 3.18 粒度試験結果 与奈久 左岸

土の粒度試験(粒径加積曲線) : JIS A1204

調査件名 : 荒瀬ダム環境モニタリング業務 底質調査 (粒度組成)

調査日 : 2019/11/26

試料名 : 17\_与奈久 左岸

試料番号 : 17

粒度[mm]		通過質量百分率	17_与奈久 左岸	
現地測定	1000		石 分	[%] 1.3 %
	800		粗 礫 分	[%] 24.4 %
	600		中 礫 分	[%] 22.8 %
	500		細 礫 分	[%] 12.4 %
	400		粗 砂 分	[%] 19.0 %
	300		中 砂 分	[%] 12.6 %
	250		細 砂 分	[%] 4.7 %
	200		シルト分	[%] 2.6 %
	150		粘土分	[%] 0.2 %
	106	100.0 %	2mmふるい通過質量百分率	[%] 39.1 %
	ふるい分析	75	98.7 %	0.425mmふるい通過質量百分率
53		95.9 %	0.075mmふるい通過質量百分率	[%] 2.8 %
37.5		88.3 %	最大粒径	[mm] 106.0
26.5		79.2 %	90 % 粒径 $D_{90}$	[mm] 40.1
19		74.3 %	84 % 粒径 $D_{84}$	[mm] 32.249
9.5		66.6 %	75 % 粒径 $D_{75}$	[mm] 20.247
4.75		51.5 %	65 % 粒径 $D_{65}$	[mm] 8.837
2		39.1 %	60 % 粒径 $D_{60}$	[mm] 7.003
0.85		20.1 %	50 % 粒径 $D_{50}$	[mm] 4.353
0.425		11.5 %	30 % 粒径 $D_{30}$	[mm] 1.331
0.25		7.5 %	25 % 粒径 $D_{25}$	[mm] 1.077
0.106		4.1 %	20 % 粒径 $D_{20}$	[mm] 0.845
0.075		2.8 %	16 % 粒径 $D_{16}$	[mm] 0.650
沈降分析	0.0554	1.9 %	10 % 粒径 $D_{10}$	[mm] 0.364
	0.0395	1.5 %	均等係数 $U_c$	19.200
	0.0254	1.1 %	曲率係数 $U_c'$	0.690
	0.0147	0.7 %	土粒子の密度 $\rho_s$	[g/cm <sup>3</sup> ] 2.698
	0.0105	0.4 %	使用した分散剤	ヘキサメチリン酸ナトリウム
	0.0074	0.2 %	分散剤の溶液濃度	[%] -
	0.0037	0.2 %	その他事項	
	0.0015	0.1 %		

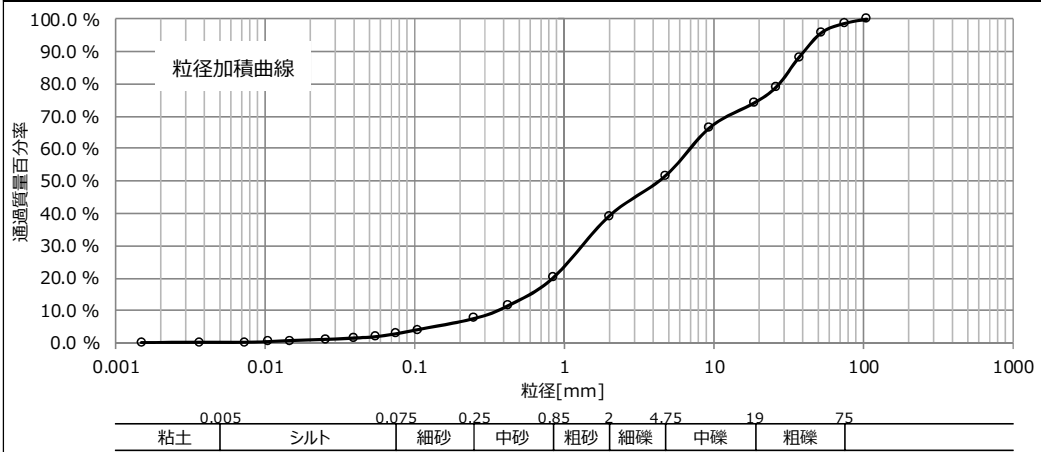


表 3.19 粒度試験結果 与奈久 中央

土の粒度試験(粒径加積曲線) : JIS A1204

調査件名 : 荒瀬ダム環境モニタリング業務 底質調査 (粒度組成)

調査日 : 2019/11/26

試料名 : 18\_与奈久 中央

試料番号 : 18

18_与奈久 中央				
現地測定	1000		石 分 [%]	8.1 %
	800		粗 礫 分 [%]	47.2 %
	600		中 礫 分 [%]	16.7 %
	500		細 礫 分 [%]	6.3 %
	400		粗 砂 分 [%]	8.8 %
	300		中 砂 分 [%]	8.4 %
	250		細 砂 分 [%]	3.1 %
	200		シルト 分 [%]	1.3 %
	150		粘土 分 [%]	0.1 %
	106	100.0 %	2mmふるい通過質量百分率 [%]	21.7 %
	ふるい分析	75	91.9 %	0.425mmふるい通過質量百分率 [%]
53		67.0 %	0.075mmふるい通過質量百分率 [%]	1.4 %
37.5		53.1 %	最大粒径 [mm]	106.0
26.5		47.6 %	90 % 粒径 $D_{90}$ [mm]	73.2
19		44.7 %	84 % 粒径 $D_{84}$ [mm]	67.540
9.5		36.6 %	75 % 粒径 $D_{75}$ [mm]	59.129
4.75		28.0 %	65 % 粒径 $D_{65}$ [mm]	50.974
2		21.7 %	60 % 粒径 $D_{60}$ [mm]	45.909
0.85		12.9 %	50 % 粒径 $D_{50}$ [mm]	31.689
0.425		7.9 %	30 % 粒径 $D_{30}$ [mm]	5.731
0.25		4.5 %	25 % 粒径 $D_{25}$ [mm]	3.215
0.106		2.3 %	20 % 粒径 $D_{20}$ [mm]	1.686
0.075		1.4 %	16 % 粒径 $D_{16}$ [mm]	1.161
沈降分析	0.0554	0.5 %	10 % 粒径 $D_{10}$ [mm]	0.577
	0.0395	0.3 %	均等係数 $U_c$	79.600
	0.0254	0.3 %	曲率係数 $U_c'$	1.240
	0.0147	0.2 %	土粒子の密度 $\rho_s$ [g/cm <sup>3</sup> ]	2.711
	0.0105	0.2 %	使用した分散剤	ヘキサメチリン酸ナトリウム
	0.0074	0.1 %	分散剤の溶液濃度 [%]	-
	0.0037	0.1 %	その他事項	
	0.0015	0.1 %		

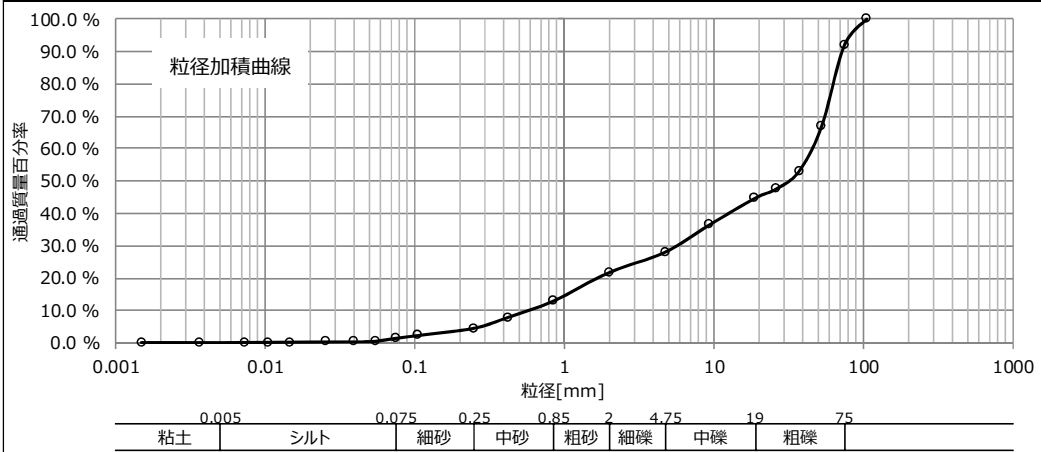


表 3.20 粒度試験結果 与奈久 右岸

土の粒度試験(粒径加積曲線) : JIS A1204

調査件名 : 荒瀬ダム環境モニタリング業務 底質調査 (粒度組成)

調査日 : 2019/11/26

試料名 : 19\_与奈久 右岸

試料番号 : 19

19_与奈久 右岸				
現地測定	1000		石 分 [%]	1.8 %
	800		粗 礫 分 [%]	48.1 %
	600		中 礫 分 [%]	32.9 %
	500		細 礫 分 [%]	1.2 %
	400		粗 砂 分 [%]	2.2 %
	300		中 砂 分 [%]	9.5 %
	250		細 砂 分 [%]	2.5 %
	200		シルト 分 [%]	1.7 %
	150		粘土 分 [%]	0.1 %
	106	100.0 %	2mmふるい通過質量百分率 [%]	16.0 %
	ふるい分析	75	98.2 %	0.425mmふるい通過質量百分率 [%]
53		86.4 %	0.075mmふるい通過質量百分率 [%]	1.8 %
37.5		68.9 %	最大粒径 [mm]	106.0
26.5		55.1 %	90 % 粒径 $D_{90}$ [mm]	57.2
19		50.1 %	84 % 粒径 $D_{84}$ [mm]	50.766
9.5		23.6 %	75 % 粒径 $D_{75}$ [mm]	42.390
4.75		17.2 %	65 % 粒径 $D_{65}$ [mm]	34.565
2		16.0 %	60 % 粒径 $D_{60}$ [mm]	30.803
0.85		13.8 %	50 % 粒径 $D_{50}$ [mm]	18.948
0.425		6.8 %	30 % 粒径 $D_{30}$ [mm]	11.284
0.25		4.3 %	25 % 粒径 $D_{25}$ [mm]	9.890
0.106		2.7 %	20 % 粒径 $D_{20}$ [mm]	7.984
0.075		1.8 %	16 % 粒径 $D_{16}$ [mm]	2.000
沈降分析	0.0554	0.4 %	10 % 粒径 $D_{10}$ [mm]	0.612
	0.0395	0.4 %	均等係数 $U_c$	50.300
	0.0254	0.3 %	曲率係数 $U_c'$	6.750
	0.0147	0.2 %	土粒子の密度 $\rho_s$ [g/cm <sup>3</sup> ]	2.729
	0.0105	0.1 %	使用した分散剤	ヘキサメタリン酸ナトリウム
	0.0074	0.1 %	分散剤の溶液濃度 [%]	-
	0.0037	0.1 %	その他事項	
	0.0015	0.1 %		

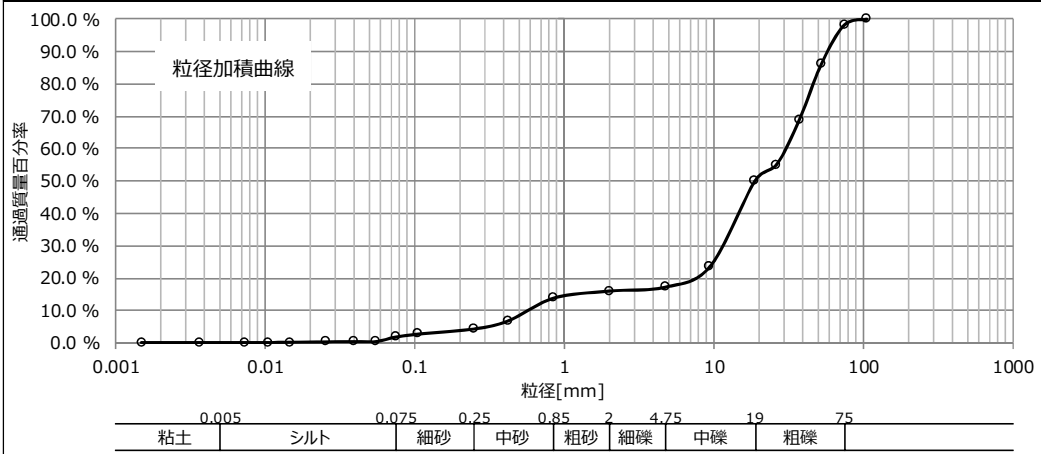




表 3.21 粒度試験結果 百済木川流入部 左岸

土の粒度試験(粒径加積曲線) : JIS A1204

調査件名 : 荒瀬ダム環境モニタリング業務 底質調査 (粒度組成)

調査日 : 2019/11/27

試料名 : 20\_百済木川流入部 左岸

試料番号 : 20

粒径[mm]		通過質量百分率	20_百済木川流入部 左岸	
現地測定	1000		石 分	[%] *
	800		粗 礫 分	[%] 9.9 %
	600		中 礫 分	[%] 52.8 %
	500		細 礫 分	[%] 20.6 %
	400		粗 砂 分	[%] 6.8 %
	300		中 砂 分	[%] 4.0 %
	250		細 砂 分	[%] 3.6 %
	200		シルト 分	[%] 2.1 %
	150		粘 土 分	[%] 0.2 %
	106		2mmふるい通過質量百分率	[%] 16.7 %
	ふるい分析	75		0.425mmふるい通過質量百分率
53			0.075mmふるい通過質量百分率	[%] 2.3 %
37.5		100.0 %	最大粒径	[mm] 37.5
26.5		97.0 %	90 % 粒径	$D_{90}$ [mm] 18.9
19		90.1 %	84 % 粒径	$D_{84}$ [mm] 15.489
9.5		65.7 %	75 % 粒径	$D_{75}$ [mm] 12.048
4.75		37.3 %	65 % 粒径	$D_{65}$ [mm] 9.359
2		16.7 %	60 % 粒径	$D_{60}$ [mm] 8.351
0.85		9.9 %	50 % 粒径	$D_{50}$ [mm] 6.590
0.425		7.0 %	30 % 粒径	$D_{30}$ [mm] 3.779
0.25		5.9 %	25 % 粒径	$D_{25}$ [mm] 3.120
0.106		3.5 %	20 % 粒径	$D_{20}$ [mm] 2.454
沈降分析	0.075	2.3 %	16 % 粒径	$D_{16}$ [mm] 1.898
	0.0554	1.1 %	10 % 粒径	$D_{10}$ [mm] 0.874
	0.0395	0.5 %	均等係数	$U_c$ 9.600
	0.0254	0.3 %	曲率係数	$U_c'$ 1.960
	0.0147	0.3 %	土粒子の密度	$\rho_s$ [g/cm <sup>3</sup> ] 2.635
	0.0105	0.2 %	使用した分散剤	ヘキサメチリン酸ナトリウム
	0.0074	0.2 %	分散剤の溶液濃度	[%] -
	0.0037	0.2 %	その他事項	
0.0015	0.2 %			

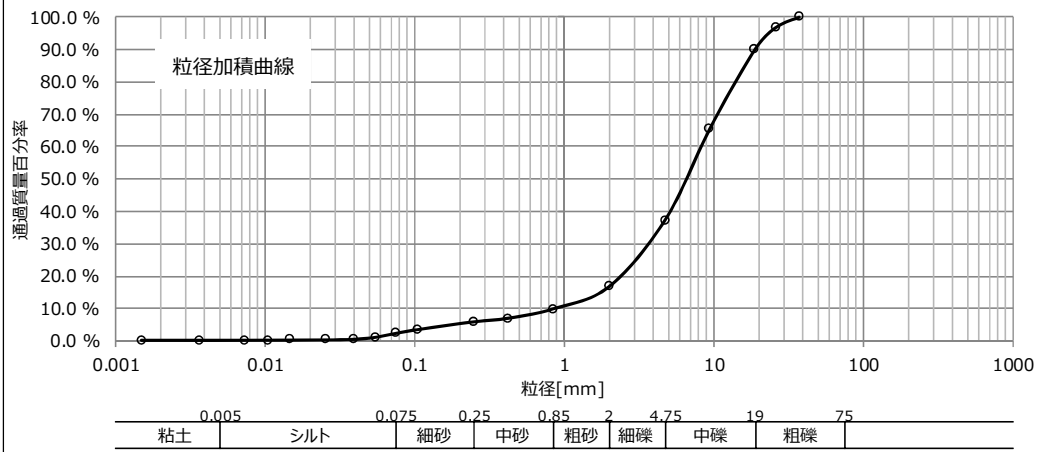


表 3.22 粒度試験結果 百済木川流入部 中央

土の粒度試験(粒径加積曲線) : JIS A1204

調査件名 : 荒瀬ダム環境モニタリング業務 底質調査 (粒度組成)

調査日 : 2019/11/27

試料名 : 21\_百済木川流入部 中央

試料番号 : 21

粒度[mm]		通過質量百分率	21_百済木川流入部 中央	
現地測定	1000		石 分	[%] *
	800		粗 礫 分	[%] 7.7 %
	600		中 礫 分	[%] 44.9 %
	500		細 礫 分	[%] 29.8 %
	400		粗 砂 分	[%] 8.4 %
	300		中 砂 分	[%] 3.5 %
	250		細 砂 分	[%] 2.6 %
	200		シルト分	[%] 2.8 %
	150		粘土分	[%] 0.3 %
	106		2mmふるい通過質量百分率	[%] 17.6 %
	ふるい分析	75		0.425mmふるい通過質量百分率
53		100.0 %	0.075mmふるい通過質量百分率	[%] 3.1 %
37.5		97.7 %	最大粒径	[mm] 53.0
26.5		95.7 %	90 % 粒径 $D_{90}$	[mm] 17.0
19		92.3 %	84 % 粒径 $D_{84}$	[mm] 13.317
9.5		73.5 %	75 % 粒径 $D_{75}$	[mm] 9.928
4.75		47.4 %	65 % 粒径 $D_{65}$	[mm] 7.515
2		17.6 %	60 % 粒径 $D_{60}$	[mm] 6.604
0.85		9.2 %	50 % 粒径 $D_{50}$	[mm] 5.087
0.425		7.2 %	30 % 粒径 $D_{30}$	[mm] 3.028
0.25		5.7 %	25 % 粒径 $D_{25}$	[mm] 2.615
0.106		4.3 %	20 % 粒径 $D_{20}$	[mm] 2.200
0.075		3.1 %	16 % 粒径 $D_{16}$	[mm] 1.843
沈降分析	0.0554	1.7 %	10 % 粒径 $D_{10}$	[mm] 1.070
	0.0395	1.6 %	均等係数 $U_c$	6.200
	0.0254	1.5 %	曲率係数 $U_c'$	1.300
	0.0147	0.7 %	土粒子の密度 $\rho_s$	[g/cm <sup>3</sup> ] 2.643
	0.0105	0.5 %	使用した分散剤	ヘキサメチリン酸ナトリウム
	0.0074	0.3 %	分散剤の溶液濃度	[%] -
	0.0037	0.3 %	その他事項	
	0.0015	0.2 %		

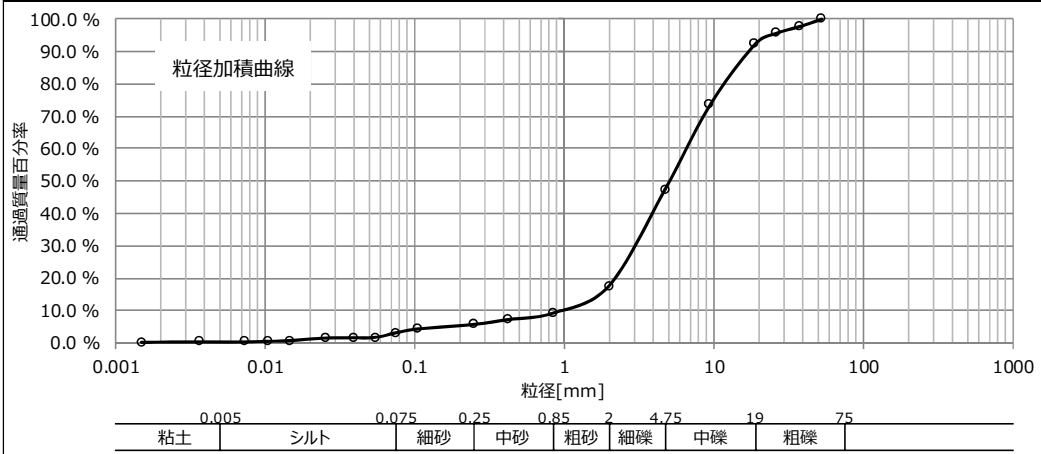


表 3.23 粒度試験結果 百済木川流入部 右岸

土の粒度試験(粒径加積曲線) : JIS A1204

調査件名 : 荒瀬ダム環境モニタリング業務 底質調査 (粒度組成)

調査日 : 2019/11/27

試料名 : 22\_百済木川流入部 右岸 試料番号 : 22

粒径[mm]		通過質量百分率	22_百済木川流入部 右岸	
現地測定	1000		石 分	[%] *
	800		粗 礫 分	[%] 65.0 %
	600		中 礫 分	[%] 26.2 %
	500		細 礫 分	[%] 3.4 %
	400		粗 砂 分	[%] 1.3 %
	300		中 砂 分	[%] 1.1 %
	250		細 砂 分	[%] 1.0 %
	200		シルト 分	[%] 1.4 %
	150		粘 土 分	[%] 0.6 %
	106		2mmふるい通過質量百分率	[%] 5.4 %
	ふるい分析	75	100.0 %	0.425mmふるい通過質量百分率
53		97.5 %	0.075mmふるい通過質量百分率	[%] 2.0 %
37.5		82.2 %	最大粒径	[mm] 75.0
26.5		57.6 %	90 % 粒径 $D_{90}$	[mm] 42.6
19		35.0 %	84 % 粒径 $D_{84}$	[mm] 38.641
9.5		14.4 %	75 % 粒径 $D_{75}$	[mm] 34.036
4.75		8.8 %	65 % 粒径 $D_{65}$	[mm] 29.368
2		5.4 %	60 % 粒径 $D_{60}$	[mm] 27.430
0.85		4.1 %	50 % 粒径 $D_{50}$	[mm] 23.960
0.425		3.4 %	30 % 粒径 $D_{30}$	[mm] 17.127
0.25		3.0 %	25 % 粒径 $D_{25}$	[mm] 15.254
0.106		2.3 %	20 % 粒径 $D_{20}$	[mm] 12.848
0.075		2.0 %	16 % 粒径 $D_{16}$	[mm] 10.532
沈降分析	0.0554	0.8 %	10 % 粒径 $D_{10}$	[mm] 6.123
	0.0395	0.7 %	均等係数 $U_c$	4.500
	0.0254	0.7 %	曲率係数 $U_c'$	1.750
	0.0147	0.7 %	土粒子の密度 $\rho_s$	[g/cm <sup>3</sup> ] 2.618
	0.0105	0.6 %	使用した分散剤	ヘキサメチリン酸ナトリウム
	0.0074	0.6 %	分散剤の溶液濃度	[%] -
	0.0037	0.5 %	その他事項	
	0.0015	0.5 %		

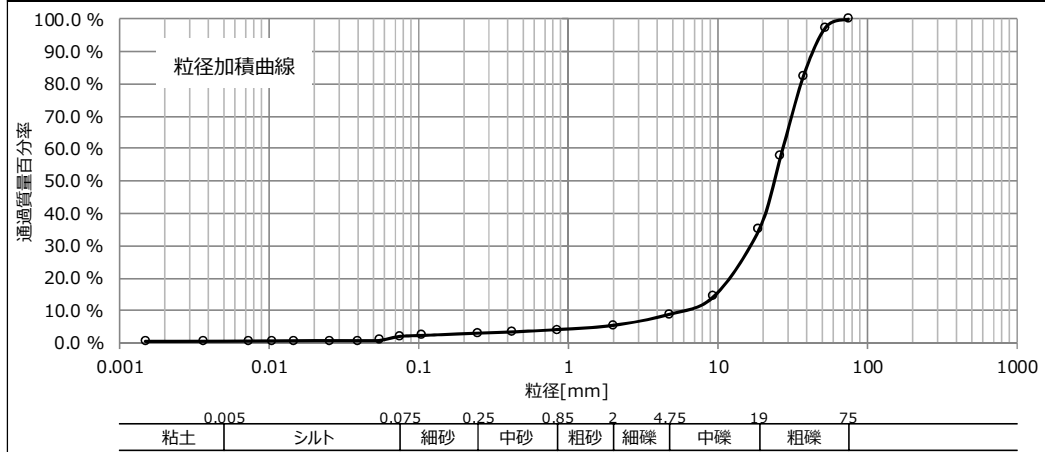


表 3.24 粒度試験結果 JR 球磨川第一橋梁上流 左岸

土の粒度試験(粒径加積曲線) : JIS A1204

調査件名 : 荒瀬ダム環境モニタリング業務 底質調査 (粒度組成)

調査日 : 2019/11/26

試料名 : 23\_JR球磨川第一橋梁上流 左岸 試料番号 : 23

粒径[mm]		通過質量百分率	23_JR球磨川第一橋梁上流 左岸	
現地測定	1000		石 分	[%] *
	800		粗 礫 分	[%] *
	600		中 礫 分	[%] *
	500		細 礫 分	[%] 5.4 %
	400		粗 砂 分	[%] 66.8 %
	300		中 砂 分	[%] 21.9 %
	250		細 砂 分	[%] 4.0 %
	200		シルト 分	[%] 1.5 %
	150		粘 土 分	[%] 0.4 %
	106		2mmふるい通過質量百分率	[%] 94.6 %
	ふるい分析	75		0.425mmふるい通過質量百分率
53			0.075mmふるい通過質量百分率	[%] 1.9 %
37.5			最大粒径	[mm] 4.8
26.5			90 % 粒径 $D_{90}$	[mm] 1.7
19			84 % 粒径 $D_{84}$	[mm] 1.576
9.5			75 % 粒径 $D_{75}$	[mm] 1.401
4.75		100.0 %	65 % 粒径 $D_{65}$	[mm] 1.267
2		94.6 %	60 % 粒径 $D_{60}$	[mm] 1.200
0.85		27.8 %	50 % 粒径 $D_{50}$	[mm] 1.091
0.425		10.4 %	30 % 粒径 $D_{30}$	[mm] 0.875
0.25		5.9 %	25 % 粒径 $D_{25}$	[mm] 0.810
0.106		2.6 %	20 % 粒径 $D_{20}$	[mm] 0.738
0.075		1.9 %	16 % 粒径 $D_{16}$	[mm] 0.657
沈降分析	0.0554	1.6 %	10 % 粒径 $D_{10}$	[mm] 0.408
	0.0395	1.1 %	均等係数 $U_c$	2.900
	0.0254	0.7 %	曲率係数 $U_c'$	1.560
	0.0147	0.6 %	土粒子の密度 $\rho_s$	[g/cm <sup>3</sup> ] 2.752
	0.0105	0.5 %	使用した分散剤	ヘキサメチリン酸ナトリウム
	0.0074	0.5 %	分散剤の溶液濃度	[%] -
	0.0037	0.4 %	その他事項	
	0.0015	0.4 %		

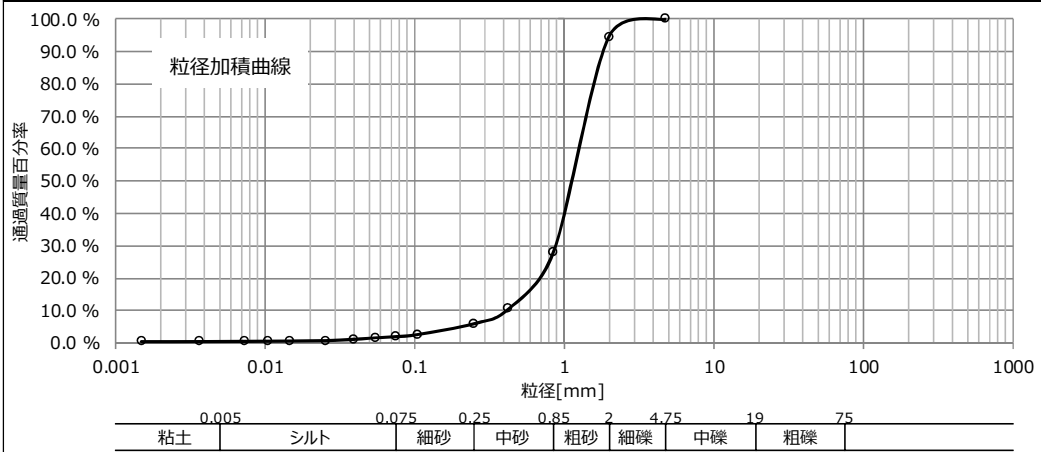


表 3.25 粒度試験結果 JR 球磨川第一橋梁上流 中央

土の粒度試験(粒径加積曲線) : JIS A1204

調査件名 : 荒瀬ダム環境モニタリング業務 底質調査 (粒度組成)

調査日 : 2019/11/26

試料名 : 24\_JR球磨川第一橋梁上流 中央 試料番号 : 24

粒径[mm]		通過質量百分率	24_JR球磨川第一橋梁上流 中央	
現地測定	1000		石 分	[%] *
	800		粗 礫 分	[%] 17.2 %
	600		中 礫 分	[%] 31.1 %
	500		細 礫 分	[%] 18.7 %
	400		粗 砂 分	[%] 17.9 %
	300		中 砂 分	[%] 9.0 %
	250		細 砂 分	[%] 3.8 %
	200		シルト 分	[%] 1.9 %
	150		粘 土 分	[%] 0.4 %
	106		2mmふるい通過質量百分率	[%] 33.0 %
	ふるい分析	75	100.0 %	0.425mmふるい通過質量百分率
53		97.0 %	0.075mmふるい通過質量百分率	[%] 2.3 %
37.5		91.2 %	最大粒径	[mm] 75.0
26.5		90.5 %	90 % 粒径 $D_{90}$	[mm] 25.9
19		82.8 %	84 % 粒径 $D_{84}$	[mm] 19.764
9.5		68.4 %	75 % 粒径 $D_{75}$	[mm] 13.659
4.75		51.7 %	65 % 粒径 $D_{65}$	[mm] 8.200
2		33.0 %	60 % 粒径 $D_{60}$	[mm] 6.662
0.85		15.1 %	50 % 粒径 $D_{50}$	[mm] 4.434
0.425		8.4 %	30 % 粒径 $D_{30}$	[mm] 1.759
0.25		6.1 %	25 % 粒径 $D_{25}$	[mm] 1.406
0.106		3.9 %	20 % 粒径 $D_{20}$	[mm] 1.111
0.075		2.3 %	16 % 粒径 $D_{16}$	[mm] 0.897
沈降分析	0.0554	1.2 %	10 % 粒径 $D_{10}$	[mm] 0.557
	0.0395	1.2 %	均等係数 $U_c$	12.000
	0.0254	0.5 %	曲率係数 $U_c'$	0.830
	0.0147	0.4 %	土粒子の密度 $\rho_s$	[g/cm <sup>3</sup> ] 2.691
	0.0105	0.4 %	使用した分散剤	ヘキサメチリン酸ナトリウム
	0.0074	0.4 %	分散剤の溶液濃度	[%] -
	0.0037	0.4 %	その他事項	
	0.0015	0.4 %		

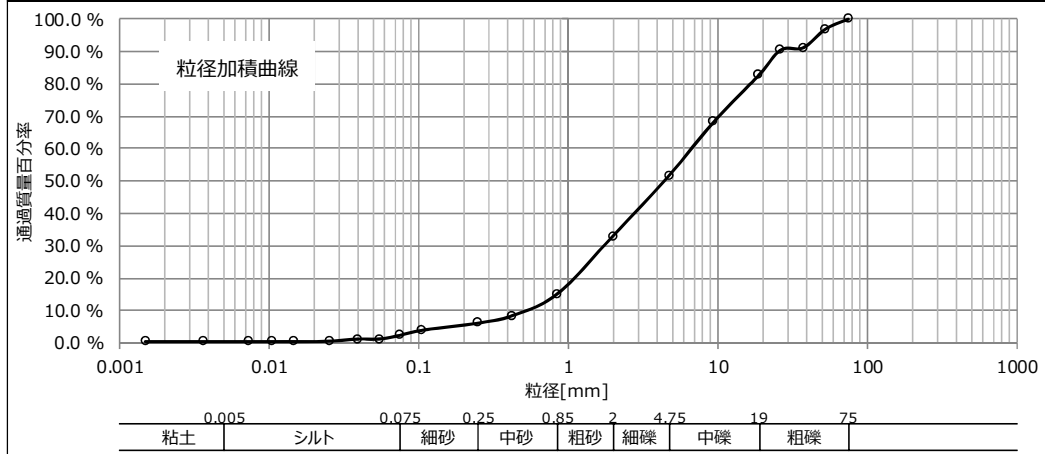


表 3.26 粒度試験結果 JR 球磨川第一橋梁上流 右岸

土の粒度試験(粒径加積曲線) : JIS A1204

調査件名 : 荒瀬ダム環境モニタリング業務 底質調査 (粒度組成)

調査日 : 2019/11/26

試料名 : 25\_JR球磨川第一橋梁上流 右岸 試料番号 : 25

粒径[mm]		通過質量百分率	25_JR球磨川第一橋梁上流 右岸	
現地測定	1000		石 分	[%] 1.1 %
	800		粗 礫 分	[%] 19.7 %
	600		中 礫 分	[%] 54.4 %
	500		細 礫 分	[%] 12.8 %
	400		粗 砂 分	[%] 5.4 %
	300		中 砂 分	[%] 3.8 %
	250		細 砂 分	[%] 1.7 %
	200		シルト 分	[%] 1.0 %
	150		粘 土 分	[%] 0.1 %
	106	100.0 %	2mmふるい通過質量百分率	[%] 12.0 %
	ふるい分析	75	98.9 %	0.425mmふるい通過質量百分率
53		97.3 %	0.075mmふるい通過質量百分率	[%] 1.1 %
37.5		91.9 %	最大粒径	[mm] 106.0
26.5		86.0 %	90 % 粒径 $D_{90}$	[mm] 33.7
19		79.2 %	84 % 粒径 $D_{84}$	[mm] 24.048
9.5		55.8 %	75 % 粒径 $D_{75}$	[mm] 16.344
4.75		24.8 %	65 % 粒径 $D_{65}$	[mm] 11.947
2		12.0 %	60 % 粒径 $D_{60}$	[mm] 10.587
0.85		6.6 %	50 % 粒径 $D_{50}$	[mm] 8.449
0.425		4.7 %	30 % 粒径 $D_{30}$	[mm] 5.448
0.25		2.8 %	25 % 粒径 $D_{25}$	[mm] 4.778
0.106		1.8 %	20 % 粒径 $D_{20}$	[mm] 4.001
0.075		1.1 %	16 % 粒径 $D_{16}$	[mm] 3.238
沈降分析	0.0554	0.7 %	10 % 粒径 $D_{10}$	[mm] 1.443
	0.0395	0.6 %	均等係数 $U_c$	7.300
	0.0254	0.2 %	曲率係数 $U_c'$	1.940
	0.0147	0.2 %	土粒子の密度 $\rho_s$	[g/cm <sup>3</sup> ] 2.693
	0.0105	0.2 %	使用した分散剤	ヘキサメチリン酸ナトリウム
	0.0074	0.1 %	分散剤の溶液濃度	[%] -
	0.0037	0.1 %	その他事項	
	0.0015	0.0 %		

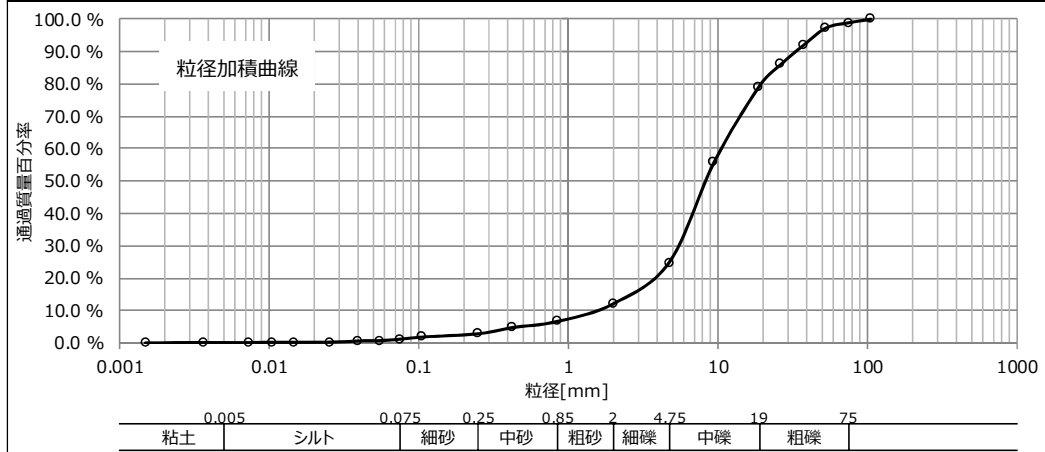


表 3.27 粒度試験結果 瀬戸石ダム下流 左岸

土の粒度試験(粒径加積曲線) : JIS A1204

調査件名 : 荒瀬ダム環境モニタリング業務 底質調査 (粒度組成)

調査日 : 2019/11/26

試料名 : 26\_瀬戸石ダム下流 左岸

試料番号 : 26

粒度[mm]		通過質量百分率	26_瀬戸石ダム下流 左岸		
現地測定	1000		石 分	[%]	*
	800		粗 礫 分	[%]	54.1 %
	600		中 礫 分	[%]	31.1 %
	500		細 礫 分	[%]	5.2 %
	400		粗 砂 分	[%]	3.3 %
	300		中 砂 分	[%]	3.3 %
	250		細 砂 分	[%]	1.6 %
	200		シルト 分	[%]	1.2 %
	150		粘土 分	[%]	0.2 %
	106		2mmふるい通過質量百分率	[%]	9.6 %
	ふるい分析	75	100.0 %	0.425mmふるい通過質量百分率	[%]
53		89.6 %	0.075mmふるい通過質量百分率	[%]	1.4 %
37.5		75.2 %	最大粒径	[mm]	75.0
26.5		53.2 %	90 % 粒径	$D_{90}$ [mm]	53.7
19		45.9 %	84 % 粒径	$D_{84}$ [mm]	45.665
9.5		26.9 %	75 % 粒径	$D_{75}$ [mm]	37.400
4.75		14.8 %	65 % 粒径	$D_{65}$ [mm]	32.400
2		9.6 %	60 % 粒径	$D_{60}$ [mm]	29.901
0.85		6.3 %	50 % 粒径	$D_{50}$ [mm]	23.542
0.425		4.2 %	30 % 粒径	$D_{30}$ [mm]	10.587
0.25		3.0 %	25 % 粒径	$D_{25}$ [mm]	8.859
0.106		2.1 %	20 % 粒径	$D_{20}$ [mm]	7.127
0.075		1.4 %	16 % 粒径	$D_{16}$ [mm]	5.436
沈降分析	0.0554	0.5 %	10 % 粒径	$D_{10}$ [mm]	2.170
	0.0395	0.5 %	均等係数	$U_c$	13.800
	0.0254	0.4 %	曲率係数	$U_c'$	1.730
	0.0147	0.3 %	土粒子の密度	$\rho_s$ [g/cm <sup>3</sup> ]	2.763
	0.0105	0.2 %	使用した分散剤		ヘキサメチリン酸ナトリウム
	0.0074	0.2 %	分散剤の溶液濃度	[%]	-
	0.0037	0.2 %	その他事項		
	0.0015	0.1 %			

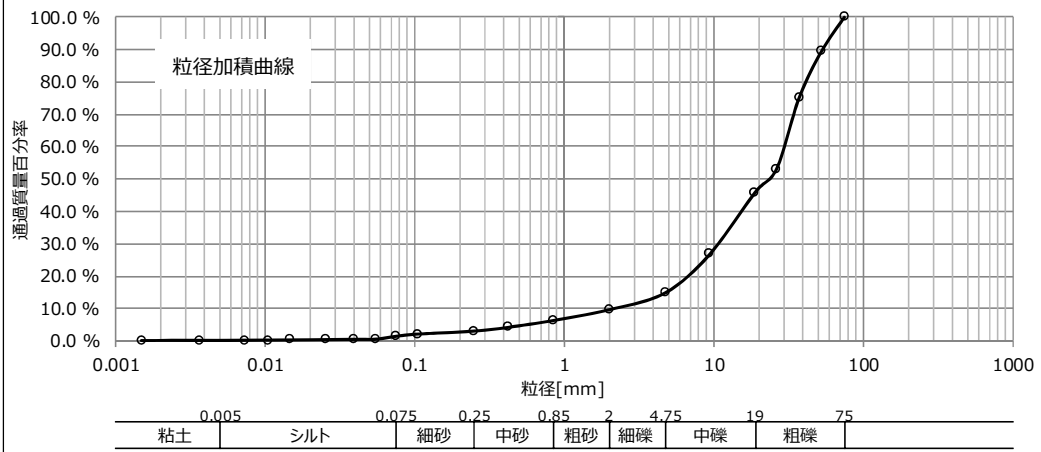


表 3.28 粒度試験結果 瀬戸石ダム下流 中央

土の粒度試験(粒径加積曲線) : JIS A1204

調査件名 : 荒瀬ダム環境モニタリング業務 底質調査 (粒度組成)

調査日 : 2019/11/26

試料名 : 27\_瀬戸石ダム下流 中央

試料番号 : 27

		27_瀬戸石ダム下流 中央		
現地測定	粒径[mm]	通過質量百分率		
	1000		石 分	[%] *
	800		粗 礫 分	[%] 39.5 %
	600		中 礫 分	[%] 43.6 %
	500		細 礫 分	[%] 3.6 %
	400		粗 砂 分	[%] 3.9 %
	300		中 砂 分	[%] 4.0 %
	250		細 砂 分	[%] 2.6 %
	200		シルト分	[%] 2.5 %
	150		粘土分	[%] 0.3 %
	106		2mmふるい通過質量百分率	[%] 13.3 %
ふるい分析	75	100.0 %	0.425mmふるい通過質量百分率	[%] 7.1 %
	53	97.5 %	0.075mmふるい通過質量百分率	[%] 2.8 %
	37.5	82.1 %	最大粒径	[mm] 75.0
	26.5	75.2 %	90 % 粒径 $D_{90}$	[mm] 44.1
	19	60.5 %	84 % 粒径 $D_{84}$	[mm] 38.933
	9.5	26.6 %	75 % 粒径 $D_{75}$	[mm] 26.380
	4.75	16.9 %	65 % 粒径 $D_{65}$	[mm] 20.686
	2	13.3 %	60 % 粒径 $D_{60}$	[mm] 18.846
	0.85	9.4 %	50 % 粒径 $D_{50}$	[mm] 15.772
	0.425	7.1 %	30 % 粒径 $D_{30}$	[mm] 10.412
	0.25	5.4 %	25 % 粒径 $D_{25}$	[mm] 8.950
	0.106	3.5 %	20 % 粒径 $D_{20}$	[mm] 7.025
	0.075	2.8 %	16 % 粒径 $D_{16}$	[mm] 3.751
沈降分析	0.0554	1.6 %	10 % 粒径 $D_{10}$	[mm] 0.988
	0.0395	1.3 %	均等係数 $U_c$	19.100
	0.0254	0.9 %	曲率係数 $U_c'$	5.820
	0.0147	0.6 %	土粒子の密度 $\rho_s$	[g/cm <sup>3</sup> ] 2.724
	0.0105	0.4 %	使用した分散剤	ヘキサメタリン酸ナトリウム
	0.0074	0.3 %	分散剤の溶液濃度	[%] -
	0.0037	0.3 %	その他事項	
	0.0015	0.3 %		

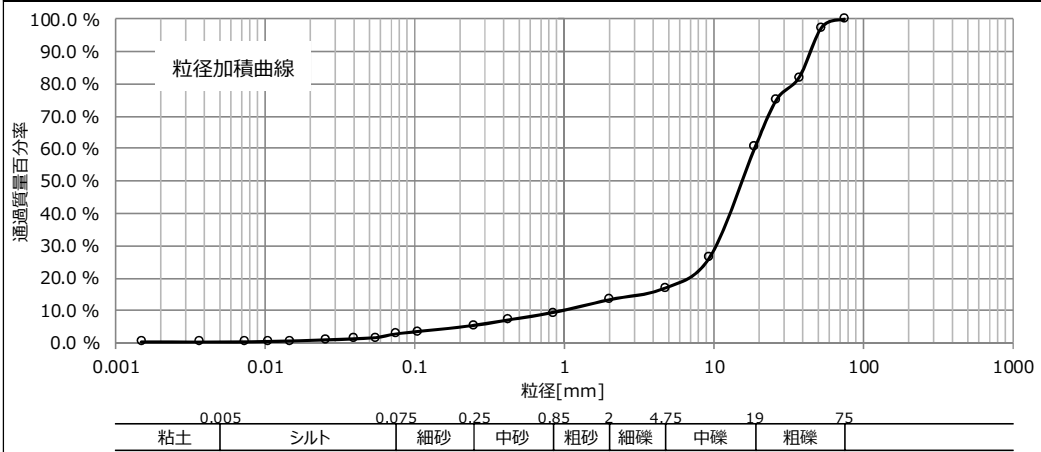




表 3.29 粒度試験結果 瀬戸石ダム下流 右岸

土の粒度試験(粒径加積曲線) : JIS A1204

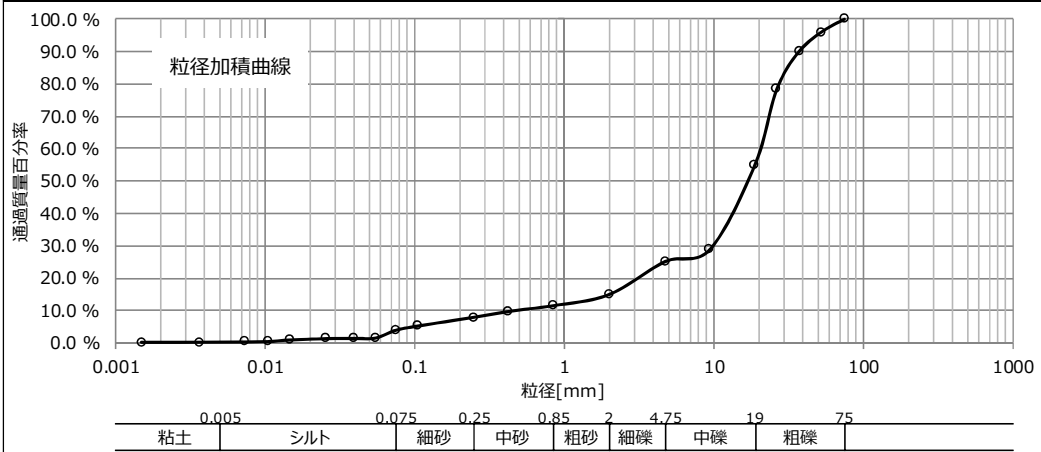
調査件名 : 荒瀬ダム環境モニタリング業務 底質調査 (粒度組成)

調査日 : 2019/11/26

試料名 : 28\_瀬戸石ダム下流 右岸

試料番号 : 28

		28_瀬戸石ダム下流 右岸			
現地測定	粒径[mm]	通過質量百分率	石 分	[%]	*
	1000		粗 礫 分	[%]	44.9 %
	800		中 礫 分	[%]	30.0 %
	600		細 礫 分	[%]	10.2 %
	500		粗 砂 分	[%]	3.4 %
	400		中 砂 分	[%]	3.6 %
	300		細 砂 分	[%]	4.0 %
	250		シルト分	[%]	3.6 %
	200		粘土分	[%]	0.3 %
	150		2mmふるい通過質量百分率	[%]	14.9 %
	106				
ふるい分析	75	100.0 %	0.425mmふるい通過質量百分率	[%]	9.7 %
	53	96.1 %	0.075mmふるい通過質量百分率	[%]	3.9 %
	37.5	90.1 %	最大粒径	[mm]	75.0
	26.5	78.3 %	90 % 粒径	$D_{90}$ [mm]	37.4
	19	55.1 %	84 % 粒径	$D_{84}$ [mm]	30.052
	9.5	28.9 %	75 % 粒径	$D_{75}$ [mm]	25.352
	4.75	25.1 %	65 % 粒径	$D_{65}$ [mm]	21.874
	2	14.9 %	60 % 粒径	$D_{60}$ [mm]	20.350
	0.85	11.5 %	50 % 粒径	$D_{50}$ [mm]	17.544
	0.425	9.7 %	30 % 粒径	$D_{30}$ [mm]	10.301
	0.25	7.9 %	25 % 粒径	$D_{25}$ [mm]	4.707
	0.106	5.2 %	20 % 粒径	$D_{20}$ [mm]	3.147
	0.075	3.9 %	16 % 粒径	$D_{16}$ [mm]	2.326
沈降分析	0.0554	1.5 %	10 % 粒径	$D_{10}$ [mm]	0.472
	0.0395	1.4 %	均等係数	$U_c$	43.200
	0.0254	1.3 %	曲率係数	$U_c'$	11.060
	0.0147	0.9 %	土粒子の密度	$\rho_s$ [g/cm <sup>3</sup> ]	2.714
	0.0105	0.4 %	使用した分散剤		ヘキサメチリン酸ナトリウム
	0.0074	0.3 %	分散剤の溶液濃度	[%]	-
	0.0037	0.2 %	その他事項		
	0.0015	0.2 %			



## 4. 動物（魚類）

### 4.1 調査日

動物（魚類）は、表 4.1 に示すとおり調査を実施した。

表 4.1 動物（魚類） 実施日

内容	年月日	備考
春季	令和元年 6 月 5 日～6 日、12 日～13 日	
夏季	令和元年 8 月 22 日、9 月 6 日～8 日	
秋季	令和元年 10 月 23 日～25 日	
冬季	令和元年 12 月 16 日～17 日	18k400 のみ実施

### 4.2 調査地点

動物（魚類）調査の調査地点は表 4.2 に示すとおり、流水環境の変化を考慮して分類した 6 区間（遙拝堰湛水区間、下流流水区間、減水区間、荒瀬ダム湛水区間、上流流水区間、百済木川湛水区間）のうち、6 地点で調査を実施した。

表 4.2 動物（魚類） 調査地点

No.	区間	調査地点	春季	夏季	秋季	冬季
1	減水区間	18k400	○	○	○	○
2		道の駅坂本	○	○	○	—
3	百済木川湛水区間	荒瀬ダム百済木川流入部	○	○	○	—
4	荒瀬ダム湛水区間 (第 2 流水回復区間)	葉木	○	○	○	—
5		与奈久	○	○	○	—
6	上流流水区間	瀬戸石ダム下流	○	○	○	—

※18k400 の調査結果は「10.ダム下流物理環境」で整理した

### 4.3 調査結果

動物（魚類）の調査結果を次頁より示す。



表 4.4 動物（魚類） 夏季 確認種一覧 道の駅坂本～瀬戸石ダム下流

No.	目名	科名	種名		重要種		外来種				道の駅坂本				荒瀬ダム百済木川流入部				葉木				与奈久				瀬戸石ダム下流											
			和名	学名	全国	熊本	1	2	3	4	平瀬(左岸)	早瀬	平瀬(右岸)	合計	早瀬	M型瀬	平瀬	ワンド*	合計	早瀬	平瀬	M型瀬	造成瀬	造成早瀬	合計	平瀬	ワンド*	M型瀬	合計	M型瀬	早瀬	平瀬	合計					
1	ウナギ	ウナギ	ニホンウナギ	<i>Anguilla japonica</i>	EN	NT																																
2	コイ	コイ	コイ	<i>Cyprinus carpio</i>										●			●																					
3			オイカワ	<i>Opsariichthys platypus</i>								23	31		54	14	24	19	2	59	16	18	17	5	10	66	28	32	40	100	42	9	9	60				
4			カワムツ	<i>Candidia temminckii</i>								9			9	1	16	8	2	27								1	1	8		2	10					
5			タカハヤ	<i>Phoxinus oxycephalus jouyi</i>								1			1			4		4								1	1	1		4	5					
6			ウグイ	<i>Tribolodon hakonensis</i>								1	5		6	1				1	2			2						2		1	3					
7			タモロコ	<i>Gnathopogon elongatus elongatus</i>																									2	2	2							
8			カマツカ	<i>Pseudogobio esocinus esocinus</i>								1			1		6	2		8								1	3	4								
9			ニゴイ	<i>Hemibarbus barbuis</i>								1			1					●																		
10			イトモロコ	<i>Squalidus gracilis gracilis</i>													1	2	5	8										3			1	4				
11			スゴモロコ	<i>Squalidus chankaensis biwae</i>	(VU)							2	2		4		2	3		5		2	3		1	6			3	3	20		1	21				
12	ナマズ	ギギ	ギギ	<i>Tachysurus nudiceps</i>										総合-他	5					5																		
13	サケ	アユ	アユ	<i>Plecoglossus altivelis altivelis</i>								1	1		2	3	1	5		9									1	1	1							
14	スズキ	ドンコ	ドンコ	<i>Odontobutis obscura</i>													1			1																		
15		ハゼ	オオヨシノボリ	<i>Rhinogobius fluviatilis</i>								3	1		4																							
合計	5目	6科	15種				種数合計				10	5	0	10	4	9	8	4	13	2	2	9	1	3	9	1	3	7	8	8	1	7	9					
							個体数合計				47	40	0	87	19	51	45	10	125	18	20	27	5	13	83	28	34	51	113	79	9	18	106					

■重要種 ■回遊魚

注1)分類体系は河川水辺の国勢調査のための生物リスト(平成30年度版)「(水情報国土データ管理センター、2018年公表)に準じた。

注2)重要種の選定基準・カテゴリは以下のとおりである。

全国:「環境省レッドリスト2019」(環境省、2019年1月公表)及び「海洋生物レッドリスト2017」(環境省、2017年3月公表)

EX:絶滅 EW:野生絶滅 CR:絶滅危惧IA類 EN:絶滅危惧IB類 VU:絶滅危惧II類 NT:準絶滅危惧

DD:情報不足 LP:絶滅のおそれのある地域個体群

熊本:「熊本の保護上重要な野生動物植物 レッドリストくまもと2014」(熊本県、2014年8月発表)

EX:絶滅 EW:野生絶滅 CR:絶滅危惧IA類 EN:絶滅危惧IB類 VU:絶滅危惧II類 NT:準絶滅危惧 DD:情報不足 LP:絶滅のおそれのある地域個体群 AN:要注目種

注3)外来種の選定基準・カテゴリ

1:我が国の生態系等に被害を及ぼすおそれのある外来種リスト(生態系被害防止外来種リスト)※国外由来の外来種(環境省、2015年3月26日公表)

定着-侵入:定着を予防する外来種(定着予防外来種)のうち、侵入予防外来種に選定された種

定着-他:定着を予防する外来種(定着予防外来種)のうち、その他の定着予防外来種に選定された種

総合-緊急:総合的に対策が必要な外来種(総合対策外来種)のうち、緊急対策外来種に選定された種

総合-重点:総合的に対策が必要な外来種(総合対策外来種)のうち、重点対策外来種に選定された種

総合-他:総合的に対策が必要な外来種(総合対策外来種)のうち、その他の総合対策外来種に選定された種

産業:適切な管理が必要な産業上重要な外来種(産業管理外来種)

2:我が国の生態系等に被害を及ぼすおそれのある外来種リスト(生態系被害防止外来種リスト)※国内由来の外来種、国内に自然分布域を持つ国外由来の外来種(環境省、2015年3月26日公表)

定着-侵入:定着を予防する外来種(定着予防外来種)のうち、侵入予防外来種に選定された種

定着-他:定着を予防する外来種(定着予防外来種)のうち、その他の定着予防外来種に選定された種

総合-緊急:総合的に対策が必要な外来種(総合対策外来種)のうち、緊急対策外来種に選定された種

総合-重点:総合的に対策が必要な外来種(総合対策外来種)のうち、重点対策外来種に選定された種

総合-他:総合的に対策が必要な外来種(総合対策外来種)のうち、その他の総合対策外来種に選定された種

産業:適切な管理が必要な産業上重要な外来種(産業管理外来種)

3:特定外来生物による生態系等にに係る被害の防止に関する法律(2004年、法律第78号)

特定:特定外来生物

4:上記1~3に指定されおらず、外来生物として知見のある種

国外:国外外来生物

注4)スゴモロコは琵琶湖・淀川水系等の固有種で、当該地域では国内移入種であるため重要種欄では括弧表記とした。

注5)表中の数字は捕獲個体数を、●印は目視による確認を示す。

注6)道の駅坂本の平瀬(右岸)は流量が多いため調査不能であった。

表 4.5 動物（魚類） 秋季 確認種一覧 道の駅坂本～瀬戸石ダム下流

No.	目名	科名	種名		重要種		外来種				道の駅坂本				荒瀬ダム百済木川流入部				葉木				与奈久				瀬戸石ダム下流										
			和名	学名	全国	熊本	1	2	3	4	平瀬(左岸)	早瀬	平瀬(右岸)	合計	早瀬	M型瀬	平瀬	ワンド	合計	早瀬	平瀬	M型瀬	造成瀬	造成早瀬	合計	平瀬	ワンド	M型瀬	合計	M型瀬	早瀬	平瀬	合計				
1	ウナギ	ウナギ	ニホンウナギ	<i>Anguilla japonica</i>	EN	NT							2																								
2	コイ	コイ	ギンブナ	<i>Carassius sp.</i>																																	
3			オイカワ	<i>Opsariichthys platypus</i>									10		11	21	14	32	31	1	78	2	12	86	2		102	33	24	24	81	61	25	18	104		
4			カワムツ	<i>Candidia temminckii</i>									1		1	9	5	9	1	24										3	3	1		14	15		
5			タカハヤ	<i>Phoxinus oxycephalus juyi</i>														1	1												1		2	3			
6			ウグイ	<i>Tribolodon hakonensis</i>											15	15	2	3	2	1	8	1	1			2	4					2		2			
7			タモロコ	<i>Gnathopogon elongatus elongatus</i>																										2	1	1	4				
8			カマツカ	<i>Pseudogobio esocinus esocinus</i>									1		1			9		9			1		1		1		1	2							
9			ニゴイ	<i>Hemibarbus barbuis</i>													2			2																	
10			イトモロコ	<i>Squalidus gracilis gracilis</i>									1		1					1	1							1	1	2	9			9			
11			スゴモロコ	<i>Squalidus chankaensis biwae</i>	(VU)																			2		2				3	1	4	8				
12	ナマズ	ギギ	ギギ	<i>Tachysurus nudiceps</i>				総合-他				1		1				1		1									2	2	1			1			
13		ナマズ	ナマズ	<i>Silurus asotus</i>																													●	●			
14	サケ	アユ	アユ	<i>Plecoglossus altivelis altivelis</i>										1	1				1		1									1	1						
15	スズキ	ドンコ	ドンコ	<i>Odontobutis obscura</i>								1		1						2	2																
16		ハゼ	オオヨシノボリ	<i>Rhinogobius fluvialilis</i>																							1			1		2		2			
合計	5目	7科	16種				種数合計				7	0	3	9	3	4	7	5	10	2	2	3	1	1	4	3	2	7	8	8	4	6	10				
							個体数合計				17	0	27	44	25	42	54	6	127	3	13	89	2	2	109	35	25	33	93	80	29	39	148				

黄色 : 重要種 青 : 回遊魚

注1)分類体系は河川水辺の国勢調査のための生物リスト(平成30年度版) (水情報国土データ管理センター、2018年公表)に準じた。  
 注2)重要種の選定基準・カテゴリは以下のとおりである。  
 全国:「環境省レッドリスト2019」(環境省、2019年1月公表)及び「海洋生物レッドリスト2017」(環境省、2017年3月公表)  
 EX:絶滅 EW:野生絶滅 CR:絶滅危惧I A類 EN:絶滅危惧I B類 VU:絶滅危惧II類 NT:準絶滅危惧  
 DD:情報不足 LP:絶滅のおそれのある地域個体群  
 熊本:「熊本の保護上重要な野生動植物 レッドリストくまもと2014」(熊本県、2014年8月発表)  
 EX:絶滅 EW:野生絶滅 CR:絶滅危惧IA類 EN:絶滅危惧IB類 VU:絶滅危惧II類 NT:準絶滅危惧 DD:情報不足 LP:絶滅のおそれのある地域個体群 AN:要注目種  
 注3)外来種の選定基準・カテゴリ  
 1:我が国の生態系等に被害を及ぼすおそれのある外来種リスト(生態系被害防止外来種リスト)※国外由来の外来種(環境省、2015年3月26日公表)  
 定着-侵入:定着を予防する外来種(定着予防外来種)のうち、侵入予防外来種に選定された種  
 定着-他:定着を予防する外来種(定着予防外来種)のうち、その他の定着予防外来種に選定された種  
 総合-緊急:総合的に対策が必要な外来種(総合対策外来種)のうち、緊急対策外来種に選定された種  
 総合-重点:総合的に対策が必要な外来種(総合対策外来種)のうち、重点対策外来種に選定された種  
 総合-他:総合的に対策が必要な外来種(総合対策外来種)のうち、その他の総合対策外来種に選定された種  
 産業:適切な管理が必要な産業上重要な外来種(産業管理外来種)  
 2:我が国の生態系等に被害を及ぼすおそれのある外来種リスト(生態系被害防止外来種リスト)※国内由来の外来種、国内に自然分布域を持つ国外由来の外来種(環境省、2015年3月26日公表)  
 定着-侵入:定着を予防する外来種(定着予防外来種)のうち、侵入予防外来種に選定された種  
 定着-他:定着を予防する外来種(定着予防外来種)のうち、その他の定着予防外来種に選定された種  
 総合-緊急:総合的に対策が必要な外来種(総合対策外来種)のうち、緊急対策外来種に選定された種  
 総合-重点:総合的に対策が必要な外来種(総合対策外来種)のうち、重点対策外来種に選定された種  
 総合-他:総合的に対策が必要な外来種(総合対策外来種)のうち、その他の総合対策外来種に選定された種  
 産業:適切な管理が必要な産業上重要な外来種(産業管理外来種)  
 3:特定外来生物による生態系等に係る被害の防止に関する法律(2004年、法律第78号)  
 特定:特定外来生物  
 4:上記1~3に指定されおらず、外来生物として知見のある種  
 国外:国外外来生物  
 注4)スゴモロコは琵琶湖・淀川水系等の固有種で、当該地域では国内移入種であるため重要種欄では括弧表記とした。  
 注5)表中の数字は捕獲個体数を、●印は目視による確認を示す。  
 注6)道の駅坂本では早瀬が瀬付け場になっていたため、調査できなかった。

## 5. 動物（底生動物）

### 5.1 調査日

動物（底生動物）は、表 5.1 に示すとおり調査を実施した。

表 5.1 動物（底生動物） 実施日

内容	年月日	備考
春季	令和元年 6 月 5 日～6 日、12 日	
夏季	令和元年 8 月 22 日	18k400 のみ実施
秋季	令和元年 10 月 23 日	18k400 のみ実施
冬季	令和元年 12 月 16 日～17 日	

### 5.2 調査地点

動物（底生動物）調査の調査地点は表 5.2 に示すとおり、流水環境の変化を考慮して分類した 6 区間（遙拝堰湛水区間、下流流水区間、減水区間、荒瀬ダム湛水区間、上流流水区間、百済木川湛水区間）のうち、6 地点で調査を実施した。

表 5.2 動物（底生動物） 調査地点

No.	区間	調査地点	春季	夏季	秋季	冬季
1	減水区間	18k400※	○	○	○	○
2		道の駅坂本	○	—	—	○
3	百済木川湛水区間	荒瀬ダム百済木川流入部	○	—	—	○
4	荒瀬ダム湛水区間 (第 2 流水回復区間)	葉木	○	—	—	○
5		与奈久	○	—	—	○
6	上流流水区間	瀬戸石ダム下流	○	—	—	○

※18k400 の調査結果は「10.ダム下流物理環境」で整理した

### 5.3 調査結果

動物（底生動物）の調査結果を次頁より示す。









表 5.3 (2) 動物（底生動物） 冬季 確認種一覧 道の駅坂本～瀬戸石ダム下流

No.	門	綱	目	科	調査地点		生活型	摂食機群	生息環境	重要種		外来種				道の駅坂本				荒瀬ダム百済木川流入部				栗木				与奈久				瀬戸石ダム下流																	
					種名 (和名)	(学名)				全国	熊本	1	2	3	4	定量		定性		定量		定性		定量		定性		定量		定性		定量		定性															
					項目	個体数				湿重量	瀬	ワンド	個体数	湿重量	瀬	瀬	ワンド	個体数	湿重量	瀬	瀬	ワンド	個体数	湿重量	瀬	瀬	ワンド	個体数	湿重量	瀬	瀬	ワンド	個体数	湿重量	瀬	瀬	ワンド	個体数	湿重量	瀬	瀬	ワンド	個体数	湿重量	瀬	瀬	ワンド	ヨシ帯	
54	節足動物	昆虫	カワゲラ	オナシカワゲラ	Nemoura属	Nemoura sp.	匍匐型	破砕食者	流水性																															1									
55				カワゲラ	カミムラカワゲラ	Kamimuria ibialis	匍匐型	捕食者	流水性							1																										3							
-					Kamimuria属	Kamimuria sp.	匍匐型	捕食者	流水性												1	77		3																									
56					Neoperla属	Neoperla sp.	匍匐型	捕食者	流水性																																								
57					オオクラカケカワゲラ	Paragnetina tinctipennis	匍匐型	捕食者	流水性													3	20		1																								
58					ヨウルクワワゲラ	Xanthoneuria joukii	匍匐型	捕食者	流水性																																								
59				アミメカワゲラ	Ostrova属	Ostrova sp.	匍匐型	捕食者	流水性																																								
60					Stavosia属	Stavosia sp.	匍匐型	捕食者	流水性																																								
61		カメムシ	ミズムシ (見)	Micronecta属	Micronecta sp.	遊泳型	捕食者	止水性																																									
62		ヘビトンボ	ヘビトンボ	ヘビトンボ	Protohermes属	Protohermes grandis	匍匐型	捕食者	流水性																																								
63		トビケラ	ムネカクトビケラ	ムネカクトビケラ	Ecnomus属	Ecnomus tenellus	造網型	濾過食者	流水性・止水性																																					1			
64				シマトビケラ	ナミコガタシマトビケラ	Cheumatopsyche infuscia	造網型	濾過食者	流水性																																								
-					Cheumatopsyche属	Cheumatopsyche sp.	造網型	濾過食者	流水性																																								
65					ギフシマトビケラ	Hydropsyche gifuana	造網型	濾過食者	流水性																																								
66					ウルマシマトビケラ	Hydropsyche orientalis	造網型	濾過食者	流水性																																								
67					ナカハラシマトビケラ	Hydropsyche setensis	造網型	濾過食者	流水性																																								
-					Hydropsyche属	Hydropsyche sp.	造網型	濾過食者	流水性																																								
68					オオシマトビケラ	Macrostenum radianum	造網型	濾過食者	流水性																																								
69					カワトビケラ	Wormaldia属	Wormaldia sp.	固着型	濾過食者	流水性																																							
70					クダトビケラ	Psychomyia属	Psychomyia sp.	固着型	刈取食者	流水性																																							
71					ヒゲナガカワトビケラ	Stenopsyche marmorata	造網型	濾過食者	流水性																																								
72					ヤマトビケラ	Agapetus属	Agapetus sp.	携果型	刈取食者	流水性																																							
73					Glossosoma属	Glossosoma sp.	携果型	刈取食者	流水性																																								
74					カワリナガレトビケラ	フメナガレトビケラ	Apilocheorema satsumanum	匍匐型	捕食者	流水性																																							
75					ヒメトビケラ	Hydropnia属	Hydropnia sp.	携果型	刈取食者	流水性																																							
76					ナガレトビケラ	ヒロアタマナガレトビケラ	Rhyacophila brevicephala	匍匐型	捕食者	流水性																																							
77					フリントナガレトビケラ	Rhyacophila flinti	匍匐型	捕食者	流水性																																								
78					ムナグロナガレトビケラ	Rhyacophila nigrocephala	匍匐型	捕食者	流水性																																								
79					トランスウィアナガレトビケラ	Rhyacophila tranquilla	匍匐型	捕食者	流水性																																								
80					アシエダトビケラ	コバントビケラ	Anisocentropus kawamuraei	携果型	採集食者	止水性																																							
81					ニンギョウトビケラ	ニンギョウトビケラ	Goera japonica	携果型	刈取食者	流水性																																							
82					カクツツトビケラ	Lepidostoma属	Lepidostoma sp.	携果型	破砕食者	流水性																																							
83					ヒゲナガトビケラ	Ceraclea属	Ceraclea sp.	携果型	採集食者・捕食者・破砕食者	流水性																																							
84					Mystacides属	Mystacides sp.	携果型	採集食者・破砕食者	流水性																																								
85					Setodes属	Setodes sp.	携果型	採集食者	流水性																																								
86					ホソバトビケラ	Molanna moesta	携果型	採集食者	流水性・止水性																																								
87					マルハネトビケラ	Phryganopsyche latipennis	携果型	採集食者・破砕食者	流水性																																								
88					ケトビケラ	トウヨウグマゴトビケラ	Gumaga orientalis	携果型	採集食者・破砕食者	流水性																																							
89			チョウ	ツトガ	キオビミズメイガ	Potamoconus midas	匍匐型	刈取食者	流水性																																								

表 5.3 (3) 動物（底生動物） 冬季 確認種一覧 道の駅坂本～瀬戸石ダム下流

№	門	綱	目	科	調査地点		生活型	摂食機群	生息環境	重要種		外来種				道の駅坂本					荒瀬ダム百済木川流入部					薬木					与奈久					瀬戸石ダム下流																													
					種名 (和名)	(学名)				全国	熊本	1	2	3	4	定量		定性			定量		定性			定量		定性			定量		定性			定量		定性																											
					項目											個体数	湿重量	瀬	淵	ワンド	個体数	湿重量	瀬	淵	ワンド	個体数	湿重量	瀬	淵	ワンド	個体数	湿重量	瀬	淵	ワンド	個体数	湿重量	瀬	淵	ワンド	個体数	湿重量	瀬	淵	ワンド	ヨシ帯																			
90	節足動物	昆虫	ハエ	ヒメガガンボ	Antocha属	Antocha sp.	固着型	刈取食者	止水性						13	49	5	2		18	49	5	1			26	54	18	3	76	98	9		1	48	127	7	7	1																										
91					Hexatoma属	Hexatoma sp.	掘潜型	捕食者	止水性																													1																											
92				ガガンボ	Tipula属	Tipula sp.	掘潜型	捕食者	止水性										1																		5																												
93				チョウバエ	Psychodidae属	Psychodidae sp.	-	-	不明																													1																											
94				ヌカカ	Ceratopogonidae属	Ceratopogonidae sp.	-	-	不明																													1																											
95				ユスリカ	Brillia属	Brillia sp.	掘潜型	採集食者+破砕食者	流水性																													1																											
96					Cardiocladius属	Cardiocladius sp.	掘潜型	採集食者	流水性							5	15	2	4							3	6	2							4	5	4																												
97					Chironomus属	Chironomus sp.	掘潜型	採集食者	不明																												4																												
98					Cricotopus属	Cricotopus sp.	掘潜型	採集食者+破砕食者	流水性・止水性																											12	13	11	5																										
99					Cryptochironomus属	Cryptochironomus sp.	掘潜型	捕食者	不明																											36	6	5	15																										
100					Demicrochironomus属	Demicrochironomus sp.	掘潜型	捕食者	不明																											4		1	6																										
101					Dicrotendipes属	Dicrotendipes sp.	掘潜型	濾過食者	不明																														6																										
102					Microspectra属	Microspectra sp.	掘潜型	採集食者	止水性																														6																										
103					Microtendipes属	Microtendipes sp.	掘潜型	濾過食者	止水性																															6																									
104					Neobrillia属	Neobrillia sp.	掘潜型	採集食者+破砕食者	流水性																																																								
105					Orthocladus属	Orthocladus sp.	掘潜型	採集食者	不明																																																								
106					Polypedium属	Polypedium sp.	掘潜型	濾過食者	流水性・止水性																																																								
107					Procladius属	Procladius sp.	掘潜型	捕食者	不明																																																								
108					Rheotanytarsus属	Rheotanytarsus sp.	掘潜型	濾過食者	流水性																																																								
109					Stenochironomus属	Stenochironomus sp.	掘潜型	破砕食者	不明																																																								
110					Tanytarsus属	Tanytarsus sp.	掘潜型	濾過食者	不明																																																								
111					Thiemanniella属	Thiemanniella sp.	掘潜型	採集食者	流水性・止水性																																																								
112					Tvetenia属	Tvetenia sp.	掘潜型	採集食者	不明																																																								
113					Pentaneurini属	Pentaneurini sp.	-	-	不明																																																								
-					ユスリカ亜科	Charoninae sp.	-	-	不明																																																								
114					ヤマユスリカ亜科	Diaminae sp.	-	-	不明																																																								
-					ユスリカ亜科	Orthocladinae sp.	-	-	不明																																																								
115				ブユ	Simulium属	Simulium sp.	固着型	濾過食者	流水性																																																								
116				アブ	Tabanus属	Tabanus sp.	掘潜型	捕食者	流水性・止水性																																																								
-					ハエ亜目	Brachyceta sp.	-	-	不明																																																								
117			コウチュウ	ガムシ	Hydrophilidae属	Hydrophilidae sp.	遊泳型	-	不明																																																								
118					Grouvellinus属	Grouvellinus sp.	掘潜型	刈取食者	流水性																																																								
119					Ordo brevia属	Ordo brevia sp.	掘潜型	刈取食者+捕食者	流水性																																																								
120					Zaitzevia属	Zaitzevia sp.	掘潜型	刈取食者+捕食者	流水性																																																								
121				ヒラタドロムシ	Ectopria属	Ectopria opaca opaca	掘潜型	刈取食者	流水性																																																								
122					Eubrianax属	Eubrianax sp.	掘潜型	刈取食者	流水性																																																								
123					Macroschelus属	Macroschelus lewisii	掘潜型	刈取食者	流水性																																																								
124					ヒラタドロムシ	Matacapsephus japonicus	掘潜型	刈取食者	流水性																																																								
125					Matacapsephus属	Matacapsephus japonicus	掘潜型	刈取食者	流水性																																																								
4門7綱17目52科125種					種数合計				個体数合計(定量:個体/1875cm <sup>2</sup> )			590			404			134			353			301			157			157			818			398			124			478			208			223			289			797			518			258			166		
									湿重量(定量:mg/1875cm <sup>2</sup> )			10,155			-			-			3,707			-			-			-			-			15,936			-			-			1,485			-			-			5,900			-			-			-		
									31			32			27			35			31			31			31			37			41			27			36			28			34			31			37			52			34			30					
									50									65									54						53												87																				
									56									73									60						62									90																							

注1)分類体系は「河川水辺の国勢調査のための生物リスト～平成30年度版～」(水情報国土データ管理センター、2018)に準じた。  
 注2)重要種の選定基準-カテゴリーは以下のとおりである。  
 全国:「環境省レッドリスト2019」(環境省、2019年1月公表)及び「海洋生物レッドリスト2017」(環境省、2017年3月公表)  
 EX:絶滅 EW:野生絶滅 OR+EN:絶滅危険Ⅰ類 CR:絶滅危険ⅡA類 EN:絶滅危険ⅡB類 VU:絶滅危険Ⅲ類 NT:準絶滅危険  
 DD:情報不足 LP:絶滅のおそれのある地域個体群  
 熊本:「熊本の保護上重要な野生動物植物 -レッドリスト(まもと2014)-」(熊本県、2014年8月発表)  
 EX:絶滅 EW:野生絶滅 CR:絶滅危険ⅠA類 EN:絶滅危険ⅡB類 VU:絶滅危険Ⅲ類 NT:準絶滅危険 DD:情報不足 LP:絶滅のおそれのある地域個体群 AN:要注目種  
 注3)外来種の選定基準-カテゴリー  
 1:我が国の生態系等に被害を及ぼすおそれのある外来種リスト(生態系被害防止外来種リスト)※国外由来の外来種(環境省、2015年3月28日公表)  
 定着-侵入:定着を予防する外来種(定着予防外来種)のうち、侵入予防外来種に選定された種  
 定着-他:定着を予防する外来種(定着予防外来種)のうち、その他の定着予防外来種に選定された種  
 総合-緊急:総合的に対策が必要な外来種(総合対策外来種)のうち、緊急対策外来種に選定された種  
 総合-重点:総合的に対策が必要な外来種(総合対策外来種)のうち、重点対策外来種に選定された種  
 総合-他:総合的に対策が必要な外来種(総合対策外来種)のうち、その他の総合対策外来種に選定された種  
 産業-適切な管理が必要な産業上重要な外来種(産業管理外来種)  
 2:我が国の生態系等に被害を及ぼすおそれのある外来種リスト(生態系被害防止外来種リスト)※国内由来の外来種、国内に自然分布域を持つ国外由来の外来種(環境省、2015年3月28日公表)  
 定着-侵入:定着を予防する外来種(定着予防外来種)のうち、侵入予防外来種に選定された種  
 定着-他:定着を予防する外来種(定着予防外来種)のうち、その他の定着予防外来種に選定された種  
 総合-緊急:総合的に対策が必要な外来種(総合対策外来種)のうち、緊急対策外来種に選定された種  
 総合-重点:総合的に対策が必要な外来種(総合対策外来種)のうち、重点対策外来種に選定された種  
 総合-他:総合的に対策が必要な外来種(総合対策外来種)のうち、その他の総合対策外来種に選定された種  
 産業-適切な管理が必要な産業上重要な外来種(産業管理外来種)  
 3:特定外来生物(1)による生態系等に係る被害の防止に関する法律(法律第78号、2004年)  
 特定-特定外来生物  
 4:上記1～3に指定されおらず、外来生物として知見のある種  
 国外-国外外来生物

## 6. 植物（付着藻類）

### 6.1 調査日

植物（付着藻類）は、表 6.1 に示すとおり調査を実施した。

表 6.1 植物(付着藻類) 実施日

内容	年月日	備考
春季	令和元年 6 月 5 日～6 日	
夏季	令和元年 8 月 22 日	18k400 のみ実施
秋季	令和元年 10 月 23 日	18k400 のみ実施
冬季	令和元年 12 月 16 日～17 日	

### 6.2 調査地点

植物（付着藻類）調査の調査地点は表 6.2 に示すとおり、流水環境の変化を考慮して分類した 6 区間（遙拝堰湛水区間、下流流水区間、減水区間、荒瀬ダム湛水区間、上流流水区間、百済木川湛水区間）のうち、6 地点で調査を実施した。

表 6.2 植物（付着藻類） 調査地点

No.	区間	調査地点	春季	夏季	秋季	冬季
1	減水区間	18k400	○	○	○	○
2		道の駅坂本	○	—	—	○
3	百済木川湛水区間	荒瀬ダム百済木川流入部	○	—	—	○
4	荒瀬ダム湛水区間 (第 2 流水回復区間)	葉木	○	—	—	○
5		与奈久	○	—	—	○
6	上流流水区間	瀬戸石ダム下流	○	—	—	○

※18k400 の調査結果は「10.ダム下流物理環境」で整理した

### 6.3 生物分析結果

植物（付着藻類）の生物分析結果を次頁より示す。

表 6.3 植物（付着藻類） 春季 確認種一覧

No.	綱	目	科	種名	百済木			道の駅			与奈久			葉木			瀬戸石		
					1	2	3	1	2	3	1	2	3	1	2	3	1	2	3
1	藍藻綱	ネンジュモ目	ヒゲモ科	Homoeothrix janthina	52,000,000	106,000	48,600,000	12,000	50,000	16,000	690,000	8,000	76,000	6,600,000	4,320,000	15,120,000	250,000	12,000	10,000
2			ユレモ科	Phormidium sp.	22,800,000	500	50,000	1,000	500	3,500			1,500	1,000	4,000			700	
3	クリプト藻綱	クリプトモナス目	クリプトモナス科	Cryptomonas sp.									10	10	50	100	50	200	
4	渦鞭毛藻綱	ペリディニウム目	ペリディニウム科	Peridinium sp.											30	10	50	100	
5	珪藻綱	中心目	タランシオシラ科	Cyclotella meneghiniana				130	50	110	490		1,760	100	100	20		270	
6				Cyclotella stelligera				130		20	240	560	880		50		180		
7				Cyclotella sp.				400	130	40	2,430	22,440	26,360	100	250	180	2,380	3,620	6,730
8				Stephanodiscus sp.				130	10	20	240					20			
9			メロシラ科	Melosira varians			2,000				250								
10		羽状目	ディアトマ科	Diatoma vulgaris															
11				Fragilaria crotonensis					380	200				380	100	500	50	10	630
12				Fragilaria vaucheriae	200						100					130			
13				Ulnaria ulna	1,000		30					30					10		
14			ナビクラ科	Amphora pediculus				10	10	10		10		10					
15				Amphora sp.					10										
16				Cymbella cistula									10						
17				Cymbella leptoceros	500	10													
18				Cymbella turgidula	20		2,000		10	10			10	10	200	100		10	
19				Encyonema silesiacum	1,000		500		10	10	400	400	10		10				
20				Encyonema leei	500					10							100		
21				Gomphonema heterominuta	100		7,270				200					1,000			
22				Gomphonema biceps	900		100	730											
23				Gomphonema clevei			50							10					
24				Gomphonema parvulum										10					
25				Navicula amphiceropsis	2,000		2,530											10	
26				Navicula capitatoradiata			2,530				70		230						
27				Navicula cryptocephala	2,000	200	5,070			150					130	300			
28				Navicula cryptotenella	4,000		25,330	100	40	450	270	400	690	320	380	150	10	30	
29				Navicula decussis					40				230		250	150	10		
30				Navicula gregaria				100	80			400					70		
31				Navicula nipponica							70				130				
32				Navicula pseudacceptata								170			20				
33				Navicula pupula									230						
34				Navicula subrostellata										80					
35				Navicula tripunctata	2,000		2,530						230						
36				Navicula viridula var.linearis			100	10											
37				Navicula yuraensis					40										
38				Reimeria sinuata	280				30					260		20	80	30	
39				Rhoicosphenia abbreviata	20		10				100							10	
40			アクナンテス科	Achnanthes crenulata			200			10			10	50	500				
41				Achnantheridium clevei							200		130						
42				Achnantheridium japonicum	27,460	70	39,220	80	130	90	5,000	1,700	1,960	250	300	5,410	30	150	180
43				Achnantheridium minutissimum										20	80				
44				Achnantheridium subhudsonis		20	390	10	30		400	170	260	50	80				
45				Cocconeis pediculus	200	50	1,000	100				10				10		50	
46				Cocconeis placentula	1,000	50	4,000	100	100	300	600	2,200	1,500	10	10	600	100	10	100
47				Planothidium lanceolatum	280	20	390	10		10		340	130	100	20			50	20
48			ニツチア科	Nitzschia acicularis					10	10	300		900				10		
49				Nitzschia amphibia	640	490	2,180	330			350				110	230	180		230
50				Nitzschia dissipata				170			690		930	130		230			
51				Nitzschia fonticola	18,940	3,420	10,910	170	300	510	1,730	1,030	930	270	230	3,410	710	220	
52				Nitzschia frustulum	640														
53				Nitzschia inconspicua									20		20	150			
54				Nitzschia palea	3,160	490	2,180	330	200	1,030	1,040	6,880	9,330	400	460	910	530	1,980	1,580
55				Nitzschia paleacea	640		730		100	260		690			230	180			
56			スリレラ科	Surirella sp.							30	30			100			30	
57	緑藻綱	オオヒゲマワリ目	クラミドモナス科	Chlamydomonas sp.				50	50	50	200	800	200		200	100	400	400	100
58			オオヒゲマワリ科	Pandorina morum					150	400	800		6,400	800		1,600	2,400		
59		クロロコックム目	セネデスムス科	Scenedesmus acutus	4,000		4,000										100		
60				Scenedesmus sp.	6,000		2,000				600	400	400	400	400		200		
61		カエトフォラ目	カエトフォラ科	Chaetophoraceae		130	250											750	
種類数					27	16	28	20	24	23	26	21	31	21	26	29	18	19	16
細胞数(Cells/cm2)					74,877,480	111,650	48,768,080	15,360	52,410	23,200	706,800	46,680	132,220	6,604,160	4,324,000	15,139,000	256,310	22,160	20,310
沈澱量(mL/100cm2)					35.2	1.6	8.0	0.8	0.8	0.8	0.8	0.8	0.8	1.2	1.2	3.6	1.2	0.8	

注1] 分類体系は、「河川水辺の国勢調査のための生物リスト〔平成24年度 河川・ダム湖統一版〕(財団法人リバーフロント整備センター 2012年)」に従った。

表 6.4 植物（付着藻類） 冬季 確認種一覧

No.	綱	目	科	種名	百済木			道の駅			与奈久			葉木			瀬戸石				
					1	2	3	1	2	3	1	2	3	1	2	3	1	2	3		
1	藍藻綱	ネンジュモ目	ヒゲモ科	Homoeothrix janthina	71,280,000	34,800,000	29,400,000	960,000	66,000,000	45,900,000	24,000	72,000	3,000	50,400,000	45,000,000	16,800,000	1,440,000	60,000	2,700,000		
2			ユレモ科	Oscillatoria sp.														1,250			
3					Phormidium sp.	5,400,000	720,000	1,080,000	30,000	600,000	60,000		12,000	1,500			240,000		120,000		
4	珪藻綱	中心目	メロシラ科	Melosira varians			3,000	2,000			1,000	100		100	2,000	2,000	8,000	40,000	25,000		
5		羽状目	ディアトマ科	Diatoma mesodon			5,000														
6				Diatoma vulgaris		2,500		100					30			500	100	250			
7				Ulnaria inaequalis										250							
8				Ulnaria ulna			500	250				200	30				2,000	2,000	250		
9				ナビクラ科	Cymbella cistula			100													
10					Cymbella tumida							100								100	
11					Cymbella turgidula	200	2,000	6,000	100			200	100	100	2,000	4,000	4,800	100	184,000	1,760	
12					Cymbella turgidula var.nipponica												1,200	100			
13					Encyonema silesiacum		8,000		100	2,000	2,000		200	200	2,000	6,000	100	100	200	100	
14					Encyonema leei	200			100	100		100	100	100	100		100	100	1,000	88,240	
15					Gomphonema heterominuta	4,000	38,180	66,670	8,000	3,330					300					5,000	
16					Gomphonema biceps	133,340									100	800	2,000			7,620	500
17					Gomphonema clevei	2,660	3,820	3,330		670	4,000		100		200	800		100	380	500	
18					Gomphonema herculeana		100		250				100			500		100			
19					Gomphonema parvulum										100	400					
20					Gyrosigma sp.															250	250
21					Navicula bacillum									700	400				2,000	12,320	
22					Navicula capitatoradiata														4,000	4,110	
23					Navicula cryptocephala		1,050	49,540					380	1,400		16,000				4,110	
24					Navicula cryptotenella	8,000	3,160	14,150	5,000	100		760	7,000	800	2,000		69,380	10,000	60,000	20,530	
25				Navicula gregaria		15,790	106,150	500		4,000			800			2,310			8,210		
26				Navicula nipponica								760	1,400	400			2,000	2,000	8,210		
27				Navicula pupula								380									
28				Navicula rostellata								380									
29				Navicula subrostellata			7,080						400								
30				Navicula viridula var.linearis								380							8,210		
31				Navicula yuraensis			7,080	500			380	700		2,000		2,310		2,000	12,320		
32				Reimeria sinuata										7,980							
33			Rhoicosphenia abbreviata					100										100			
34			アクナンテス科	Achnanthes crenulata	200		100	500		100	30	100		1,000	3,000	250		1,000			
35				Achnanidium atomus				80	1,990	1,310				39,910	10,490	3,070					
36				Achnanidium japonicum	257,420	79,210	102,970	7,840	1,994,020	1,314,740	310	37,600	6,470	798,110	524,270	306,930	518,230	316,830	123,530		
37				Achnanidium minutissimum	2,580	790			3,990	2,630									1,240		
38				Achnanidium subhudsonis			1,030					40							1,580		
39				Cocconeis pediculus		100			100						1,000						
40				Cocconeis placentula	2,000	1,000	2,000	500	100	100	100	400	1,200	1,000	4,000	100	1,000		100		
41			Planothidium lanceolatum				80		1,310	40		130		5,240		5,180		1,240			
42			ニツチア科	Bacillaria paxillifer	200																
43				Nitzschia acicularis							100										
44				Nitzschia amphibia		13,330	29,090						160								
45				Nitzschia dissipata					290			320				2,670		5,330			
46				Nitzschia fonticola	24,000	21,330	23,270	4,000	1,670	1,430	1,600	960	480	2,000	60,000	10,670	1,500	26,670	21,330		
47				Nitzschia inconspicua												2,590	1,580				
48				Nitzschia palea	8,000	1,330	11,640		330	290		320	160			2,670	500		2,670		
49				Nitzschia paleacea	4,000																
50			スリレラ科	Surirella angusta																	
51				Surirella sp.			500						30								
52	緑藻綱	クロロコックム目	セネデスムス科	Scenedesmus acutus									4,000	4,000							
53				Scenedesmus sp.											2,000	4,000					
54		カエトフォラ目	カエトフォラ科	Chaetophoraceae		2,500	2,000							15,000	5,000	7,500					
種類数					16	19	23	19	15	16	21	19	20	18	20	21	20	21	27		
細胞数(Cells/cm <sup>2</sup> )					77,126,800	35,714,190	30,921,200	1,019,900	68,608,500	47,300,200	31,510	135,360	16,490	51,276,900	45,647,750	17,465,310	1,993,200	837,690	3,050,930		
沈澱量(mL/100cm <sup>2</sup> )					29.6	6.4	11.2	0.8	8.0	3.6	0.8	0.8	0.8	7.2	12.0	3.2	1.6	6.4	4.0		

注1] 分類体系は、「河川水辺の国勢調査のための生物リスト[平成24年度 河川・ダム湖統一版](財団法人リバーフロント整備センター 2012年)」に従った。

#### 6.4 化学分析結果

植物（付着藻類）の化学分析結果を次頁より示す。

表 6.5 植物（付着藻類） 春季 化学分析結果

試料番号	試験項目	Chl-a	フェオフィチン	I g-loss	乾燥重量	(全水量)
	試料名\単位	$\mu\text{g/L}$	$\mu\text{g/L}$	%	mg/L	mL
1	瀬戸石ダム1	53.4	2.7	63.6	210	106
2	瀬戸石ダム2	40.1	6.7	56.8	220	164
3	瀬戸石ダム3	66.8	8.0	84.4	190	125
4	与奈久地点1	93.5	9.3	59.6	240	118
5	与奈久地点2	187	9.3	36.1	380	116
6	与奈久地点3	360	22.7	52.3	310	150
7	葉木地点1	240	12.0	65.5	290	128
8	葉木地点2	107	24.0	76.5	280	116
9	葉木地点3	467	18.7	49.0	760	126
10	百済木1	2440	108	64.8	710	160
11	百済木2	601	34.7	78.7	280	144
12	百済木3	894	21.4	78.3	440	124
13	道の駅1	134	16.0	60.0	250	164
14	道の駅2	227	16.0	44.1	420	149
15	道の駅3	66.8	8.0	53.9	190	158



表 6.6 植物（付着藻類） 冬季 化学分析結果

試料番号	試験項目	Chl-a	フェオフィチン	I g-loss	乾燥重量	(全水量)
	試料名\単位	$\mu\text{g/L}$	$\mu\text{g/L}$	%	mg/L	mL
1	瀬戸石ダム1	2370	36.3	32.8	1220	120
2	瀬戸石ダム2	1850	36.3	36.4	865	106
3	瀬戸石ダム3	1760	24.6	54.4	800	120
4	与奈久地点1	331	20.3	19.0	450	110
5	与奈久地点2	651	13.9	30.0	735	94
6	与奈久地点3	438	33.1	29.9	485	105
7	葉木地点1	1740	31.0	52.7	750	120
8	葉木地点2	2050	20.3	56.1	695	144
9	葉木地点3	3230	81.2	26.8	1520	92
10	百済木1	3260	99.3	63.5	850	136
11	百済木2	4410	59.8	55.0	1190	140
12	百済木3	1200	37.4	40.0	650	138
13	道の駅1	598	29.9	35.5	550	80
14	道の駅2	1590	45.9	47.3	645	80
15	道の駅3	3800	48.1	46.5	1090	85

## 7. 植物（ベルトトランセクト法）

### 7.1 調査日

植物（ベルトトランセクト法）の調査は、令和元年8月20日（火）～8月21日（水）に実施した。

### 7.2 調査地点

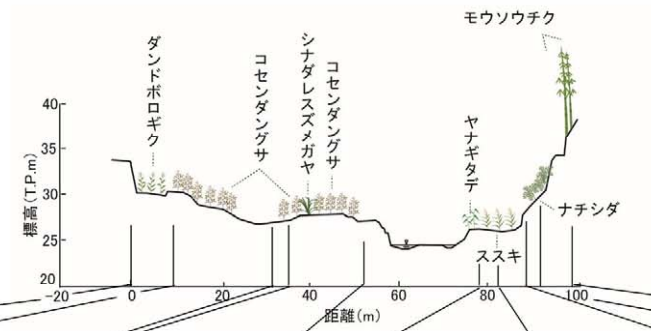
植物（ベルトトランセクト法）の調査は、表 7.1 に示す5ラインで調査を実施した。

表 7.1 植物（ベルトトランセクト法）の調査地点

No	ライン名	河川名・距離標	備考
1	百済木川	百済木川：0k400 付近	
2	葉木	球磨川：20k350 付近	
3	与奈久	球磨川：23k000 付近	
4	西鎌瀬	球磨川：25k100 付近	
5	瀬戸石ダム下流	球磨川：27k400 付近	

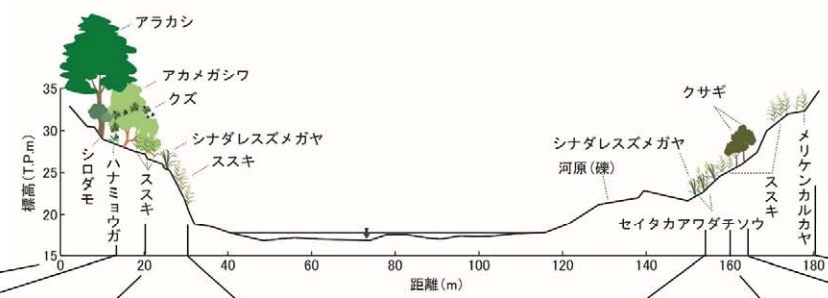
### 7.3 調査結果

植物（ベルトトランセクト法）の調査結果を次頁より示す。



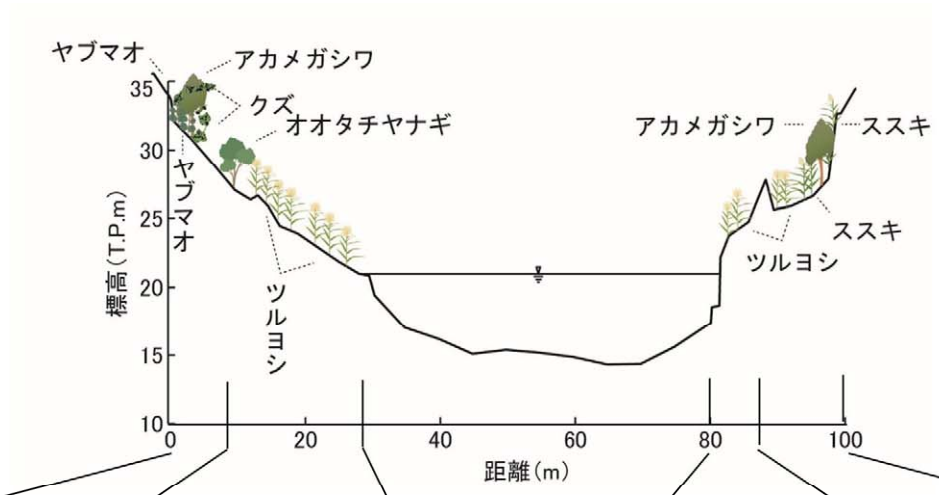
範囲 階層	0~10m				0~32m				36~52m				17~20m				11~17m				7~11m				0~7m			
	被度・群度	高さ(m)	生育面積(%)	和名	被度・群度	高さ(m)	生育面積(%)	和名	被度・群度	高さ(m)	生育面積(%)	和名	被度・群度	高さ(m)	生育面積(%)	和名	被度・群度	高さ(m)	生育面積(%)	和名	被度・群度	高さ(m)	生育面積(%)	和名	被度・群度	高さ(m)	生育面積(%)	和名
高木層				なし				なし				なし				なし				なし				なし	4・4	14	60	モウソウチク
																									2・2	12.5	10	スギ
																									2・2	12	10	マダケ
亜高木層				なし				なし				なし				なし				なし				なし				
低木層				なし				なし				なし				なし				なし				なし	2・2	4	10	アラカシ
																									2・2	2.3	10	マダケ
																									1・2	1.5	5	イヌゴケ
																									1・2	1	5	シロダモ
																									1・2	1.2	5	ウツギ
草本層	5・5	2.0	90	ダンドボロギク	5・5	1.5	100	コセンダングサ	5・5	1.0	90	コセンダングサ	4・4	0.7	50	ヤナギタデ	5・5	1.6	90	ススキ	5・5	1.6	80	ナチシダ	2・2	1	20	イズセンリョウ
	2・2	0.5	10	イ	+	0.4	1	アメリカネナシカズラ	1・2	0.6	5	シナダレスズメガヤ	+	0.2	1	ナチシダ	+	0.5	1	ヨモギ	1・2	0.5	5	イシカグマ	1・2	0.4	5	ナツフジ
	+	0.4	1	カニクサ	+	0.2	1	カキドオシ	1・2	0.5	5	ススキ	+	0.2	1	アシボソ	+	0.2	1	セイタカアワダチソウ	1・2	2.0	5	ススキ	1・2	0.2	5	マンリョウ
	+	0.2	1	ナチシダ	+	0.2	1	ニガクサ	+	0.2	1	アレチハナガサ					+	0.2	1	カナムシ	+	0.2	1	ベニシダ	1・2	0.4	5	ハナミョウガ
	+	0.1	1	ツボスミレ	+	0.4	1	アシボソ									+	0.1	1		+	0.1	1	ハシカグサ	1・1	0.5	5	アラカシ
	+	0.4	1	コセンダングサ													+	0.4	1	エコマ	+	0.4	1	チャノキ				
	+	0.1	1	オオオナモミ													+	0.5	1	ニガカシュウ								
群落名	ダンドボロギク群落				コセンダングサ群落				コセンダングサ群落				ヤナギタデ群落				ススキ群落				ナチシダ-ススキ群落				モウソウチク植林			

図 7.1 植物（ベルトランセクト法） 調査結果 No.1 百済木川 0k400 付近



範囲 階層	0~13m				13~20m				20~30m				20~26m				16~20m				0~16m				
	被度・群度	高さ(m)	生育面積(%)	和名	被度・群度	高さ(m)	生育面積(%)	和名	被度・群度	高さ(m)	生育面積(%)	和名	被度・群度	高さ(m)	生育面積(%)	和名	被度・群度	高さ(m)	生育面積(%)	和名	被度・群度	高さ(m)	生育面積(%)	和名	
高木層	3・3	13.0	30	アラカシ				なし				なし													
	1・1	13.0	10	クリ																					
	+	9.0	1	キツタ																					
亜高木層	1・1	5.0	5	アラカシ				なし				なし													
低木層	2・2	4.0	10	マメツタ	3・3	6.0	20	アカメガシワ				なし													
	2・2	2.0	10	アラカシ	2・2	6.0	10	クズ									4・4	4.2	60	クサギ					なし
	2・2	3.0	10	シロダモ	1・2	2.6	10	ヌルデ									2・2	3.0	10	ジャクツイバラ					
	2・2	1.5	10	マルバウツギ	1・2	5.0	10	クマノミズキ									2・2	5.0	5	クマノミズキ					
	1・2	2.2	5	ネズミモチ	1・2	5.0	5	アラカシ									+	3.0	5	ツクシヤブウツギ					
草本層	1・2	0.2	5	オオイタチシダ	3・3	2.3	30	ススキ	4・4	2.0	50	ススキ													
	1・2	1.0	5	シロダモ	1・2	2.3	10	セイタカアワダチソウ	2・2	1.0	20	シナダレスズメガヤ	4・4	1.0	60	シナダレスズメガヤ	2・2	1.4	20	ススキ	4・4	1.2	60	ススキ	
	1・2	0.5	5	ハナミョウガ	1・2	1.2	5	ヤブマオ	1・2	1.0	5	セイタカアワダチソウ	3・3	1.0	30	セイタカアワダチソウ	1・2	1.2	5	ヤブマオ	2・2	1.0	10	メリケンカルカヤ	
	+	0.1	1	トウゲシバ	1・2	0.5	5	ノアズキ	1・2	1.2	5	メリケンカルカヤ	+	1.0	1	アレチハナガサ	1・2	0.5	5	クサギ	2・2	1.0	10	ヒメアブラススキ	
	+	0.5	1	アマクサシダ	1・2	1.5	5	センダン	+	0.3	1	カニクサ	+	0.4	1	ヨモギ	+	0.6	1	カニクサ	1・2	1.0	5	セイタカアワダチソウ	
	+	0.5	1	ベニシダ	1・2	1.2	5	ヘクソカズラ	+	0.2	1	ホシダ	+	0.4	1	イリヒメワラビ	+	0.4	1	ホシダ	+	0.4	1	カニクサ	
	+	0.1	1	マメツタ	1・2	1.0	5	クズ	+	0.2	1	カラムシ	+	0.4	1	ホシダ	+	0.6	1	ヤブマオ	+	0.7	1	ヌスビトハギ	
	+	0.2	1	アラカシ	+	0.8	1	カニクサ	+	0.1	1	オオニシキソウ	+	0.4	1	タンキリマメ	+	0.7	1	ヤブマオ	+	0.7	1	アレチハナガサ	
	+	0.2	1	マルバウツギ	+	0.4	1	クサイチソウ	+	0.2	1	ヨモギ													
	+	0.1	1	ヘクソカズラ	+	0.2	1	ケチチミザサ	+	0.5	1	コセンダングサ													
	+	0.2	1	ナキリスゲ																					
群落名	アラカシ群落				アカメガシワ群落				ススキ群落				シナダレスズメガヤ群落				クサギ群落				ススキ群落				

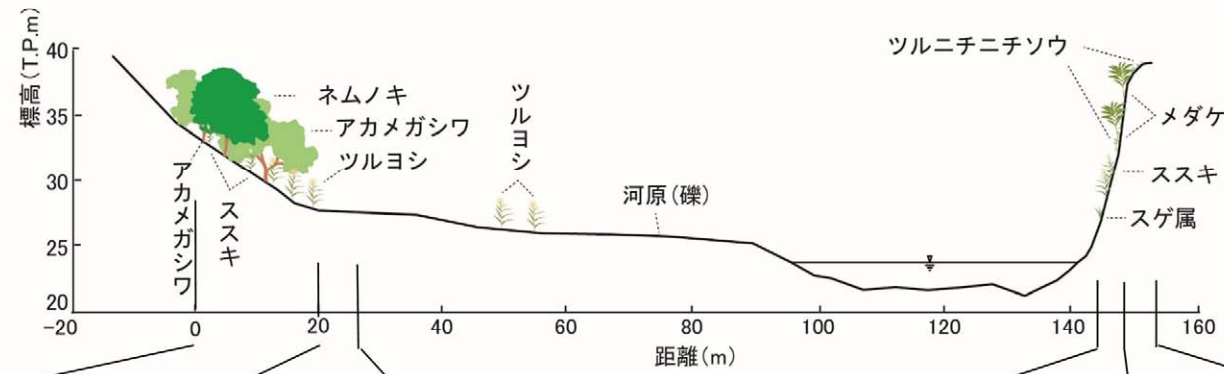
図 7.2 植物 (ベルトトランセクト法) 調査結果 No.2 球磨川 20k350 付近



範囲 階層	0~9m				9~29m			
	被度・群度	高さ(m)	生育面積(%)	和名	被度・群度	高さ(m)	生育面積(%)	和名
高木層				なし				なし
亜高木層				なし				なし
低木層	2・2	3.0	10	クズ	1・2	3.5	10	オオタチヤナギ
	2・2	3.0	10	アカメガシワ				
	1・2	2.5	5	イタドリ				
草本層	4・4	1.5	50	ヤブマオ	5・5	1.4	85	ツルヨシ
	2・2	1.5	15	クズ	1・2	0.2	10	ヨモギ
	2・2	2.0	15	ススキ	+	0.4	1	スギナ
	2・2	0.5	10	ニガカシュウ	+	0.3	1	カラムシ
	1・2	1.2	5	セイタカアワダチソウ	+	0.4	1	ユバノウシノシツペイ
	+	0.4	1	アケビ	+	0.2	1	カラスウリ
	+	1.0	1	ヘクソカズラ	+	0.2	1	ボタンヅル
	+	0.3	1	ヨモギ	+	0.2	1	ホシダ
	+	1.0	1	オニドコロ				
群落名	クズ群落				ツルヨシ群落			

範囲 階層	13~20m				0~13m			
	被度・群度	高さ(m)	生育面積(%)	和名	被度・群度	高さ(m)	生育面積(%)	和名
高木層				なし				なし
亜高木層				なし				なし
低木層				なし	2・2	4.0	20	アカメガシワ
					2・2	0.4	20	ホシダ
					1・1	1.0	5	エノキ
					1・1	1.0	5	ヌルデ
草本層	2・2	1.0	30	ツルヨシ	4・4	1.1	50	ススキ
	2・2	1.0	20	ススキ	2・2	0.4	15	ホシダ
	1・2	0.4	5	ヨモギ	2・2	0.5	10	クズ
	+	0.3	1	カニクサ	2・2	1.0	10	セイタカアワダチソウ
	+	0.2	1	イシカグマ	1・2	1.0	5	エノキ
	+	0.2	1	ホシダ	1・1	1.0	5	ヌルデ
	+	0.1	1	メリケンムグラ	1・1	0.5	5	ヨモギ
	+	0.4	1	セイタカアワダチソウ				
群落名	ツルヨシ群落				ススキ群落			

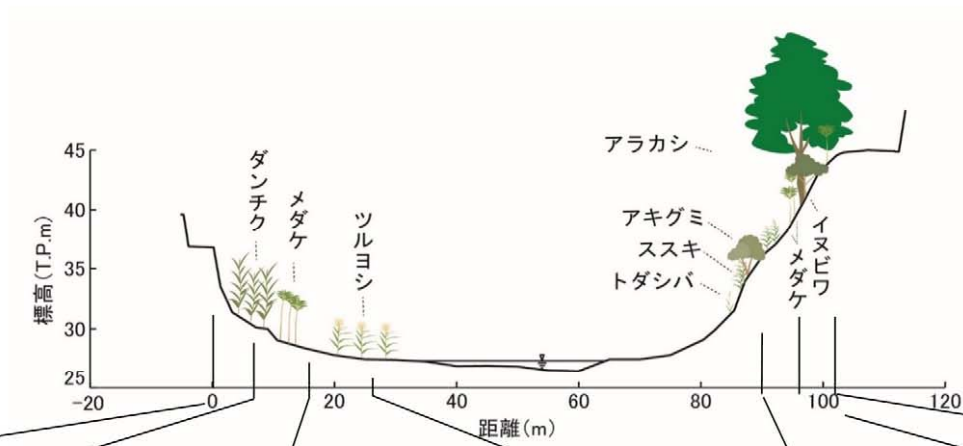
図 7.3 植物（ベルトトランセクト法） 調査結果 No.3 球磨川 23k000 付近



範囲 階層	0~20m				20~26m				5~10m				0~5m			
	被度・群度	高さ(m)	生育面積(%)	和名	被度・群度	高さ(m)	生育面積(%)	和名	被度・群度	高さ(m)	生育面積(%)	和名	被度・群度	高さ(m)	生育面積(%)	和名
高木層	2・2	8.0	10	アカメガシワ				なし				なし				なし
	1・2	10.5	5	ムクノキ												
	1・2	8.5	5	カジノキ												
亜高木層	2・2	7.5	10	エノキ				なし				なし				なし
	2・2	6.0	10	ネムノキ												
	1・2	7.5	5	メダケ												
低木層	2・2	3.5	20	アカメガシワ	1・2	3.5	10	アカメガシワ				なし				なし
	1・1	3.3	10	ネムノキ	1・2	3.5	5	ネムノキ								
	1・1	3.0	5	ヤブニッケイ	1・1	2.9	5	オオタチヤナギ								
	1・1	2.0	5	チシャノキ												
	+	3.5	1	カニクサ												
草本層	3・3	0.3	30	カキドオシ	3・3	1.2	40	ツルヨシ	3・3	1.0	35	ススキ	3・3	0.7	40	メダケ
	2・2	0.6	20	ススキ	2・2	0.4	20	ヨモギ	3・3	0.5	30	スゲ属	3・3	0.7	40	ツルニチニチソウ
	1・2	0.3	5	ホシダ	2・2	0.4	10	コバノウシノシッペイ	1・2	0.4	5	イシカグマ	1・2	0.3	5	イシカグマ
	1・2	0.3	5	ヨメナ	1・2	0.7	5	トダシバ	1・2	0.3	5	ヤナギタデ	1・2	0.2	5	フユイチゴ
	+	0.5	1	ヤブマオ	1・2	0.7	5	アレチハナガサ	1・2	0.4	5	アレチハナガサ	+	0.3	1	ムクノキ
	+	0.4	1	ノハカタカラクサ	1・2	0.4	5	メヒシバ	1・2	0.2	5	イワニガナ	+	0.3	1	ヤブマオ
	+	0.4	1	ハナミョウガ	+	0.2	1	カラムシ	1・2	0.4	5	シナダレスズメガヤ	+	0.3	1	カラムシ
					+	0.2	1	イタドリ	+	0.2	1	アオミズ	+	0.2	1	ノハカタカラクサ
					+	0.2	1	ホソバツルノゲイトウ	+	0.2	1	メリケンガヤツリ				
					+	0.2	1	エノキグサ								
				+	0.2	1	コニシキソウ									
群落名	ネムノキ-アカメガシワ群落				ツルヨシ群落				ススキ群落				メダケ植林			

図 7.4 植物（ベルトトランセクト法） 調査結果 No.4 球磨川 25k100 付近





範囲 階層	0~7m				7~15m				15~25m				6~12m				0~6m			
	被度・群度	高さ(m)	生育面積(%)	和名	被度・群度	高さ(m)	生育面積(%)	和名	被度・群度	高さ(m)	生育面積(%)	和名	被度・群度	高さ(m)	生育面積(%)	和名	被度・群度	高さ(m)	生育面積(%)	和名
高木層				なし				なし				なし				なし	3・3	15.0	50	アラカシ
																	2・2	18.0	20	ハルニレ
																	+	13.0	1	マメツタ
亜高木層				なし				なし				なし				なし	2・2	5.0	20	ヒサカキ
																	1・1	5.3	10	ヤブニッケイ
																	+	4.2	1	ナツフジ
																	+	4.1	1	ヤマフジ
低木層	5・5	3.8	80	ダンチク	5・5	4.0	80	メダケ				なし	2・2	1.5	10	アキグミ	2・2	3.5	20	メダケ
													1・1	1.2	5	ヒサカキ	2・2	3.0	20	イヌビワ
																	1・1	3.0	5	アラカシ
																	+	1.5	1	マメツタ
																	+	2.2	1	イタドリ
草本層	+	0.2	1	シナダレスズメガヤ	3・3	1.5	40	オギ	3・3	0.5	30	ツルヨシ	3・3	1.0	30	ススキ	1・2	0.2	5	コバノカナワラビ
	+	0.2	1	イノモトソウ	+	1.5	1	ガガイモ					1・2	0.2	5	アキノタムラソウ	1・2	0.3	5	ホシダ
	+	0.2	1	カラムシ									1・2	1.0	5	トダシバ	1・2	0.1	5	マメツタ
	+	0.2	1	セイタカアワダチソウ									+	0.3	1	カニクサ	1・2	0.2	5	ヤマフジ
	+	0.4	1	コバノウシノシッペイ									+	0.3	1	マルバウツギ	+	0.2	1	カニクサ
																	+	0.3	1	ヤブソテツ
																	+	0.2	1	オオイタチシダ
																	+	0.2	1	アラカシ
																	+	0.3	1	チャノキ
																	+	0.4	1	ネムノキ
																	+	0.2	1	ノブドウ
																	+	0.1	1	タチツボスミレ
																	+	0.2	1	マンリョウ
																	+	0.2	1	イズセンリョウ
																	+	0.1	1	テイカカズラ
																	+	0.3	1	ハナミョウガ
群落名	ダンチク群落				メダケ群落				ツルヨシ群落				ススキ群落				アラカシ群落			

図 7.5 植物（ベルトトランセクト法） 調査結果 No.5 球磨川 27k400 付近

## 8. 基盤環境（河川物理環境情報図の作成）

### 8.1 調査日

基盤環境（河川物理環境情報図の作成）調査は、令和元年12月9日（月）～12月11日（水）に実施した。なお、同時に基盤環境（定点風景・河床撮影）調査を実施した。

### 8.2 調査地点

荒瀬ダム撤去において環境調査を実施する区間（遙拝堰～瀬戸石ダム）で、流水環境の変化を考慮して6区間（下流流水区間、減水区間、百済木川湛水区間、第2流水回復区間、第1流水回復区間、上流流水区間）に分け、各区間内の生物調査地点を含む5地点で調査を実施した。

表 8.1 荒瀬ダム環境モニタリング 基盤環境（河川物理環境情報図の作成）調査の地点

調査項目	遙拝堰 湛水区間	下流流水区間			減水区間
	遙拝堰	横石	下代瀬	坂本橋	道の駅 坂本
河川物理 環境情報図	—	—	—	—	○

調査項目	百済木川 湛水区間	第2流水回復 区間		第1流 水回復 区間	上流 流水区間
	荒瀬ダム 百済木川 流入部	葉木	与奈久	西鎌瀬	瀬戸石 ダム下流
河川物理 環境情報図	○	○	○	—	○

### 8.3 調査結果

基盤環境（物理環境情報図の作成）で作成した物理環境情報図を以下に示す。



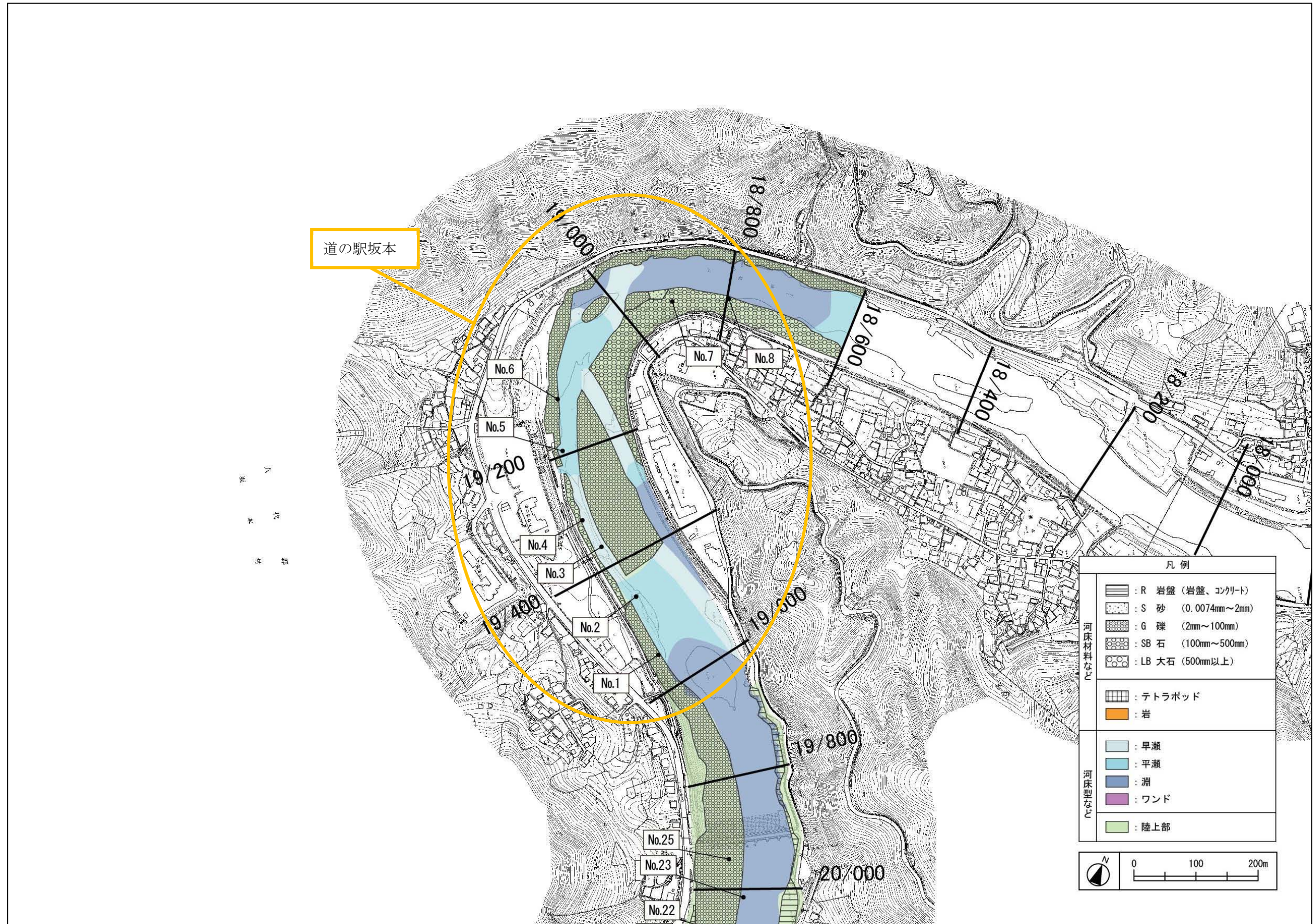



図 8.1 河川物理環境情報図 道の駅坂本






- ・ No.1 は平成 25 年度から平成 26 年度で砂分が抜けて粗粒化し、その状態が令和元年度まで継続していた。
- ・ No.2 は平成 24 年度から平成 25 年度で砂分が抜けて粗粒化し、その状態が令和元年度まで継続していた。
- ・ No.3～4 は平成 26 年度から平成 27 年度で砂分が抜けて粗粒化し、その状態が令和元年度まで継続していた。

写真 8.1(1) 河床状況 道の駅坂本





・No.8は、平成24年度から平成25年度に砂泥が堆積したが、平成25年度から平成26年度で泥分が抜け落ち粗粒化し、平成23年度の礫が優占する状態に戻った。平成28年度から令和元年度は土砂の堆積による細粒化がみられた。

写真 8.1 (2) 河床状況 道の駅坂本



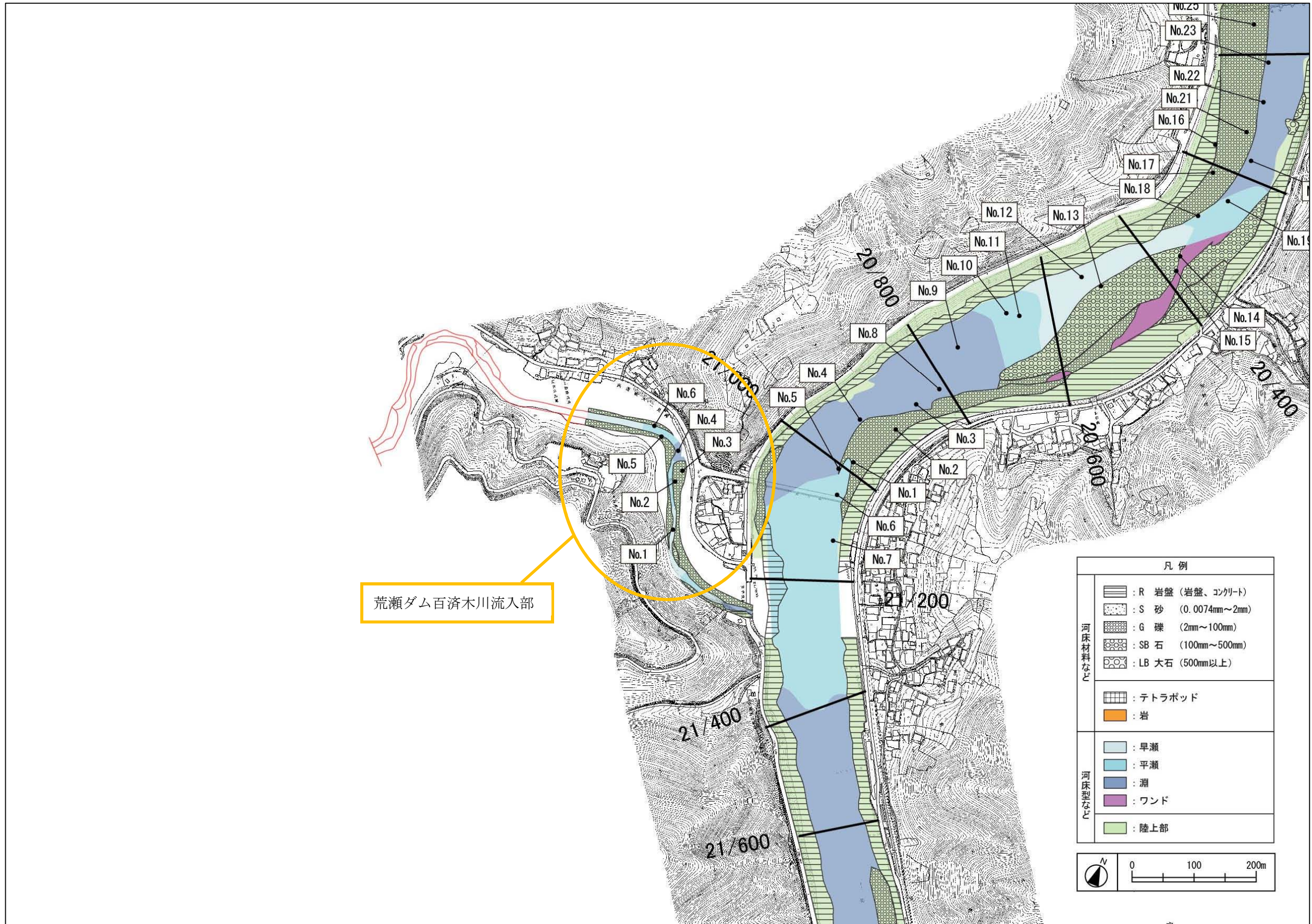



図 8.2 河川物理環境情報図 荒瀬ダム百済木川流入部





- ・No.2は、平成23年度から平成25年度で粗粒化し、その状態は令和元年度まで継続していた。
- ・No.4は、平成28年度から平成29年度に右表面に砂またはシルトの堆積がみられたが、平成30年度以降は元の河床がみられた。

写真 8.2 河床状況 荒瀬ダム百済木川流入部



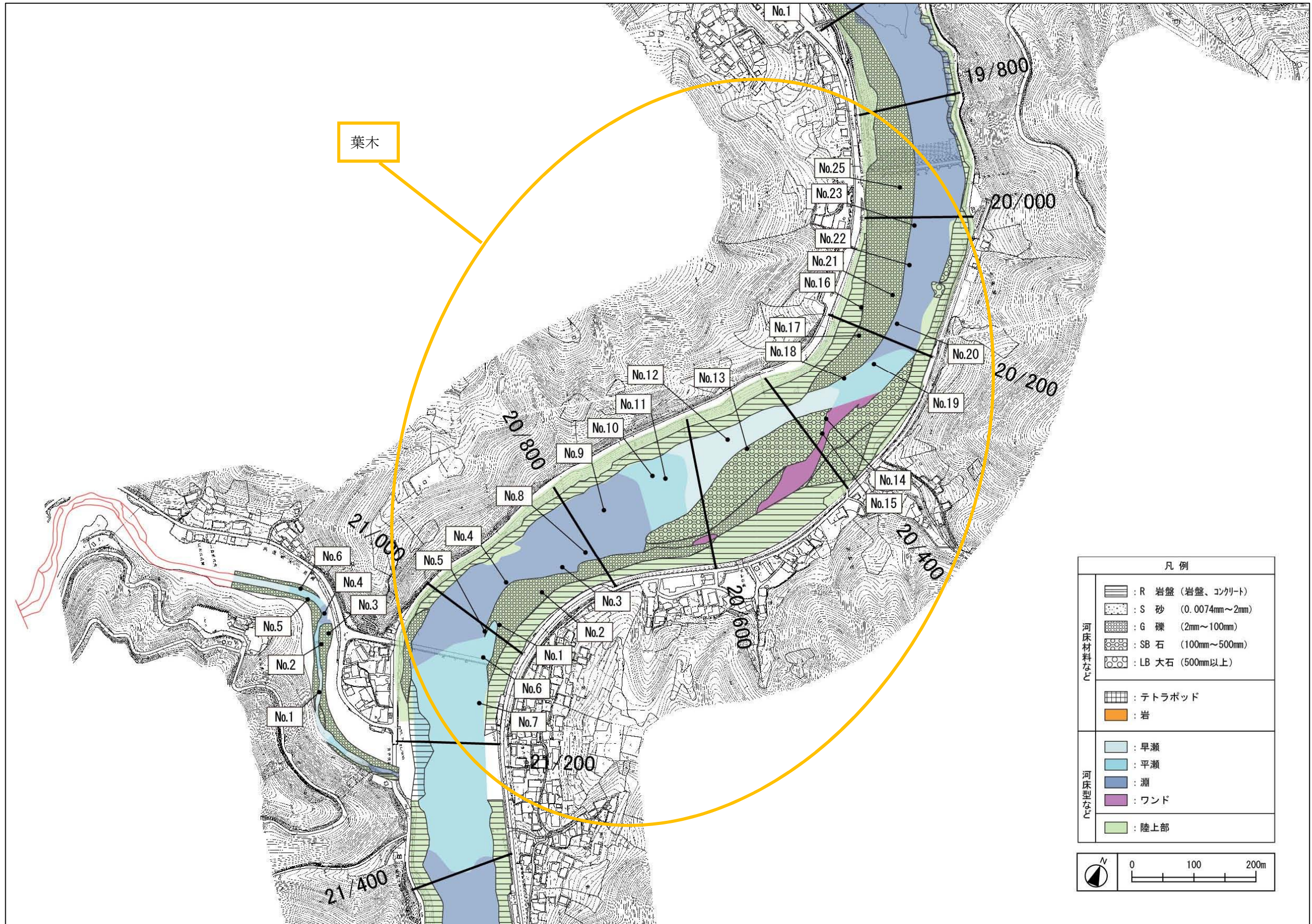



図 8.3 河川物理環境情報図 葉木






- ・ No.2 は、平成 25 年 9 月から平成 26 年 3 月で粗粒化し、その状態は令和元年度まで継続していた。
- ・ No.3～No.5 は平成 30 年度以降、礫が優占する状態がみられ、その状態は令和元年度まで継続していた。

写真 8.3(1) 河床状況 葉木






・ No.6～No.7 は平成 30 年度以降、礫が優占する状態がみられ、その状態は令和元年度まで継続していた。

写真 8.3(2) 河床状況 葉木






- ・ No11～No13 は、工事の影響を受けた区間であり、冠水状態や河床材料の変動がみられたが、工事が終了した平成 30 年以降変化はみられなかった。
- ・ No14～No15 は、工事の影響を受けた区間であり、冠水状態や河床材料の変動がみられ、工事が終了した平成 30 年以降冠水状態が変化していた。

写真 8.3 (3) 河床状況 葉木





- ・ No16～No17 は、工事の影響を受けた区間であり、冠水状態や河床材料の変動がみられたが、工事が終了した平成 30 年以降変化はみられなかった。
- ・ No18～No20 は、工事の影響を受けた区間であり、冠水状態や河床材料の変動がみられ、工事が終了した平成 30 年以降冠水状態が変化していた。

写真 8.3 (4) 河床状況 葉木



No.	H25.9	H26.3	H27.3	H28.3	H29.3	H30.3	H30.12	R1.12
21								
22								
23			工事のため観測不能	水深が深く流速が速いため 観測不能				
24		工事のため観測不能	工事のため観測不能	欠番	欠番	欠番	欠番	欠番
25								

・No21～No25 は、工事の影響を受けた区間であり、冠水状態や河床材料の変動がみられたが、工事が終了した平成 30 年以降変化はみられなかった。

写真 8.3(5) 河床状況 葉木



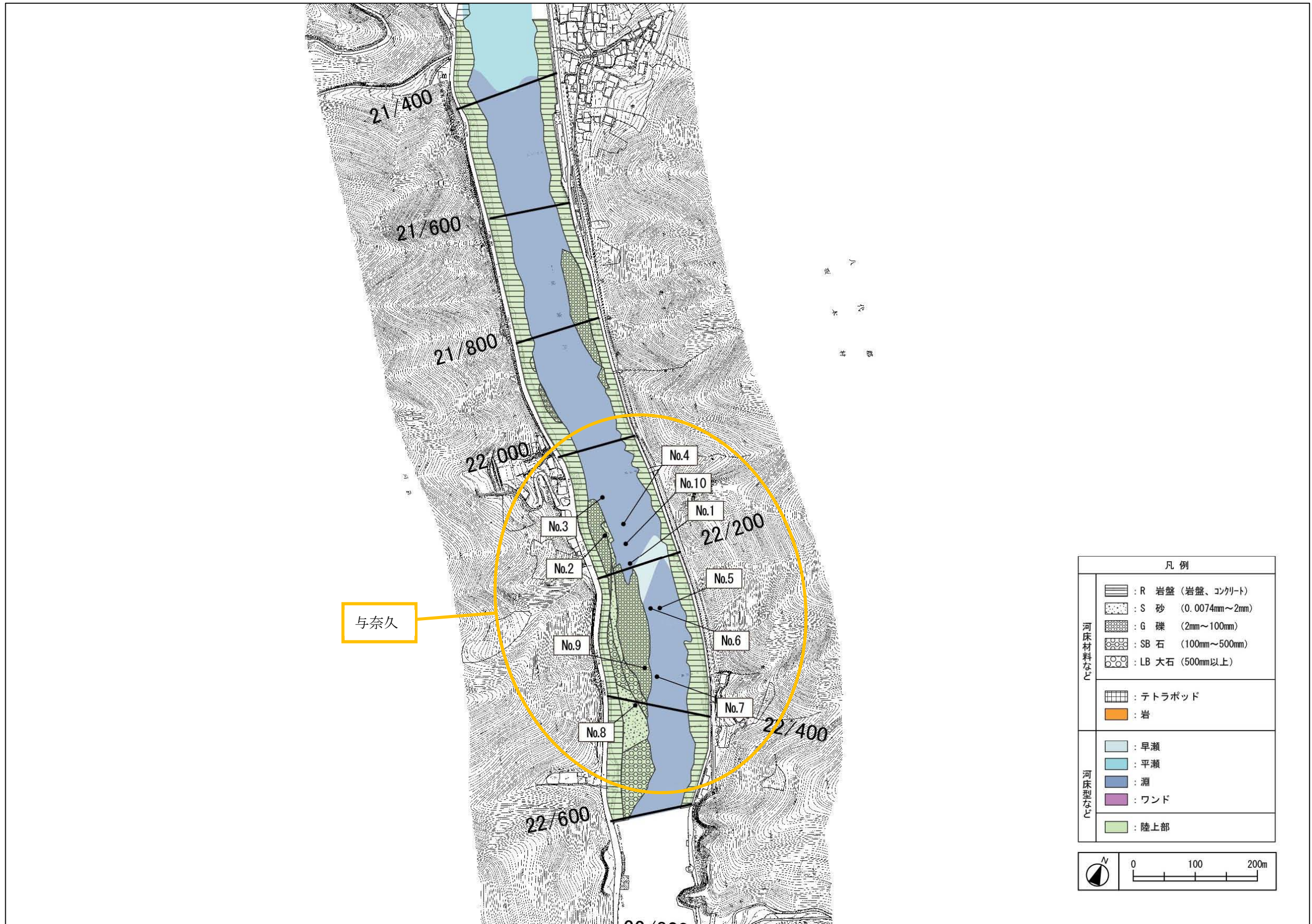



図 8.4 河川物理環境情報図 与奈久






・特徴的な変化はみられなかった。

写真 8.4 (1) 河床状況 与奈久





・特徴的な変化はみられなかった。

写真 8.4(2) 河床状況 与奈久



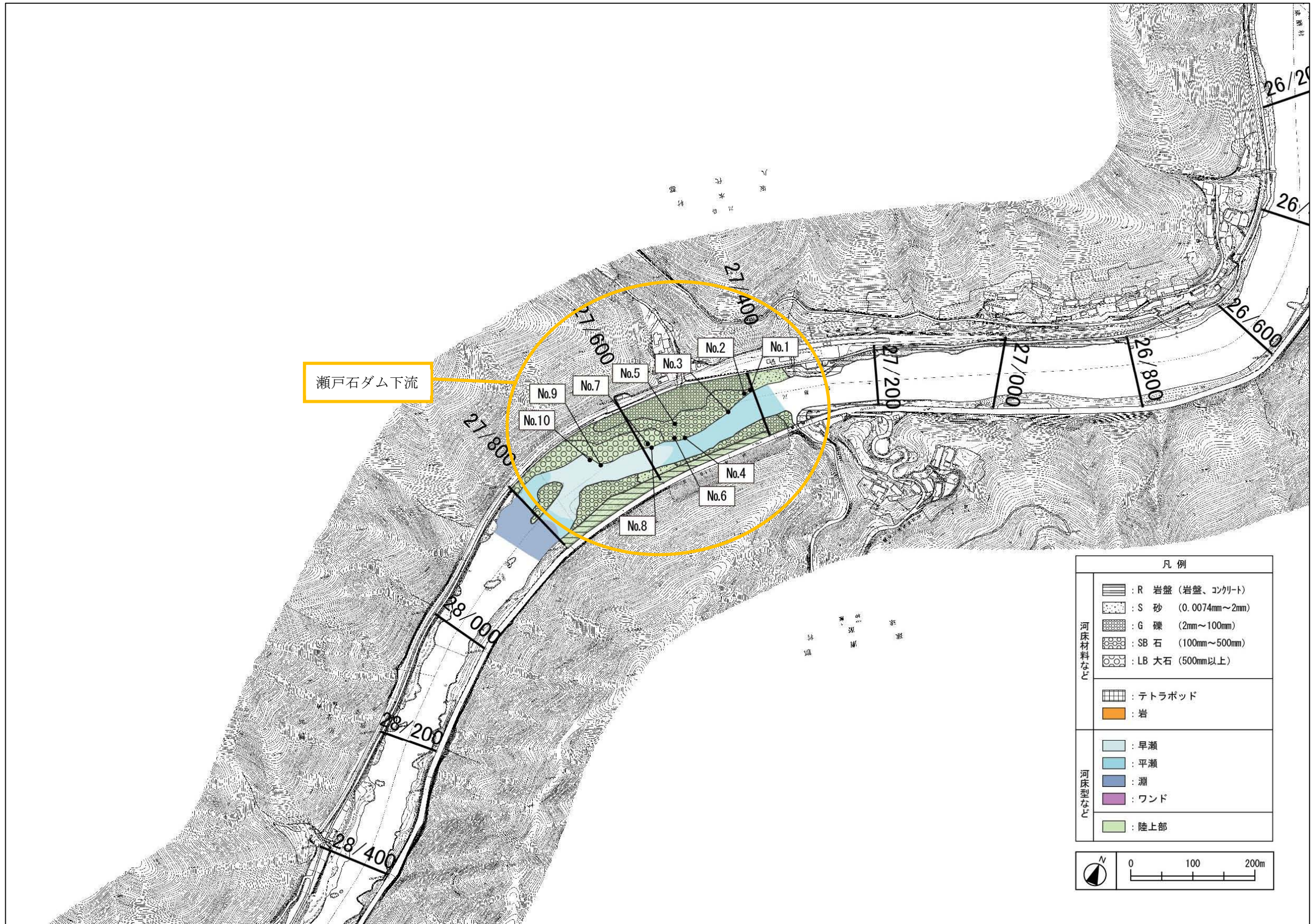



図 8.5 河川物理環境情報図 瀬戸石ダム下流






・特徴的な変化はみられなかった。

写真 8.5(1) 河床状況 瀬戸石ダム下流





・特徴的な変化はみられなかった。

写真 8.5 (2) 河床状況 瀬戸石ダム下流



## 9. 基盤環境（定点風景・河床撮影）

### 9.1 調査日

基盤環境（定点風景・河床撮影）調査は、令和元年12月9日（月）～12月11日（水）に実施した。なお、同時に基盤環境（河川物理環境情報図の作成）調査を実施した。

### 9.2 調査地点

基盤環境（定点風景・河床撮影）の調査地点を図9.1、図9.2に示す。

主に河床材料に着目する地点として7地点、主に河川形状に着目する地点として41地点、主な支川合流部として6地点で撮影を行った。



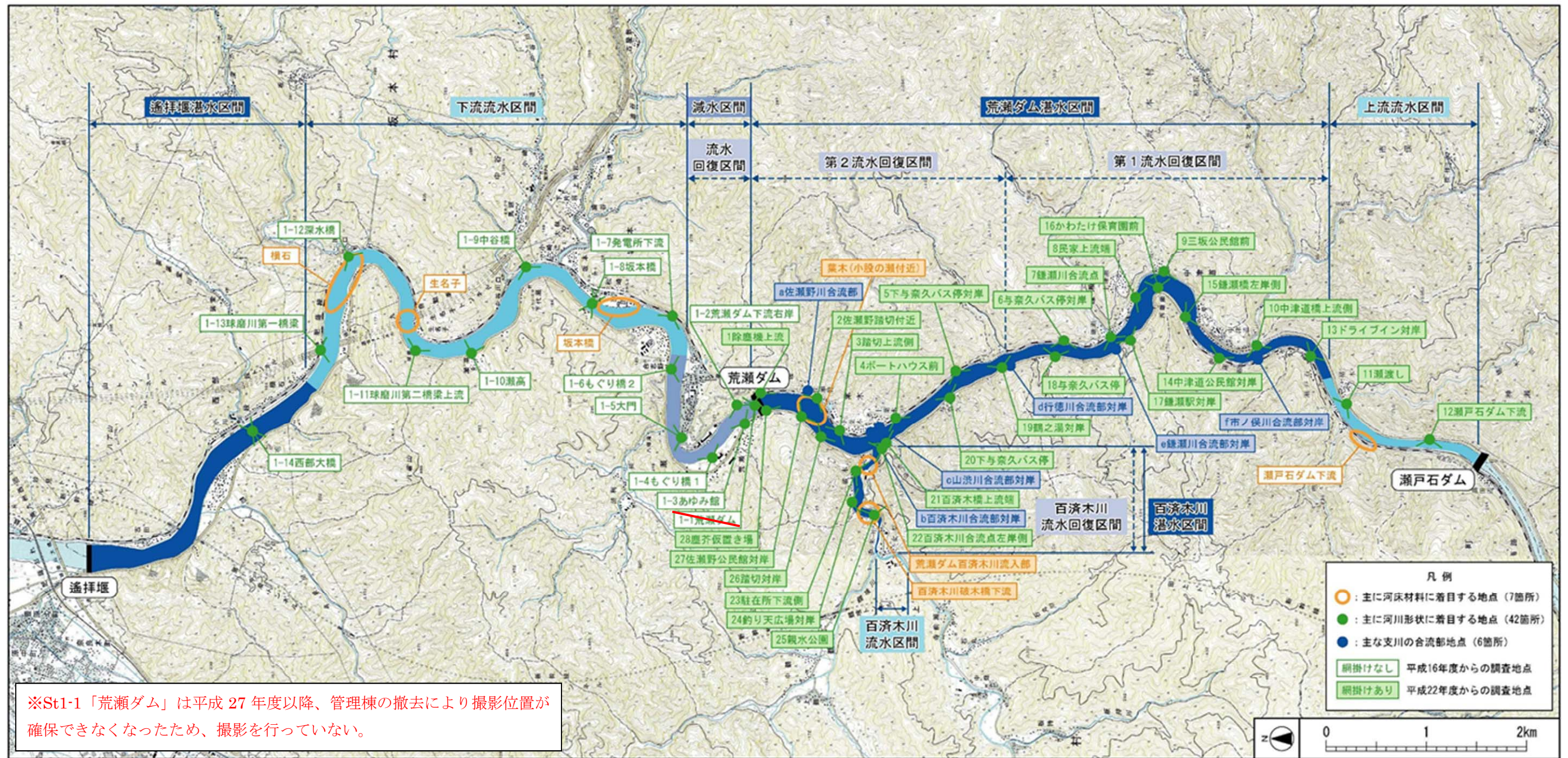


図 9.1 ダム下流物理環境調査 調査地点位置図



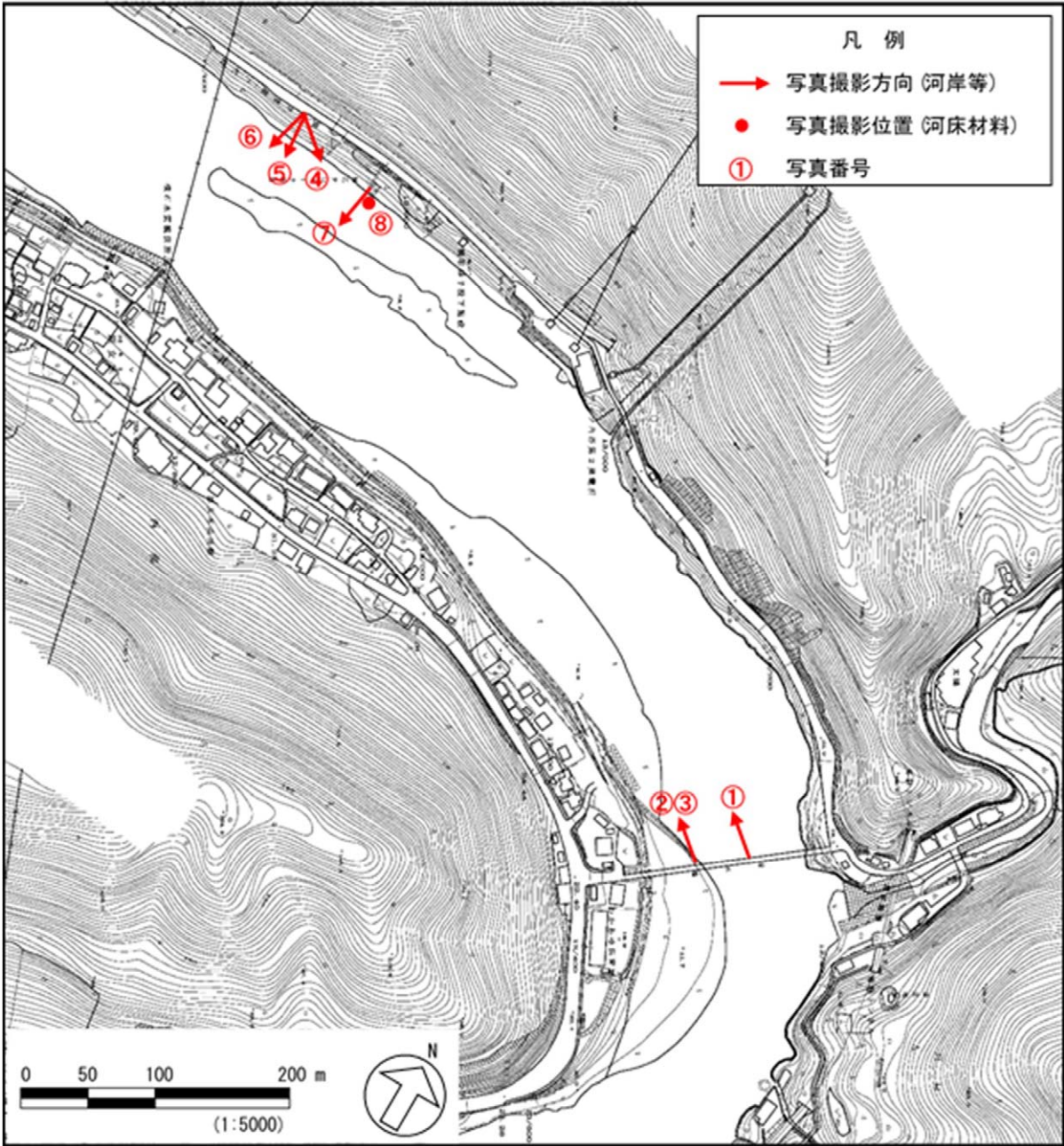


图 9.2(1) 調査地点位置図(横石地点)

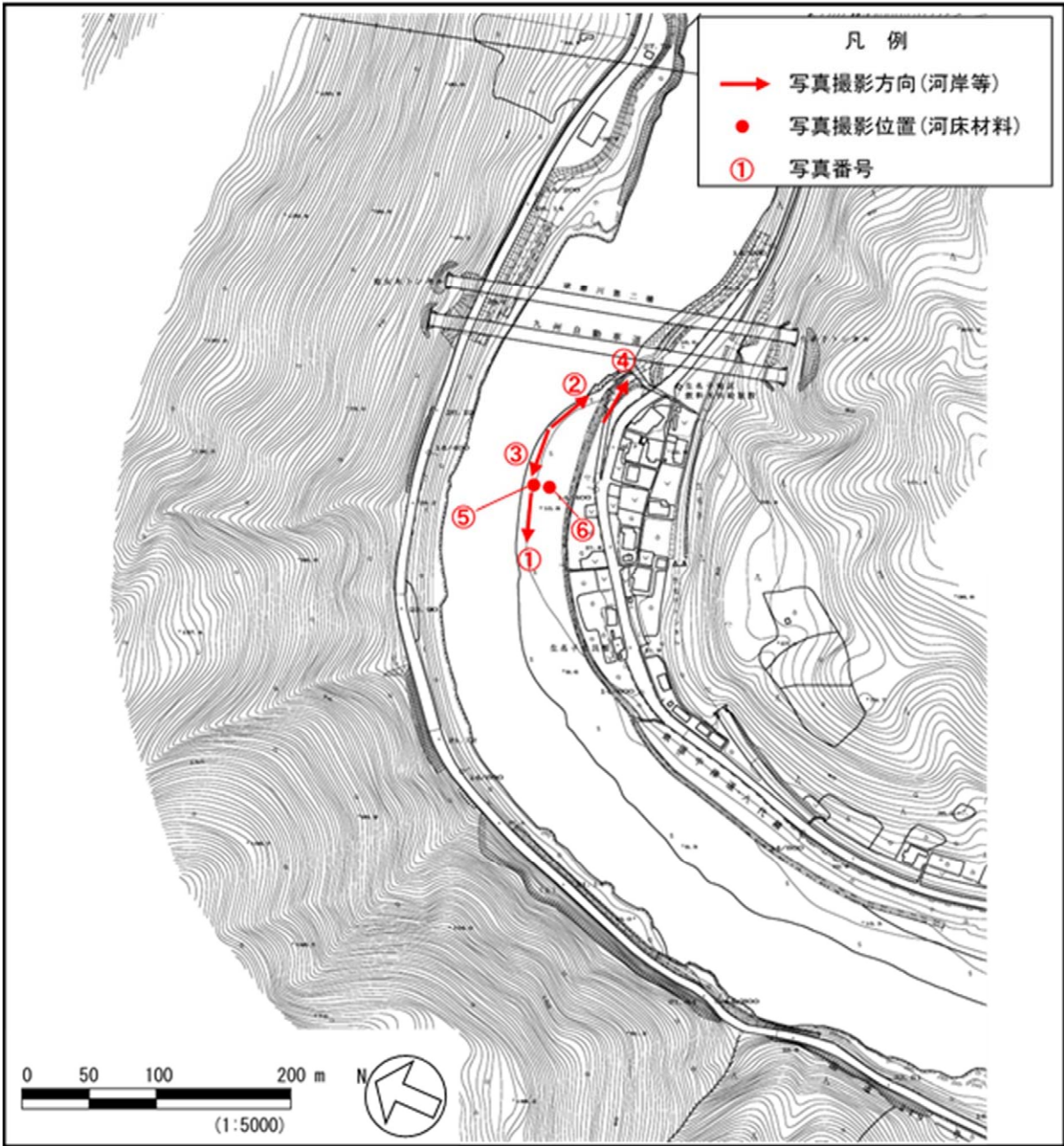


图 9.2 (2) 調査地点位置图 (生名子地点)



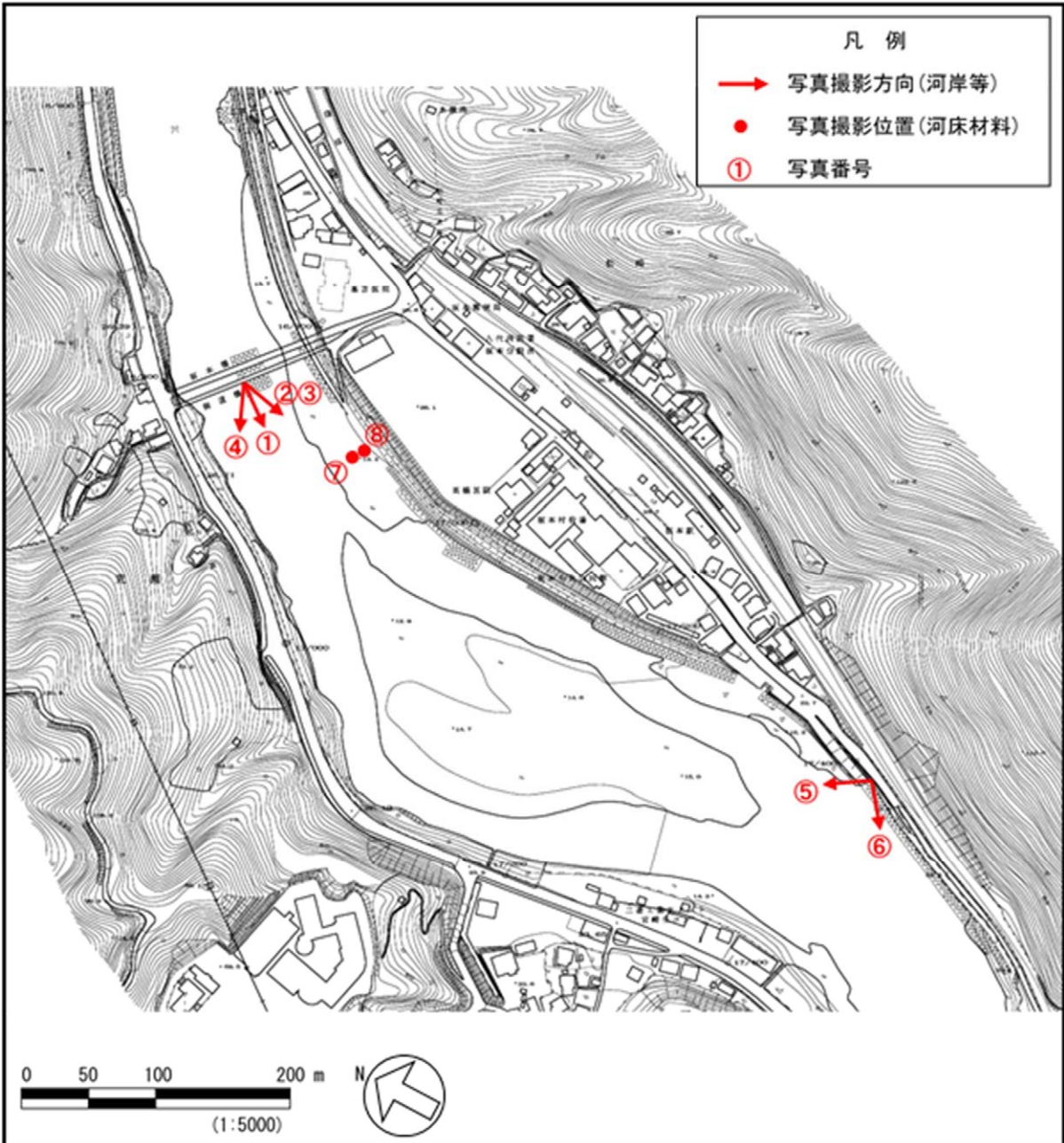


图 9.2 (3) 調査地点位置図 (坂本橋地点)

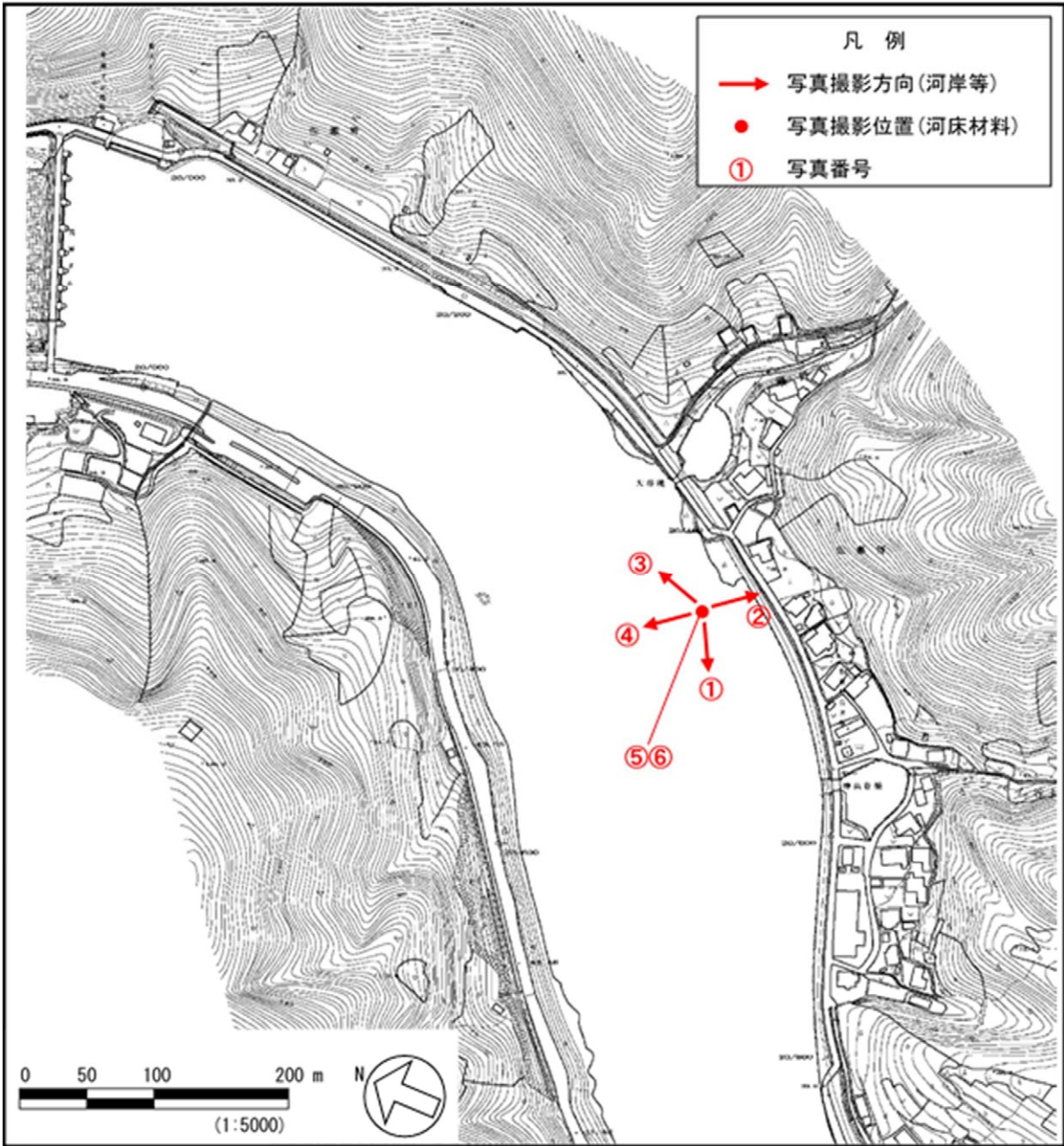


図 9.2 (4) 調査地点位置図 (葉木 (小股の瀬付近) 地点)



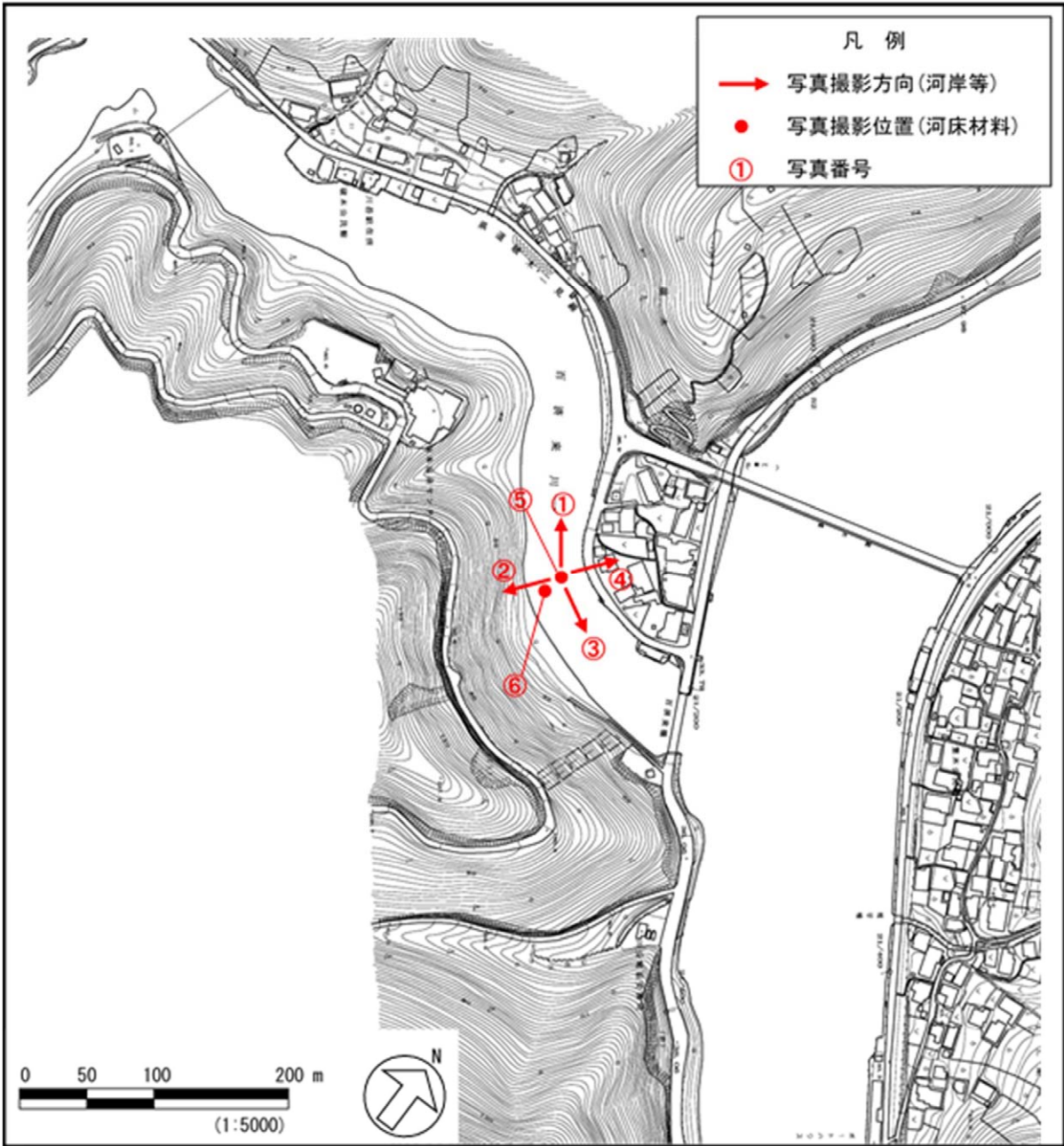


図 9.2 (5) 調査地点位置図 (荒瀬ダム百済木川流入部地点)





图 9.2 (6) 調査地点位置図 (百済木川破木橋下流地点)

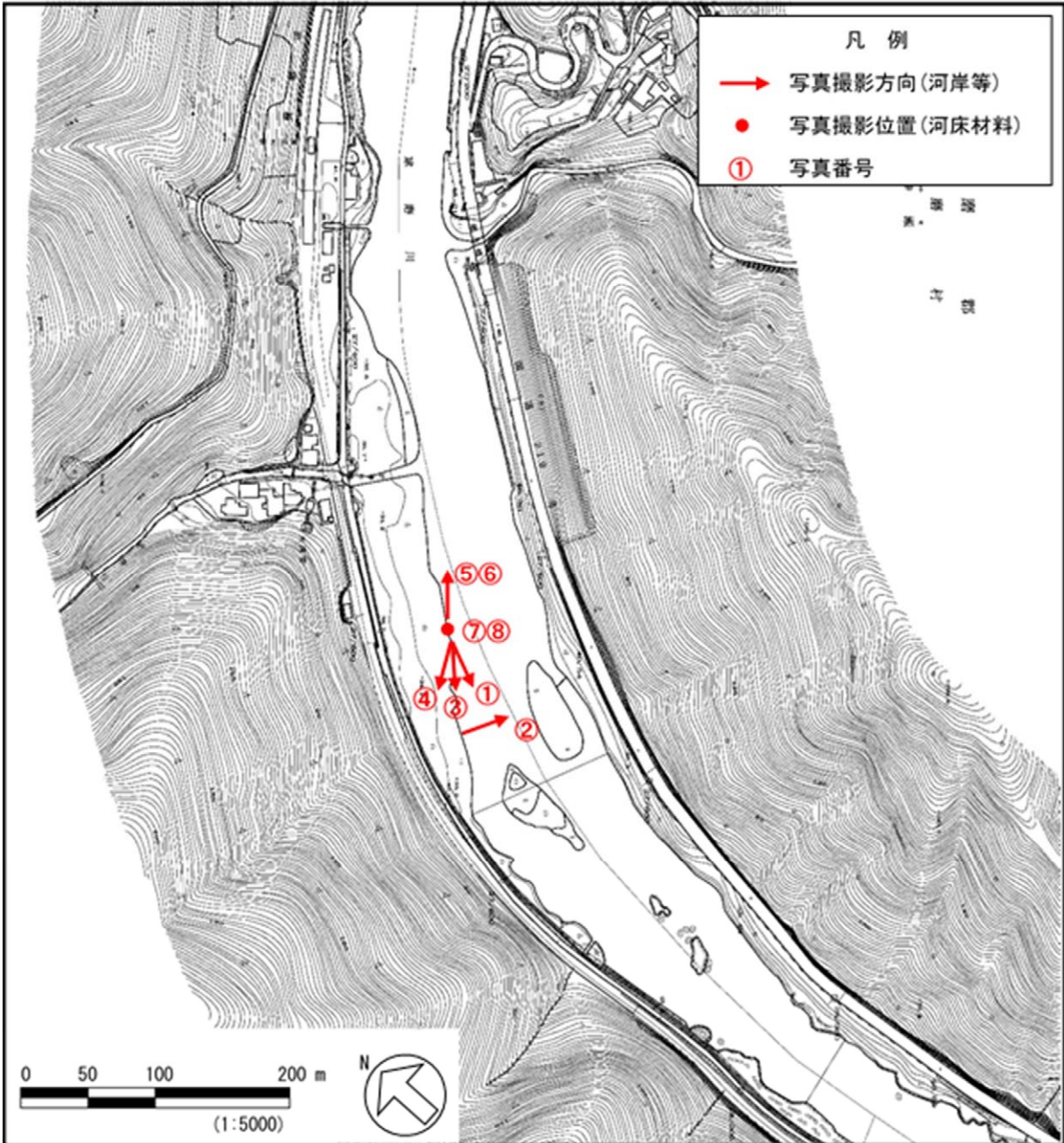


図 9.2 (7) 調査地点位置図 (瀬戸石ダム下流地点)

### 9.3 調査結果

基盤環境（定点風景・河床撮影）の調査結果を以下に示す。



番号	横石	生名子	坂本橋	葉木	荒瀬ダム百済木川流入部	百済木川破木橋下流	瀬戸石ダム下流
①							
②							
③							
④							

写真 9.1(1) 河床材料に着目 撮影写真























番号	横石	生名子	坂本橋	葉木	荒瀬ダム百済木川流入部	百済木川破木橋下流	瀬戸石ダム下流
⑤							
⑥							
⑦							
⑧							


写真 9.1 (2) 河床材料に着目 撮影写真



地点番号	St. 1-2	地点名	荒瀬ダム下流右岸	調査日	令和1年12月9~11日
					

地点番号	St. 1-3	地点名	あゆみ館	調査日	令和1年12月9~11日
					

写真 9.2(1) 河川形状に着目した地点 撮影写真

地点番号	St. 1-4	地点名	もぐり橋1	調査日	令和1年12月9～11日
					


地点番号	St. 1-5	地点名	大門	調査日	令和1年12月9～11日
					

写真 9.2 (2) 河川形状に着目した地点 撮影写真

地点番号	St. 1-6	地点名	もぐり橋2	調査日	令和1年12月9~11日
					

地点番号	St. 1-7	地点名	発電所下流	調査日	令和1年12月9~11日
					

写真 9.2 (3) 河川形状に着目した地点 撮影写真



地点番号	St. 1-8	地点名	坂本橋	調査日	令和1年12月9~11日
					

地点番号	St. 1-9	地点名	中谷橋	調査日	令和1年12月9~11日
					

写真 9.2 (4) 河川形状に着目した地点 撮影写真




写真 9.2 (5) 河川形状に着目した地点 撮影写真

地点番号	St. 1-12	地点名	深水橋	調査日	令和1年12月9~11日
					

地点番号	St. 1-13	地点名	球磨川第一橋梁	調査日	令和1年12月9~11日
					

写真 9.2 (6) 河川形状に着目した地点 撮影写真



地点番号	St. 1-14	地点名	西部大橋	調査日	令和1年12月9~11日
					

地点番号	No 1	地点名	除塵機上流	調査日	令和1年12月9~11日
					

写真 9.2 (7) 河川形状に着目した地点 撮影写真

地点番号	No	2	地点名	佐瀬野踏切付近	調査日	令和1年12月9～11日
						

地点番号	No	3	地点名	踏切上流側	調査日	令和1年12月9～11日
						

写真 9.2 (8) 河川形状に着目した地点 撮影写真



写真 9.2 (9) 河川形状に着目した地点 撮影写真



地点番号	No	6	地点名	与奈久バス停対岸	調査日	令和1年12月9～11日
						

地点番号	No	7	地点名	鎌瀬川合流点	調査日	令和1年12月9～11日
						

写真 9.2 (10) 河川形状に着目した地点 撮影写真



写真 9.2 (11) 河川形状に着目した地点 撮影写真



地点番号	No	10	地点名	中津道橋上流側	調査日	令和1年12月9～11日
						

地点番号	No	11	地点名	瀬渡し	調査日	令和1年12月9～11日
						

写真 9.2 (12) 河川形状に着目した地点 撮影写真

地点番号	No	12	地点名	瀬戸石ダム下流	調査日	令和1年12月9～11日
						

地点番号	No	13	地点名	ドライブイン対岸	調査日	令和1年12月9～11日
						

写真 9.2 (13) 河川形状に着目した地点 撮影写真



写真 9.2 (14) 河川形状に着目した地点 撮影写真

地点番号	No	16	地点名	かわたけ保育園前	調査日	令和1年12月9～11日
						

地点番号	No	17	地点名	鎌瀬駅対岸	調査日	令和1年12月9～11日
						

写真 9.2 (15) 河川形状に着目した地点 撮影写真





写真 9.2 (16) 河川形状に着目した地点 撮影写真



写真 9.2 (17) 河川形状に着目した地点 撮影写真



写真 9.2 (18) 河川形状に着目した地点 撮影写真



地点番号	No	24	地点名	釣り天広場対岸	調査日	令和1年12月9～11日
						

地点番号	No	25	地点名	親水公園	調査日	令和1年12月9～11日
						

写真 9.2 (19) 河川形状に着目した地点 撮影写真



地点番号	No	26	地点名	踏切対岸	調査日	令和1年12月9～11日
						

地点番号	No	27	地点名	佐瀬野公民館対岸	調査日	令和1年12月9～11日
						

写真 9.2 (20) 河川形状に着目した地点 撮影写真

地点番号	No	28	地点名	塵芥仮置き場	調査日	令和1年12月9～11日
						

写真 9.2 (21) 河川形状に着目した地点 撮影写真



写真 9.3(1) 主な支川合流部 撮影結果





写真 9.3 (2) 主な支川合流部 撮影結果



写真 9.3 (3) 主な支川合流部 撮影結果



## 10. ダム下流物理環境

### 10.1 調査日

ダム下流物理環境の調査は、表 10.1 に示すとおり実施した。

表 10.1 ダム下流物理環境 調査日

内容	季節	年月日	実施項目
生物的環境	春季	令和元年 6 月 5 日～6 日	魚類
	夏季	令和元年 8 月 22 日 9 月 6 日～7 日 (魚類のみ)	底生動物 付着藻類
	秋季	令和元年 10 月 23 日～24 日	
	冬季	令和元年 12 月 16 日～17 日	
物理的環境	春季	令和元年 6 月 5 日～6 日	横断形状
	夏季	令和元年 8 月 19 日	底質 (粒度組成)
	秋季	令和元年 10 月 23 日	底質 (浮石状況)
	冬季	令和元年 12 月 16 日	

### 10.2 調査地点

ダム下流物理環境調査の調査地点は、荒瀬ダム下流を代表する区間である 18k400 地点で行った。調査地点位置図を図 10.1 に示す。なお、ワンド地点は形状が変化しており、春季～秋季は平瀬 (旧ワンド)、冬季はワンドとして整理した。

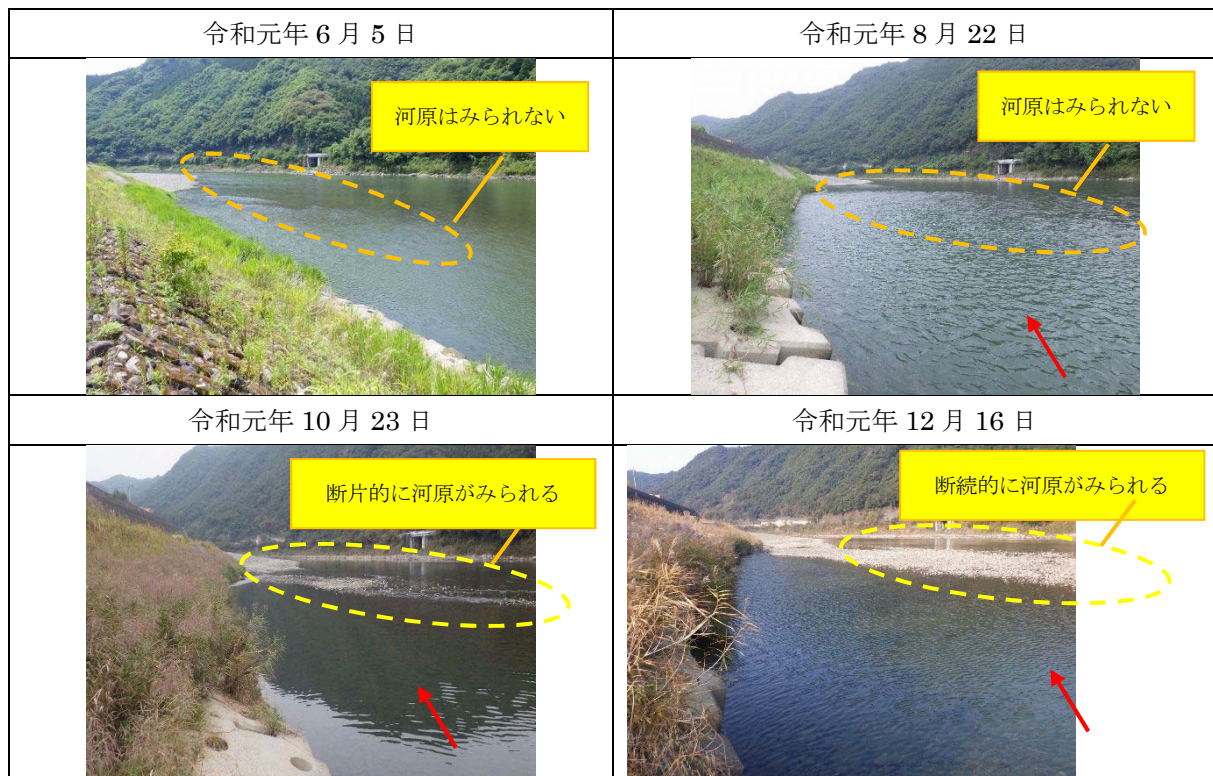


写真 10.1 ワンドの形状変化

調査項目		平瀬	早瀬	ワンド		
物理的環境	横断形状	—	18k400	—		
	底質	浮石状況	○	○	○	
		粒度組成	コドラート内写真撮影	○	○	○
			面格子法	○	○	○
生物的環境	付着藻類	○	○	○		
底生動物	定量採集	○	○	○		
	定性採集	○	○	○		
	魚類	○	○	○		



図 10.1 ダム下流物理環境調査 調査地点位置

### 10.3 調査結果（生物的環境）

ダム下流物理環境の生物的環境調査の結果を次頁より示す。



表 10.2(1) ダム下流物理環境 魚類春季 確認種一覧

No.	目名	科名	種名		重要種		外来種				18k400		
			和名	学名	全国	熊本	1	2	3	4	平瀬	早瀬	合計
1	コイ	コイ	ギンブナ	<i>Carassius sp.</i>							5		5
2			オイカワ	<i>Opsariichthys platypus</i>							18	11	29
3			カワムツ	<i>Candidia temminckii</i>							6	1	7
4			ウグイ	<i>Tribolodon hakonensis</i>							7		7
5			カマツカ	<i>Pseudogobio esocinus esocinus</i>							18		18
6			ニゴイ	<i>Hemibarbus barbus</i>							2		2
7			スゴモロコ	<i>Squalidus chankaensis biwae</i>	(VU)						27		27
8	ナマズ	ギギ	ギギ	<i>Tachysurus nudiceps</i>				総合-他			20		20
9		ナマズ	ナマズ	<i>Silurus asotus</i>							1		1
10	サケ	アユ	アユ	<i>Plecoglossus altivelis altivelis</i>							2		2
11	スズキ	ドンコ	ドンコ	<i>Odontobutis obscura</i>							1		1
合計	4目	5科	11種		種数合計				11	2	11		
					個体数合計				107	12	119		

■ :重要種 ■ 回遊魚

注1)分類体系は河川水辺の国勢調査のための生物リスト(平成30年度版)「(水情報国土データ管理センター、2018年公表)に準じた。

注2)重要種の選定基準・カテゴリは以下のとおりである。

全国:「環境省レッドリスト2018」(環境省、2018年5月公表)及び「海洋生物レッドリスト2017」(環境省、2017年3月公表)

EX:絶滅 EW:野生絶滅 CR:絶滅危惧 I A類 EN:絶滅危惧 I B類 VU:絶滅危惧 II類 NT:準絶滅危惧

DD:情報不足 LP:絶滅のおそれのある地域個体群

熊本:「熊本の保護上重要な野生動植物 レッドリストくまもと2014-」(熊本県、2014年8月発表)

EX:絶滅 EW:野生絶滅 CR:絶滅危惧IA類 EN:絶滅危惧IB類 VU:絶滅危惧II類 NT:準絶滅危惧 DD:情報不足 LP:絶滅のおそれのある地域個体群 AN:要注目種

注3)外来種の選定基準・カテゴリ

1:我が国の生態系等に被害を及ぼすおそれのある外来種リスト(生態系被害防止外来種リスト)※国外由来の外来種(環境省、2015年3月26日公表)

定着-侵入:定着を予防する外来種(定着予防外来種)のうち、侵入予防外来種に選定された種

定着-他:定着を予防する外来種(定着予防外来種)のうち、その他の定着予防外来種に選定された種

総合-緊急:総合的に対策が必要な外来種(総合対策外来種)のうち、緊急対策外来種に選定された種

総合-重点:総合的に対策が必要な外来種(総合対策外来種)のうち、重点対策外来種に選定された種

総合-他:総合的に対策が必要な外来種(総合対策外来種)のうち、その他の総合対策外来種に選定された種

産業:適切な管理が必要な産業上重要な外来種(産業管理外来種)

2:我が国の生態系等に被害を及ぼすおそれのある外来種リスト(生態系被害防止外来種リスト)※国内由来の外来種、国内に自然分布域を持つ国外由来の外来種(環境省、2015年3月26日公表)

定着-侵入:定着を予防する外来種(定着予防外来種)のうち、侵入予防外来種に選定された種

定着-他:定着を予防する外来種(定着予防外来種)のうち、その他の定着予防外来種に選定された種

総合-緊急:総合的に対策が必要な外来種(総合対策外来種)のうち、緊急対策外来種に選定された種

総合-重点:総合的に対策が必要な外来種(総合対策外来種)のうち、重点対策外来種に選定された種

総合-他:総合的に対策が必要な外来種(総合対策外来種)のうち、その他の総合対策外来種に選定された種

産業:適切な管理が必要な産業上重要な外来種(産業管理外来種)

3:特定外来生物による生態系等に係る被害の防止に関する法律(2004年、法律第78号)

特定:特定外来生物

4:上記1~3に指定されておらず、外来生物として知見のある種

国外:国外外来生物

注4)スゴモロコは琵琶湖・淀川水系等の固有種で、当該地域では国内移入種であるため重要種欄では括弧表記とした。

注5)表中の数字は捕獲個体数を、●印は目視による確認を示す。

表 10.2 (2) ダム下流物理環境 魚類夏季 確認種一覧

No.	目名	科名	種名		重要種		外来種				18k400		
			和名	学名	全国	熊本	1	2	3	4	平瀬	早瀬	合計
1	コイ	コイ	ギンブナ	<i>Carassius</i> sp.							1		1
2			オイカワ	<i>Opsariichthys platypus</i>							53	16	69
3			カワムツ	<i>Candidia tenminckii</i>							4	3	7
4			ウグイ	<i>Tribolodon hakonensis</i>							5		5
5			ニゴイ	<i>Hemibarbus barbus</i>							1		1
6			イトモロコ	<i>Squalidus gracilis gracilis</i>							●		●
7			スゴモロコ	<i>Squalidus chankaensis biwae</i>	(VU)						1		1
8	ナマズ	ギギ	ギギ	<i>Tachysurus nudiceps</i>				総合-他		2		2	
9	サケ	アユ	アユ	<i>Plecoglossus altivelis altivelis</i>						●		●	
10	スズキ	ハゼ	シマヨシノボリ	<i>Rhinogobius nagoyae</i>						●		●	
合計	4目	4科	10種		種数合計				10	2	10		
					個体数合計				67	19	86		

重要種 回遊魚

注1)分類体系は河川水辺の国勢調査のための生物リスト(平成30年度版)「(水情報国土データ管理センター、2018年公表)に準じた。

注2)重要種の選定基準・カテゴリーは以下のとおりである。

全国:「環境省レッドリスト2019」(環境省、2019年1月公表)及び「海洋生物レッドリスト2017」(環境省、2017年3月公表)

EX:絶滅 EW:野生絶滅 CR:絶滅危惧I A類 EN:絶滅危惧I B類 VU:絶滅危惧II類 NT:準絶滅危惧

DD:情報不足 LP:絶滅のおそれのある地域個体群

熊本:「熊本の保護上重要な野生動物 -レッドリストくまもと2014-」(熊本県、2014年8月発表)

EX:絶滅 EW:野生絶滅 CR:絶滅危惧IA類 EN:絶滅危惧IB類 VU:絶滅危惧II類 NT:準絶滅危惧 DD:情報不足 LP:絶滅のおそれのある地域個体群 AN:要注目種

注3)外来種の選定基準・カテゴリー

1:我が国の生態系等に被害を及ぼすおそれのある外来種リスト(生態系被害防止外来種リスト)※国外由来の外来種(環境省、2015年3月26日公表)

定着-侵入:定着を予防する外来種(定着予防外来種)のうち、侵入予防外来種に選定された種

定着-他:定着を予防する外来種(定着予防外来種)のうち、その他の定着予防外来種に選定された種

総合-緊急:総合的に対策が必要な外来種(総合対策外来種)のうち、緊急対策外来種に選定された種

総合-重点:総合的に対策が必要な外来種(総合対策外来種)のうち、重点対策外来種に選定された種

総合-他:総合的に対策が必要な外来種(総合対策外来種)のうち、その他の総合対策外来種に選定された種

産業:適切な管理が必要な産業上重要な外来種(産業管理外来種)

2:我が国の生態系等に被害を及ぼすおそれのある外来種リスト(生態系被害防止外来種リスト)※国内由来の外来種、国内に自然分布域を持つ国外由来の外来種(環境省、2015年3月26日公表)

定着-侵入:定着を予防する外来種(定着予防外来種)のうち、侵入予防外来種に選定された種

定着-他:定着を予防する外来種(定着予防外来種)のうち、その他の定着予防外来種に選定された種

総合-緊急:総合的に対策が必要な外来種(総合対策外来種)のうち、緊急対策外来種に選定された種

総合-重点:総合的に対策が必要な外来種(総合対策外来種)のうち、重点対策外来種に選定された種

総合-他:総合的に対策が必要な外来種(総合対策外来種)のうち、その他の総合対策外来種に選定された種

産業:適切な管理が必要な産業上重要な外来種(産業管理外来種)

3:特定外来生物による生態系等に係る被害の防止に関する法律(2004年、法律第78号)

特定:特定外来生物

4:上記1~3に指定されておらず、外来生物として知見のある種

国外:国外外来生物

注4)スゴモロコは琵琶湖・淀川水系等の固有種で、当該地域では国内移入種であるため重要種欄では括弧表記とした。

注5)表中の数字は捕獲個体数を、●印は目視による確認を示す。

表 10.2 (3) ダム下流物理環境 魚類秋季 確認種一覧

No.	目名	科名	種名		重要種		外来種				18k400			
			和名	学名	全国	熊本	1	2	3	4	平瀬	早瀬	合計	
1	コイ	コイ	オイカワ	<i>Opsariichthys platypus</i>							26	4	30	
2			カワムツ	<i>Candidia temminckii</i>							10		10	
3			タカハヤ	<i>Phoxinus oxycephalus jouyi</i>								1		1
4			ウグイ	<i>Tribolodon hakonensis</i>								1		1
5			タモロコ	<i>Gnathopogon elongatus elongatus</i>								1		1
6			カマツカ	<i>Pseudogobio esocinus esocinus</i>								4		4
7			スゴモロコ	<i>Squalidus chankaensis biwae</i>			(VU)					2		2
8	ナマズ	ギギ	ギギ	<i>Tachysurus nudiceps</i>					総合-他		5		5	
9	サケ	アユ	アユ	<i>Plecoglossus altivelis altivelis</i>							2		2	
合計	3目	3科	9種		種数合計				9	1	9			
					個体数合計				52	4	56			

重要種 回遊魚

注1)分類体系は河川水辺の国勢調査のための生物リスト(平成30年度版)「(水情報国土データ管理センター、2018年公表)に準じた。

注2)重要種の選定基準・カテゴリーは以下のとおりである。

全国:「環境省レッドリスト2019」(環境省、2019年1月公表)及び「海洋生物レッドリスト2017」(環境省、2017年3月公表)

EX:絶滅 EW:野生絶滅 CR:絶滅危惧IA類 EN:絶滅危惧IB類 VU:絶滅危惧II類 NT:準絶滅危惧

DD:情報不足 LP:絶滅のおそれのある地域個体群

熊本:「熊本の保護上重要な野生動植物 レッドリストくまもと2014」(熊本県、2014年8月発表)

EX:絶滅 EW:野生絶滅 CR:絶滅危惧IA類 EN:絶滅危惧IB類 VU:絶滅危惧II類 NT:準絶滅危惧 DD:情報不足 LP:絶滅のおそれのある地域個体群 AN:要注目種

注3)外来種の選定基準・カテゴリー

1:我が国の生態系等に被害を及ぼすおそれのある外来種リスト(生態系被害防止外来種リスト)※国外由来の外来種(環境省、2015年3月26日公表)

定着-侵入:定着を予防する外来種(定着予防外来種)のうち、侵入予防外来種に選定された種

定着-他:定着を予防する外来種(定着予防外来種)のうち、その他の定着予防外来種に選定された種

総合-緊急:総合的に対策が必要な外来種(総合対策外来種)のうち、緊急対策外来種に選定された種

総合-重点:総合的に対策が必要な外来種(総合対策外来種)のうち、重点対策外来種に選定された種

総合-他:総合的に対策が必要な外来種(総合対策外来種)のうち、その他の総合対策外来種に選定された種

産業:適切な管理が必要な産業上重要な外来種(産業管理外来種)

2:我が国の生態系等に被害を及ぼすおそれのある外来種リスト(生態系被害防止外来種リスト)※国内由来の外来種、国内に自然分布域を持つ国外由来の外来種(環境省、2015年3月26日公表)

定着-侵入:定着を予防する外来種(定着予防外来種)のうち、侵入予防外来種に選定された種

定着-他:定着を予防する外来種(定着予防外来種)のうち、その他の定着予防外来種に選定された種

総合-緊急:総合的に対策が必要な外来種(総合対策外来種)のうち、緊急対策外来種に選定された種

総合-重点:総合的に対策が必要な外来種(総合対策外来種)のうち、重点対策外来種に選定された種

総合-他:総合的に対策が必要な外来種(総合対策外来種)のうち、その他の総合対策外来種に選定された種

産業:適切な管理が必要な産業上重要な外来種(産業管理外来種)

3:特定外来生物による生態系等に係る被害の防止に関する法律(2004年、法律第78号)

特定:特定外来生物

4:上記1~3に指定されておらず、外来生物として知見のある種

国外:国外外来生物

注4)スゴモロコは琵琶湖・淀川水系等の固有種で、当該地域では国内移入種であるため重要種欄では括弧表記とした。

注5)表中の数字は捕獲個体数を、●印は目視による確認を示す。

表 10.2 (4) ダム下流物理環境 魚類冬季 確認種一覧

No.	目名	科名	種名		重要種		外来種				18k400				
			和名	学名	全国	熊本	1	2	3	4	平瀬	早瀬	ワンド	合計	
1	コイ	コイ	オイカワ	<i>Opsariichthys platypus</i>							71	1	31	103	
2			カワムツ	<i>Candidia temminckii</i>							1		22	23	
3			タカハヤ	<i>Phoxinus oxycephalus jouyi</i>									1	1	
4			カマツカ	<i>Pseudogobio esocinus esocinus</i>								2			2
5			イトモロコ	<i>Squalidus gracilis gracilis</i>								●			●
6	ナマズ	ギギ	ギギ	<i>Tachysurus nudiceps</i>									1	1	
合計	2目	2科	6種		種数合計				4	1	4	6			
					個体数合計				74	1	55	130			

重要種 回遊魚

注1)分類体系は河川水辺の国勢調査のための生物リスト(平成30年度版)(水情報国土データ管理センター、2018年公表)に準じた。

注2)重要種の選定基準・カテゴリーは以下のとおりである。

全国:「環境省レッドリスト2019」(環境省、2019年1月公表)及び「海洋生物レッドリスト2017」(環境省、2017年3月公表)

EX:絶滅 EW:野生絶滅 CR:絶滅危惧ⅠA類 EN:絶滅危惧ⅠB類 VU:絶滅危惧Ⅱ類 NT:準絶滅危惧

DD:情報不足 LP:絶滅のおそれのある地域個体群

熊本:「熊本の保護上重要な野生動物 ーレッドリストくまもと2014ー」(熊本県、2014年8月発表)

EX:絶滅 EW:野生絶滅 CR:絶滅危惧ⅠA類 EN:絶滅危惧ⅠB類 VU:絶滅危惧Ⅱ類 NT:準絶滅危惧 DD:情報不足 LP:絶滅のおそれのある地域個体群 AN:要注目種

注3)外来種の選定基準・カテゴリー

1:我が国の生態系等に被害を及ぼすおそれのある外来種リスト(生態系被害防止外来種リスト)※国外由来の外来種(環境省、2015年3月26日公表)

定着-侵入:定着を予防する外来種(定着予防外来種)のうち、侵入予防外来種に選定された種

定着-他:定着を予防する外来種(定着予防外来種)のうち、その他の定着予防外来種に選定された種

総合-緊急:総合的に対策が必要な外来種(総合対策外来種)のうち、緊急対策外来種に選定された種

総合-重点:総合的に対策が必要な外来種(総合対策外来種)のうち、重点対策外来種に選定された種

総合-他:総合的に対策が必要な外来種(総合対策外来種)のうち、その他の総合対策外来種に選定された種

産業:適切な管理が必要な産業上重要な外来種(産業管理外来種)

2:我が国の生態系等に被害を及ぼすおそれのある外来種リスト(生態系被害防止外来種リスト)※国内由来の外来種、国内に自然分布域を持つ国外由来の外来種(環境省、2015年3月26日公表)

定着-侵入:定着を予防する外来種(定着予防外来種)のうち、侵入予防外来種に選定された種

定着-他:定着を予防する外来種(定着予防外来種)のうち、その他の定着予防外来種に選定された種

総合-緊急:総合的に対策が必要な外来種(総合対策外来種)のうち、緊急対策外来種に選定された種

総合-重点:総合的に対策が必要な外来種(総合対策外来種)のうち、重点対策外来種に選定された種

総合-他:総合的に対策が必要な外来種(総合対策外来種)のうち、その他の総合対策外来種に選定された種

産業:適切な管理が必要な産業上重要な外来種(産業管理外来種)

3:特定外来生物による生態系等に係る被害の防止に関する法律(2004年、法律第78号)

特定:特定外来生物

4:上記1~3に指定されておらず、外来生物として知見のある種

国外:国外外来生物

注4)表中の数字は捕獲個体数を、●印は目視による確認を示す。

表 10.3(1) ダム下流物理環境 底生動物春季 確認種一覧

No.	門	綱	目	科	種名 (和名) (学名)	調査時期 調査地点 項目	生活型	摂食機能群	生息環境	重要種		外来種				春季：2019年6月5日											
										全国	熊本	1	2	3	4	早瀬 (定量は平瀬 (旧早瀬))			平瀬			平瀬 (旧ワンド)		水際植生			
																定量		定性	定量		定性	定量		定性			
																個体数	湿重量		個体数	湿重量		個体数	湿重量		定性		
1	扁形動物	有棒状体	三岐腸	サンカクアタマウズムシ	ナミウズムシ <i>Dugesia japonica</i>		匍匐型	採集食者	流水性								2	5	4	1	2	2	2	2	4		
2	軟体動物	腹足	汎有肺	モノアラガイ	ヒメモノアラガイ <i>Fossaria ollula</i>		匍匐型	刈取食者	止水性																	2	
3		二枚貝	マルスダレガイ	シジミ	Corbicula属 <i>Corbicula</i> sp.		掘潜型	濾過食者	流水性														1			1	
4	環形動物	ミミズ	イトミミズ	ミズミミズ	ミズミミズ科 <i>Naididae</i> sp.		掘潜型	採集食者	止水性																	8	
5			ツリミミズ	ツリミミズ	ツリミミズ科 <i>Lumbricidae</i> sp.		掘潜型	採集食者	止水性																	1	
6	節足動物	軟甲	ワラジムシ	ワラジムシ(甲)	ワラジムシ(甲) <i>Asellus hilgendorfi</i>		匍匐型	採集食者	止水性																	1	
7			エビ	ヌマエビ	ミナヌマエビ <i>Neocaridina denticulata</i>		匍匐型	採集食者	流水性																	10	
8				モクズガニ	モクズガニ <i>Eriocheir japonica</i>		匍匐型	採集食者+捕食者	淡水性・止水性														1				
9		昆虫	カゲロウ	トビイロカゲロウ	ヒメトビイロカゲロウ <i>Choroterpes altioculus</i>		穿坑型	採集食者+刈取食者	流水性								35	46	30	13	15	19	7	4		1	
10				カワカゲロウ	キイロカワカゲロウ <i>Potamanthus formosus</i>		穿坑型	採集食者	流水性								7	48	13	3	19	34	8	42		6	
11				モンカゲロウ	トウヨウモンカゲロウ <i>Ephemera orientalis</i>		掘潜型	採集食者+捕食者	流水性										1	1	3	2	3	4		10	
12				マダラカゲロウ	クシゲマダラカゲロウ <i>Ephemerella setigera</i>		匍匐型	採集食者	流水性												1		5				
13					アカマダラカゲロウ <i>Teleganopsis punctisetae</i>		匍匐型	捕食者	流水性								4	6	28	23	25	10					
14					エラブタマダラカゲロウ <i>Torleya japonica</i>		匍匐型	採集食者+刈取食者	流水性								13	9	9	1	11	5	22	23			
15				コカゲロウ	ミツオミジカオフトバコカゲロウ <i>Acentrella gnom</i>		遊泳型	採集食者	流水性								14	10	14	21	12	5	2	2			
16					フタバコカゲロウ <i>Baetiella japonica</i>		遊泳型	刈取食者	流水性												8		1	2	3		
17					フタモンコカゲロウ <i>Baetis taiwanensis</i>		遊泳型	採集食者+刈取食者	流水性								7	8	14			6	21	11			
18					シロハラコカゲロウ <i>Baetis thermicus</i>		遊泳型	刈取食者	流水性								1	1	2								
19					Jコカゲロウ <i>Baetis</i> sp. J		遊泳型	採集食者+刈取食者	流水性											4							
20					ウスイロフトヒゲコカゲロウ <i>Labiobaetis atrebatinus orientalis</i>		遊泳型	採集食者+刈取食者	流水性																	2	
21					トゲエラトビイロコカゲロウ <i>Nigrobaetis acinaciger</i>		遊泳型	刈取食者	流水性												3	1	2	2			
22					Dコカゲロウ <i>Nigrobaetis</i> sp. D		遊泳型	刈取食者	流水性								1	1			3	3					
23					Procloon属 <i>Procloon</i> sp.		遊泳型	刈取食者	流水性														2			30	
24					ウデマガリコカゲロウ <i>Tenuibaetis flexifemora</i>		遊泳型	刈取食者	流水性								2	2	3	4	8	1					
25					コバネヒゲトガリコカゲロウ <i>Tenuibaetis parviterus</i>		遊泳型	採集食者+刈取食者	流水性								3	2	8	11	6	3					
26				チラカゲロウ	チラカゲロウ <i>Isonychia valida</i>		遊泳型	濾過食者	流水性														1				
27				ヒラタカゲロウ	キブネタニガワカゲロウ <i>Ecdyonurus kibunensis</i>		匍匐型	刈取食者	流水性								4	7	10	2	3	6	21	27			
28					シロタニガワカゲロウ <i>Ecdyonurus yoshidae</i>		匍匐型	刈取食者	流水性								3	22	17	4	25	23	6	9		1	
29					オニヒメタニガワカゲロウ <i>Ecdyonurus hilzovae</i>		匍匐型	刈取食者	流水性														1				
30					エルモンヒラタカゲロウ <i>Epeorus latifolium</i>		匍匐型	刈取食者	流水性								3	57	2	9	73	17					
-					Epeorus属 <i>Epeorus</i> sp.		匍匐型	刈取食者	流水性								2	1	5	3	3						
31					ヒメヒラタカゲロウ <i>Rhithrogena japonica</i>		匍匐型	刈取食者	流水性												2	1	4	1			
32					サツキヒメヒラタカゲロウ <i>Rhithrogena tetrapunctigera</i>		匍匐型	刈取食者	流水性													1	3	1			
33			トンボ	カワトンボ	ハグロトンボ <i>Atroclopteryx atrata</i>		遊泳型	捕食者	流水性																	2	
34				サナエトンボ	コオニヤンマ <i>Sieboldius albardae</i>		掘潜型	捕食者	流水性																	1	
35					ヒメサナエ <i>Sinogomphus flavolimbatus</i>		掘潜型	捕食者	流水性																	1	
36					オジロサナエ <i>Stylogomphus suzukii</i>		掘潜型	捕食者	流水性														1				
37				トンボ	シオカラトンボ <i>Orthetrum albisylum speciosum</i>		掘潜型	捕食者	止水性																	1	
38					オオシオカラトンボ <i>Orthetrum melania</i>		掘潜型	捕食者	止水性																	1	
39			カワゲラ	カワゲラ	Kamimuria属 <i>Kamimuria</i> sp.		匍匐型	捕食者	流水性													1					
40					Neoperla属 <i>Neoperla</i> sp.		匍匐型	捕食者	流水性								2	23	7				5				
41			カメムシ	アメンボ	アメンボ <i>Aquarius paludum paludum</i>		水表面型	捕食者	流水性																	4	

表 10.3 (2) ダム下流物理環境 底生動物春季 確認種一覧

No.	門	綱	目	科	調査時期		生活型	摂食機能群	生息環境	重要種		外来種				春季：2019年6月5日																		
					調査地点					全国	熊本	1	2	3	4	早瀬（定量は平瀬（旧早瀬））		平瀬		平瀬（旧ワンド）		水際植生												
					種名（和名）	（学名）										定量		定性	定量		定性		定量											
																個体数	湿重量		個体数	湿重量			個体数	湿重量	定性									
42			トビケラ	シマトビケラ	ナミコガタシマトビケラ	<i>Cheumatopsyche infascia</i>	造網型	濾過食者	流水性							3	10	23	6	11	16													
-					Cheumatopsyche属	<i>Cheumatopsyche sp.</i>	造網型	濾過食者	流水性									6	3			1	2											
43					ギフシマトビケラ	<i>Hydropsyche gifuana</i>	造網型	濾過食者	流水性																									
44					ウルマーシマトビケラ	<i>Hydropsyche orientalis</i>	造網型	濾過食者	流水性							1	19	7	1	12	1													
45					ナカハラシマトビケラ	<i>Hydropsyche setensis</i>	造網型	濾過食者	流水性							1	8	20	2	4	2													
46					オオシマトビケラ	<i>Macrostemum radianum</i>	造網型	濾過食者	流水性										1	5	2													
47					クダトビケラ	<i>Psychomyia sp.</i>	固着型	刈取食者	流水性							12	19	5	11	18	1	13	10											
48					ヒゲナガカワトビケラ	<i>Stenopsyche marmorata</i>	造網型	濾過食者	流水性							3	138	9	11	1285	14													
49					ヤマトビケラ	Agapetus属	Agapetus	携巢型	刈取食者	流水性						6	19	2	38	74	3	2	3											
50						Glossosoma属	Glossosoma sp.	携巢型	刈取食者	流水性								3	2	8														
51					ヒメトビケラ	Hydroptila属	Hydroptila sp.	携巢型	刈取食者	流水性						1	1	1					1	+										
52					ナガレトビケラ	ムナグロナガレトビケラ	<i>Rhyacophila nigrocephala</i>	匍匐型	捕食者	流水性																								
53					ヒゲナガトビケラ	Ceraclea属	Ceraclea sp.	携巢型	採集食者+捕食者+破砕食者	流水性													3	1	1									
54						Mystacides属	Mystacides sp.	携巢型	採集食者+破砕食者	流水性													2	1	2	6								
55						Setodes属	Setodes sp.	携巢型	採集食者	流水性													4	8	2									
56			ハエ	ヒメガガンボ	Antocha属	Antocha sp.	固着型	刈取食者	止水性							10	21	14	6	13	4	7	9											
57					Hexatoma属	Hexatoma sp.	掘潜型	捕食者	止水性														2											
58				ガガンボ	Tipula属	Tipula sp.	匍匐型	捕食者	止水性																2									
59					ユスリカ	Cardiocladius属	Cardiocladius sp.	掘潜型	採集食者	流水性													1											
60						セスジユスリカ	<i>Chironomus yoshimatsui</i>	掘潜型	採集食者	流水性															3									
61						Cladotanytarsus属	<i>Cladotanytarsus sp.</i>	掘潜型	採集食者	流水性・止水性													1	+	1	3	2							
62						Cryptochironomus属	<i>Cryptochironomus sp.</i>	掘潜型	捕食者	不明														2		2								
63						Demicryptochironomus属	<i>Demicryptochironomus sp.</i>	掘潜型	捕食者	不明														1										
64						Dicrotendipes属	<i>Dicrotendipes sp.</i>	掘潜型	濾過食者	不明																1								
65						Orthocladus属	<i>Orthocladus sp.</i>	掘潜型	採集食者	不明															2	2								
66						Polypedilum属	<i>Polypedilum sp.</i>	掘潜型	濾過食者	流水性・止水性														1	1	1	7	5	4	2				
67						Rheopelopia属	<i>Rheopelopia sp.</i>	匍匐型	捕食者	流水性															2	2	4	8	15	9				
68						Tanytarsus属	<i>Tanytarsus sp.</i>	固着型	濾過食者	不明															2	1	3	2	6	3	2			
-						ユスリカ亜科	Chironominae sp.	-	-	不明															1	1	1	3	4					
-						エリユスリカ亜科	Orthocladinae sp.	-	-	不明																1	1	2	2	3				
-						モンユスリカ亜科	Tanypodinae sp.	-	-	不明																	1							
69			コウチュウ	ヒメドロムシ	Stenelmis属	<i>Stenelmis sp.</i>	匍匐型	採集食者	流水性																	4								
70						Zaitzevia属	<i>Zaitzevia sp.</i>	匍匐型	刈取食者+捕食者	流水性																2	1	1	10	3	2			
71					ヒラタドロムシ	<i>Mataeopsephus japonicus</i>	滑行型	刈取食者	流水性																	1	39	4	1	54	8	1	56	4
4門6綱14目32科71種										個体数合計（定量：個体／625cm <sup>2</sup> ）								154		299		191		253		163		105						
										湿重量合計（定量：mg／625cm <sup>2</sup> ）								537		-		1,709		-		246		-						
										種数合計				2種	1種	2種	1種	1種	1種	30		40		29		48		25						26
																		42				50												

注1)分類体系は「河川水質の国際調査のための生物計測～平成30年度版～」(水情報国土データ管理センター、2018)に準じた。  
 注2)重要種の選定基準-カテゴリーは以下のとおりである。  
 全国：「環境省HP」(2018)、「環境省、2019年1月公表」及び「環境省HP」(2018)、「環境省、2019年2月公表」  
 EX: 絶滅 EW: 野生絶滅 GR+EN: 絶滅危惧1類 CR: 絶滅危惧1A類 EN: 絶滅危惧1B類 VU: 絶滅危惧2類 NT: 準絶滅危惧  
 DD: 情報不足 LP: 絶滅のおそれのある地域個体群  
 熊本：「熊本の保護上重要な野生動物 - レッドリスト(2014) -」(熊本県、2014年9月発表)  
 EX: 絶滅 EW: 野生絶滅 CR: 絶滅危惧A類 EN: 絶滅危惧B類 VU: 絶滅危惧C類 NT: 準絶滅危惧 DD: 情報不足 LP: 絶滅のおそれのある地域個体群 AN: 要注目種

注3)外来種の選定基準-カテゴリー  
 1: 我が国の生態系等に被害を及ぼすおそれのある外来種(外来種)※(生態系被害防止外来種)※(国内由来の外来種(環境省、2015年3月26日公表))  
 定着-侵入: 定着を予測する外来種(定着予測外来種)のうち、侵入予測外来種に選定された種  
 定着-他: 定着を予測する外来種(定着予測外来種)のうち、その他の定着予測外来種に選定された種  
 総合-緊急: 総合的に対策が必要な外来種(総合対策外来種)のうち、緊急対策外来種に選定された種  
 総合-重点: 総合的に対策が必要な外来種(総合対策外来種)のうち、重点対策外来種に選定された種  
 総合-他: 総合的に対策が必要な外来種(総合対策外来種)のうち、その他の総合対策外来種に選定された種  
 産業-適切な管理が必要な産業上重要な外来種(産業管理外来種)  
 2: 我が国の生態系等に被害を及ぼすおそれのある外来種(外来種)※(生態系被害防止外来種)※(国内由来の外来種、国内に自然分布域を有する外来種(環境省、2015年3月26日公表))  
 定着-侵入: 定着を予測する外来種(定着予測外来種)のうち、侵入予測外来種に選定された種  
 定着-他: 定着を予測する外来種(定着予測外来種)のうち、その他の定着予測外来種に選定された種  
 総合-緊急: 総合的に対策が必要な外来種(総合対策外来種)のうち、緊急対策外来種に選定された種  
 総合-重点: 総合的に対策が必要な外来種(総合対策外来種)のうち、重点対策外来種に選定された種  
 総合-他: 総合的に対策が必要な外来種(総合対策外来種)のうち、その他の総合対策外来種に選定された種  
 産業-適切な管理が必要な産業上重要な外来種(産業管理外来種)  
 3: 特定外来生物による生態系等に係る被害の防止に関する法律(法律第78号2004年)  
 特定-特定外来生物  
 4: 上記1~3に指定されておらず、外来生物として処理のある種  
 国外: 国外由来生物

表 10.3 (3) ダム下流物理環境 底生動物夏季 確認種一覧

Table with columns: No., 門, 綱, 目, 科, 種名(和名), 種名(学名), 生活型, 採集種, 生息環境, 重要種, 外来種, and 夏季: 2019年8月22日. The table lists various aquatic invertebrates found in the sediment, categorized by their life forms and collection methods, with quantitative data on individual counts and biomass.

注1)分類体系は「河川水辺の国勢調査のための生物リスト〜平成30年度版〜」(水情報国士データ管理センター、2018)に準じた。  
注2)重要種の選定基準・カテゴリは以下のとおりである。  
注3)外来種の選定基準・カテゴリ  
EX: 絶滅 EW: 野生絶滅 CR+EN: 絶滅危機Ⅰ類 OR: 絶滅危機Ⅱ類 A類 EN: 絶滅危機Ⅲ類 VU: 絶滅危機Ⅳ類 NT: 準絶滅危機  
DD: 情報不足 LP: 絶滅のおそれのある地域個体群  
熊本: 「熊本県の保護上重要な野生動物種」(リスト)リスト(まもと2014-1)(熊本県、2014年8月発表)  
EX: 絶滅 EW: 野生絶滅 CR: 絶滅危機Ⅰ類 EN: 絶滅危機Ⅱ類 VU: 絶滅危機Ⅲ類 NT: 準絶滅危機 DD: 情報不足 LP: 絶滅のおそれのある地域個体群 AN: 要注目種  
1: 我が国の生態系等に被害を及ぼすおそれのある外来種リスト(生態系被害防止外来種リスト)※国内由来の外来種(環境省、2015年3月26日公表)  
2: 我が国の生態系等に被害を及ぼすおそれのある外来種リスト(生態系被害防止外来種リスト)※国内由来の外来種、国内に自然分布域を持つ国外由来の外来種(環境省、2015年3月26日公表)  
3: 特定外来生物による生態系等に係る被害の防止に関する法律(法律第78号2004年)  
4: 上記1〜3に指定されておらず、外来生物として知見のある種  
国外: 国外外来生物









表 10.3 (7) ダム下流物理環境 底生動物冬季 確認種一覧

No.	門	綱	目	科	調査時期 調査地点 項目 種名(和名) (学名)	生活型	摂食機能群	生息環境	冬季: 2019年12月16日																											
									重要種		外来種				早瀬(定量は平瀬(旧早瀬))			平瀬			ワンド			水際植生												
									全国	熊本	1	2	3	4	定量		定性	定量		定性	定量		定性													
															個体数	湿重量		個体数	湿重量		個体数	湿重量														
58	節足動物	昆虫	ハエ	ヒメガガンボ	Antocha属 <i>Antocha</i> sp.	固着型	刈取食者	止水性							31	68	12	14	28	23	13	19														
59					Hexatoma属 <i>Hexatoma</i> sp.	掘潜型	捕食者	止水性									1																			
60				ユスリカ	Brillia属 <i>Brillia</i> sp.	掘潜型	採集食者+破砕食者	流水性												3																
61					Cardiocladius属 <i>Cardiocladius</i> sp.	掘潜型	採集食者	流水性							3	2	1			1																
62					Cladotanytarsus属 <i>Cladotanytarsus</i> sp.	掘潜型	採集食者	流水性・止水性												1		+														
63					Cricotopus属 <i>Cricotopus</i> sp.	掘潜型	採集食者+破砕食者	流水性・止水性									3			5				2	4											
64					Cryptochironomus属 <i>Cryptochironomus</i> sp.	掘潜型	捕食者	不明																7												
65					Demicyptochironomus属 <i>Demicyptochironomus</i> sp.	掘潜型	捕食者	不明																1												
66					Microtendipes属 <i>Microtendipes</i> sp.	固着型	濾過食者	止水性							1		+				6	2		2												
67					Neobrillia属 <i>Neobrillia</i> sp.	掘潜型	採集食者+破砕食者	流水性									1																			
68					Orthocladius属 <i>Orthocladius</i> sp.	掘潜型	採集食者	不明												1		+														
69					Polypedilum属 <i>Polypedilum</i> sp.	掘潜型	濾過食者	流水性・止水性							2	1	1			6																
70					Stenochironomus属 <i>Stenochironomus</i> sp.	掘潜型	破砕食者	不明																1												
71					Tanytarsus属 <i>Tanytarsus</i> sp.	固着型	濾過食者	不明												1	1	+			3											
72					Thienemanniella属 <i>Thienemanniella</i> sp.	匍匐型	採集食者	流水性・止水性												1					2											
73					Tvetenia属 <i>Tvetenia</i> sp.	匍匐型	採集食者	不明																2	1											
-					ユスリカ亜科 <i>Chironominae</i> sp.	-	-	不明									1			3	3	1														
-					エリユスリカ亜科 <i>Orthocladinae</i> sp.	-	-	不明							6	5	5	2	1	4	5	2			8											
74				ホソカ	Dixa属 <i>Dixa</i> sp.	遊泳型	採集食者	流水性																	7											
75					Simulium属 <i>Simulium</i> sp.	固着型	濾過食者	流水性												1																
76			コウチュウ	ゲンゴロウ	ヒメゲンゴロウ亜科 <i>Colymbetinae</i> sp.	遊泳型	捕食者	不明																	3											
77				ヒメドロムシ	Stenelmis属 <i>Stenelmis</i> sp.	匍匐型	採集食者	流水性																	1											
78					Zaitzevia属 <i>Zaitzevia</i> sp.	匍匐型	刈取食者+捕食者	流水性							3	2	3			4	1	+	5	3												
79				ヒラタドロムシ	Eubrianax属 <i>Eubrianax</i> sp.	滑行型	刈取食者	流水性													1		11													
80					ヒラタドロムシ <i>Matacapsephus japonicus</i>	滑行型	刈取食者	流水性							5	189	1	1	45	3	6	324	4	1												
81					マスダチビヒラタドロムシ <i>Malacopsephenoides japonicus</i>	滑行型	刈取食者	流水性							1	1	1				3	2	1													
4門5綱11目34科81種					個体数合計(定量:個体/625cm <sup>2</sup> )			171																260		349			273		173		190		145	
					湿重量合計(定量:mg/625cm <sup>2</sup> )			1,009																-		4,341			-		701		-		-	
					種数合計			28																40		28			40		25		25		30	
								43																47			34									
																			81																	

注1)分類体系は「河川水辺の国勢調査のための生物リスト〜平成30年度版〜」(水情報国土データ管理センター、2018)に準じた。  
 注2)重要種の選定基準・カテゴリーは以下のとおりである。  
 全国:「環境省レッドリスト2019」(環境省、2019年1月公表)及び「海洋生物レッドリスト2017」(環境省、2017年3月公表)  
 EX:絶滅 EW:野生絶滅 CR+EN:絶滅危機I類 CR:絶滅危機II類 EN:絶滅危機III類 VU:絶滅危機IV類 NT:準絶滅危惧  
 DD:情報不足 LP:絶滅のおそれのある地域個体群  
 熊本:「熊本の保護上重要な野生動物」(レッドリスト「まもと2014」)(熊本県、2014年8月発表)  
 EX:絶滅 EW:野生絶滅 CR:絶滅危機IA類 EN:絶滅危機IB類 VU:絶滅危機I類 NT:準絶滅危惧 DD:情報不足 LP:絶滅のおそれのある地域個体群 AN:要注目種  
 注3)外来種の選定基準・カテゴリー  
 1:我が国の生態系等に被害を及ぼすおそれのある外来種リスト(生態系被害防止外来種リスト)※国外由来の外来種(環境省、2015年3月26日公表)  
 定着-侵入:定着を予防する外来種(定着予防外来種)のうち、侵入予防外来種に選定された種  
 定着-他:定着を予防する外来種(定着予防外来種)のうち、その他の定着予防外来種に選定された種  
 総合-緊急:総合的に対策が必要な外来種(総合対策外来種)のうち、緊急対策外来種に選定された種  
 総合-重点:総合的に対策が必要な外来種(総合対策外来種)のうち、重点対策外来種に選定された種  
 総合-他:総合的に対策が必要な外来種(総合対策外来種)のうち、その他の総合対策外来種に選定された種  
 産業-適切な管理が必要な産業上重要な外来種(産業管理外来種)  
 2:我が国の生態系等に被害を及ぼすおそれのある外来種リスト(生態系被害防止外来種リスト)※国内由来の外来種、国内に自然分布域を持つ国外由来の外来種(環境省、2015年3月26日公表)  
 定着-侵入:定着を予防する外来種(定着予防外来種)のうち、侵入予防外来種に選定された種  
 定着-他:定着を予防する外来種(定着予防外来種)のうち、その他の定着予防外来種に選定された種  
 総合-緊急:総合的に対策が必要な外来種(総合対策外来種)のうち、緊急対策外来種に選定された種  
 総合-重点:総合的に対策が必要な外来種(総合対策外来種)のうち、重点対策外来種に選定された種  
 総合-他:総合的に対策が必要な外来種(総合対策外来種)のうち、その他の総合対策外来種に選定された種  
 産業-適切な管理が必要な産業上重要な外来種(産業管理外来種)  
 3:特定外来生物による生態系等に係る被害の防止に関する法律(法律第78号、2004年)  
 特定-特定外来生物  
 4:上記1〜3に指定されておらず、外来生物として知見のある種  
 国外-国外外来生物

表 10.4(1) ダム下流物理環境 付着藻類春季 確認種一覧

No.	綱	目	科	種名	早瀬			平瀬	平瀬(旧ワンド)	
					1	2	3	1	1	
1	藍藻綱	ネンジュモ目	ヒゲモ科	Homoeothrix janthina	142,000	314,000	4,840,000	162,000	228,000	
2			ユレモ科	Phormidium sp.	3,000	1,500	1,000			
3	珪藻綱	中心目	タラシオンシラ科	Cyclotella meneghiniana	70	430	130	200		
4				Cyclotella sp.		2,170	1,880	2,000	1,600	
5				Stephanodiscus sp.	1,330					
6			メロシラ科	Melosira varians	100			50		
7			羽状目	ディアトマ科	Fragilaria crotonensis	250		150	500	250
8					Fragilaria vaucheriae	100			10	
9					Ulnaria ulna	30	130	100		
10			ナビクラ科	Amphora pediculus					100	
11				Amphora sp.	300					
12				Cymbella leptoceros						10
13				Cymbella turgidula	100		10		200	200
14				Encyonema silesiacum						200
15				Encyonema leei	10					
16				Gomphonema heterominuta	30	600	250		30	200
17				Gomphonema biceps	30					
18		Gomphonema clevei						30		
19		Gomphonema parvulum					250			
20		Gyrosigma sp.		30						
21		Navicula bacillum							60	
22		Navicula cryptocephala				800		400	590	
23		Navicula cryptotenella		3,500			860	800	1,180	
24		Navicula decussis		1,050			570			
25		Navicula gregaria					290			
26		Navicula nipponica		1,050	200					
27		Navicula pseudacceptata		270				120	80	
28		Navicula pseudolanceolata		350						
29		Navicula pupula							590	
30		Navicula subrostellata		700						
31		Navicula tripunctata				290				
32		Navicula viridula var.linearis	350							
33	Navicula yuraensis						590			
34	Reimeria sinuata	140	290	920		250	80			
35	アクナンテス科	Achnanthes crenulata	100		10		10			
36		Achnanidium japonicum	5,420	5,120	27,690	1,230	1,690			
37		Achnanidium subhudsonis	140	150	460		80			
38		Cocconeis pediculus			100	10		100		
39		Cocconeis placentula	500	4,500	100	3,400	1,500			
40	Planothidium lanceolatum	270	150				170			
41	ニッチア科	Nitzschia acicularis	300	400	10	300	1,000			
42		Nitzschia amphibia			50		570			
43		Nitzschia dissipata		1,100						
44		Nitzschia fonticola	980	550	770	570	3,220			
45		Nitzschia inconspicua	1,760	290	920		80			
46		Nitzschia palea	6,500	2,750	9,230	6,860	1,380			
47		Nitzschia paleacea	330	550						
48		Nitzschia sinuata var.tabellaria	10	10						
49	スリレラ科	Surirella sp.	100				30			
50	緑藻綱	オオヒゲマワリ目	クラミドモナス科	Chlamydomonas sp.	100	300		100		
51			オオヒゲマワリ科	Eudorina elegans		400	400			
52			Pandorina morum	800				400		
53		クロロコックム目	セネデスムス科	Actinastrum hantzschii	200					
54				Coelastrum astroideum					200	
55				Scenedesmus acutus	800				200	
56				Scenedesmus sp.	1,200	200			400	
57		アミミドロ科	Pediastrum boryanum		400					
58		Pediastrum duplex	800							
59		カエトフォラ目	カエトフォラ科	Chaetophoraceae		600				
60		ミドリゲ目	シオグサ科	Cladophoraceae			380			
61	ホシミドロ目	ツツミモ科	Closterium sp.	30						
種類数					41	27	25	21	29	
細胞数(Cells/cm <sup>2</sup> )					175,130	337,740	4,886,680	179,720	244,090	
沈殿量(mL/100cm <sup>2</sup> )					1.6	0.8	1.6	0.8	1.6	

注1] 分類体系は、「河川水辺の国勢調査のための生物リスト[平成24年度 河川・ダム湖統一版](財団法人リバーフロント整備センター 2012年)」に従った。

表 10.4 (2) ダム下流物理環境 付着藻類夏季 確認種一覧

No.	綱	目	科	種名	早瀬			平瀬	平瀬(旧ワンド)
					1	2	3	1	1
1	藍藻綱	ネンジュモ目	ヒゲモ科	Homoeothrix janthina	2,040,000	90,000	2,880,000	2,316,000	45,000
2			ユレモ科	Phormidium sp.		250			30
3	珪藻綱	中心目	メロシラ科	Melosira varians	250	150			
4		羽状目	ナビクラ科	Amphora pediculus		10		10	
5				Cymbella turgidula	30	400	200	200	10
6				Encyonema silesiacum	10	6,400	1,600	1,400	
7				Gomphonopsis heterominuta	10	1,000	1,070	900	
8				Gomphonema biceps				900	
9				Gomphonema parvulum			530		200
10				Navicula bacillum			930		
11				Navicula cryptocephala	250				530
12				Navicula cryptotenella	750	2,970	1,870	3,000	530
13				Navicula decussis		1,490			
14				Navicula gregaria		2,970	930	3,000	1,600
15				Navicula nipponica					530
16				Navicula yuraensis		2,970	1,870		
17				Reimeria sinuata	50	540	1,400	1,190	410
18				Rhoicosphenia abbreviata					10
19			アクナンテス科	Achnanthes crenulata			30		
20				Achnantheidum atomus	10			30	
21				Achnantheidum japonicum	500	230	14,820	11,290	15,300
22				Achnantheidum subhudsonis	10	80	280	300	620
23				Cocconeis placentula		10	10		100
24				Planorthis lanceolatum	30	80	1,120	1,780	1,450
25			ニツチア科	Nitzschia inconspicua	400	80	13,980	9,210	620
26				Nitzschia palea	200	3,270	2,000	910	1,200
27				Nitzschia paleacea		330		90	
28	緑藻綱	クロロコックム目	セネデスムス科	Scenedesmus sp.					200
29		カエトフォラ目	カエトフォラ科	Chaetophoraceae	200		630		
30		ホシミドロ目	ツツミモ科	Cosmarium sp.	30				30
種類数					17	18	18	16	18
細胞数(Cells/cm <sup>2</sup> )					2,042,740	113,220	2,923,270	2,350,210	68,370
沈澱量(mL/100cm <sup>2</sup> )					4.8	0.8	1.6	3.2	1.2

注1] 分類体系は、「河川水辺の国勢調査のための生物リスト[平成24年度 河川・ダム湖統一版](財団法人リバーフロント整備センター 2012年)」に従った。

表 10.4 (3) ダム下流物理環境 付着藻類秋季 確認種一覧

No.	綱	目	科	種名	早瀬			平瀬(旧ワンド)	
					1	2	3	1	1
1	藍藻綱	ネンジュモ目	ヒゲモ科	Homoeothrix janthina	40,320,000	32,400,000	17,100,000	8,160,000	11,640,000
2			ユレモ科	Phormidium sp.				1,000	3,000
3	珪藻綱	中心目	タラシオシラ科	Cyclotella meneghiniana					100
4			ディアトマ科	Fragilaria crotonensis					100
5				Ulnaria ulna	1,500			30	
6			ユーノチア科	Eunotia sp.		20		10	
7			ナビクラ科	Amphora pediculus	200				
8				Cymbella turgidula	18,000	1,000	10	10	20,000
9				Encyonema silesiacum	40		10	10	4,000
10				Encyonema leei	18,000				8,000
11				Gomphonema heterominuta	1,720	2,000	800	9,090	3,830
12				Gomphonema biceps	6,860	2,000	2,400	910	38,330
13				Gomphonema clevei	15,420	4,000	800		3,830
14				Navicula capitatoradiata				1,000	
15				Navicula cryptotenella	3,200	1,000	4,440	2,000	15,430
16				Navicula gregaria			2,220		2,570
17				Navicula lanceolata				1,000	
18				Navicula rostellata	1,600				860
19				Navicula schroeterii					860
20				Navicula subrostellata	1,600				2,570
21				Navicula yuraensis	1,600		13,330		7,710
22				Reimeria sinuata	5,820	2,680	2,340	1,130	
23				Rhoicosphenia abbreviata				10	10
24			アクナンテス科	Achnanthes crenulata	20				250
25				Achnantheidium atomus	80	260		110	
26				Achnantheidium japonicum	72,680	268,780	46,850	112,510	147,060
27				Achnantheidium subhudsonis		2,680	470		1,470
28				Cocconeis placentula	200	200	1,000	2,000	5,000
29				Planorhynchium lanceolatum	2,180	2,680	470	1,130	
30			ニツチア科	Nitzschia amphibia	2,400				
31				Nitzschia inconspicua	23,260	26,880	1,870	1,130	1,470
32				Nitzschia palea	7,200	4,000	4,000	1,330	11,370
33				Nitzschia paleacea	2,400			2,670	12,630
34	緑藻綱	カエトフォラ目	カエトフォラ科	Chaetophoraceae	10,000	5,000			
35		サヤミドロ目	サヤミドロ科	Oedogonium sp.					250
種類数					24	16	16	20	25
細胞数(Cells/cm <sup>2</sup> )					40,515,980	32,723,180	17,181,010	8,297,080	11,930,700
沈澱量(mL/100cm <sup>2</sup> )					32.8	33.6	3.2	1.6	4.0

注1] 分類体系は、「河川水辺の国勢調査のための生物リスト[平成24年度 河川・ダム湖統一版](財団法人リバーフロント整備センター 2012年)」に従った。

表 10.4 (4) ダム下流物理環境 付着藻類冬季 確認種一覧

No.	綱	目	科	種名	早瀬			平瀬	ワンド	
					1	2	3	1	1	
1	藍藻綱	クロオコックス目	クロオコックス科	Merismopedia punctata		400				
2		ネンジュモ目	ヒゲモ科	Homoeothrix janthina	2,760,000	15,120,000	7,200,000	3,000	210,000	
3				Phormidium sp.		30,000				
4	珪藻綱	中心目	メロシラ科	Melosira varians	4,000			50	200	
5		羽状目	ディアトマ科	Diatoma mesodon		100				
6				Ulnaria inaequalis	100					
7				Ulnaria ulna			1,000			200
8			ナビクラ科	Cymbella tumida	100					
9				Cymbella turgidula	100	89,090	100	1,600	270	
10				Cymbella turgidula var.nipponica					130	
11				Encyonema silesiacum	2,000	16,000	100	4,000	400	
12				Encyonema leei		8,910			100	
13				Gomphonema heterominuta	2,860		500	14,400		
14				Gomphonema biceps	570	172,410			100	
15				Gomphonema clevei	570	27,590				
16				Gomphonema herculeana	100	3,000				
17				Navicula bacillum		6,000				
18				Navicula capitatoradiata			3,110			
19				Navicula cryptocephala	1,330					
20				Navicula cryptotenella	2,670	42,000	62,220	5,450		
21				Navicula decussis				550		
22				Navicula gregaria		6,000	9,330		300	
23				Navicula nipponica					300	
24				Navicula subrostellata		6,000	3,110			
25				Navicula yuraensis		6,000	6,220			
26			Reimeria sinuata				4,410	1,070		
27			アクナンテス科	Achnanthes crenulata		1,500	250		30	
28				Achnanidium atomus	3,810	3,510	2,340	2,210		
29				Achnanidium japonicum	190,290	702,440	234,150	44,140	5,330	
30				Achnanidium subhudsonis		14,050		2,210	530	
31	Cocconeis pediculus						100			
32	Cocconeis placentula	5,000		500	6,000	9,600	200			
33	Planothidium lanceolatum				2,340	6,620	530			
34	ニツシア科	Nitzschia dissipata			4,500					
35		Nitzschia fonticola		5,450	1,500		400			
36		Nitzschia inconspicua	1,900			4,410	530			
37		Nitzschia palea	2,000	550	1,170		400			
38	スリレラ科	Surirella angusta	100							
39		Surirella sp.					30			
40	緑藻綱	クロロコクム目	セネデスムス科	Scenedesmus acutus		8,000				
41				Scenedesmus sp.		2,000				
42		カエトフォラ目	カエトフォラ科	Chaetophoraceae		5,000				
43		サヤミドロ目	サヤミドロ科	Oedogonium sp.				80		
種類数					18	25	18	15	21	
細胞数(Cells/cm <sup>2</sup> )					2,977,500	16,276,500	7,537,940	102,750	221,130	
沈澱量(mL/100cm <sup>2</sup> )					1.2	7.2	2.4	0.8	0.8	

注1] 分類体系は、「河川水辺の国勢調査のための生物リスト[平成24年度 河川・ダム湖統一版](財団法人リバーフロント整備センター 2012年)」に従った。

表 10.5(1) ダム下流物理環境 付着藻類春季 化学分析結果

試料番号	試験項目	Chl-a	フェオフィチン	Ig-loss	乾燥重量	(全水量)
	試料名\単位	$\mu\text{g/L}$	$\mu\text{g/L}$	%	mg/L	mL
16	18K400 早瀬1	160	8.0	53.6	210	164
17	18K400 早瀬2	360	22.7	64.6	240	240
18	18K400 早瀬3	307	20.0	60.8	250	196
19	18K400 平瀬1	734	60.1	57.0	510	104
20	18K400 平瀬 (旧ワンド) 1	267	22.7	56.4	280	151

表 10.5 (2) ダム下流物理環境 付着藻類夏季 化学分析結果

試料番号	試験項目	Chl-a (換算値)	フェオフィチン (換算値)	Ig-loss (換算値)	乾燥重量 (SS) (換算値)
	試料名\単位	$\mu\text{g/cm}^2$	$\mu\text{g/cm}^2$	mg/cm <sup>2</sup>	mg/cm <sup>2</sup>
1	18K400 早瀬1	0.26	0.058	0.74	1.46
2	18K400 早瀬2	1.29	0.231	0.85	2.18
3	18K400 早瀬3	1.26	0.243	0.74	2.08
4	18K400 平瀬1	2.31	0.062	0.89	2.09
5	18k400 平瀬 (旧ワンド) 1	1.27	0.050	0.83	1.46

表 10.5 (3) ダム下流物理環境 付着藻類秋季 化学分析結果

試料番号	試験項目	Chl-a	フェオフィチン	Ig-loss	乾燥重量	(全水量)
	試料名\単位	$\mu\text{g/L}$	$\mu\text{g/L}$	%	mg/L	mL
1	18K400 早瀬1	833	71.6	85.0	300	184
2	18K400 早瀬2	929	72.6	81.0	340	170
3	18K400 早瀬3	374	52.3	60.5	215	240
4	18K400 平瀬1	1050	74.8	79.4	365	168
5	18K400 平瀬 (旧ワンド) 1	352	36.3	32.5	385	200

表 10.5 (4) ダム下流物理環境 付着藻類冬季 化学分析結果

試料番号	試験項目	Chl-a	フェオフィチン	Ig-loss	乾燥重量	(全水量)
	試料名\単位	$\mu\text{g/L}$	$\mu\text{g/L}$	%	mg/L	mL
16	18K400 早瀬1	1340	25.6	30.4	725	88
17	18K400 早瀬2	1590	23.5	21.0	1330	114
18	18K400 早瀬3	1580	34.2	24.5	980	88
19	18K400 平瀬1	1200	29.9	41.8	705	80
20	18K400 ワンド1	246	31.0	26.9	280	142



## 10.4 調査結果（物理的環境）

### 10.4.1 横断形状

18k400 の 1 ラインで横断測量を実施した。測量結果を図 10.2 に示す。

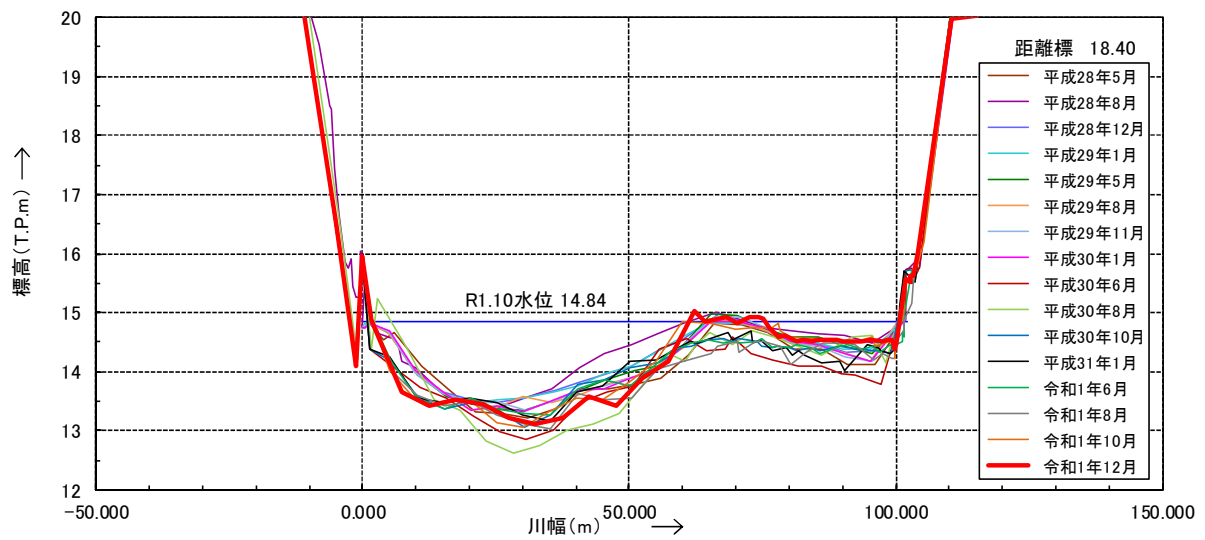


図 10.2 横断形状 調査結果

### 10.4.2 底質（粒度組成）

調査区域内の平瀬、早瀬、ワンドの3箇所において面格子法により底質を採取し、室内で分析を行った。分析結果として、粒径加積曲線を図10.3に示す。

また、調査区域内の平瀬6箇所、早瀬10箇所、ワンド6箇所でもコドラートを設置し写真撮影を行った。撮影した写真を写真10.2に示す。

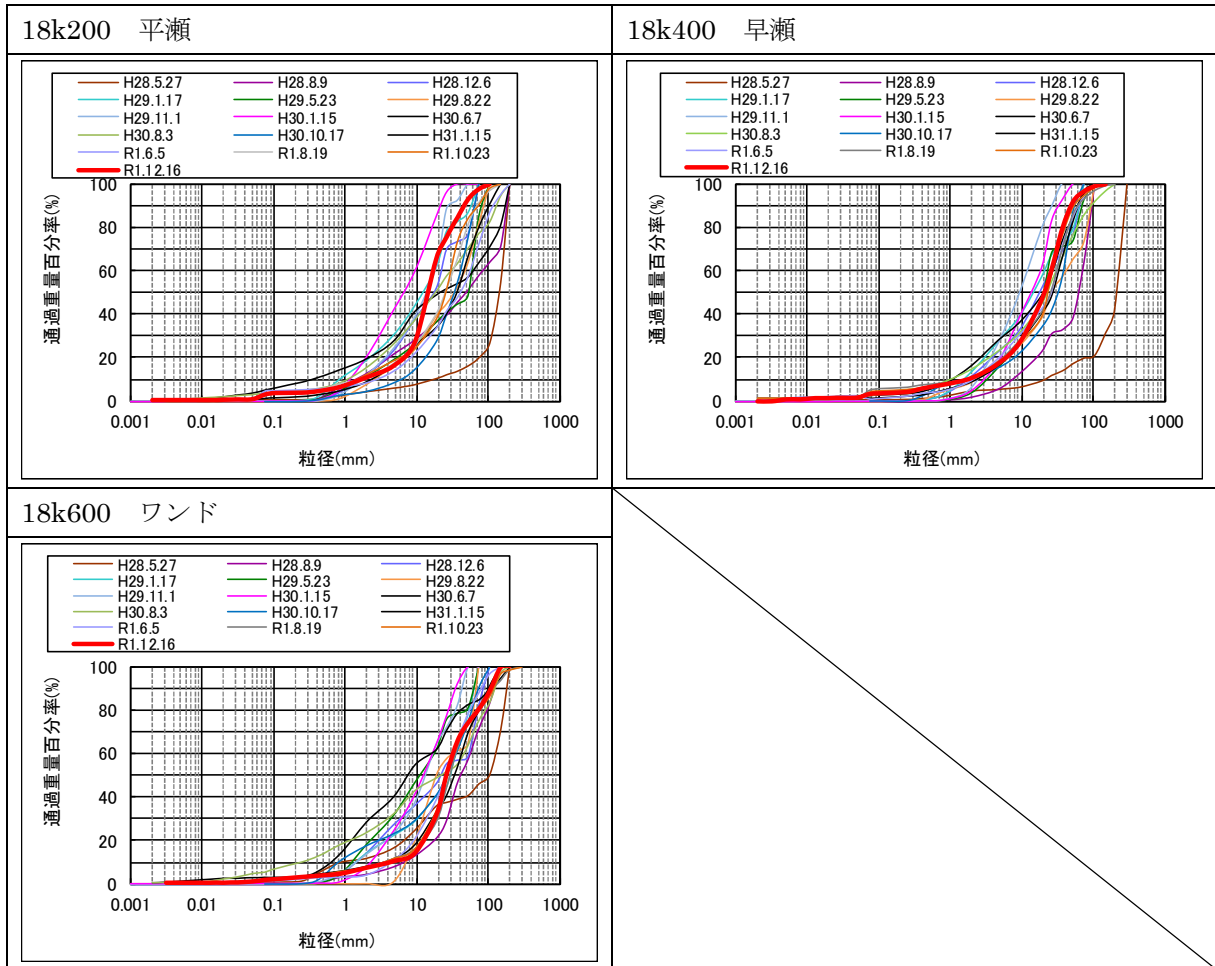


図 10.3 底質（粒度組成） 粒径加積曲線

























地点番号	令和元年6月6日	令和元年8月19日	令和元年10月23日	令和元年12月16日
5-20				
5-60				
10-20				
10-60				
15-20				
15-60				

写真 10.2 (1) 底質 (粒度組成) 平瀬 (下流側) コドラート写真撮影結果








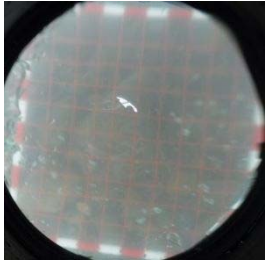







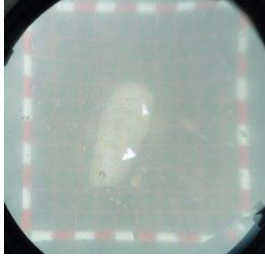






地点番号	令和元年6月6日	令和元年8月19日	令和元年10月23日	令和元年12月16日
-10-60				
-10-80				
-10-100				
-10-120				
-10-140				

写真 10.2(2) 底質（粒度組成） 早瀬1（中央） コドラート写真撮影結果










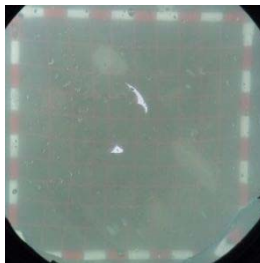






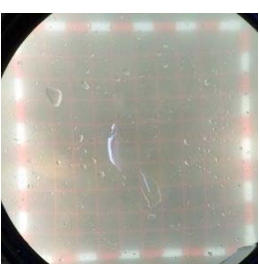



地点番号	令和元年6月6日	令和元年8月19日	令和元年10月23日	令和元年12月16日
0-40				
0-60				
0-80				
0-100				
0-120				

写真 10.2(3) 底質（粒度組成） 早瀬2（中央） コドラート写真撮影結果











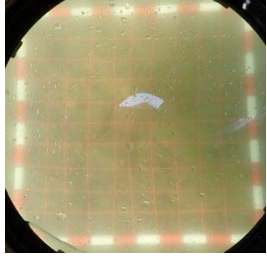















地点番号	令和元年6月6日	令和元年8月19日	令和元年10月23日	令和元年12月16日
10-40				
10-60				
20-40				
20-60				
30-40				
30-60				

写真 10.2 (4) 底質 (粒度組成) ワンド (上流側) コドラート写真撮影結果

### 10.4.3 底質（浮石状況）

調査区域内の平瀬、早瀬、ワンドでシノを用いた貫入度測定を行った。測定結果を図 10.4 に示す。

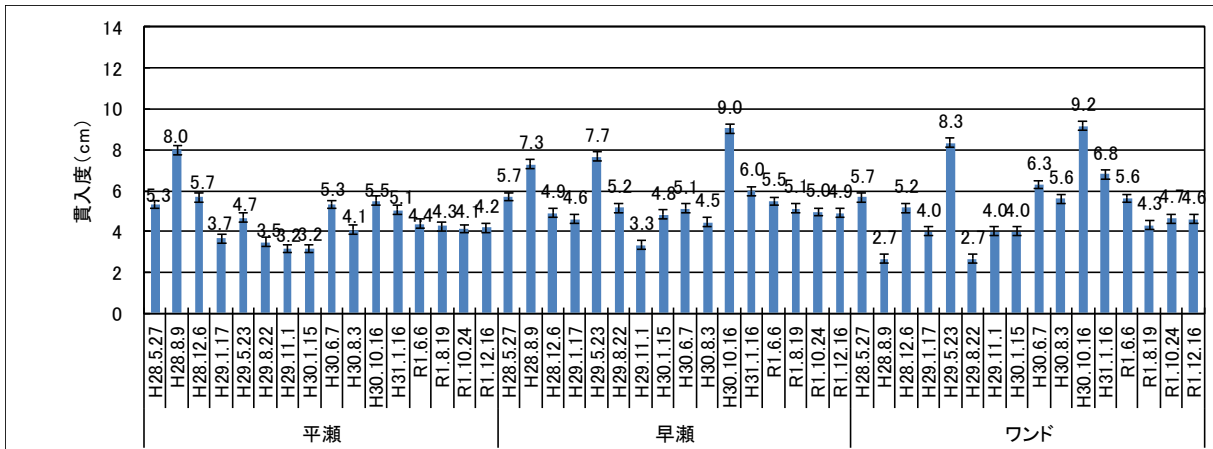


図 10.4 底質（浮石状況） 調査結果