

2. 水質

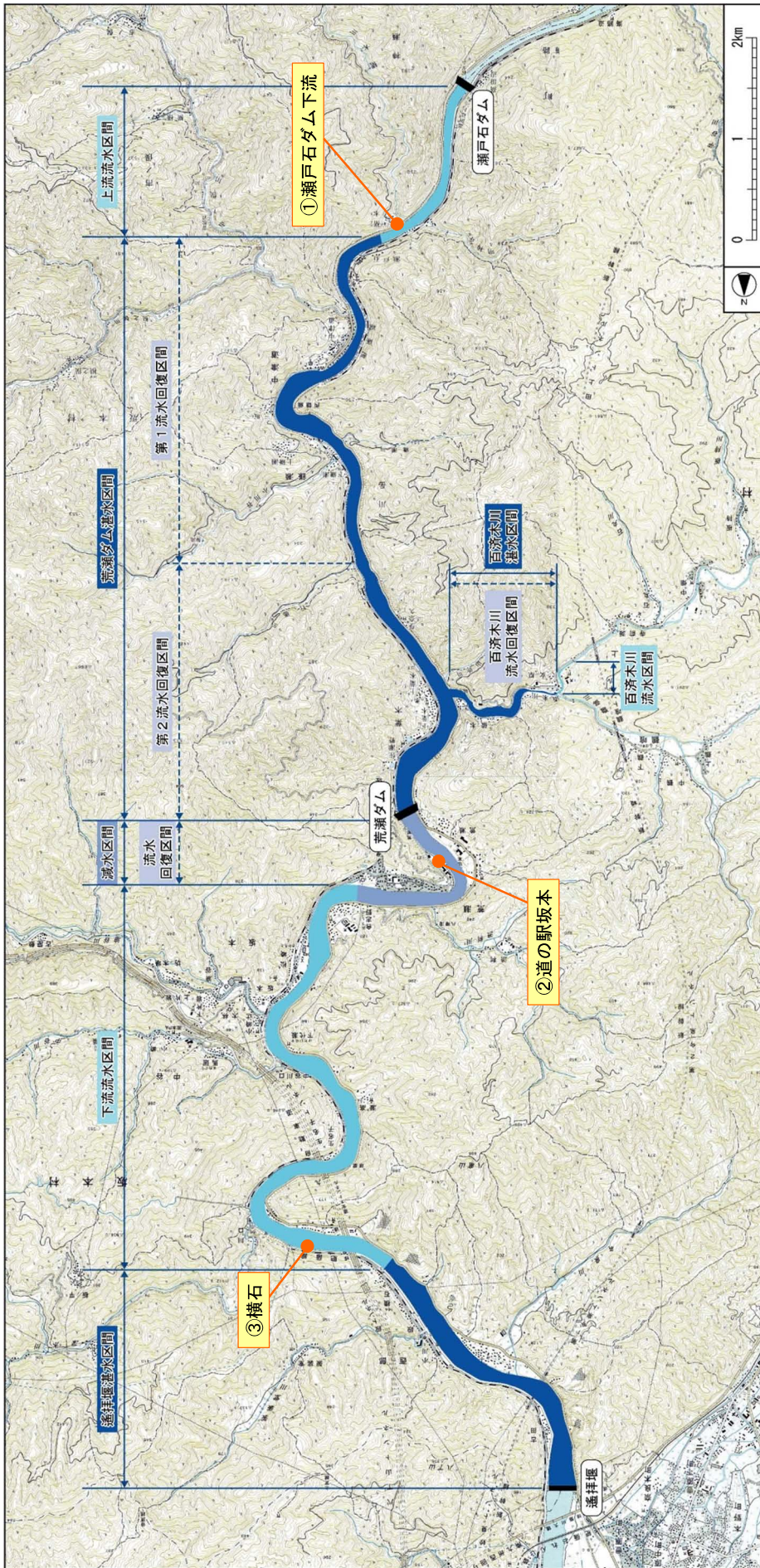
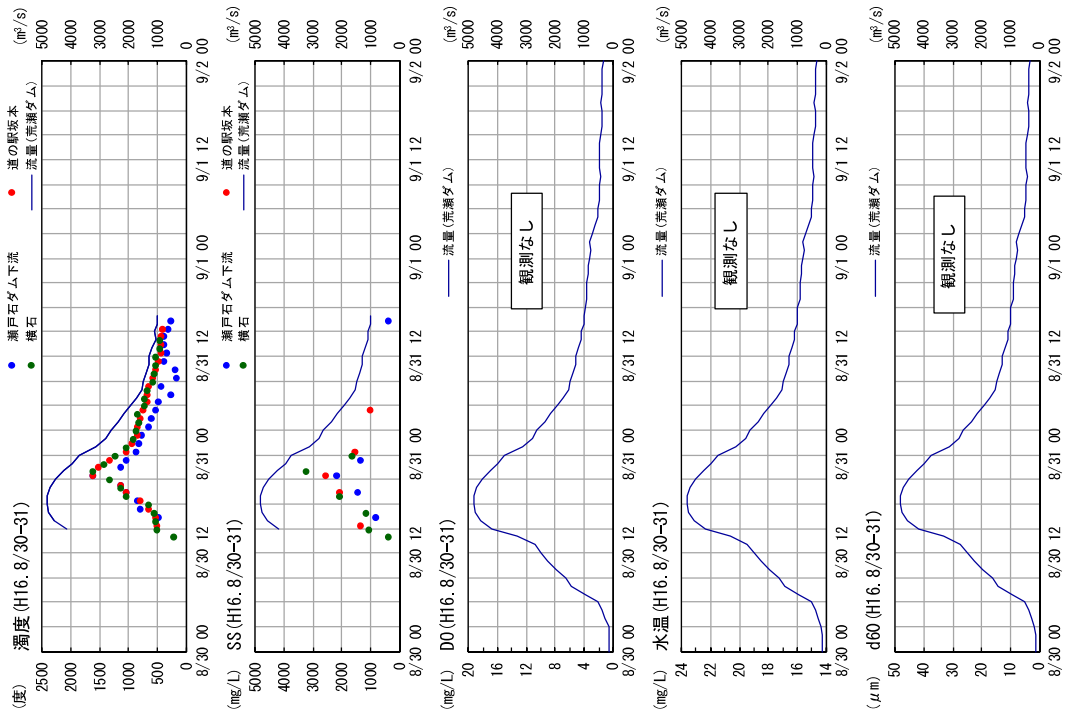


図 2.1 調査地点 (水質)

撤去工事前



撤去工事前

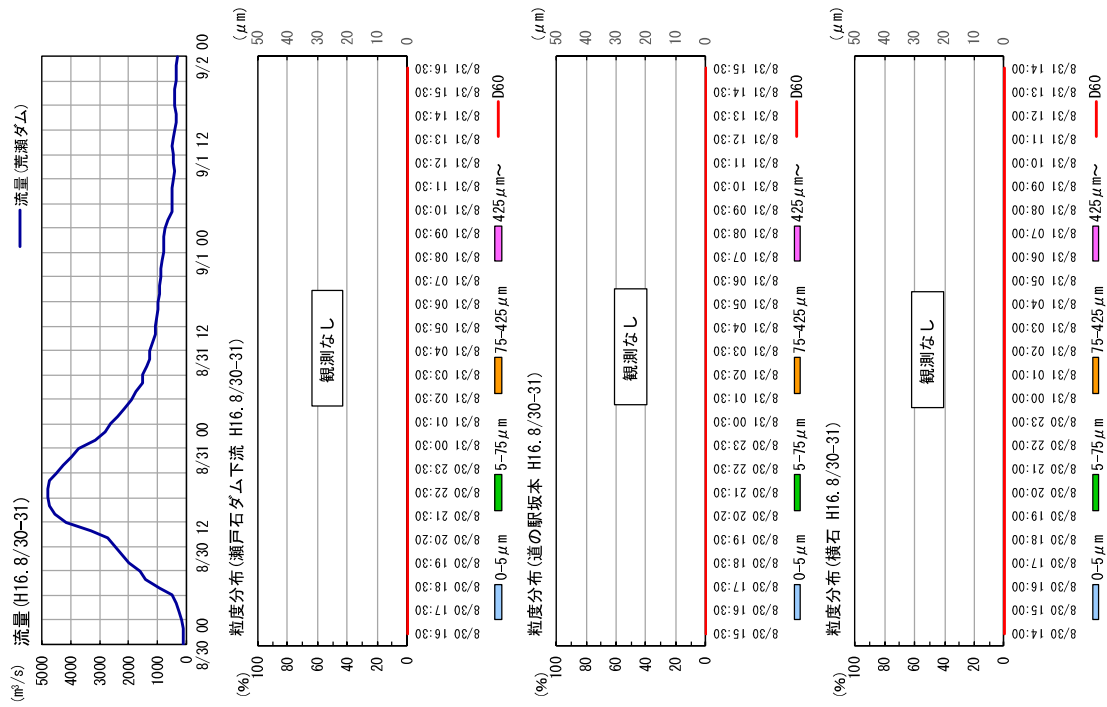
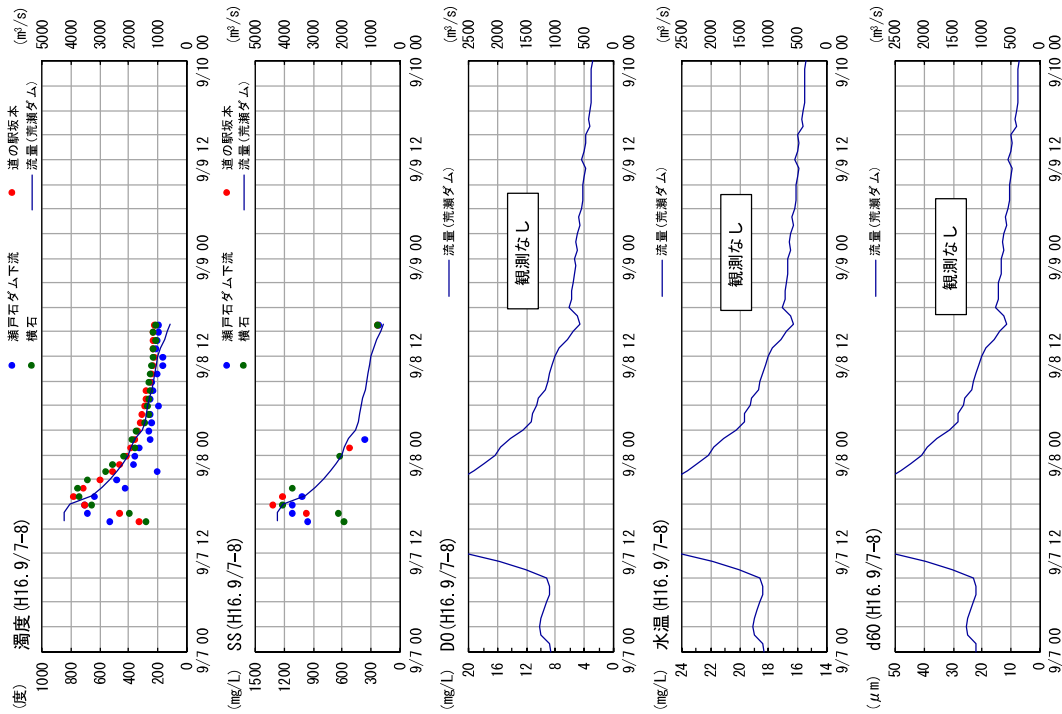


図 2.2 出水時水質調査結果(1/10、H16.8/30~31)

撤去工事前



撤去工事前

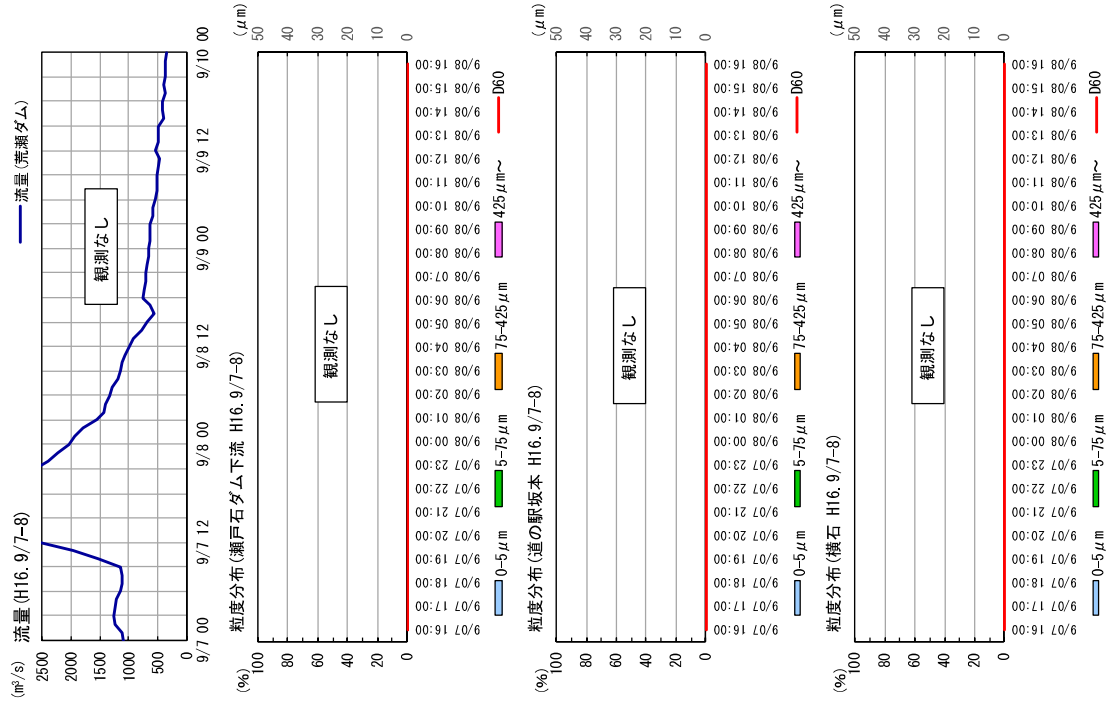
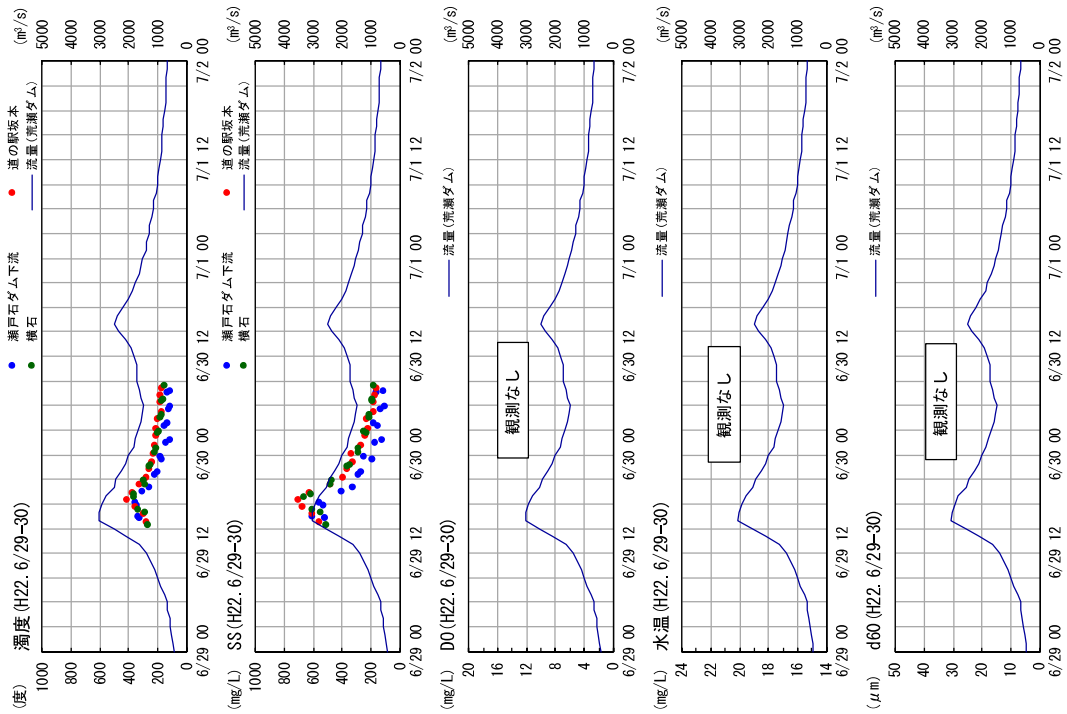


図 2.3 出水時水質調査結果(2/10、H16.9/7~8)

ゲート開放後



ゲート開放後

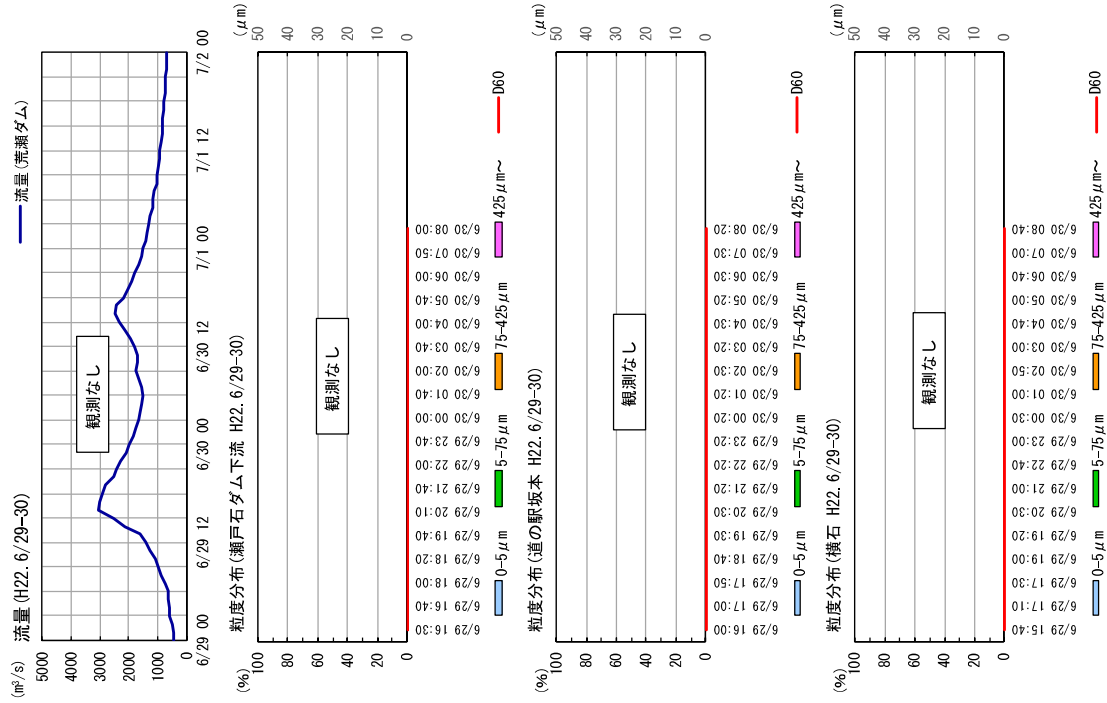


図 2.4 出水時水質調査結果(3/10、H22.6/29~7/1)

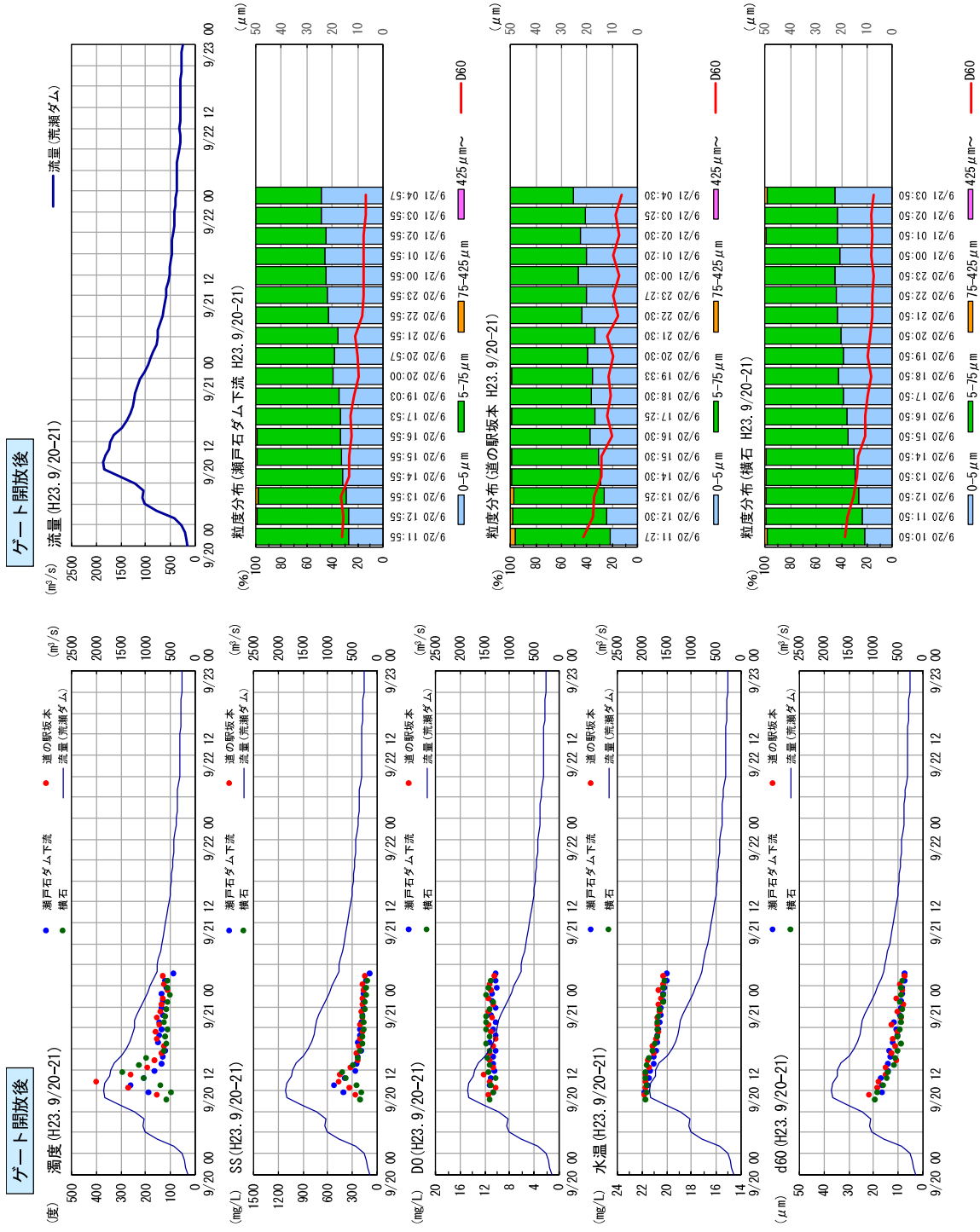
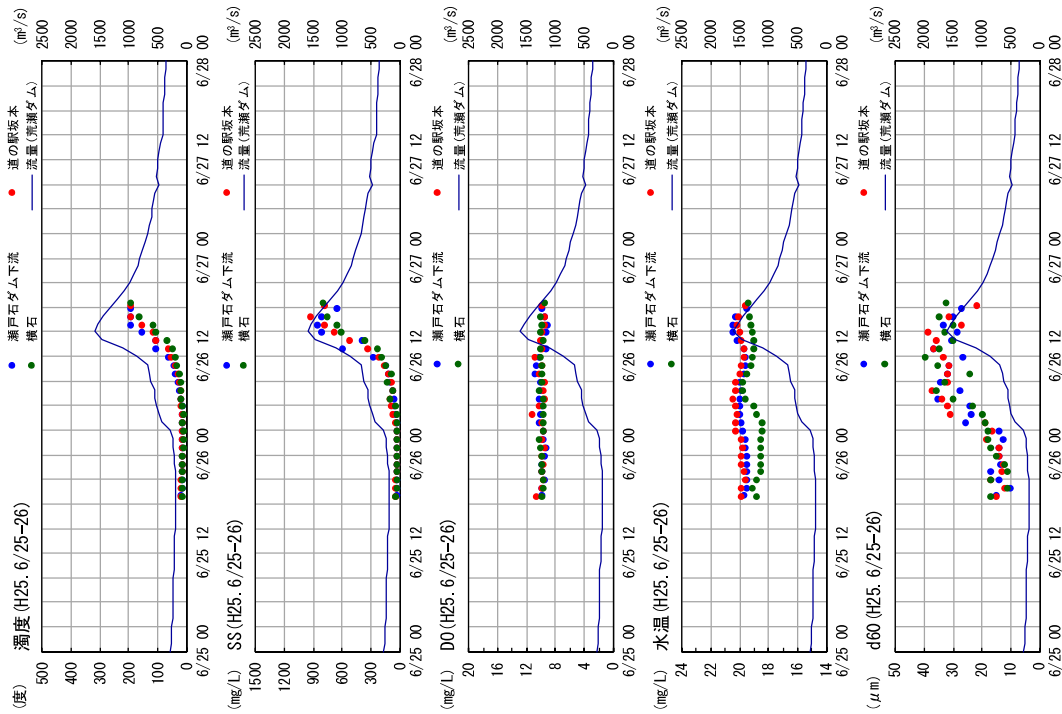


図 2.5 出水時水質調査結果(4/10、H23.6/29~7/1)

水位低下設備設置後



水位低下設備設置後

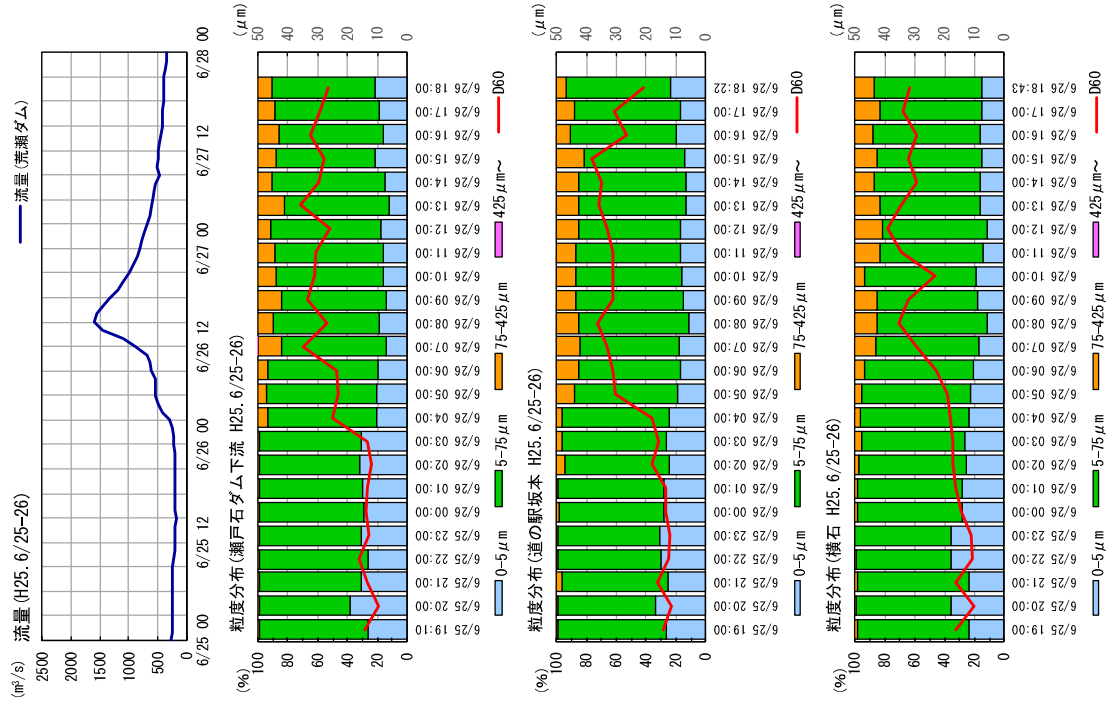
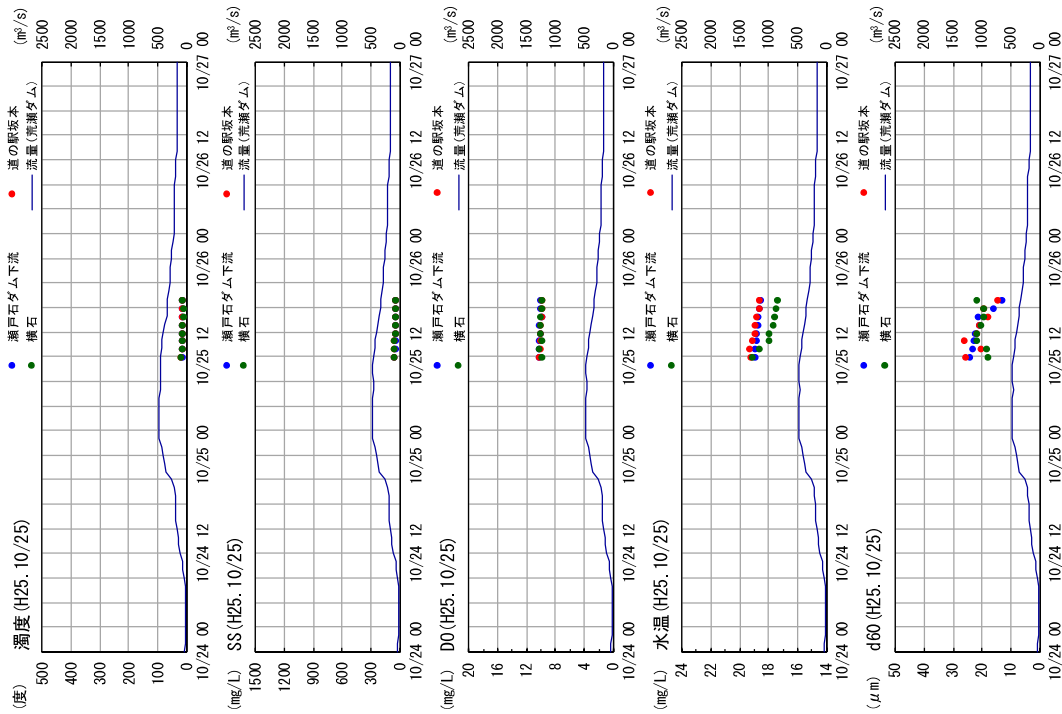


図 2.6 出水時水質調査結果(5/10、H25.6/25~26)

水位低下装置設置後



水位低下装置設置後

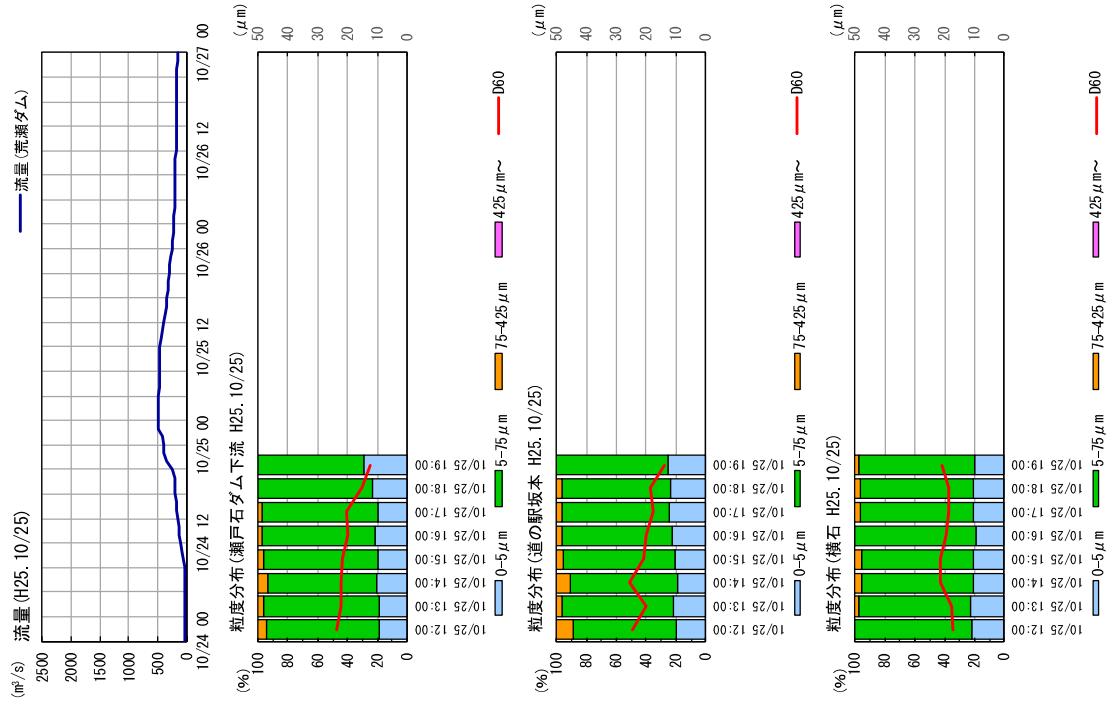
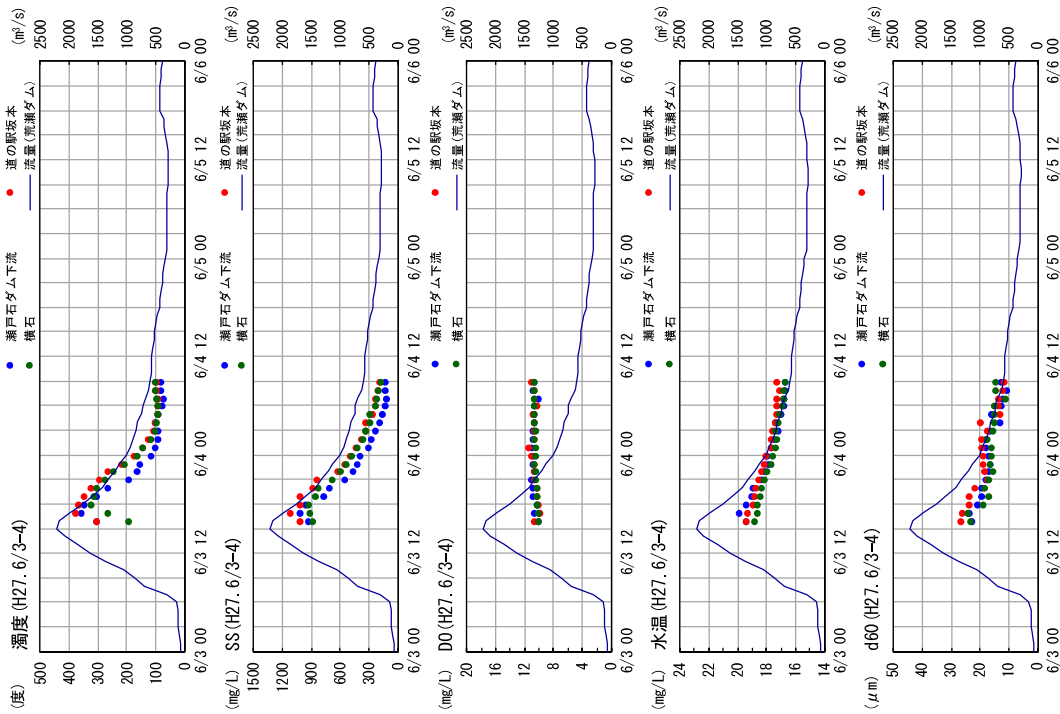


図 2.7 出水時水質調査結果(6/10、H25.10/25)

みお筋部撤去後



みお筋部撤去後

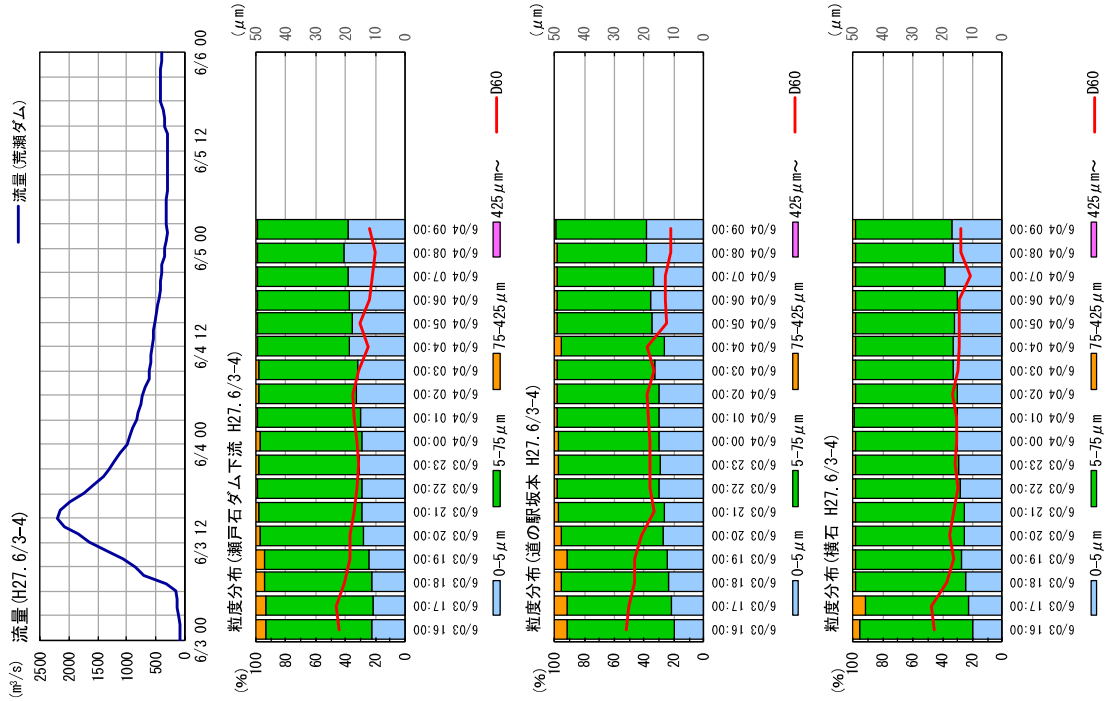
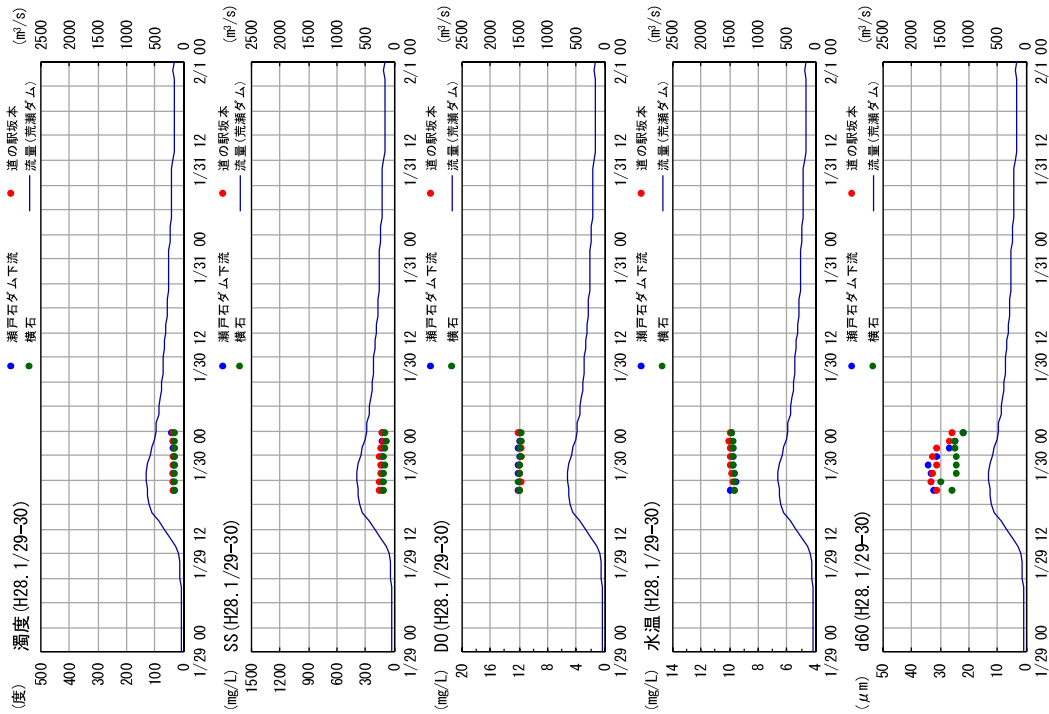


図 2.8 出水時水質調査結果(7/10、H27.6/3~4)

みお筋部撤去後



みお筋部撤去後

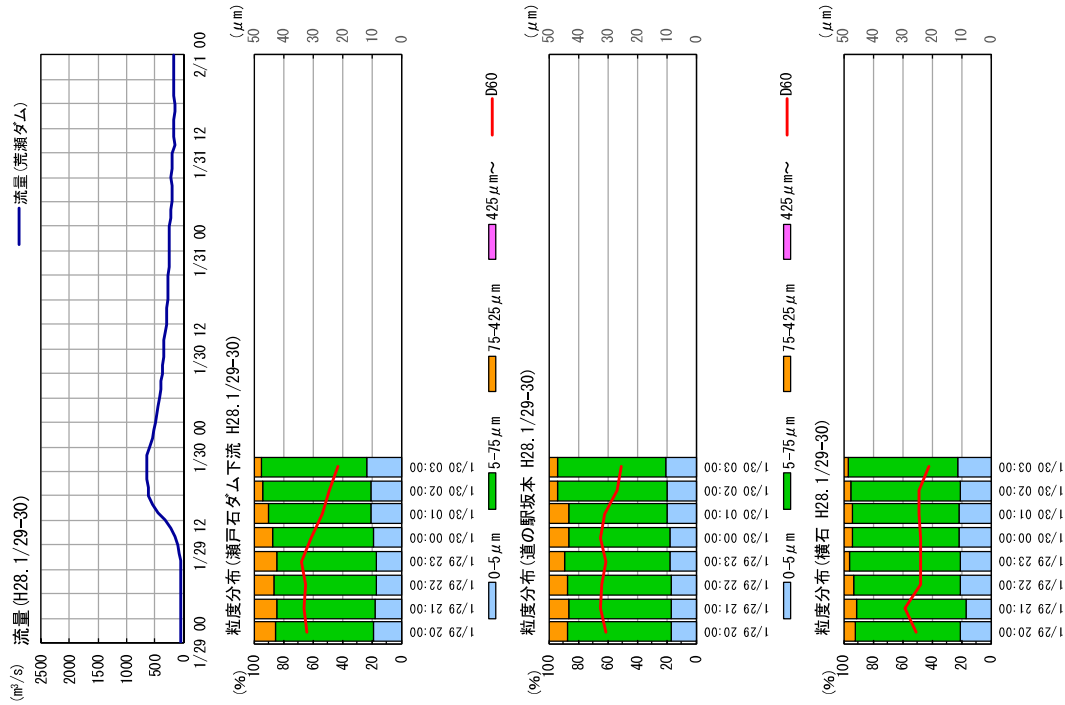
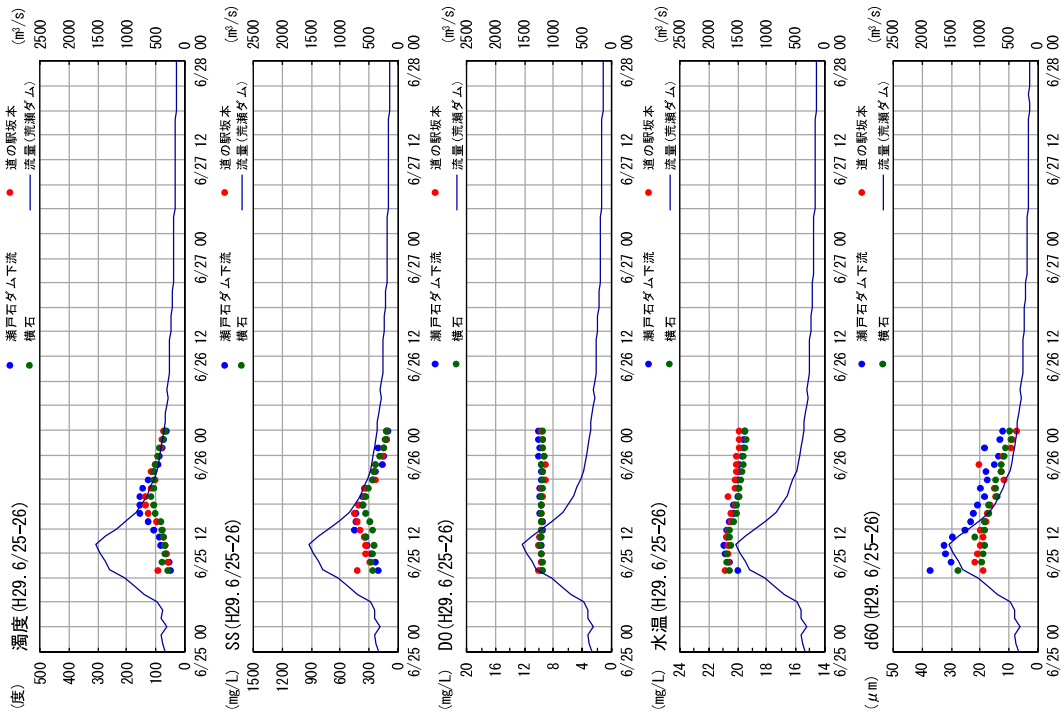


図 2.9 出水時水質調査結果(8/10、H28.1/29~30)

みお筋部撤去後



みお筋部撤去後

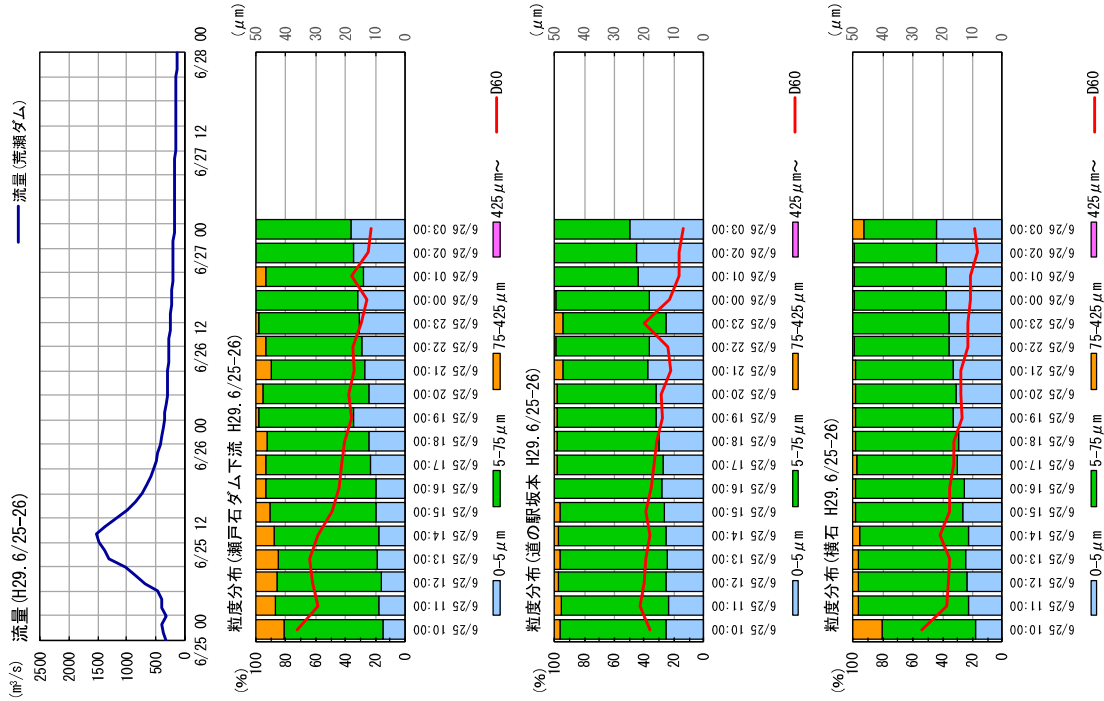
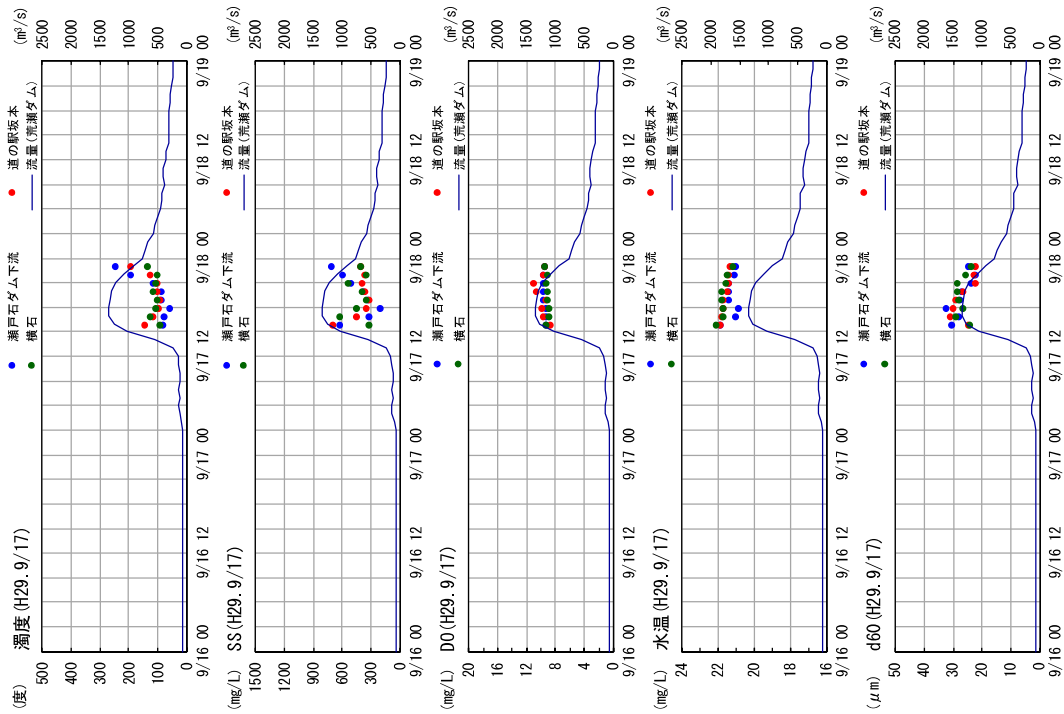


図 2.10 出水時水質調査結果(9/10、H29.6/25~26)

みお筋部撤去後



みお筋部撤去後

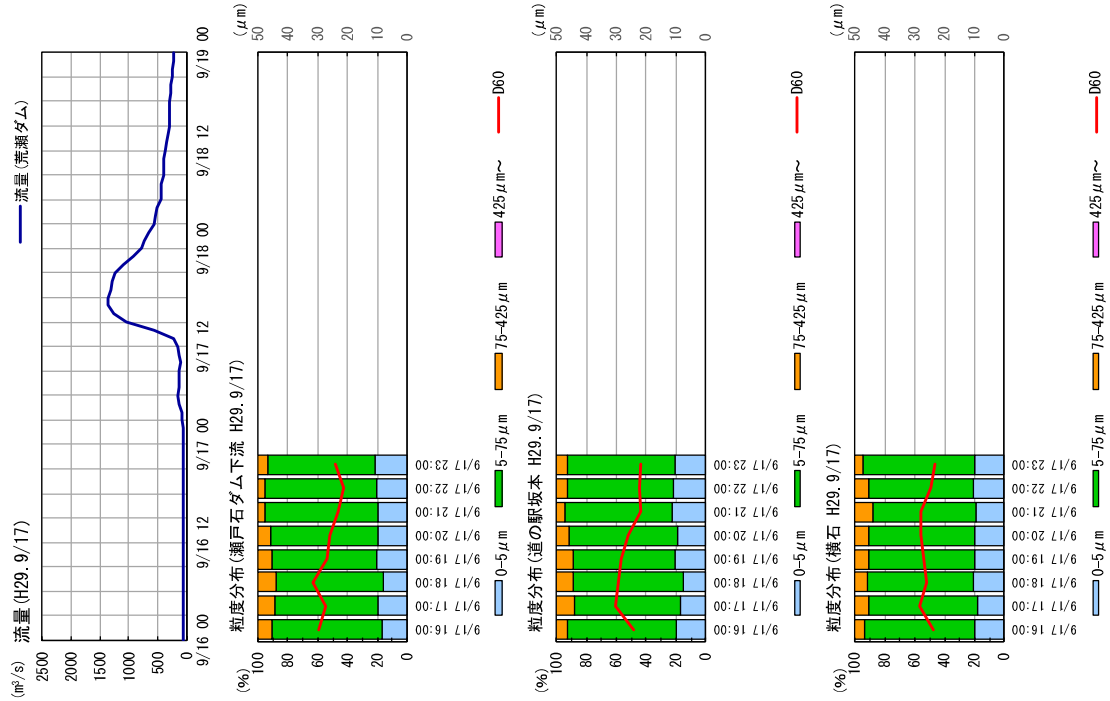
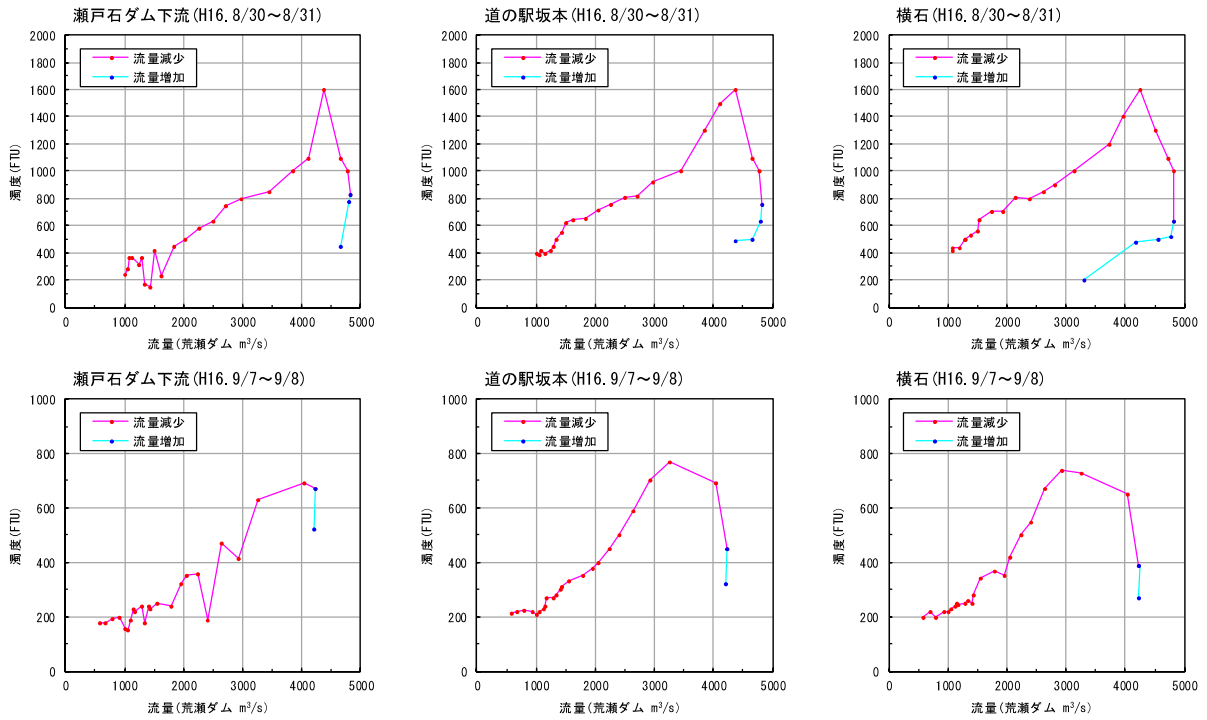


図 2.11 出水時水質調査結果(10/10、H29.9/17)

撤去工事前



ゲート開放後

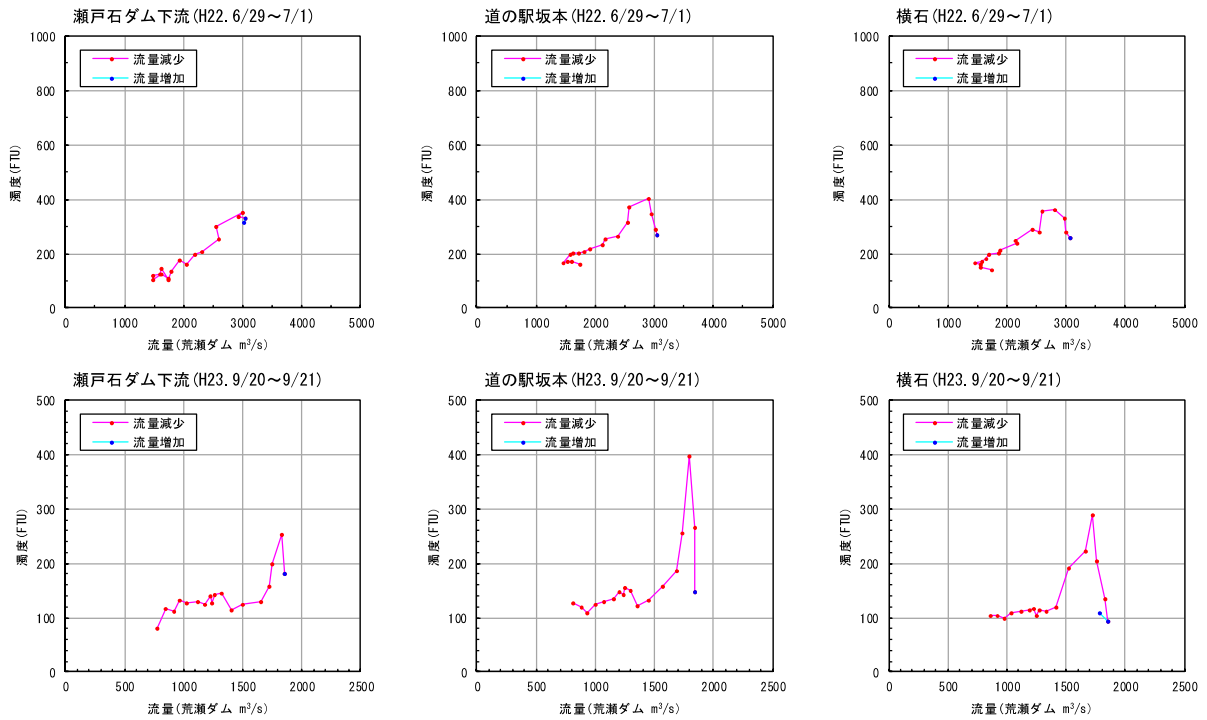
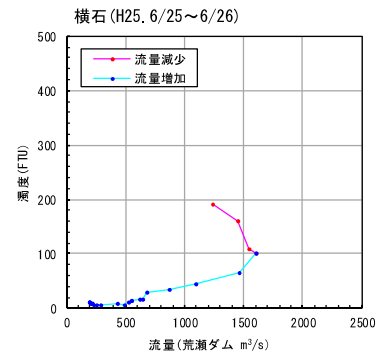
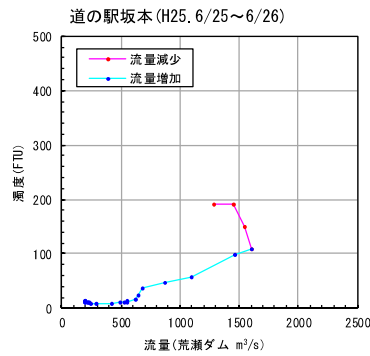
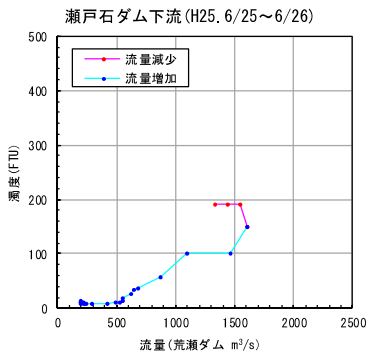


図 2.12 濁度～流量関係図(出水時水質調査、1/2)

水位低下設備設置後



みお筋部撤去後

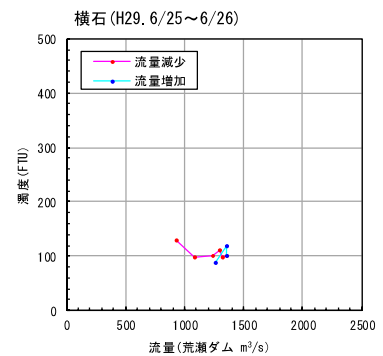
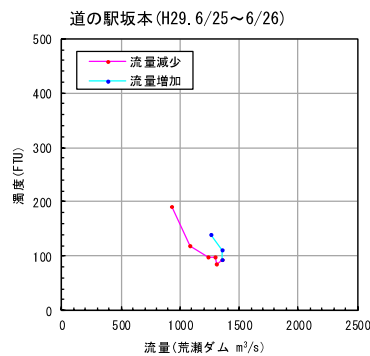
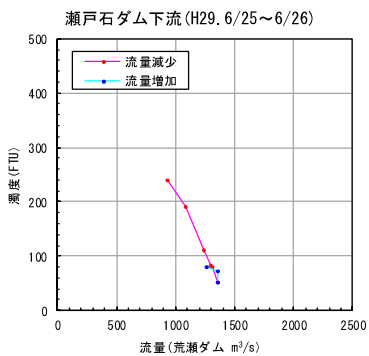
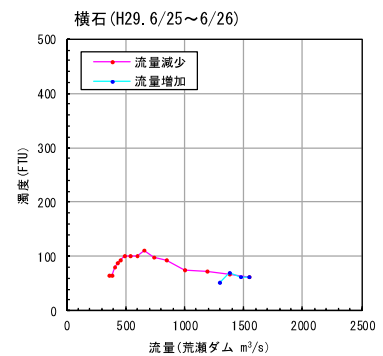
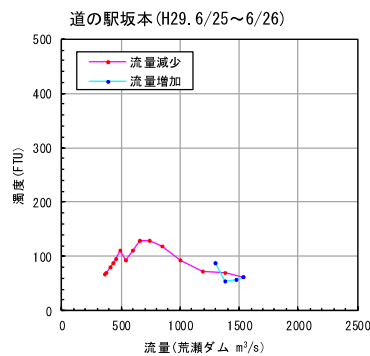
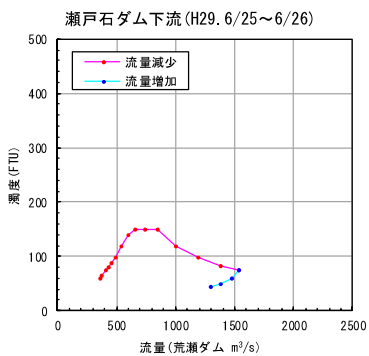
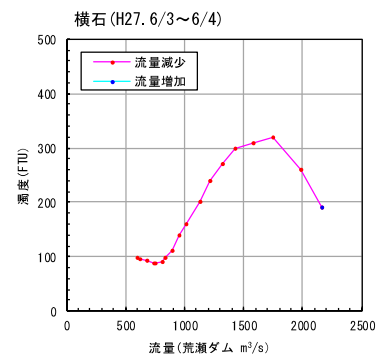
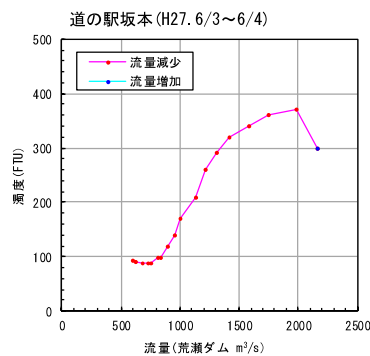
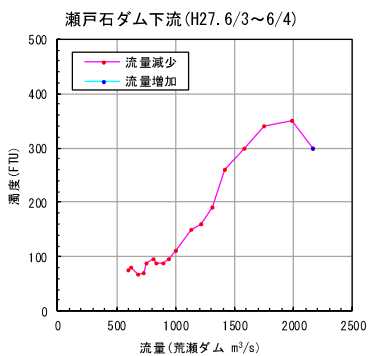


図 2.13 濁度～流量関係図(出水時水質調査、2/2)

ゲート開放後

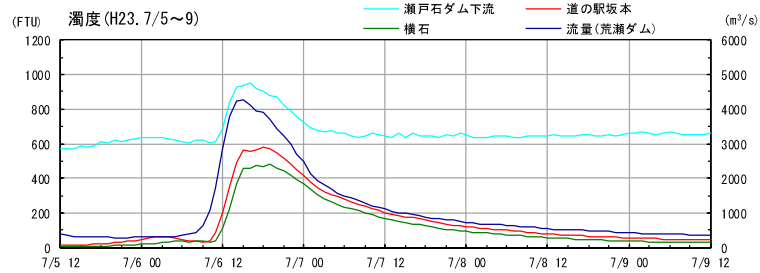
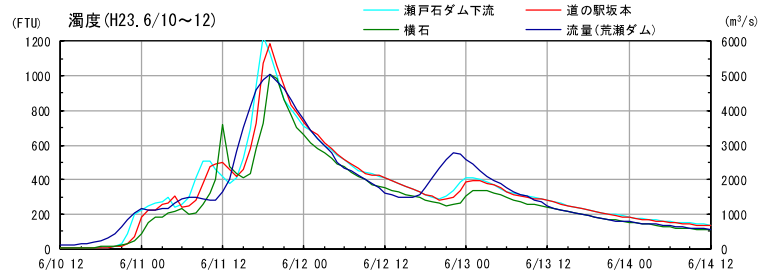
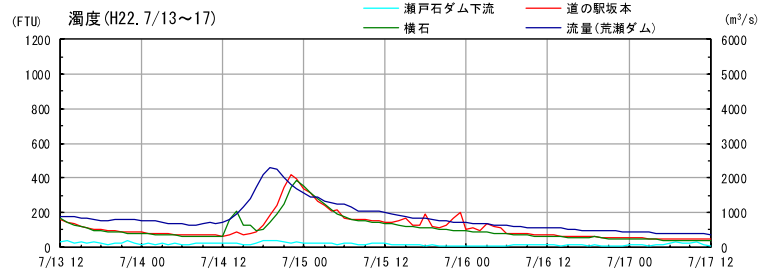
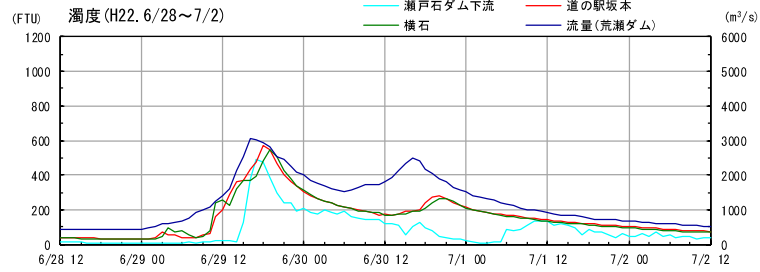
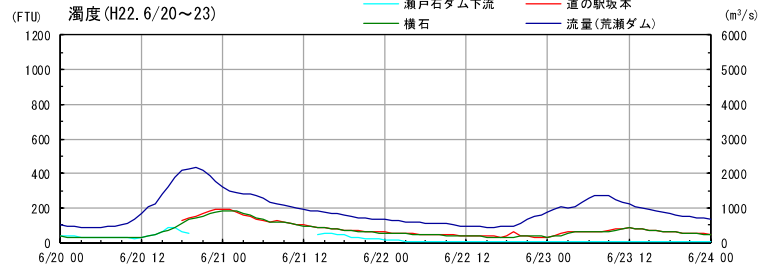
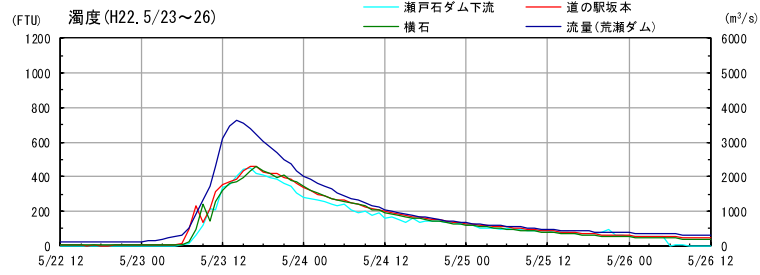


図 2.14 出水時の濁度変化(水質常時観測結果、1/6)

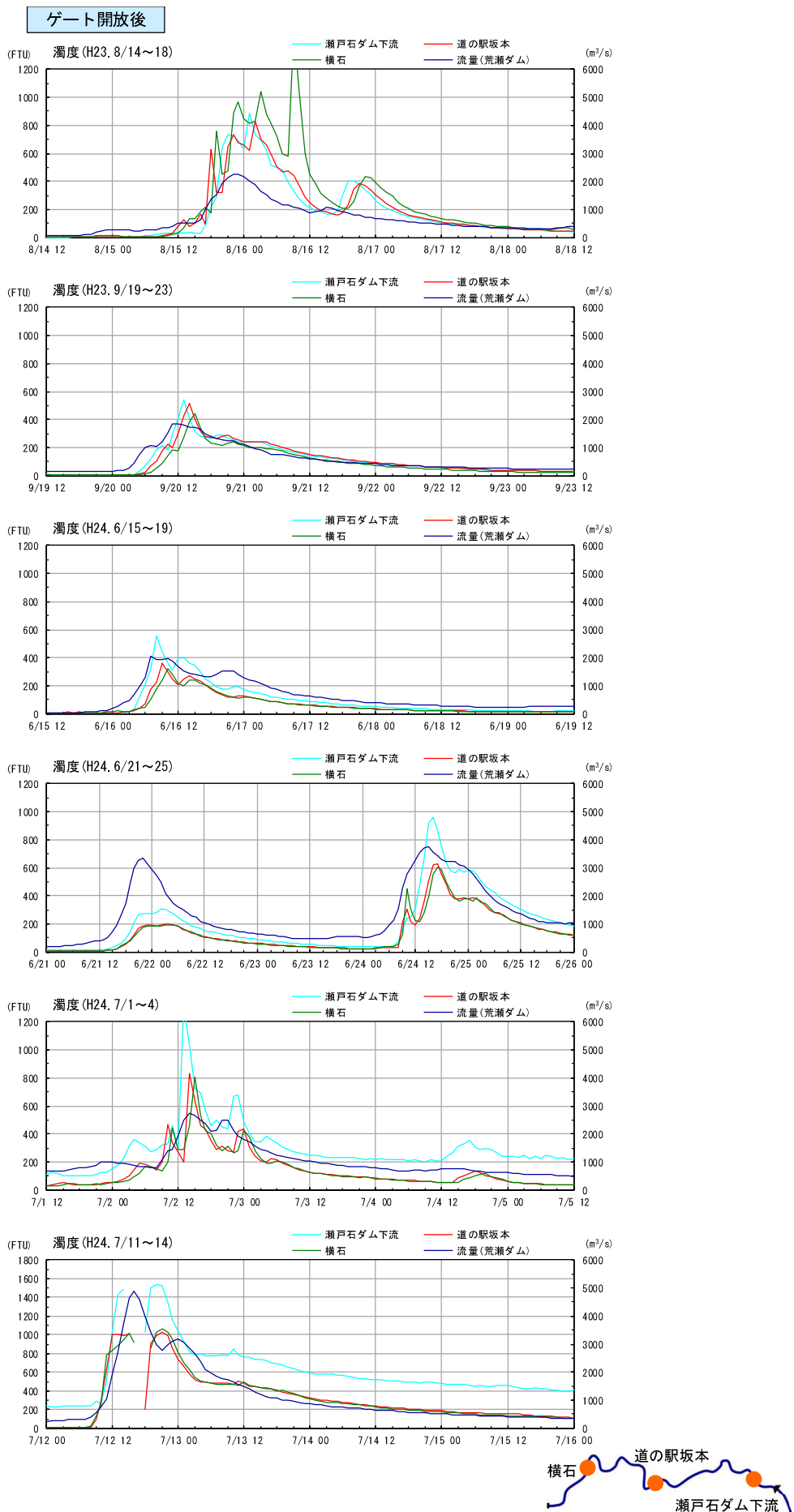


図 2.15 出水時の濁度変化(水質常時観測結果、2/6)

水位低下装置設置後

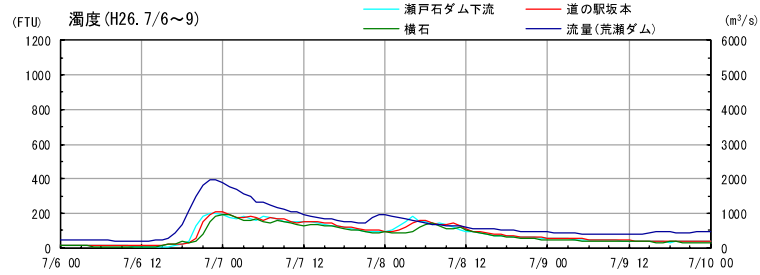
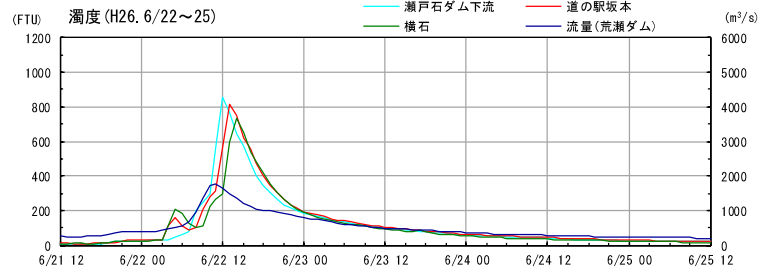
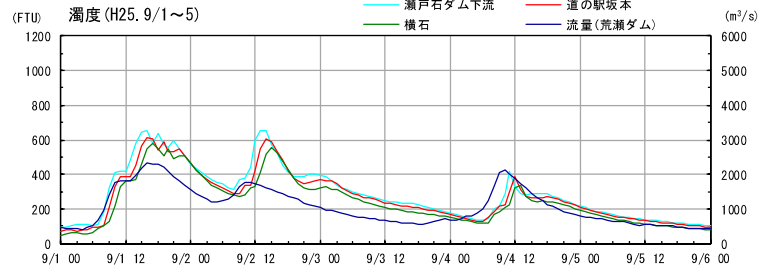
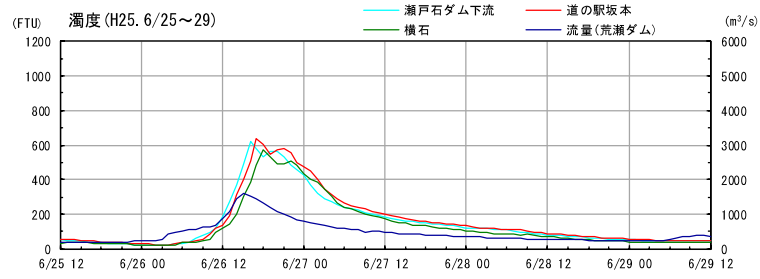


図 2.16 出水時の濁度変化(水質常時観測結果、3/6)

みお筋部撤去後

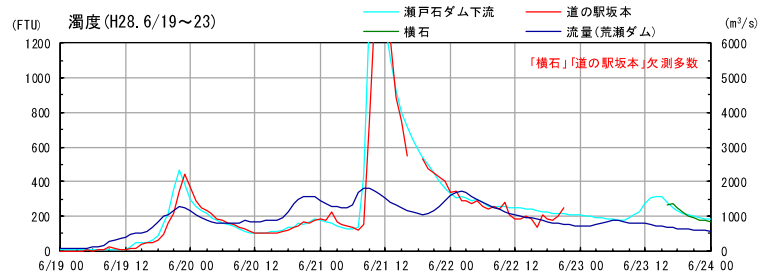
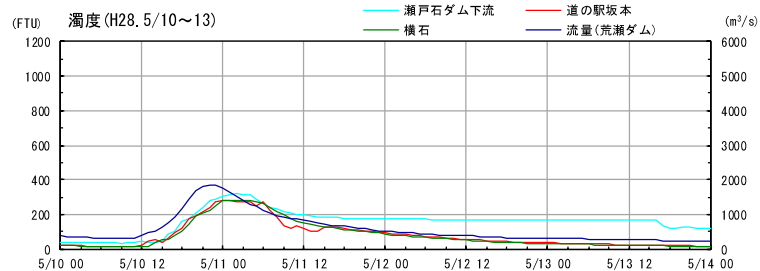
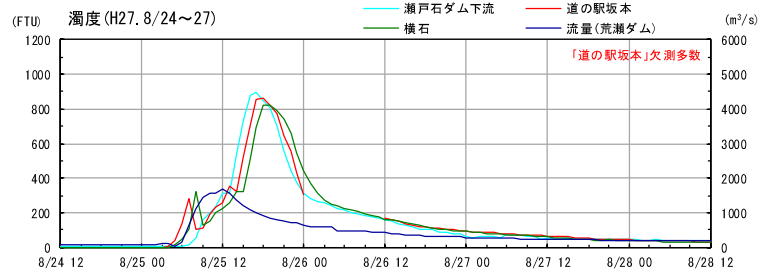
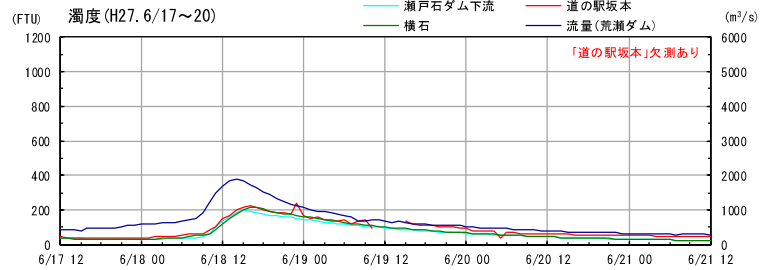
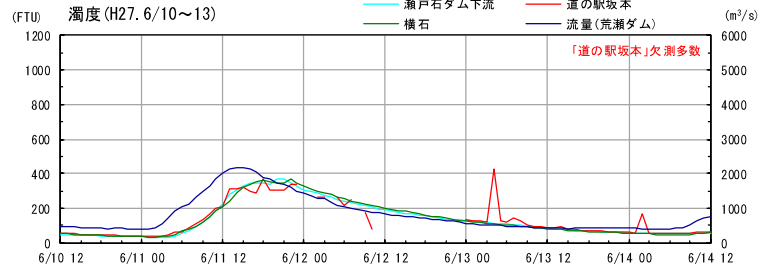
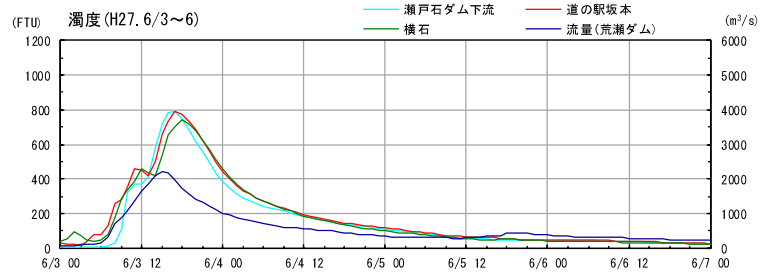


図 2.17 出水時の濁度変化(水質常時観測結果、4/6)

みお筋部撤去後

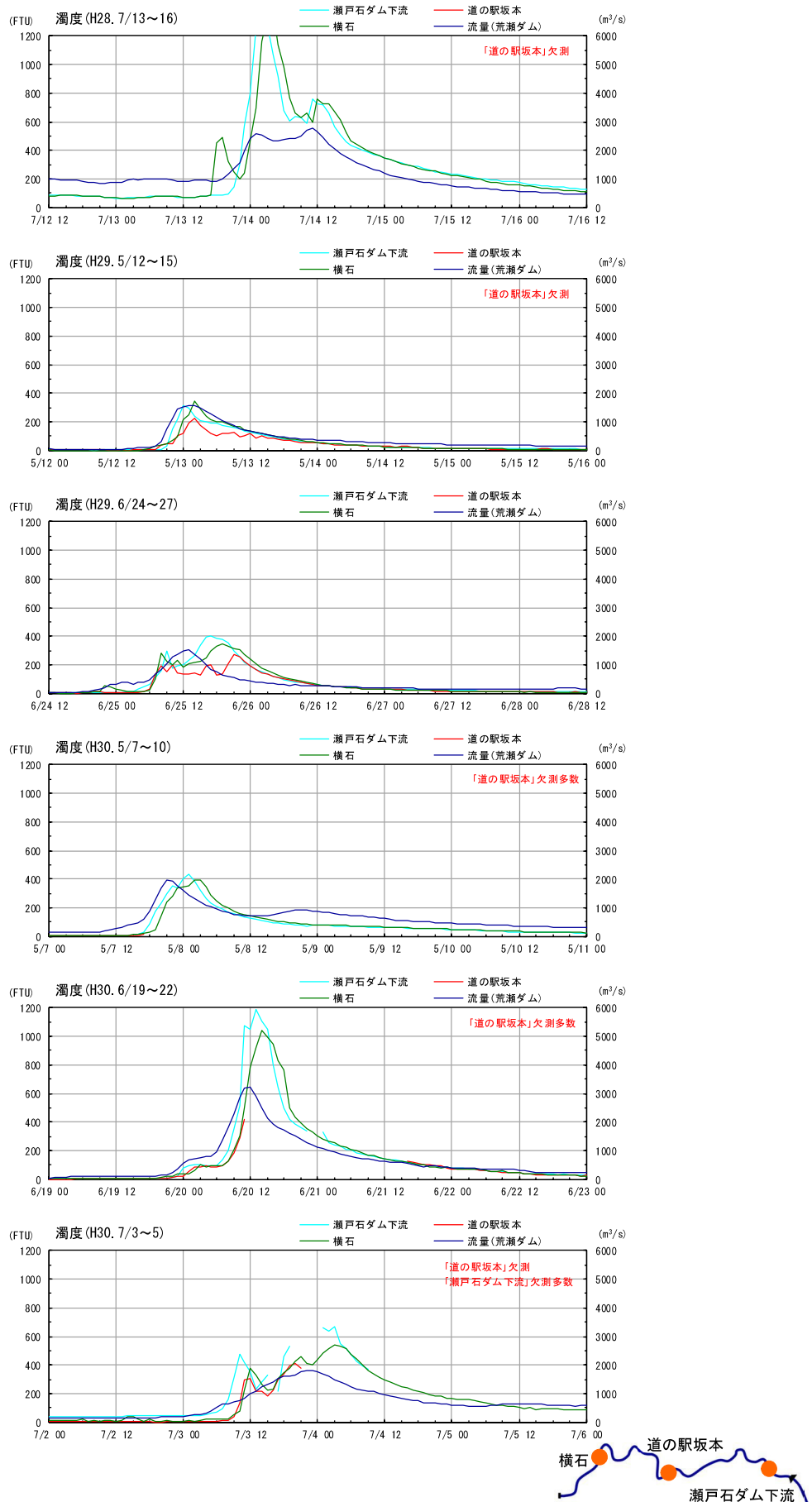


図 2.18 出水時の濁度変化(水質常時観測結果、5/6)

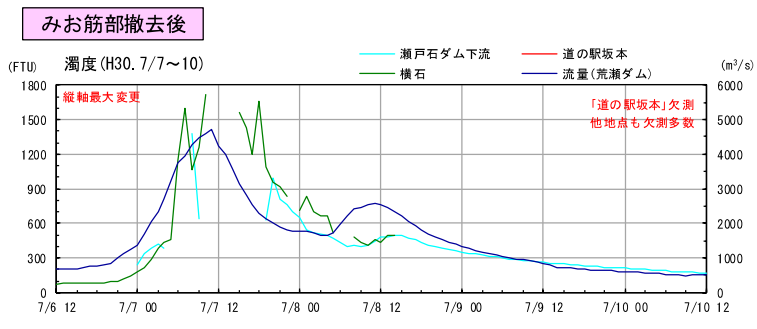


図 2.19 出水時の濁度変化(水質常時観測結果、6/6)

ゲート開放後

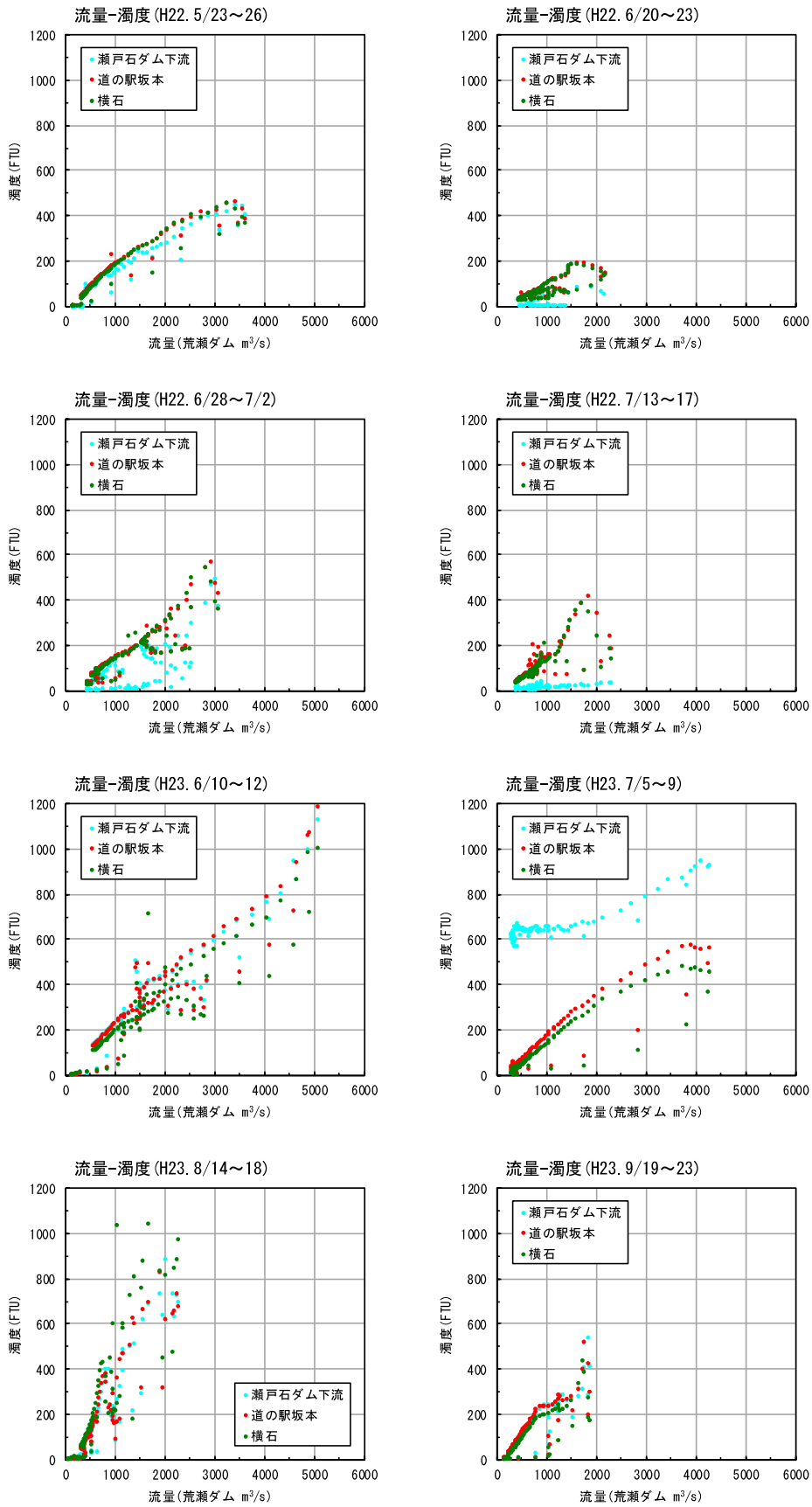


図 2.20 出水時の濁度～流量関係(水質常時観測結果、1/4)

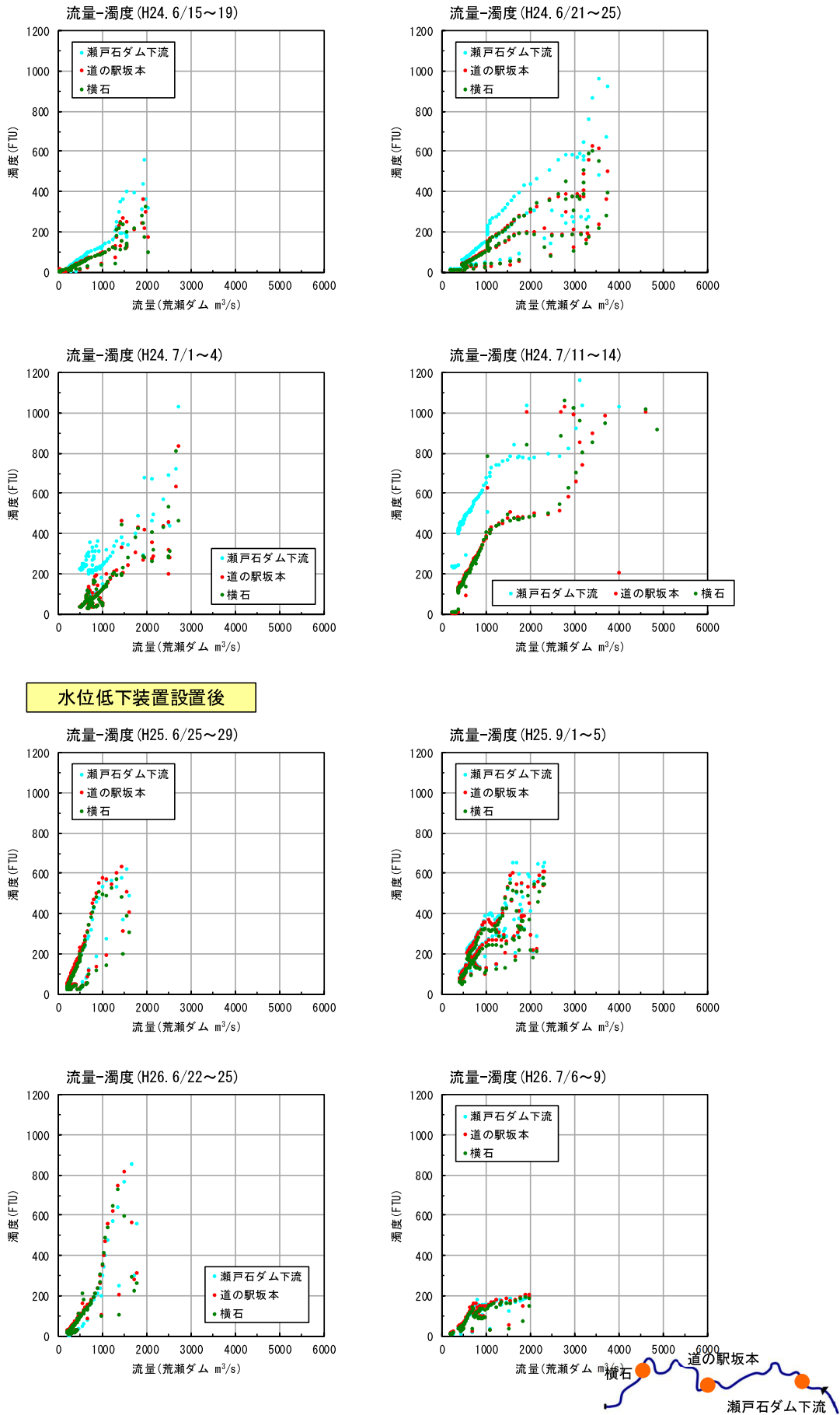


図 2.21 出水時の濁度～流量関係(水質常時観測結果、2/4)

みお筋部撤去後

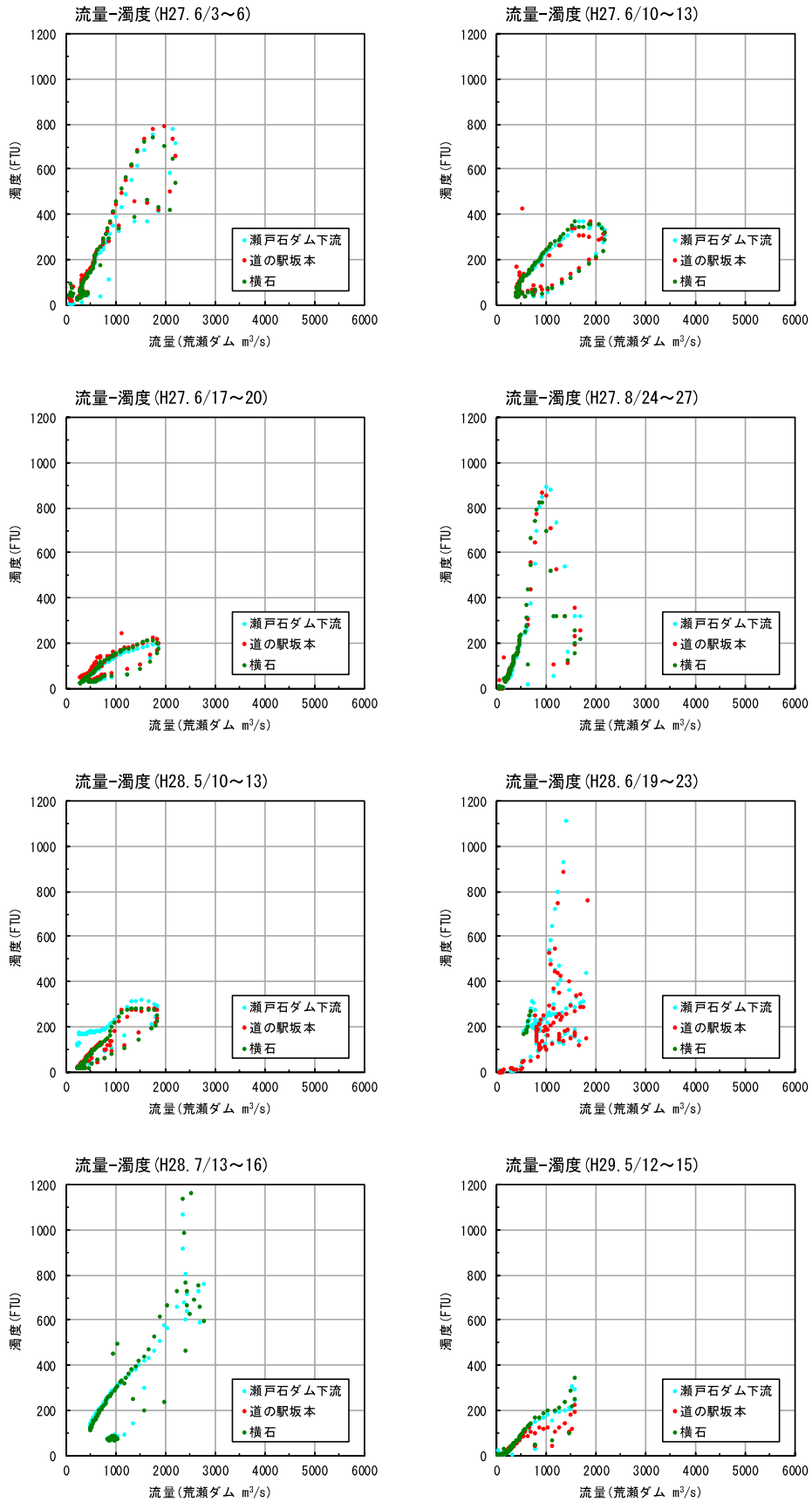


図 2.22 出水時の濁度～流量関係(水質常時観測結果、3/4)

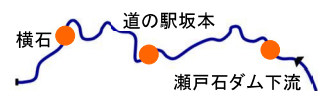
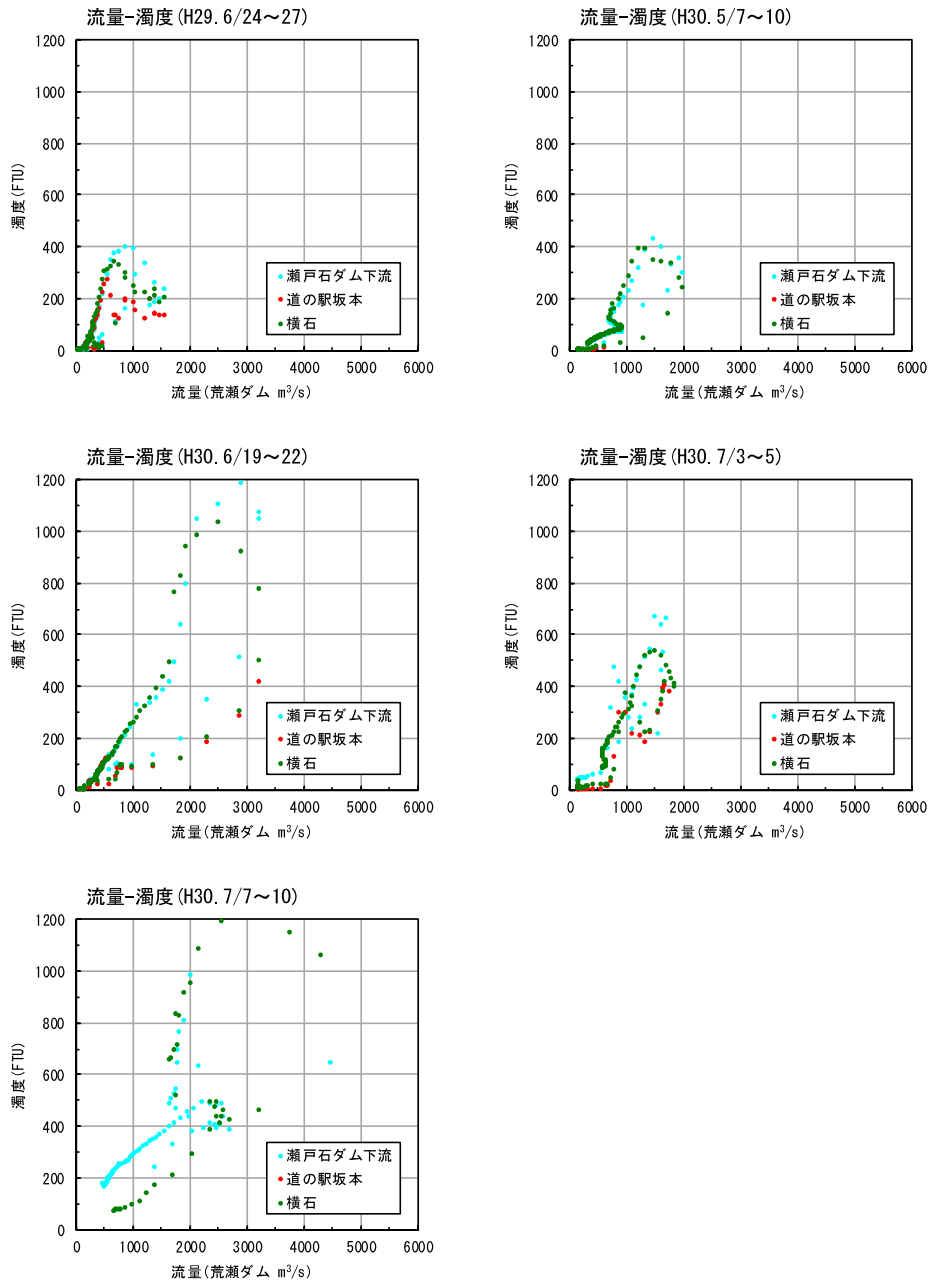


図 2.23 出水時の濁度～流量関係(水質常時観測結果、4/4)

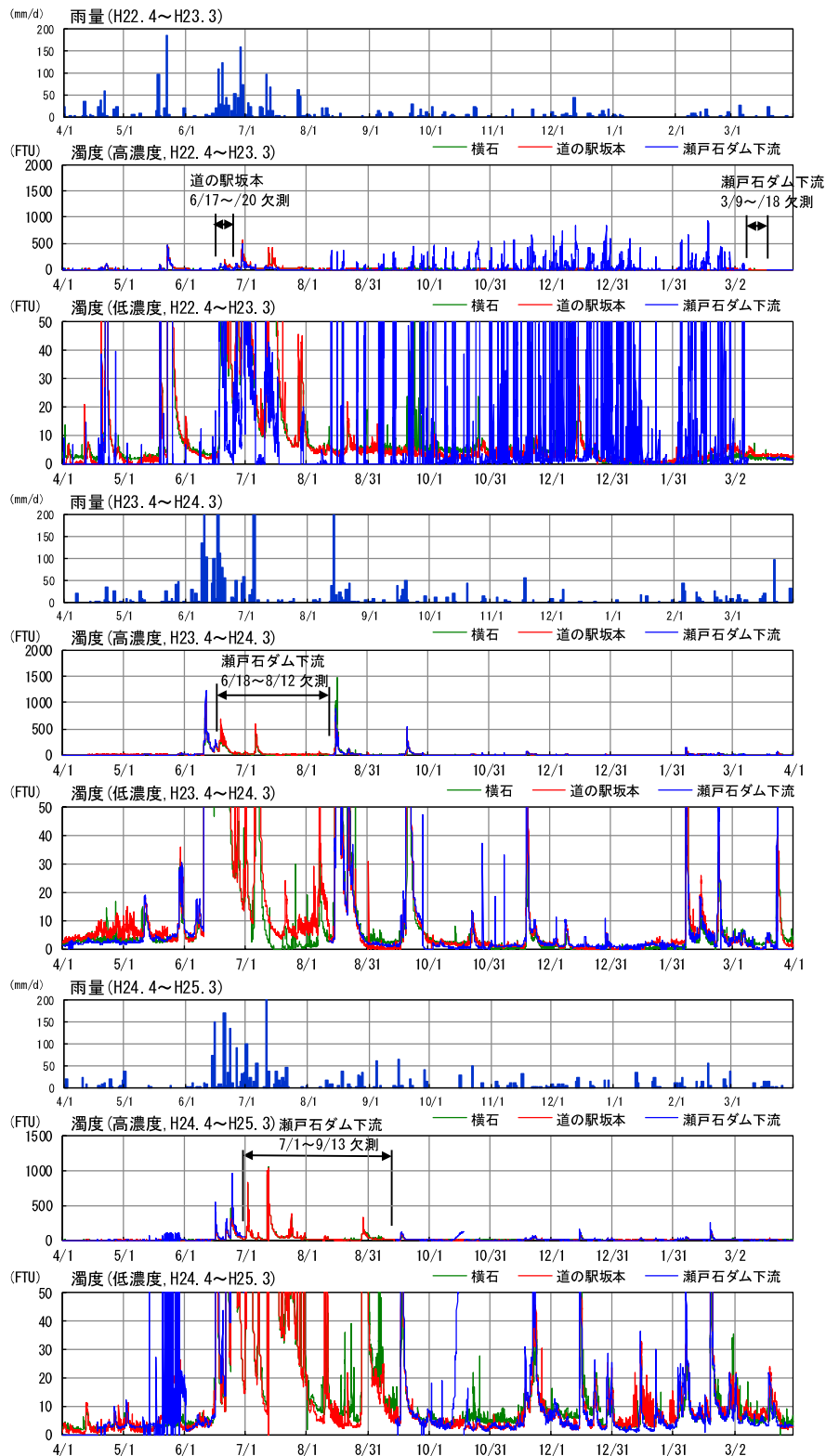


図 2.24 水質変化(濁度・年間、常時観測結果、1/4、H22.4~H25.3)

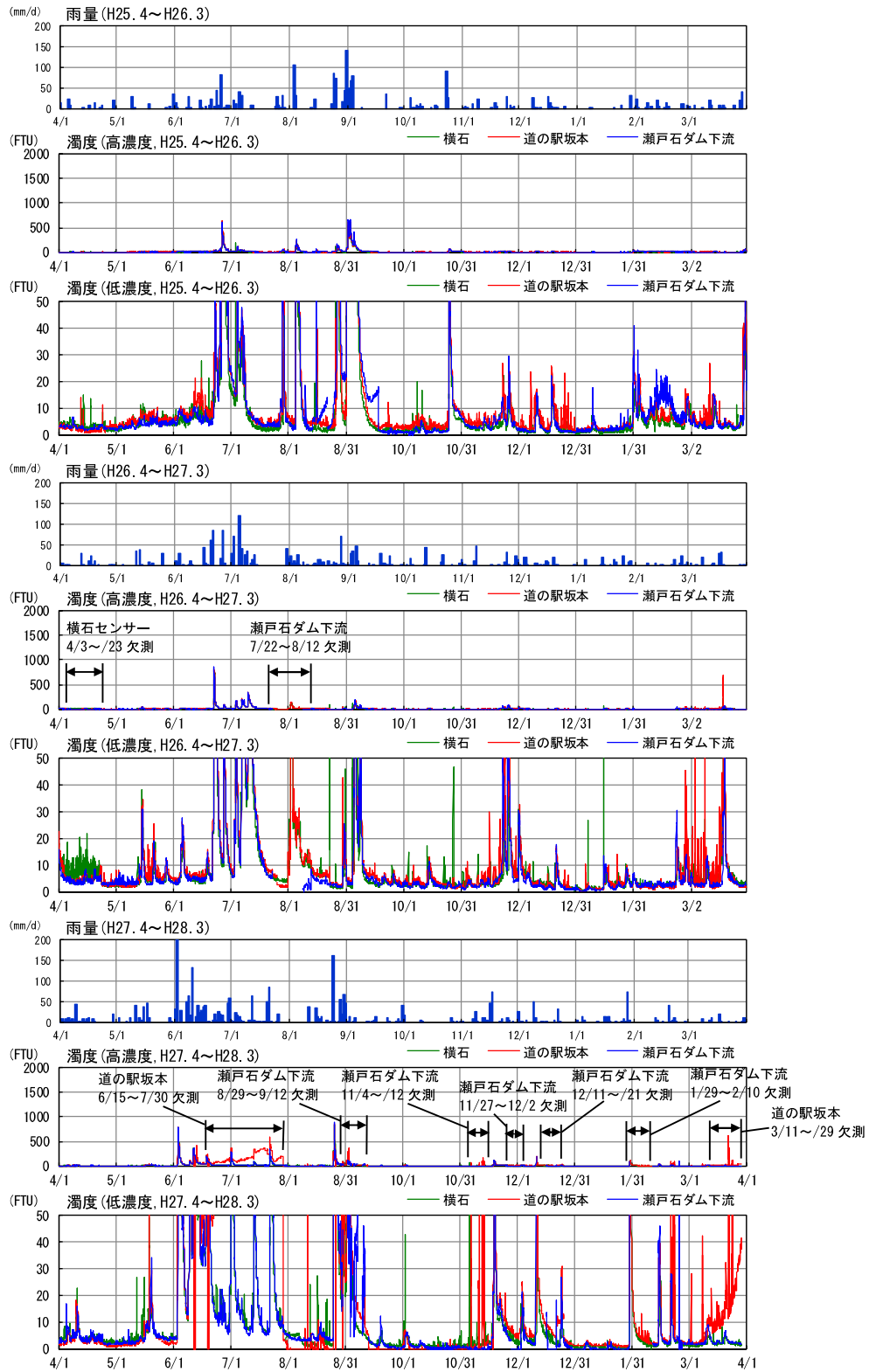


図 2.25 水質変化(濁度・年間、常時観測結果、2/4、H25.4~H28.3)

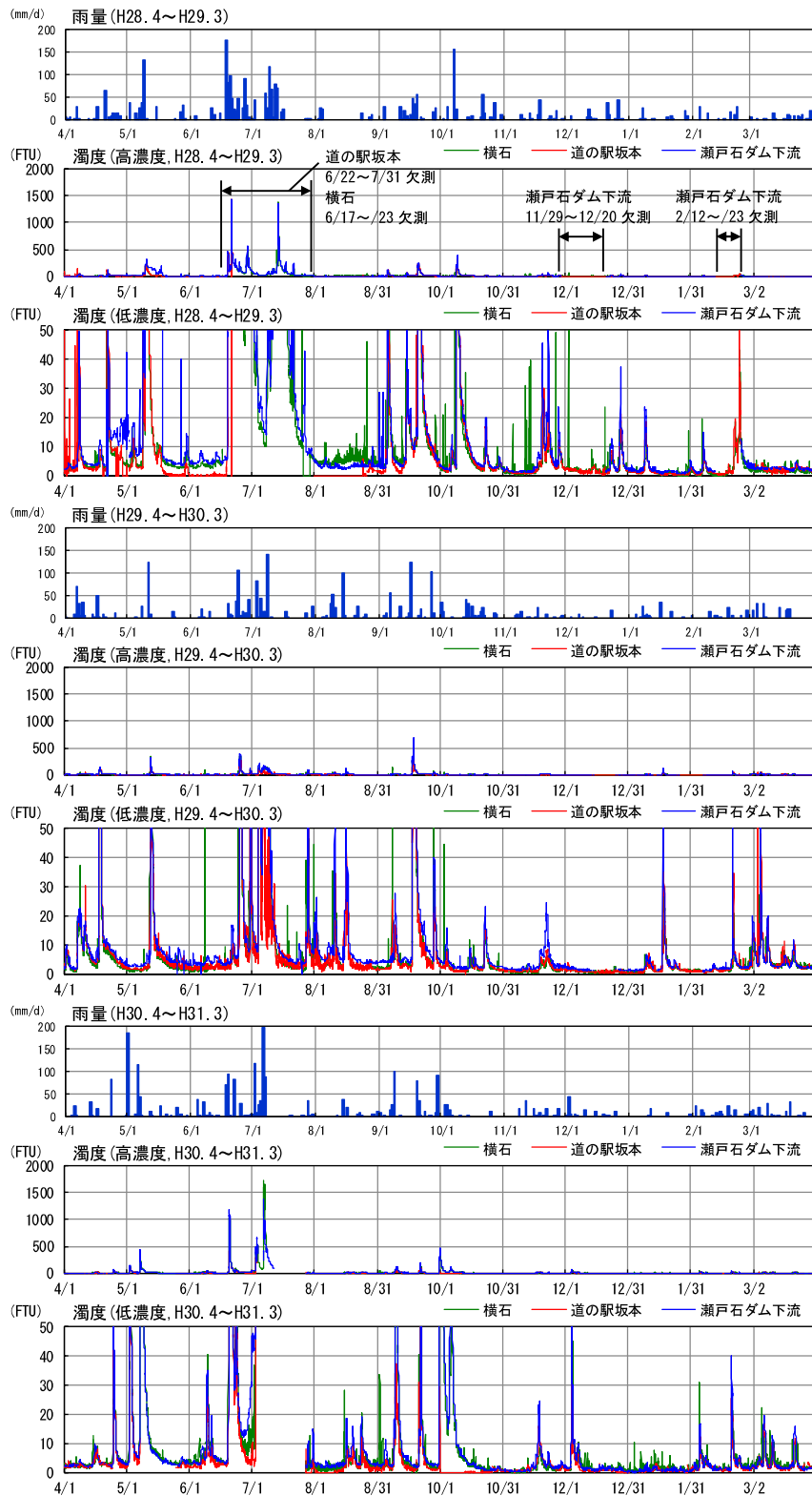


図 2.26 水質変化(濁度・年間、常時観測結果、3/4、H28.4~H31.3)

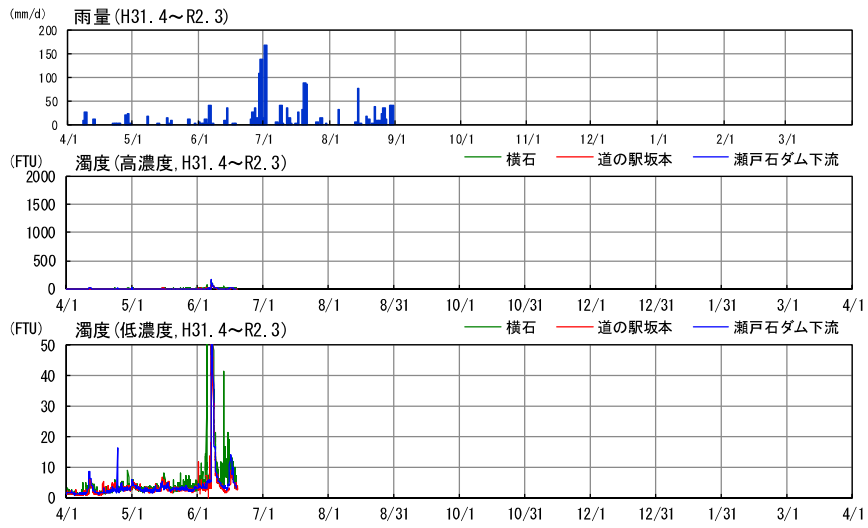


図 2.27 水質変化(濁度・年間、常時観測結果、4/4、H31.4~R2.3)

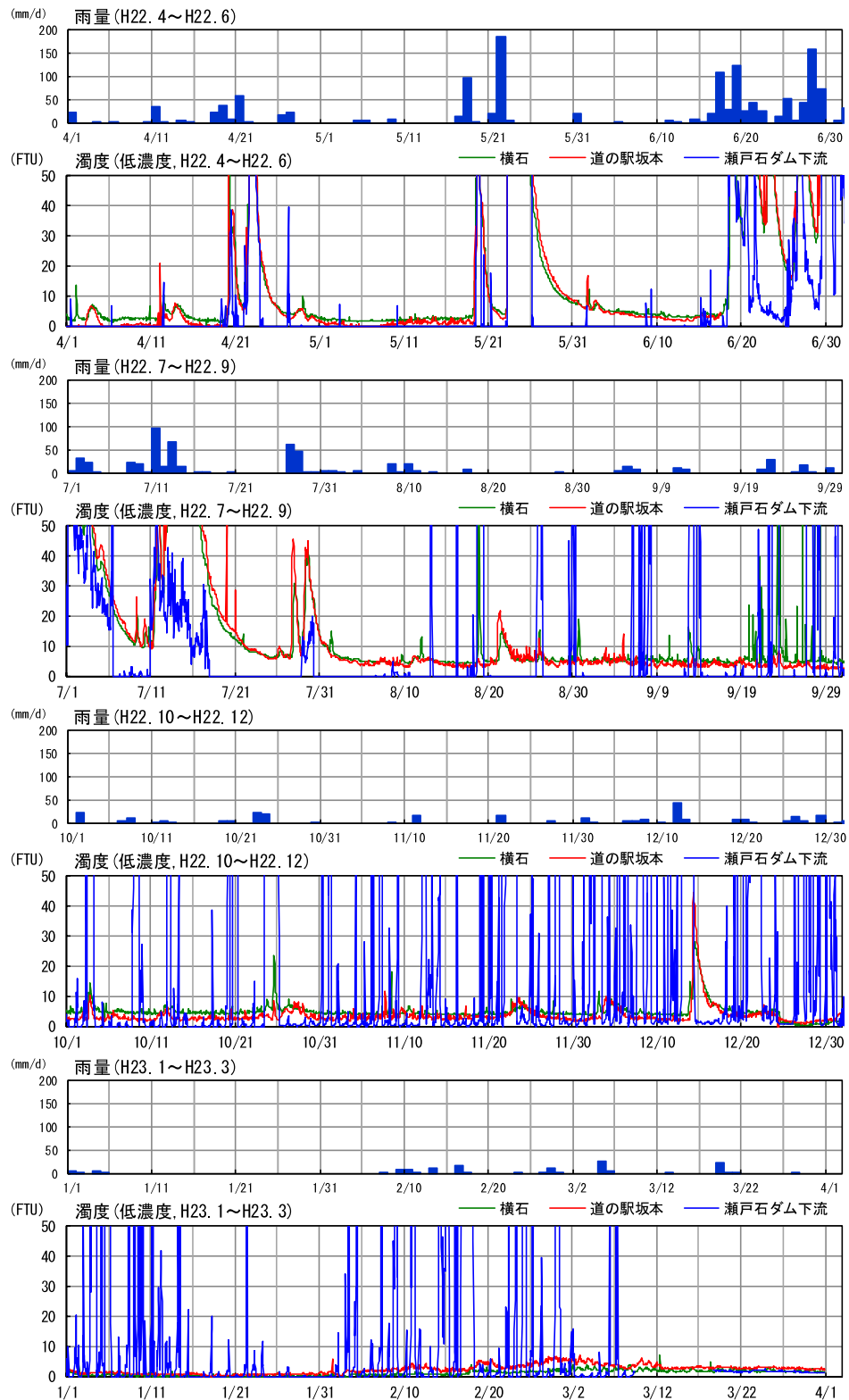


図 1.1 水質変化(濁度・3ヶ月毎、常時観測結果、1/9、H22.4~H23.3)

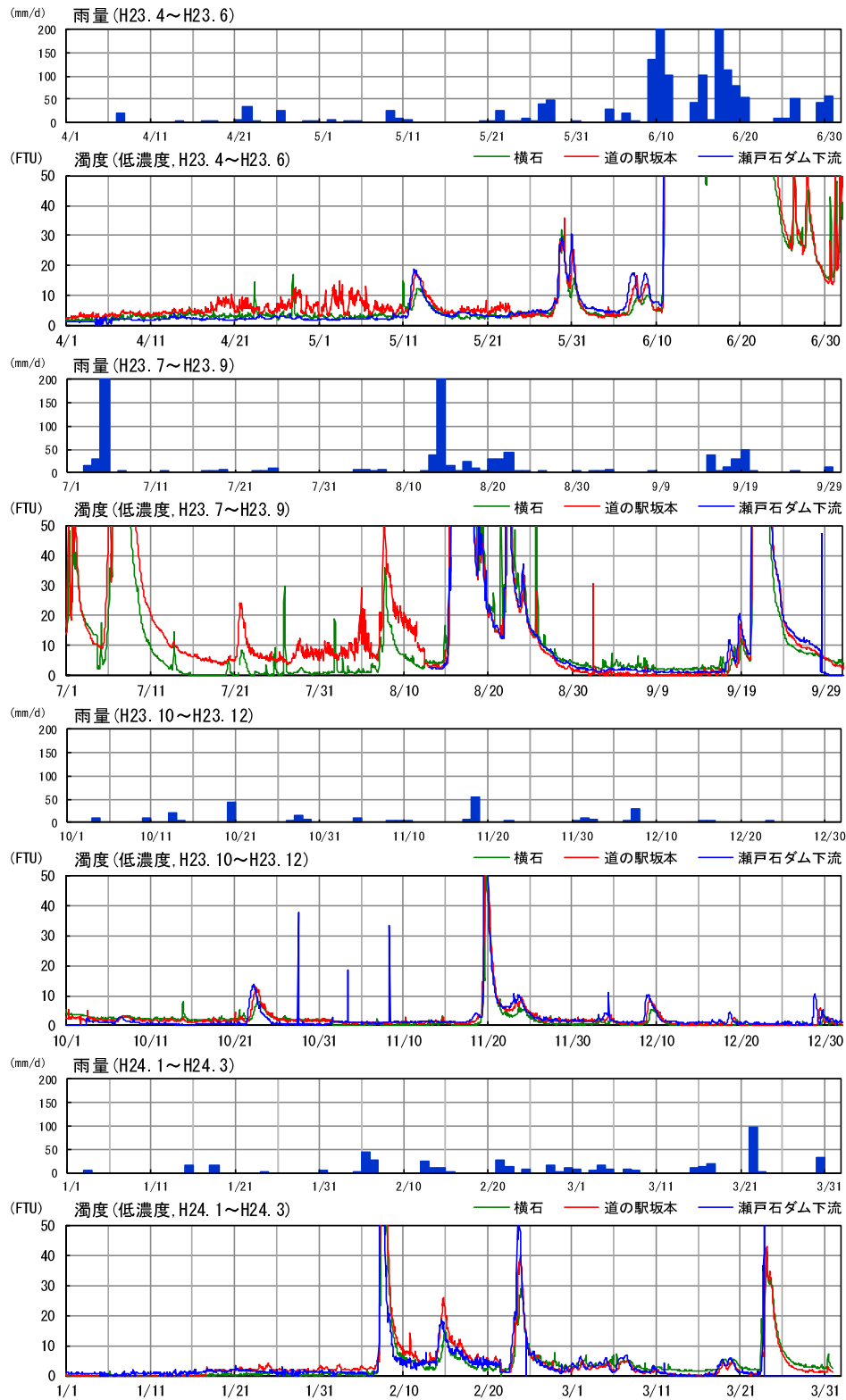


図 1.1 水質変化(濁度・3ヶ月毎、常時観測結果、2/9、H23.4~H24.3)

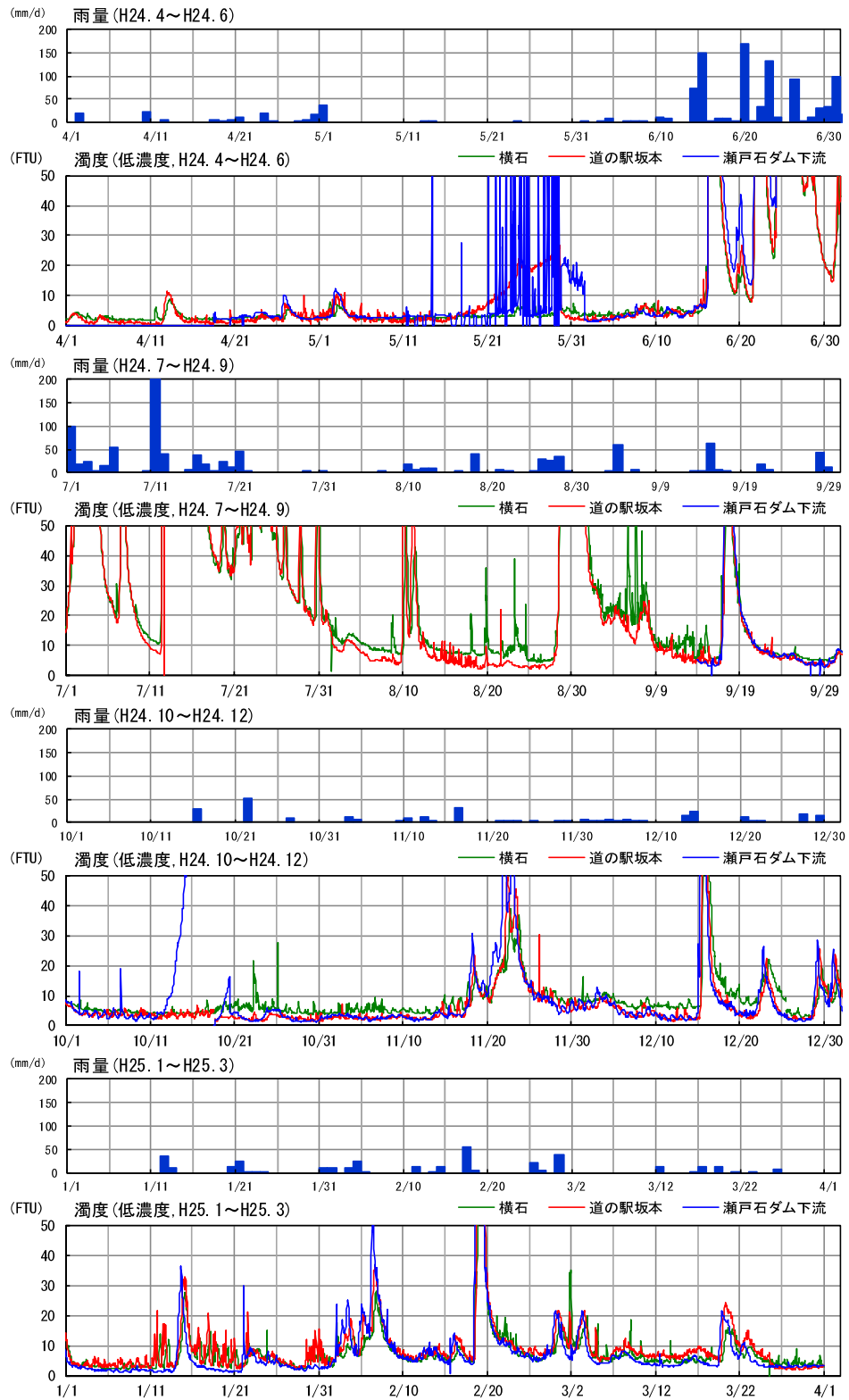


図 1.1 水質変化(濁度・3ヶ月毎、常時観測結果、3/9、H24.4~H25.3)

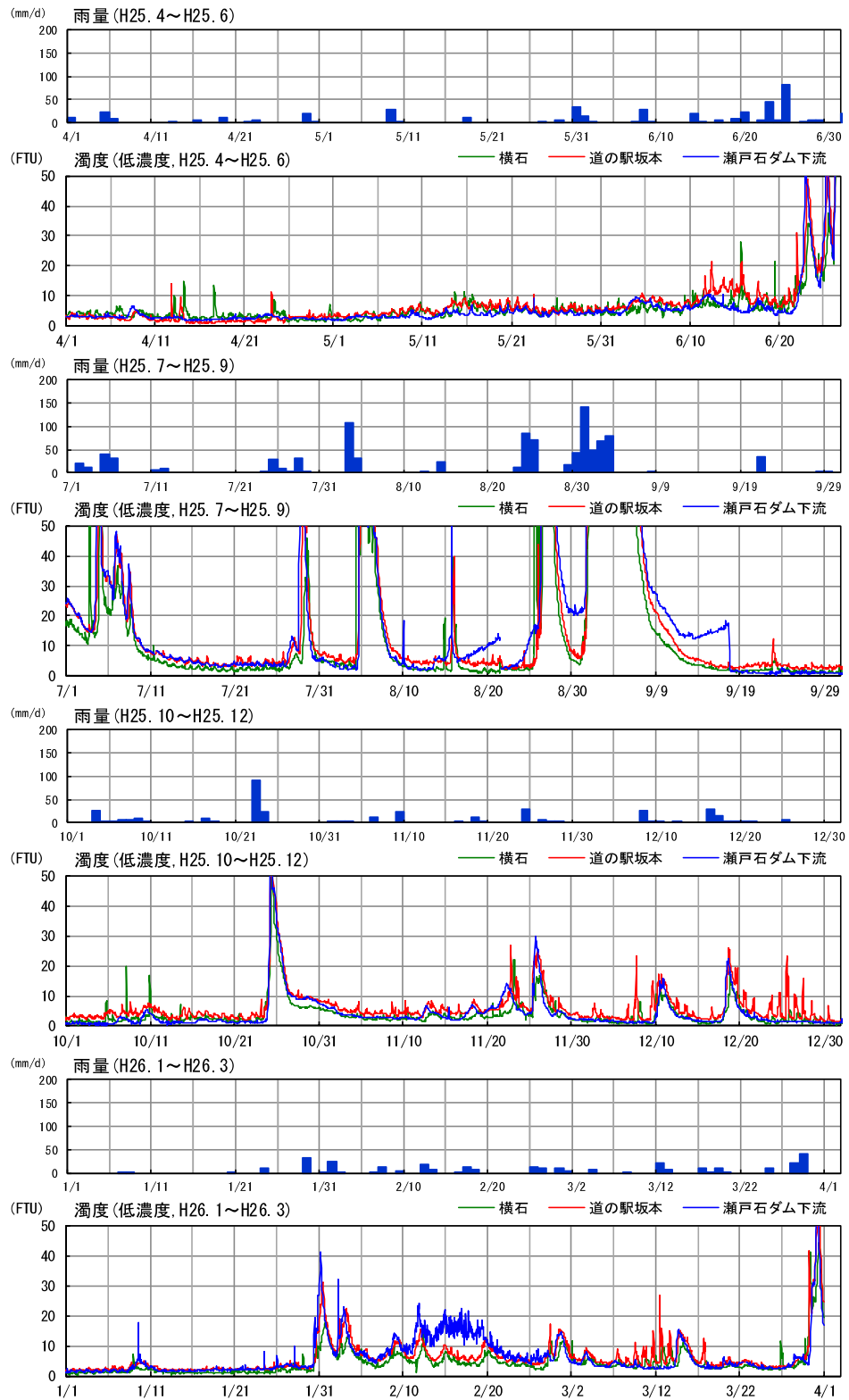


図 1.1 水質変化(濁度・3ヶ月毎、常時観測結果、4/9、H25.4~H26.3)

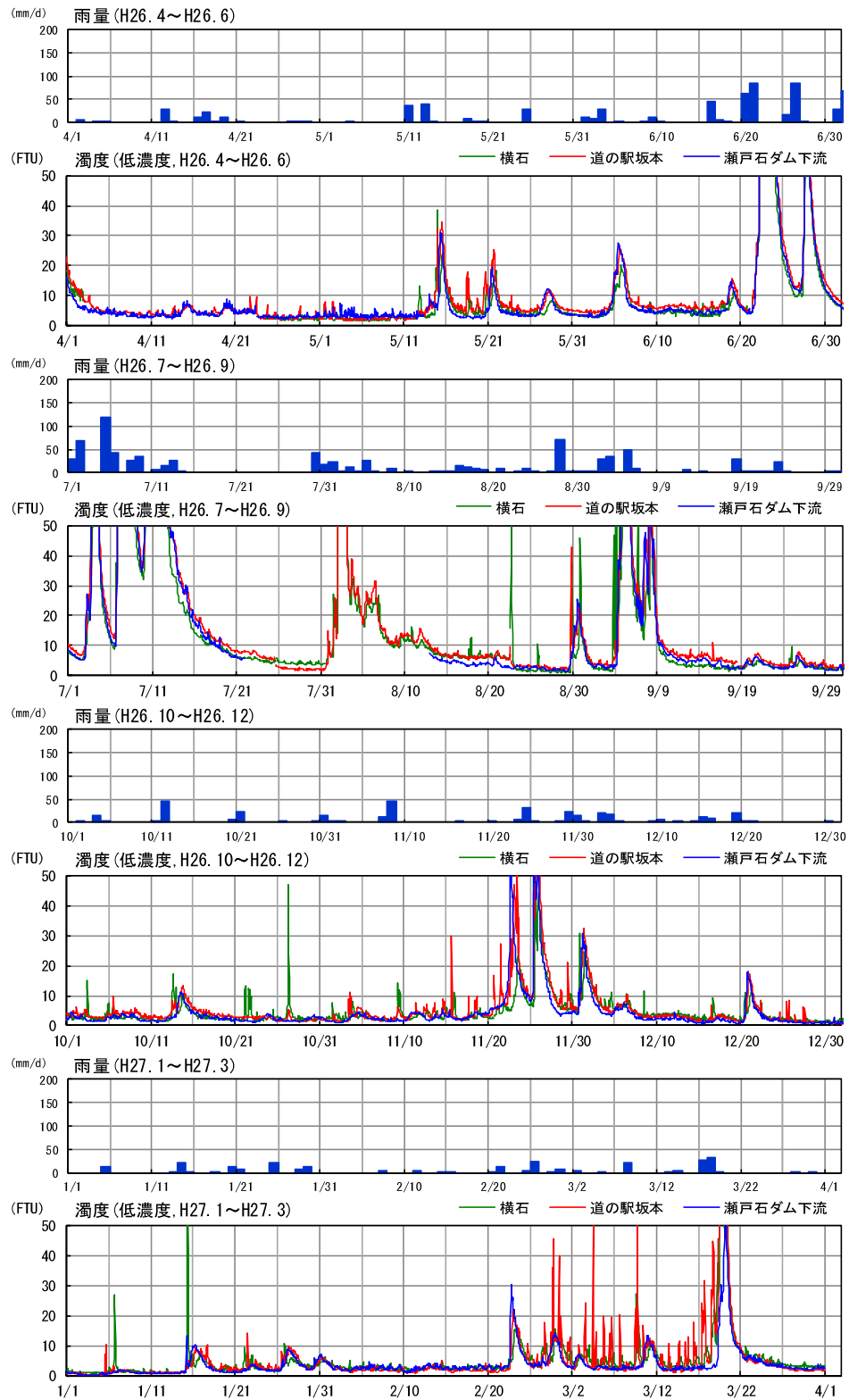


図 1.1 水質変化(濁度・3ヶ月毎、常時観測結果、5/9、H26.4~H27.3)

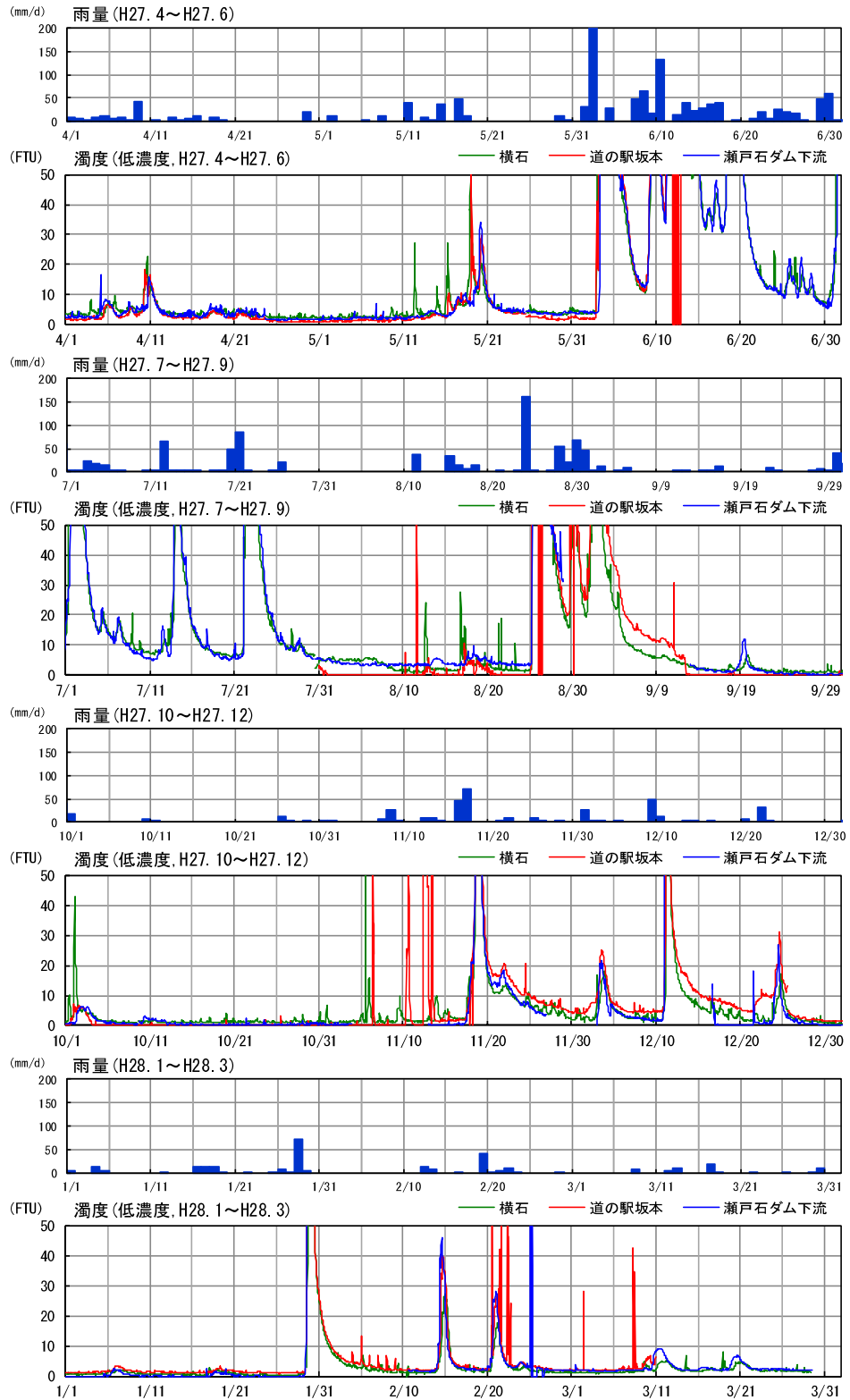


図 1.1 水質変化(濁度・3ヶ月毎、常時観測結果、6/9、H27.4~H28.3)

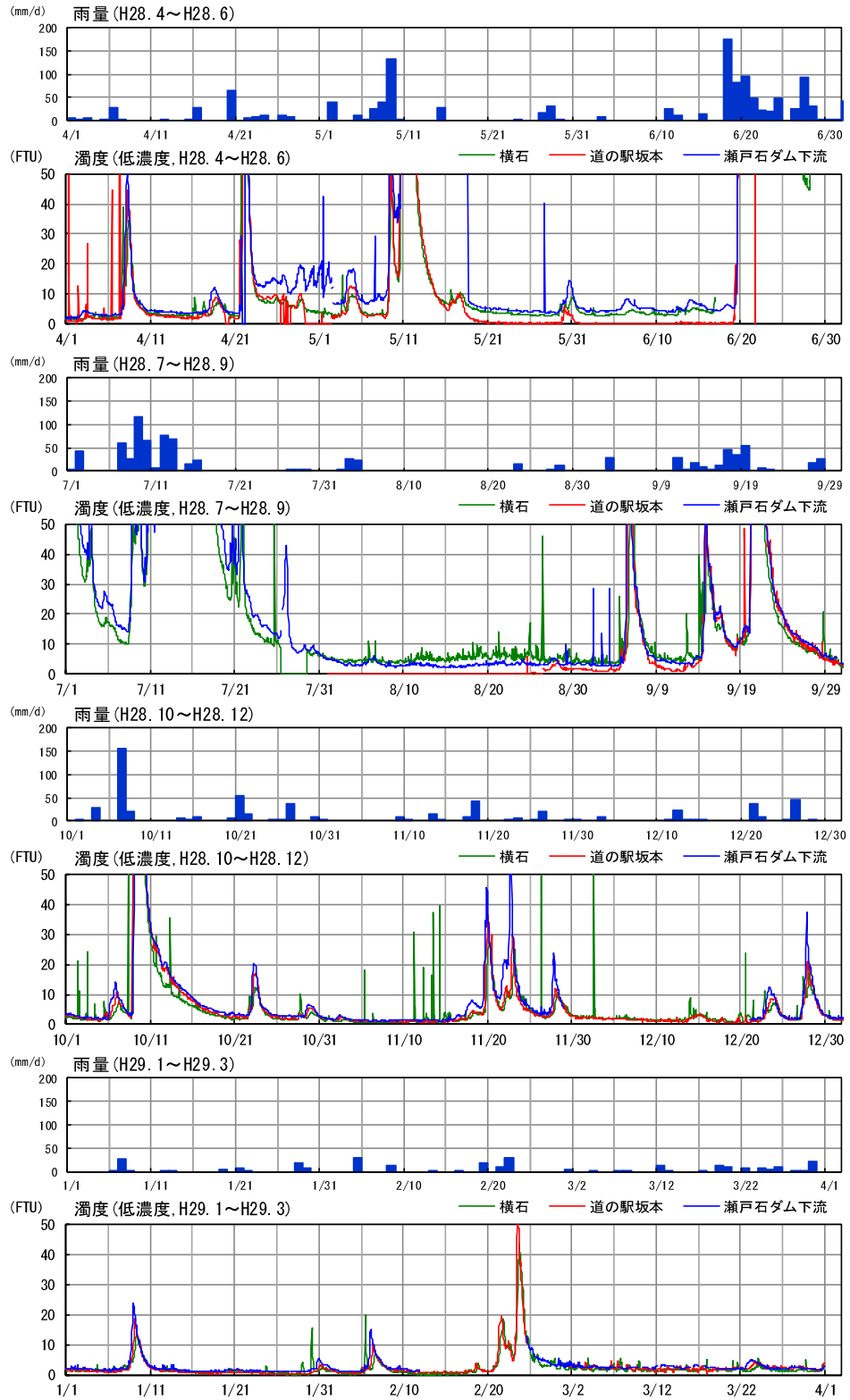


図 1.1 水質変化(濁度・3ヶ月毎、常時観測結果、7/9、H28.4~H29.3)

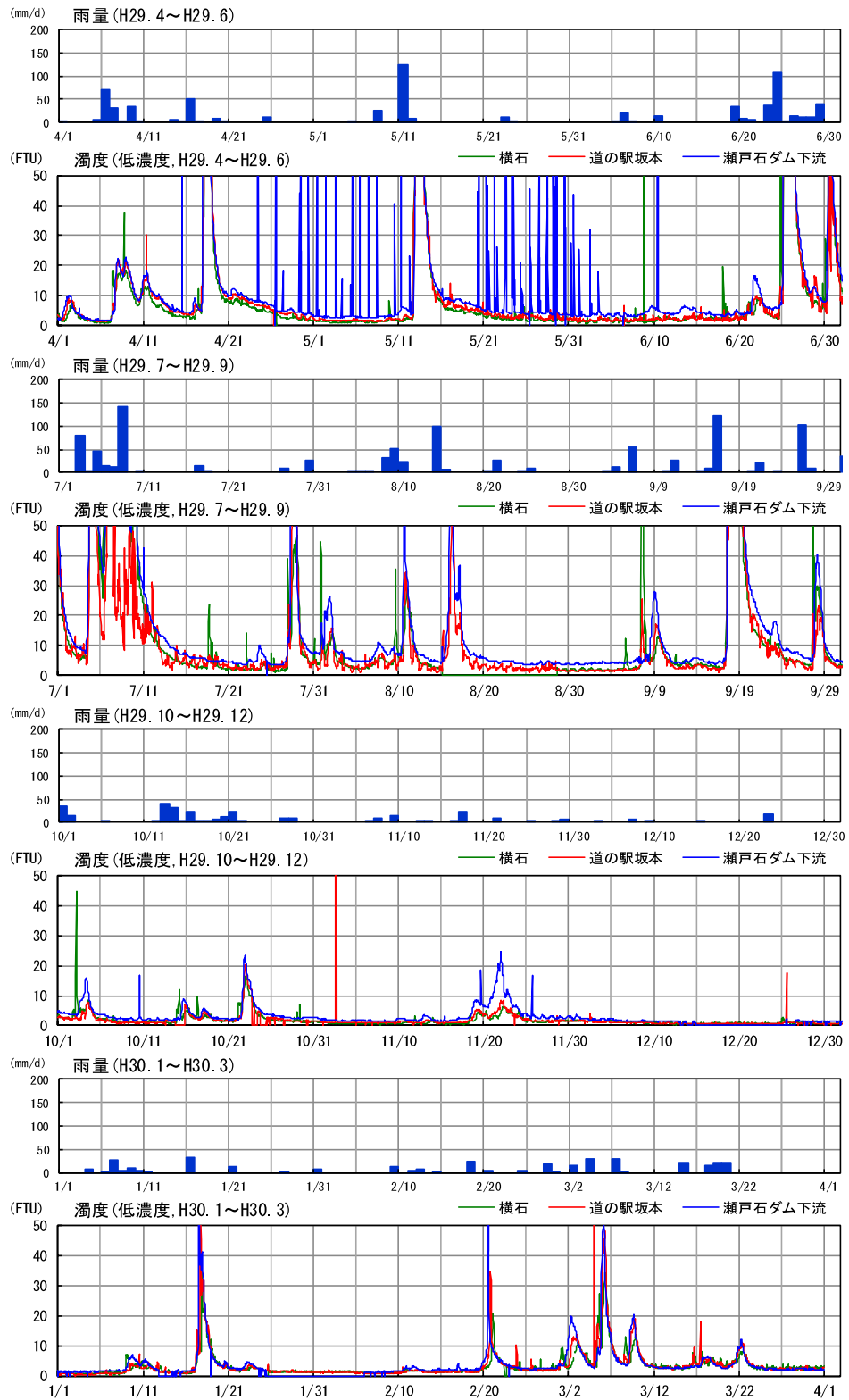


図 1.1 水質変化(濁度・3ヶ月毎、常時観測結果、8/9、H29.4~H30.3)

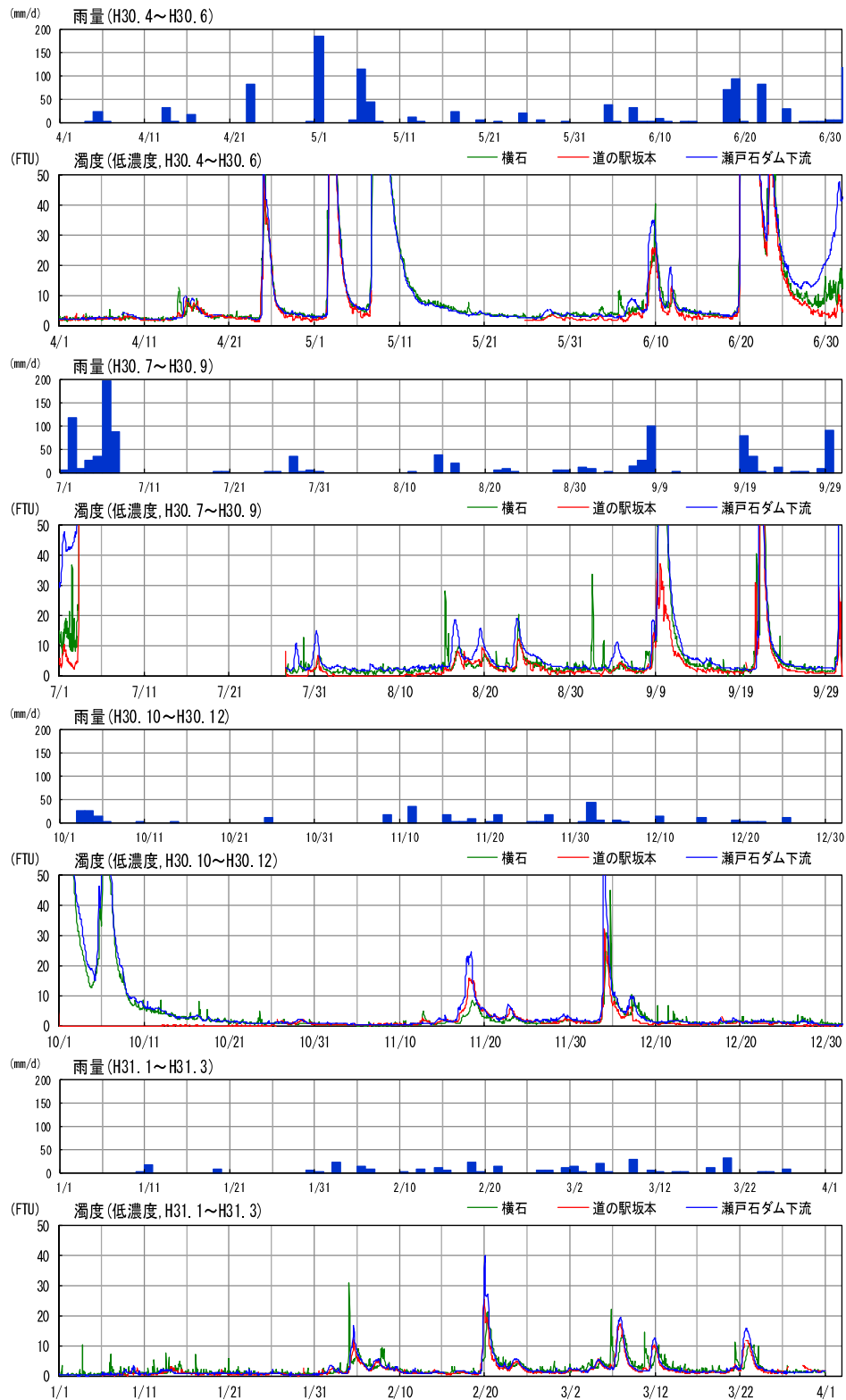


図 1.1 水質変化(濁度・3ヶ月毎、常時観測結果、9/9、H30.4~H31.3)